КАРТА-ПЛАН ТЕРРИТОРИИ

КАРТА-ПЛАН ТЕРРИТОРИИ

Содержание

№ п/п	Разделы карта-плана территории	Номера листов
1	2	3
1	Пояснительная записка	2
2	Сведения о пунктах геодезической сети и средствах измерений	4
3	Сведения об уточняемых земельных участках	6
4	Сведения об уточняемых земельных участках необходимых для исправления реестровых ошибок	30
5	Описание местоположения строения на земельном участке	892
6	Сведения о строениях необходимые для исправления реестровых ошибок	896
7	Схема границ земельных участков	1038
8	Схема геодезических построений	1080
9	Акт согласования местоположения границ земельных участков	

Пояснительная записка

1. Сведения о территории выполнения комплексных кадастровых работ: *Республика Дагестан, г Буйнакск. КК 05:44:000036*

(наименование субъекта Российской Федерации, муниципального образования, населенного пункта, уникальные учетные номера кадастровых кварталов, иные сведения, позволяющие определить местоположение территории, на которой выполняются комплексные кадастровые работы, например, наименование садоводческого или огороднического некоммерческого товарищества, гаражного кооператива, элемента планировочной структуры)

2. Основания выполнения комплексных кадастровых работ:

Наименование, дата и номер документа, на основании которого выполняются комплексные кадастровые работы:
Государственный контракт от 27.03.2026 №0420/2026

3. Дата подготовки карты-плана территории *13 июля 2026 г.*

4. Сведения о заказчике(ах) комплексных кадастровых работ:

В отношении юридического лица, органа местного самоуправления муниципального района, муниципального округа или городского округа либо уполномоченного исполнительного органа государственной власти субъекта Российской Федерации:

полное или сокращенное (в случае, если имеется) наименование: *Министерство по земельным и имущественным отношениям Республики Дагестан*
основной государственный регистрационный номер: *1170571008948*
идентификационный номер налогоплательщика: *0572018365*

В отношении физического лица или представителя физических или юридических лиц:

фамилия, имя, отчество (последнее - при наличии): —

КАРТА-ПЛАН ТЕРРИТОРИИ

страховой номер индивидуального лицевого счета в системе обязательного пенсионного страхования Российской Федерации (СНИЛС): —

Наименование и реквизиты документа, подтверждающие полномочия представителя заказчика(ов) комплексных кадастровых работ:
—

Адрес электронной почты (для направления уведомления о результатах внесения сведений в Единый государственный реестр недвижимости): *mio.estate@e-dag.ru*

5. Сведения об исполнителе комплексных кадастровых работ:

Полное или сокращенное (в случае, если имеется) наименование и адрес юридического лица, с которым заключен государственный или муниципальный контракт либо договор подряда на выполнение комплексных кадастровых работ: *Общество с ограниченной ответственностью "ДагестанКадастрСъемка", Республика Дагестан, г.Махачкала, проспект Имама Шамиля, дом 15*

Фамилия, имя, отчество кадастрового инженера (последнее - при наличии): *Хизриев Хизри Газимагомедович* и основной государственный регистрационный номер кадастрового инженера индивидуального предпринимателя (ОГРНИП): —

Страховой номер индивидуального лицевого счета в системе обязательного пенсионного страхования Российской Федерации (СНИЛС) кадастрового инженера: *066-207-575 63*

Уникальный реестровый номер кадастрового инженера в реестре саморегулируемой организации кадастровых инженеров и дата внесения сведений о физическом лице в такой реестр: *НП001866 5 июля 2016 г.*

Полное или (в случае, если имеется) сокращенное наименование саморегулируемой организации кадастровых инженеров, членом которой является кадастровый инженер: *Саморегулируемая организация Ассоциация "Некоммерческое партнерство "Кадастровые инженеры юга"*

Контактный телефон: *88722940068*

Почтовый адрес и адрес электронной почты, по которым осуществляется связь с кадастровым инженером: *Республика Дагестан, г.Махачкала, проспект Имама Шамиля, дом 15, dagkadastr@list.ru*

6. Перечень документов, использованных при подготовке карты-плана территории:

№ п/п	Реквизиты документа				
	Вид	Дата	Номер	Наименование	Иные сведения
1	2	3	4	5	6
1	Выписка из каталога координат геодезических пунктов	01.08.2022	110/9424	Выписка из каталога координат геодезических пунктов	—

КАРТА-ПЛАН ТЕРРИТОРИИ

1	2	3	4	5	6
2	—	05.04.2026	****-***/****-********	Кадастровый план территории	—

7. Пояснения к карте-плану территории:

1. 1. Основания для выполнения комплексных кадастровых работ

Основанием для выполнения комплексных кадастровых работ является договор субподряда №0420/2026 от 27.03.2026 г.
Комплексные кадастровые работы выполнялись на территории г. Буйнакск, Республики Дагестан.
На дату выполнения ККР проект межевания территории и проект планировки территории г. Буйнакск отсутствовал.
Увеличение площади уточняемых земельных участков, в соответствии с пп. 2, 3 ч. 3 ст. 42,8 ФЗ №221 от 24.07.2007 г. "О кадастровой деятельности", допускалось в пределах величины предельного минимального размера земельного участка, установленной на территории г. Буйнакск. Правилами землепользования и застройки муниципального образования г. Буйнакск, Республики Дагестан.

2. 2. Основные сведения

Согласно ПЗЗ "г.Буйнакск", №31/3 от 05.12.2022 г. минимальный размер земельного участка составляет:
для ведения личного подсобного хозяйства - 250 кв.м;
для размещения индивидуального жилого дома - 250 кв.м;
В связи с чем для увеличения площади объектов недвижимости в соответствии с частью 3 ст. 42.8 использован минимальный предельный размер земельного участка в 250 кв. м.

1. Сведения о пунктах геодезической сети:

№ п/п	Вид геодезической сети	Название пункта и тип знака геодезической сети	Система координат пункта геодезической сети	Координаты пункта, м		Дата обследования 13 июля 2026 г.		
						Сведения о состоянии		
				X	Y	наружного знака пункта	центра пункта	марки центра пункта
1	2	3	4	5	6	7	8	9
1	3	Ленинкент, Пирамида	МСК-05, зона 1	218693,47	337700,46	сохранился	сохранился	сохранился
2	4	Карабудахкент, Пирамида	МСК-05, зона 1	187240,91	354049,79	сохранился	сохранился	сохранился
3	3	Буйнакск, Центр	МСК-05, зона 1	202086,69	318893,50	сохранился	сохранился	сохранился

КАРТА-ПЛАН ТЕРРИТОРИИ

Сведения о пунктах геодезической сети и средствах измерений

2. Сведения об использованных средствах измерений:

№ п/п	Наименование и обозначение типа средства измерений - прибора (инструмента, аппаратуры)	Заводской или серийный номер средства измерений	Реквизиты свидетельства о поверке прибора (инструмента, аппаратуры) и (или) срок действия поверки
1	2	3	4
1	GNSS-приёмник спутниковый геодезический многочастотный Javad Triumph-2	00482	С-ГКФ/11-11-2025/480386852 от 11.11.2025 г.
2	GNSS-приёмник спутниковый геодезический многочастотный Javad Triumph-1	03711	С-ГКФ/11-11-2025/480387065 от 11.11.2025 г.

КАРТА-ПЛАН ТЕРРИТОРИИ

Сведения об уточняемых земельных участках

1. Сведения о характерных точках границы уточняемого земельного участка с кадастровым номером 05:11:000036:256 :

Система координат МСК-05 **Зона № 1**

Обозначение характерных точек границ	Координаты, м				Метод определения координат	Формулы, примененные для расчета средней квадратической погрешности определения координат характерных точек границ (M_t), с подставленными в такие формулы значениями и итоговые (вычисленные) значения M_t, м	Описание закрепления точки
	содержатся в Едином государственном реестре недвижимости		определены в результате выполнения комплексных кадастровых работ				
	X	Y	X	Y			
1	2	3	4	5	6	7	8
н393У	—	—	198418,90	317872,87	Метод спутниковых геодезических измерений (определений)	$M_t = \sqrt{\frac{\Delta^2}{n}}$	—
н394У	—	—	198427,78	317903,45	Метод спутниковых геодезических измерений (определений)	$M_t = \sqrt{\frac{\Delta^2}{n}}$	—
н395У	—	—	198410,84	317909,57	Метод спутниковых геодезических измерений (определений)	$M_t = \sqrt{\frac{\Delta^2}{n}}$	—
н396У	—	—	198400,08	317879,39	Метод спутниковых геодезических измерений (определений)	$M_t = \sqrt{\frac{\Delta^2}{n}}$	—
н393У	—	—	198418,90	317872,87	Метод спутниковых геодезических измерений (определений)	$M_t = \sqrt{\frac{\Delta^2}{n}}$	—

КАРТА-ПЛАН ТЕРРИТОРИИ

Сведения об уточняемых земельных участках

2. Сведения о частях границ уточняемого земельного участка с кадастровым номером 05:11:000036:256 :

Обозначение части границ		Горизонтальное проложение (S), м	Описание прохождения части границ	Сведения о согласовании местоположения границ(согласовано/спорное)
от т.	до т.			
1	2	3	4	5
н393У	н394У	31,84	—	согласовано
н394У	н395У	18,01	—	согласовано
н395У	н396У	32,04	—	согласовано
н396У	н393У	19,92	—	согласовано

3. Сведения о характеристиках уточняемого земельного участка с кадастровым номером 05:11:000036:256 :

№ п/п	Наименование характеристик земельного участка	Значение характеристики
1	2	3
1.	Сведения об адресе земельного участка	—
1.1.	Сведения об ином месте нахождения земельного участка, не являющегося объектом адресации, в структурированном виде	—
1.2.	Дополнительные сведения о месте нахождения земельного участка	—
2.	Площадь земельного участка ± величина погрешности определения(вычисления) площади (**Р ± ΔР**), **м^2**	605±—
3.	Формула, примененная для вычисления предельной погрешности определения площади земельного участка, с подставленными значениями и итоговые (вычисленные) значения (**ΔР**), м2	—
4.	Площадь земельного участка согласно сведениям Единого государственного реестра недвижимости (**Ркад**), **м^2**	—
5.	Оценка расхождения **Р** и **Ркад (Р – Ркад), м^2**	—
6.	Предельный минимальный и максимальный размеры земельного участка (**Рмин и Рмакс), м^2**	—
7.	Вид (виды) разрешенного использования	—
7.1.	Дополнительные сведения об использовании земельного участка	—
8.	Кадастровый или иной государственный учетный номер (инвентарный) здания, сооружения, объекта незавершенного строительства, расположенного на земельном участке	—
9.	Сведения о земельных участках (землях общего пользования, территории общего пользования), посредством которых обеспечивается доступ	—
10.	Иные сведения	—

КАРТА-ПЛАН ТЕРРИТОРИИ

Сведения об уточняемых земельных участках

4. Пояснения к сведениям об уточняемом земельном участке с кадастровым номером 05:11:000036:256 :

1.	—

1. Сведения о характерных точках границы уточняемого земельного участка с кадастровым номером 05:44:000000:4641 :

Система координат МСК-05 **Зона № 1**

Обозначение характерных точек границ	Координаты, м				Метод определения координат	Формулы, примененные для расчета средней квадратической погрешности определения координат характерных точек границ (M_t), с подставленными в такие формулы значениями и итоговые (вычисленные) значения M_t, м	Описание закрепления точки
	содержатся в Едином государственном реестре недвижимости		определены в результате выполнения комплексных кадастровых работ				
	X	Y	X	Y			
1	2	3	4	5	6	7	8
н243У	—	—	197971,41	317449,24	Метод спутниковых геодезических измерений (определений)	$M_t = \sqrt{\frac{\Delta^2}{n}}$	—
н242У	—	—	197990,14	317472,67	Метод спутниковых геодезических измерений (определений)	$M_t = \sqrt{\frac{\Delta^2}{n}}$	—
н245У	—	—	197990,85	317473,56	Метод спутниковых геодезических измерений (определений)	$M_t = \sqrt{\frac{\Delta^2}{n}}$	—
н246У	—	—	197982,69	317480,14	Метод спутниковых геодезических измерений (определений)	$M_t = \sqrt{\frac{\Delta^2}{n}}$	—
н247У	—	—	197965,96	317492,64	Метод спутниковых геодезических измерений (определений)	$M_t = \sqrt{\frac{\Delta^2}{n}}$	—

КАРТА-ПЛАН ТЕРРИТОРИИ

Сведения об уточняемых земельных участках

н248У	—	—	197955,53	317463,22	Метод спутниковых геодезических измерений (определений)	$M_t = \sqrt{\frac{\Delta^2}{n}}$	—
н249У	—	—	197963,64	317455,50	Метод спутниковых геодезических измерений (определений)	$M_t = \sqrt{\frac{\Delta^2}{n}}$	—
н243У	—	—	197971,41	317449,24	Метод спутниковых геодезических измерений (определений)	$M_t = \sqrt{\frac{\Delta^2}{n}}$	—

2. Сведения о частях границ уточняемого земельного участка с кадастровым номером 05:44:000000:4641 :

Обозначение части границ		Горизонтальное проложение (S), м	Описание прохождения части границ	Сведения о согласовании местоположения границ(согласовано/спорное)
от т.	до т.			
1	2	3	4	5
н243У	н242У	30,00	—	согласовано
н242У	н245У	1,14	—	согласовано
н245У	н246У	10,48	—	согласовано
н246У	н247У	20,88	—	согласовано
н247У	н248У	31,21	—	согласовано
н248У	н249У	11,20	—	согласовано
н249У	н243У	9,98	—	согласовано

3. Сведения о характеристиках уточняемого земельного участка с кадастровым номером 05:44:000000:4641 :

№ п/п	Наименование характеристик земельного участка	Значение характеристики
1	2	3
1.	Сведения об адресе земельного участка	—
1.1.	Сведения об ином месте нахождения земельного участка, не являющегося объектом адресации, в структурированном виде	—
1.2.	Дополнительные сведения о месте нахождения земельного участка	—
2.	Площадь земельного участка ± величина погрешности определения(вычисления) площади (**Р ± ΔР**), **м²**	803±—
3.	Формула, примененная для вычисления предельной погрешности определения площади земельного участка, с подставленными значениями	—

КАРТА-ПЛАН ТЕРРИТОРИИ

Сведения об уточняемых земельных участках

1	2	3
	и итоговые (вычисленные) значения (**ΔР**), м2	
4.	Площадь земельного участка согласно сведениям Единого государственного реестра недвижимости (**Ркад**), **м^2**	—
5.	Оценка расхождения **Р** и **Ркад (Р – Ркад), м^2**	—
6.	Предельный минимальный и максимальный размеры земельного участка (**Рмин и Рмакс), м^2**	—
7.	Вид (виды) разрешенного использования	—
7.1.	Дополнительные сведения об использовании земельного участка	—
8.	Кадастровый или иной государственный учетный номер (инвентарный) здания, сооружения, объекта незавершенного строительства, расположенного на земельном участке	—
9.	Сведения о земельных участках (землях общего пользования, территории общего пользования), посредством которых обеспечивается доступ	—
10.	Иные сведения	—

4. Пояснения к сведениям об уточняемом земельном участке с кадастровым номером 05:44:000000:4641 :

1.	—

1. Сведения о характерных точках границы уточняемого земельного участка с кадастровым номером 05:44:000007:2 :

Система координат МСК-05 **Зона №** 1

Обозначение характерных точек границ	Координаты, м				Метод определения координат	Формулы, примененные для расчета средней квадратической погрешности определения координат характерных точек границ (M_t), с подставленными в такие формулы значениями и итоговые (вычисленные) значения M_t, м	Описание закрепления точки
	содержатся в Едином государственном реестре недвижимости		определены в результате выполнения комплексных кадастровых работ				
	X	Y	X	Y			
1	2	3	4	5	6	7	8
н526У	—	—	198898,72	317758,39	Метод спутниковых геодезических измерений (определений)	$M_t = \sqrt{\frac{\Delta^2}{n}}$	—

КАРТА-ПЛАН ТЕРРИТОРИИ

Сведения об уточняемых земельных участках

н527У	—	—	198900,08	317761,78	Метод спутниковых геодезических измерений (определений)	$M_t = \sqrt{\frac{\Delta^2}{n}}$	—
н528У	—	—	198894,38	317764,19	Метод спутниковых геодезических измерений (определений)	$M_t = \sqrt{\frac{\Delta^2}{n}}$	—
н529У	—	—	198896,34	317768,89	Метод спутниковых геодезических измерений (определений)	$M_t = \sqrt{\frac{\Delta^2}{n}}$	—
н530У	—	—	198901,93	317766,63	Метод спутниковых геодезических измерений (определений)	$M_t = \sqrt{\frac{\Delta^2}{n}}$	—
н531У	—	—	198904,09	317771,89	Метод спутниковых геодезических измерений (определений)	$M_t = \sqrt{\frac{\Delta^2}{n}}$	—
н532У	—	—	198831,76	317800,31	Метод спутниковых геодезических измерений (определений)	$M_t = \sqrt{\frac{\Delta^2}{n}}$	—
н533У	—	—	198827,33	317787,09	Метод спутниковых геодезических измерений (определений)	$M_t = \sqrt{\frac{\Delta^2}{n}}$	—
н526У	—	—	198898,72	317758,39	Метод спутниковых геодезических измерений (определений)	$M_t = \sqrt{\frac{\Delta^2}{n}}$	—

2. Сведения о частях границ уточняемого земельного участка с кадастровым номером 05:44:000007:2 :

Обозначение части границ		Горизонтальное проложение (S), м	Описание прохождения части границ	Сведения о согласовании местоположения границ(согласовано/спорное)
от т.	до т.			

КАРТА-ПЛАН ТЕРРИТОРИИ

Сведения об уточняемых земельных участках

1	2	3	4	5
н526У	н527У	3,65	—	согласовано
н527У	н528У	6,19	—	согласовано
н528У	н529У	5,09	—	согласовано
н529У	н530У	6,03	—	согласовано
н530У	н531У	5,69	—	согласовано
н531У	н532У	77,71	—	согласовано
н532У	н533У	13,94	—	согласовано
н533У	н526У	76,94	—	согласовано

3. Сведения о характеристиках уточняемого земельного участка с кадастровым номером 05:44:000007:2 :

№ п/п	Наименование характеристик земельного участка	Значение характеристики
1	2	3
1.	Сведения об адресе земельного участка	—
1.1.	Сведения об ином месте нахождения земельного участка, не являющегося объектом адресации, в структурированном виде	—
1.2.	Дополнительные сведения о месте нахождения земельного участка	—
2.	Площадь земельного участка ± величина погрешности определения(вычисления) площади (**Р ± ΔР**), **м^2**	1068±—
3.	Формула, примененная для вычисления предельной погрешности определения площади земельного участка, с подставленными значениями и итоговые (вычисленные) значения (**ΔР**), м2	—
4.	Площадь земельного участка согласно сведениям Единого государственного реестра недвижимости (**Ркад**), **м^2**	—
5.	Оценка расхождения **Р** и **Ркад (Р – Ркад), м^2**	—
6.	Предельный минимальный и максимальный размеры земельного участка (**Рмин и Рмакс), м^2**	—
7.	Вид (виды) разрешенного использования	—
7.1.	Дополнительные сведения об использовании земельного участка	—
8.	Кадастровый или иной государственный учетный номер (инвентарный) здания, сооружения, объекта незавершенного строительства, расположенного на земельном участке	—
9.	Сведения о земельных участках (землях общего пользования, территории общего пользования), посредством которых обеспечивается доступ	—
10.	Иные сведения	—

КАРТА-ПЛАН ТЕРРИТОРИИ

Сведения об уточняемых земельных участках

4. Пояснения к сведениям об уточняемом земельном участке с кадастровым номером 05:44:000007:2 :

1.	—

1. Сведения о характерных точках границы уточняемого земельного участка с кадастровым номером 05:44:000007:1336 :

Система координат МСК-05 **Зона № 1**

Обозначение характерных точек границ	Координаты, м				Метод определения координат	Формулы, примененные для расчета средней квадратической погрешности определения координат характерных точек границ (M_t), с подставленными в такие формулы значениями и итоговые (вычисленные) значения M_t, м	Описание закрепления точки
	содержатся в Едином государственном реестре недвижимости		определены в результате выполнения комплексных кадастровых работ				
	X	Y	X	Y			
1	2	3	4	5	6	7	8
н914У	—	—	197591,13	316850,12	Метод спутниковых геодезических измерений (определений)	$M_t = \sqrt{\frac{\Delta^2}{n}}$	—
н915У	—	—	197600,50	316864,82	Метод спутниковых геодезических измерений (определений)	$M_t = \sqrt{\frac{\Delta^2}{n}}$	—
н916У	—	—	197584,26	316876,77	Метод спутниковых геодезических измерений (определений)	$M_t = \sqrt{\frac{\Delta^2}{n}}$	—
н917У	—	—	197582,78	316877,87	Метод спутниковых геодезических измерений (определений)	$M_t = \sqrt{\frac{\Delta^2}{n}}$	—
н918У	—	—	197568,90	316863,08	Метод спутниковых геодезических измерений (определений)	$M_t = \sqrt{\frac{\Delta^2}{n}}$	—

КАРТА-ПЛАН ТЕРРИТОРИИ

Сведения об уточняемых земельных участках

н919У	—	—	197571,98	316859,94	Метод спутниковых геодезических измерений (определений)	$M_t = \sqrt{\frac{\Delta^2}{n}}$	—
н914У	—	—	197591,13	316850,12	Метод спутниковых геодезических измерений (определений)	$M_t = \sqrt{\frac{\Delta^2}{n}}$	—

2. Сведения о частях границ уточняемого земельного участка с кадастровым номером 05:44:000007:1336 :

Обозначение части границ		Горизонтальное проложение (S), м	Описание прохождения части границ	Сведения о согласовании местоположения границ(согласовано/спорное)
от т.	до т.			
1	2	3	4	5
н914У	н915У	17,43	—	согласовано
н915У	н916У	20,16	—	согласовано
н916У	н917У	1,84	—	согласовано
н917У	н918У	20,28	—	согласовано
н918У	н919У	4,40	—	согласовано
н919У	н914У	21,52	—	согласовано

3. Сведения о характеристиках уточняемого земельного участка с кадастровым номером 05:44:000007:1336 :

№ п/п	Наименование характеристик земельного участка	Значение характеристики
1	2	3
1.	Сведения об адресе земельного участка	—
1.1.	Сведения об ином месте нахождения земельного участка, не являющегося объектом адресации, в структурированном виде	—
1.2.	Дополнительные сведения о месте нахождения земельного участка	—
2.	Площадь земельного участка ± величина погрешности определения(вычисления) площади (**Р ± ΔР**), **м^2**	460±—
3.	Формула, примененная для вычисления предельной погрешности определения площади земельного участка, с подставленными значениями и итоговые (вычисленные) значения (**ΔР**), м2	—
4.	Площадь земельного участка согласно сведениям Единого государственного реестра недвижимости (**Ркад**), **м^2**	—
5.	Оценка расхождения **Р** и **Ркад (Р – Ркад), м^2**	—
6.	Предельный минимальный и максимальный размеры земельного участка	—

КАРТА-ПЛАН ТЕРРИТОРИИ

Сведения об уточняемых земельных участках

1	2	3
	(**Рмин и Рмакс), м^2**	
7.	Вид (виды) разрешенного использования	—
7.1.	Дополнительные сведения об использовании земельного участка	—
8.	Кадастровый или иной государственный учетный номер (инвентарный) здания, сооружения, объекта незавершенного строительства, расположенного на земельном участке	05:44:000036:898
9.	Сведения о земельных участках (землях общего пользования, территории общего пользования), посредством которых обеспечивается доступ	—
10.	Иные сведения	—

4. Пояснения к сведениям об уточняемом земельном участке с кадастровым номером 05:44:000007:1336 :

1.	—

1. Сведения о характерных точках границы уточняемого земельного участка с кадастровым номером 05:44:000028:21 :

Система координат МСК-05 **Зона №** 1

Обозначение характерных точек границ	Координаты, м				Метод определения координат	Формулы, примененные для расчета средней квадратической погрешности определения координат характерных точек границ (M_t), с подставленными в такие формулы значениями и итоговые (вычисленные) значения M_t, м	Описание закрепления точки
	содержатся в Едином государственном реестре недвижимости		определены в результате выполнения комплексных кадастровых работ				
	X	Y	X	Y			
1	2	3	4	5	6	7	8
н344У	—	—	198403,65	318031,54	Метод спутниковых геодезических измерений (определений)	$M_t = \sqrt{\frac{\Delta^2}{n}}$	—
н345У	—	—	198414,29	318042,14	Метод спутниковых геодезических измерений (определений)	$M_t = \sqrt{\frac{\Delta^2}{n}}$	—

КАРТА-ПЛАН ТЕРРИТОРИИ

Сведения об уточняемых земельных участках

н346У	—	—	198397,25	318060,32	Метод спутниковых геодезических измерений (определений)	$M_t = \sqrt{\frac{\Delta^2}{n}}$	—
н347У	—	—	198383,23	318047,70	Метод спутниковых геодезических измерений (определений)	$M_t = \sqrt{\frac{\Delta^2}{n}}$	—
н348У	—	—	198397,29	318032,38	Метод спутниковых геодезических измерений (определений)	$M_t = \sqrt{\frac{\Delta^2}{n}}$	—
н344У	—	—	198403,65	318031,54	Метод спутниковых геодезических измерений (определений)	$M_t = \sqrt{\frac{\Delta^2}{n}}$	—

2. Сведения о частях границ уточняемого земельного участка с кадастровым номером 05:44:000028:21 :

Обозначение части границ		Горизонтальное проложение (S), м	Описание прохождения части границ	Сведения о согласовании местоположения границ(согласовано/спорное)
от т.	до т.			
1	2	3	4	5
н344У	н345У	15,02	—	согласовано
н345У	н346У	24,92	—	согласовано
н346У	н347У	18,86	—	согласовано
н347У	н348У	20,79	—	согласовано
н348У	н344У	6,42	—	согласовано

3. Сведения о характеристиках уточняемого земельного участка с кадастровым номером 05:44:000028:21 :

№ п/п	Наименование характеристик земельного участка	Значение характеристики
1	2	3
1.	Сведения об адресе земельного участка	—
1.1.	Сведения об ином месте нахождения земельного участка, не являющегося объектом адресации, в структурированном виде	—
1.2.	Дополнительные сведения о месте нахождения земельного участка	—
2.	Площадь земельного участка ± величина погрешности определения(вычисления) площади (**Р ± ΔР**), **м^2**	472±—

КАРТА-ПЛАН ТЕРРИТОРИИ

Сведения об уточняемых земельных участках

1	2	3
3.	Формула, примененная для вычисления предельной погрешности определения площади земельного участка, с подставленными значениями и итоговые (вычисленные) значения (**ΔР**), м2	—
4.	Площадь земельного участка согласно сведениям Единого государственного реестра недвижимости (**Ркад**), **м^2**	—
5.	Оценка расхождения **Р** и **Ркад (Р – Ркад), м^2**	—
6.	Предельный минимальный и максимальный размеры земельного участка (**Рмин и Рмакс), м^2**	—
7.	Вид (виды) разрешенного использования	—
7.1.	Дополнительные сведения об использовании земельного участка	—
8.	Кадастровый или иной государственный учетный номер (инвентарный) здания, сооружения, объекта незавершенного строительства, расположенного на земельном участке	05:44:000036:647
9.	Сведения о земельных участках (землях общего пользования, территории общего пользования), посредством которых обеспечивается доступ	—
10.	Иные сведения	—

4. Пояснения к сведениям об уточняемом земельном участке с кадастровым номером 05:44:000028:21 :

1.	—

1. Сведения о характерных точках границы уточняемого земельного участка с кадастровым номером 05:44:000041:77 :

Система координат МСК-05 **Зона №** 1

Обозначение характерных точек границ	**Координаты, м**				**Метод определения координат**	**Формулы, примененные для расчета средней квадратической погрешности определения координат характерных точек границ (M_t), с подставленными в такие формулы значениями и итоговые (вычисленные) значения M_t, м**	**Описание закрепления точки**
	содержатся в Едином государственном реестре недвижимости		**определены в результате выполнения комплексных кадастровых работ**				
	X	**Y**	**X**	**Y**			
1	**2**	**3**	**4**	**5**	**6**	**7**	**8**
н127У	—	—	197568,08	316817,75	Метод спутниковых геодезических	$M_t = \sqrt{\frac{\Delta^2}{n}}$	—

КАРТА-ПЛАН ТЕРРИТОРИИ

Сведения об уточняемых земельных участках

					измерений (определений)		
н147У	—	—	197584,21	316829,37	Метод спутниковых геодезических измерений (определений)	$M_t = \sqrt{\frac{\Delta^2}{n}}$	—
н148У	—	—	197577,21	316838,24	Метод спутниковых геодезических измерений (определений)	$M_t = \sqrt{\frac{\Delta^2}{n}}$	—
н149У	—	—	197560,68	316854,24	Метод спутниковых геодезических измерений (определений)	$M_t = \sqrt{\frac{\Delta^2}{n}}$	—
н128У	—	—	197546,84	316843,91	Метод спутниковых геодезических измерений (определений)	$M_t = \sqrt{\frac{\Delta^2}{n}}$	—
н127У	—	—	197568,08	316817,75	Метод спутниковых геодезических измерений (определений)	$M_t = \sqrt{\frac{\Delta^2}{n}}$	—

2. Сведения о частях границ уточняемого земельного участка с кадастровым номером 05:44:000041:77 :

Обозначение части границ		Горизонтальное проложение (S), м	Описание прохождения части границ	Сведения о согласовании местоположения границ(согласовано/спорное)
от т.	до т.			
1	2	3	4	5
н127У	н147У	19,88	—	согласовано
н147У	н148У	11,30	—	согласовано
н148У	н149У	23,01	—	согласовано
н149У	н128У	17,27	—	согласовано
н128У	н127У	33,70	—	согласовано

3. Сведения о характеристиках уточняемого земельного участка с кадастровым номером 05:44:000041:77 :

№ п/п	Наименование характеристик земельного участка	Значение характеристики
1	2	3

КАРТА-ПЛАН ТЕРРИТОРИИ

Сведения об уточняемых земельных участках

1	2	3
1.	Сведения об адресе земельного участка	—
1.1.	Сведения об ином месте нахождения земельного участка, не являющегося объектом адресации, в структурированном виде	—
1.2.	Дополнительные сведения о месте нахождения земельного участка	—
2.	Площадь земельного участка ± величина погрешности определения(вычисления) площади (**Р ± ΔР**), **м^2**	645±—
3.	Формула, примененная для вычисления предельной погрешности определения площади земельного участка, с подставленными значениями и итоговые (вычисленные) значения (**ΔР**), м2	—
4.	Площадь земельного участка согласно сведениям Единого государственного реестра недвижимости (**Ркад**), **м^2**	—
5.	Оценка расхождения **Р** и **Ркад (Р – Ркад), м^2**	—
6.	Предельный минимальный и максимальный размеры земельного участка (**Рмин и Рмакс), м^2**	—
7.	Вид (виды) разрешенного использования	—
7.1.	Дополнительные сведения об использовании земельного участка	—
8.	Кадастровый или иной государственный учетный номер (инвентарный) здания, сооружения, объекта незавершенного строительства, расположенного на земельном участке	—
9.	Сведения о земельных участках (землях общего пользования, территории общего пользования), посредством которых обеспечивается доступ	—
10.	Иные сведения	—

4. Пояснения к сведениям об уточняемом земельном участке с кадастровым номером 05:44:000041:77 :

1.	—

1. Сведения о характерных точках границы уточняемого земельного участка с кадастровым номером 05:44:000041:292 :

КАРТА-ПЛАН ТЕРРИТОРИИ

Сведения об уточняемых земельных участках

Система координат МСК-05 **Зона № 1**

Обозначение характерных точек границ	Координаты, м				Метод определения координат	Формулы, примененные для расчета средней квадратической погрешности определения координат характерных точек границ (M_t), с подставленными в такие формулы значениями и итоговые (вычисленные) значения M_t, м	Описание закрепления точки
	содержатся в Едином государственном реестре недвижимости		определены в результате выполнения комплексных кадастровых работ				
	X	Y	X	Y			
1	2	3	4	5	6	7	8
н424У	—	—	198115,37	317889,43	Метод спутниковых геодезических измерений (определений)	$M_t = \sqrt{\frac{\Delta^2}{n}}$	—
н425У	—	—	198112,03	317894,39	Метод спутниковых геодезических измерений (определений)	$M_t = \sqrt{\frac{\Delta^2}{n}}$	—
н426У	—	—	198108,72	317899,33	Метод спутниковых геодезических измерений (определений)	$M_t = \sqrt{\frac{\Delta^2}{n}}$	—
н427У	—	—	198100,01	317896,21	Метод спутниковых геодезических измерений (определений)	$M_t = \sqrt{\frac{\Delta^2}{n}}$	—
н428У	—	—	198094,40	317890,04	Метод спутниковых геодезических измерений (определений)	$M_t = \sqrt{\frac{\Delta^2}{n}}$	—
н429У	—	—	198086,11	317896,07	Метод спутниковых геодезических измерений (определений)	$M_t = \sqrt{\frac{\Delta^2}{n}}$	—

КАРТА-ПЛАН ТЕРРИТОРИИ

Сведения об уточняемых земельных участках

н430У	—	—	198083,79	317892,14	Метод спутниковых геодезических измерений (определений)	$M_t = \sqrt{\frac{\Delta^2}{n}}$	—
н431У	—	—	198083,14	317887,67	Метод спутниковых геодезических измерений (определений)	$M_t = \sqrt{\frac{\Delta^2}{n}}$	—
н432У	—	—	198093,71	317874,39	Метод спутниковых геодезических измерений (определений)	$M_t = \sqrt{\frac{\Delta^2}{n}}$	—
н424У	—	—	198115,37	317889,43	Метод спутниковых геодезических измерений (определений)	$M_t = \sqrt{\frac{\Delta^2}{n}}$	—

2. Сведения о частях границ уточняемого земельного участка с кадастровым номером 05:44:000041:292 :

Обозначение части границ		Горизонтальное проложение (S), м	Описание прохождения части границ	Сведения о согласовании местоположения границ(согласовано/спорное)
от т.	до т.			
1	2	3	4	5
н424У	н425У	5,98	—	согласовано
н425У	н426У	5,95	—	согласовано
н426У	н427У	9,25	—	согласовано
н427У	н428У	8,34	—	согласовано
н428У	н429У	10,25	—	согласовано
н429У	н430У	4,56	—	согласовано
н430У	н431У	4,52	—	согласовано
н431У	н432У	16,97	—	согласовано
н432У	н424У	26,37	—	согласовано

3. Сведения о характеристиках уточняемого земельного участка с кадастровым номером 05:44:000041:292 :

№ п/п	Наименование характеристик земельного участка	Значение характеристики
1	2	3
1.	Сведения об адресе земельного участка	—
1.1.	Сведения об ином месте нахождения земельного участка, не являющегося	—

КАРТА-ПЛАН ТЕРРИТОРИИ

Сведения об уточняемых земельных участках

1	2	3
	объектом адресации, в структурированном виде	
1.2.	Дополнительные сведения о месте нахождения земельного участка	—
2.	Площадь земельного участка ± величина погрешности определения(вычисления) площади (**Р ± ΔР**), **м^2**	419±—
3.	Формула, примененная для вычисления предельной погрешности определения площади земельного участка, с подставленными значениями и итоговые (вычисленные) значения (**ΔР**), м2	—
4.	Площадь земельного участка согласно сведениям Единого государственного реестра недвижимости (**Ркад**), **м^2**	—
5.	Оценка расхождения **Р** и **Ркад (Р – Ркад), м^2**	—
6.	Предельный минимальный и максимальный размеры земельного участка (**Рмин и Рмакс), м^2**	—
7.	Вид (виды) разрешенного использования	—
7.1.	Дополнительные сведения об использовании земельного участка	—
8.	Кадастровый или иной государственный учетный номер (инвентарный) здания, сооружения, объекта незавершенного строительства, расположенного на земельном участке	—
9.	Сведения о земельных участках (землях общего пользования, территории общего пользования), посредством которых обеспечивается доступ	—
10.	Иные сведения	—

4. Пояснения к сведениям об уточняемом земельном участке с кадастровым номером 05:44:000041:292 :

1.	—

1. Сведения о характерных точках границы уточняемого земельного участка с кадастровым номером 05:44:000041:422 :

КАРТА-ПЛАН ТЕРРИТОРИИ

Сведения об уточняемых земельных участках

Система координат МСК-05 **Зона № 1**

Обозначение характерных точек границ	Координаты, м				Метод определения координат	Формулы, примененные для расчета средней квадратической погрешности определения координат характерных точек границ (M_t), с подставленными в такие формулы значениями и итоговые (вычисленные) значения M_t, м	Описание закрепления точки
	содержатся в Едином государственном реестре недвижимости		определены в результате выполнения комплексных кадастровых работ				
	X	Y	X	Y			
1	2	3	4	5	6	7	8
н177У	—	—	197676,59	316872,72	Метод спутниковых геодезических измерений (определений)	$M_t = \sqrt{\frac{\Delta^2}{n}}$	—
н180У	—	—	197681,01	316883,78	Метод спутниковых геодезических измерений (определений)	$M_t = \sqrt{\frac{\Delta^2}{n}}$	—
н181У	—	—	197646,37	316899,48	Метод спутниковых геодезических измерений (определений)	$M_t = \sqrt{\frac{\Delta^2}{n}}$	—
н178У	—	—	197641,56	316888,94	Метод спутниковых геодезических измерений (определений)	$M_t = \sqrt{\frac{\Delta^2}{n}}$	—
н177У	—	—	197676,59	316872,72	Метод спутниковых геодезических измерений (определений)	$M_t = \sqrt{\frac{\Delta^2}{n}}$	—

2. Сведения о частях границ уточняемого земельного участка с кадастровым номером 05:44:000041:422 :

Обозначение части границ		Горизонтальное проложение (S), м	Описание прохождения части границ	Сведения о согласовании местоположения границ(согласовано/спорное)
от т.	до т.			

КАРТА-ПЛАН ТЕРРИТОРИИ

Сведения об уточняемых земельных участках

1	2	3	4	5
н177У	н180У	11,91	—	согласовано
н180У	н181У	38,03	—	согласовано
н181У	н178У	11,59	—	согласовано
н178У	н177У	38,60	—	согласовано

3. Сведения о характеристиках уточняемого земельного участка с кадастровым номером 05:44:000041:422 :

№ п/п	Наименование характеристик земельного участка	Значение характеристики
1	2	3
1.	Сведения об адресе земельного участка	—
1.1.	Сведения об ином месте нахождения земельного участка, не являющегося объектом адресации, в структурированном виде	—
1.2.	Дополнительные сведения о месте нахождения земельного участка	—
2.	Площадь земельного участка ± величина погрешности определения(вычисления) площади (**Р ± ΔР**), **м^2**	450±—
3.	Формула, примененная для вычисления предельной погрешности определения площади земельного участка, с подставленными значениями и итоговые (вычисленные) значения (**ΔР**), м2	—
4.	Площадь земельного участка согласно сведениям Единого государственного реестра недвижимости (**Ркад**), **м^2**	—
5.	Оценка расхождения **Р** и **Ркад (Р – Ркад), м^2**	—
6.	Предельный минимальный и максимальный размеры земельного участка (**Рмин и Рмакс), м^2**	—
7.	Вид (виды) разрешенного использования	—
7.1.	Дополнительные сведения об использовании земельного участка	—
8.	Кадастровый или иной государственный учетный номер (инвентарный) здания, сооружения, объекта незавершенного строительства, расположенного на земельном участке	—
9.	Сведения о земельных участках (землях общего пользования, территории общего пользования), посредством которых обеспечивается доступ	—
10.	Иные сведения	—

4. Пояснения к сведениям об уточняемом земельном участке с кадастровым номером 05:44:000041:422 :

1.	—

1. Сведения о характерных точках границы уточняемого земельного участка с кадастровым номером 05:44:000041:1640 :

КАРТА-ПЛАН ТЕРРИТОРИИ

Сведения об уточняемых земельных участках

Система координат МСК-05 **Зона № 1**

Обозначение характерных точек границ	Координаты, м				Метод определения координат	Формулы, примененные для расчета средней квадратической погрешности определения координат характерных точек границ (M_t), с подставленными в такие формулы значениями и итоговые (вычисленные) значения M_t, м	Описание закрепления точки
	содержатся в Едином государственном реестре недвижимости		определены в результате выполнения комплексных кадастровых работ				
	X	Y	X	Y			
1	2	3	4	5	6	7	8
н374У	—	—	197687,09	316749,92	Метод спутниковых геодезических измерений (определений)	$M_t = \sqrt{\frac{\Delta^2}{n}}$	—
н375У	—	—	197690,32	316763,27	Метод спутниковых геодезических измерений (определений)	$M_t = \sqrt{\frac{\Delta^2}{n}}$	—
н376У	—	—	197668,86	316768,65	Метод спутниковых геодезических измерений (определений)	$M_t = \sqrt{\frac{\Delta^2}{n}}$	—
н377У	—	—	197663,56	316754,24	Метод спутниковых геодезических измерений (определений)	$M_t = \sqrt{\frac{\Delta^2}{n}}$	—
н378У	—	—	197677,02	316751,10	Метод спутниковых геодезических измерений (определений)	$M_t = \sqrt{\frac{\Delta^2}{n}}$	—
н379У	—	—	197679,87	316751,78	Метод спутниковых геодезических измерений (определений)	$M_t = \sqrt{\frac{\Delta^2}{n}}$	—

КАРТА-ПЛАН ТЕРРИТОРИИ

Сведения об уточняемых земельных участках

н374У	—	—	197687,09	316749,92	Метод спутниковых геодезических измерений (определений)	$M_t = \sqrt{\frac{\Delta^2}{n}}$	—

2. Сведения о частях границ уточняемого земельного участка с кадастровым номером 05:44:000041:1640 :

Обозначение части границ		Горизонтальное проложение (S), м	Описание прохождения части границ	Сведения о согласовании местоположения границ(согласовано/спорное)
от т.	до т.			
1	2	3	4	5
н374У	н375У	13,74	—	согласовано
н375У	н376У	22,12	—	согласовано
н376У	н377У	15,35	—	согласовано
н377У	н378У	13,82	—	согласовано
н378У	н379У	2,93	—	согласовано
н379У	н374У	7,46	—	согласовано

3. Сведения о характеристиках уточняемого земельного участка с кадастровым номером 05:44:000041:1640 :

№ п/п	Наименование характеристик земельного участка	Значение характеристики
1	2	3
1.	Сведения об адресе земельного участка	—
1.1.	Сведения об ином месте нахождения земельного участка, не являющегося объектом адресации, в структурированном виде	—
1.2.	Дополнительные сведения о месте нахождения земельного участка	—
2.	Площадь земельного участка ± величина погрешности определения(вычисления) площади (**Р ± ΔР**), **м^2**	336±—
3.	Формула, примененная для вычисления предельной погрешности определения площади земельного участка, с подставленными значениями и итоговые (вычисленные) значения (**ΔР**), м2	—
4.	Площадь земельного участка согласно сведениям Единого государственного реестра недвижимости (**Ркад**), **м^2**	—
5.	Оценка расхождения **Р** и **Ркад (Р – Ркад), м^2**	—
6.	Предельный минимальный и максимальный размеры земельного участка (**Рмин и Рмакс), м^2**	—
7.	Вид (виды) разрешенного использования	—
7.1.	Дополнительные сведения об использовании земельного участка	—
8.	Кадастровый или иной государственный учетный номер (инвентарный)	05:44:000036:489

КАРТА-ПЛАН ТЕРРИТОРИИ

Сведения об уточняемых земельных участках

1	2	3
	здания, сооружения, объекта незавершенного строительства, расположенного на земельном участке	
9.	Сведения о земельных участках (землях общего пользования, территории общего пользования), посредством которых обеспечивается доступ	—
10.	Иные сведения	—

4. Пояснения к сведениям об уточняемом земельном участке с кадастровым номером 05:44:000041:1640 :

1.	—

1. Сведения о характерных точках границы уточняемого земельного участка с кадастровым номером 05:44:000041:1641 :

Система координат МСК-05 **Зона №** 1

Обозначение характерных точек границ	Координаты, м				Метод определения координат	Формулы, примененные для расчета средней квадратической погрешности определения координат характерных точек границ (M_t), с подставленными в такие формулы значениями и итоговые (вычисленные) значения M_t, м	Описание закрепления точки
	содержатся в Едином государственном реестре недвижимости		определены в результате выполнения комплексных кадастровых работ				
	X	Y	X	Y			
1	2	3	4	5	6	7	8
н375У	—	—	197690,32	316763,27	Метод спутниковых геодезических измерений (определений)	$M_t = \sqrt{\frac{\Delta^2}{n}}$	—
н407У	—	—	197695,84	316777,37	Метод спутниковых геодезических измерений (определений)	$M_t = \sqrt{\frac{\Delta^2}{n}}$	—
н408У	—	—	197676,15	316786,03	Метод спутниковых геодезических измерений (определений)	$M_t = \sqrt{\frac{\Delta^2}{n}}$	—

КАРТА-ПЛАН ТЕРРИТОРИИ

Сведения об уточняемых земельных участках

н376У	—	—	197668,86	316768,65	Метод спутниковых геодезических измерений (определений)	$M_t = \sqrt{\frac{\Delta^2}{n}}$	—
н375У	—	—	197690,32	316763,27	Метод спутниковых геодезических измерений (определений)	$M_t = \sqrt{\frac{\Delta^2}{n}}$	—

2. Сведения о частях границ уточняемого земельного участка с кадастровым номером 05:44:000041:1641 :

Обозначение части границ		Горизонтальное проложение (S), м	Описание прохождения части границ	Сведения о согласовании местоположения границ(согласовано/спорное)
от т.	до т.			
1	2	3	4	5
н375У	н407У	15,14	—	согласовано
н407У	н408У	21,51	—	согласовано
н408У	н376У	18,85	—	согласовано
н376У	н375У	22,12	—	согласовано

3. Сведения о характеристиках уточняемого земельного участка с кадастровым номером 05:44:000041:1641 :

№ п/п	Наименование характеристик земельного участка	Значение характеристики
1	2	3
1.	Сведения об адресе земельного участка	—
1.1.	Сведения об ином месте нахождения земельного участка, не являющегося объектом адресации, в структурированном виде	—
1.2.	Дополнительные сведения о месте нахождения земельного участка	—
2.	Площадь земельного участка ± величина погрешности определения(вычисления) площади (**Р ± ΔР**), **м^2**	369±—
3.	Формула, примененная для вычисления предельной погрешности определения площади земельного участка, с подставленными значениями и итоговые (вычисленные) значения (**ΔР**), м2	—
4.	Площадь земельного участка согласно сведениям Единого государственного реестра недвижимости (**Ркад**), **м^2**	—
5.	Оценка расхождения **Р** и **Ркад (Р – Ркад), м^2**	—
6.	Предельный минимальный и максимальный размеры земельного участка (**Рмин и Рмакс), м^2**	—
7.	Вид (виды) разрешенного использования	—

КАРТА-ПЛАН ТЕРРИТОРИИ

Сведения об уточняемых земельных участках

1	2	3
7.1.	Дополнительные сведения об использовании земельного участка	—
8.	Кадастровый или иной государственный учетный номер (инвентарный) здания, сооружения, объекта незавершенного строительства, расположенного на земельном участке	—
9.	Сведения о земельных участках (землях общего пользования, территории общего пользования), посредством которых обеспечивается доступ	—
10.	Иные сведения	—

4. Пояснения к сведениям об уточняемом земельном участке с кадастровым номером 05:44:000041:1641 :

1.	—

КАРТА-ПЛАН ТЕРРИТОРИИ

Сведения об уточняемых земельных участках, необходимые для исправления реестровых ошибок в сведениях о местоположении их границ

1. Сведения о характерных точках границ уточняемого земельного участка с кадастровым номером 05:11:000069:2

Система координат МСК-05 **Зона № 1**

Обозначение характерных точек границ	Координаты, м				Метод определения координат	Формулы, примененные для расчета средней квадратической погрешности определения координат характерных точек границ (M_t), с подставленными в такие формулы значениями и итоговые (вычисленные) значения M_t, м	Описание закрепления точки
	содержатся в Едином государственном реестре недвижимости		определены в результате выполнения комплексных кадастровых работ				
	X	Y	X	Y			
1	2	3	4	5	6	7	8
н534У	—	—	198884,58	317731,42	Метод спутниковых геодезических измерений (определений)	$M_t = \sqrt{\frac{\Delta^2}{n}}$	—
н535У	—	—	198896,18	317759,41	Метод спутниковых геодезических измерений (определений)	$M_t = \sqrt{\frac{\Delta^2}{n}}$	—
н533У	—	—	198827,33	317787,09	Метод спутниковых геодезических измерений (определений)	$M_t = \sqrt{\frac{\Delta^2}{n}}$	—
н536У	—	—	198793,26	317800,72	Метод спутниковых геодезических измерений (определений)	$M_t = \sqrt{\frac{\Delta^2}{n}}$	—
н537У	—	—	198781,17	317762,93	Метод спутниковых геодезических измерений (определений)	$M_t = \sqrt{\frac{\Delta^2}{n}}$	—
5	198884,58	317731,42	—	—	Метод спутниковых геодезических измерений	$M_t = \sqrt{\frac{\Delta^2}{n}}$	—

КАРТА-ПЛАН ТЕРРИТОРИИ

Сведения об уточняемых земельных участках, необходимые для исправления реестровых ошибок в сведениях о местоположении их границ

					(определений)		
6	198896,18	317759,41	—	—	Метод спутниковых геодезических измерений (определений)	$M_t = \sqrt{\frac{\Delta^2}{n}}$	—
7	198828,65	317786,56	—	—	Метод спутниковых геодезических измерений (определений)	$M_t = \sqrt{\frac{\Delta^2}{n}}$	—
8	198792,07	317801,26	—	—	Метод спутниковых геодезических измерений (определений)	$M_t = \sqrt{\frac{\Delta^2}{n}}$	—
9	198780,39	317764,68	—	—	Метод спутниковых геодезических измерений (определений)	$M_t = \sqrt{\frac{\Delta^2}{n}}$	—
н534У	—	—	198884,58	317731,42	Метод спутниковых геодезических измерений (определений)	$M_t = \sqrt{\frac{\Delta^2}{n}}$	—

2. Сведения о частях границ уточняемого земельного участка с кадастровым номером 05:11:000069:2

Обозначение части границ		Горизонтальное проложение (S), м	Описание прохождения части границ	Сведения о согласовании местоположения границ(согласовано/спорное)
от т.	до т.			
1	2	3	4	5
н534У	н535У	30,30	—	согласовано
н535У	н533У	74,21	—	согласовано
н533У	н536У	36,70	—	согласовано
н536У	н537У	39,68	—	согласовано
н537У	н534У	108,10	—	согласовано

3. Характеристики уточняемого земельного участка с кадастровым номером 05:11:000069:2

№ п/п	Наименование характеристик земельного участка	Значение характеристики
1	2	3

КАРТА-ПЛАН ТЕРРИТОРИИ

Сведения об уточняемых земельных участках, необходимые для исправления реестровых ошибок в сведениях о местоположении их границ

1	2	3
1.	Сведения об адресе земельного участка	—
1.1.	Сведения об ином месте нахождения земельного участка, не являющегося объектом адресации, в структурированном виде	Республика Дагестан, р-н Буйнакский, тер Гослесфонд, уч-к " Беловецкая горка "
1.2.	Дополнительные сведения о месте нахождения земельного участка	—
2.	Площадь земельного участка ± величина погрешности определения(вычисления) площади (**Р ± ΔР**), **м^2**	3827±22
3.	Формула, примененная для вычисления предельной погрешности определения площади земельного участка, с подставленными значениями и итоговые (вычисленные) значения (**ΔР**), м2	$\Delta P = 3{,}5 \cdot M_t \cdot \sqrt{P_{док}} = 3{,}5 \cdot 0{,}10 \cdot \sqrt{3800} = 22$
4.	Площадь земельного участка согласно сведениям Единого государственного реестра недвижимости (**Ркад**), **м^2**	3800
5.	Оценка расхождения **Р** и **Ркад (Р – Ркад), м^2**	27
6.	Предельный минимальный и максимальный размеры земельного участка (**Рмин и Рмакс), м^2**	—
7.	Кадастровый или иной государственный учетный номер (инвентарный) здания, сооружения, объекта незавершенного строительства, расположенного на земельном участке	—
8.	Вид (виды) разрешенного использования	Под обслуживания РТС
8.1.	Дополнительные сведения об использовании земельного участка	—
9.	Сведения о земельных участках (землях общего пользования, территории общего пользования), посредством которых обеспечивается доступ	—
10.	Иные сведения	—

4. Пояснения к сведениям об уточняемом земельном участке с кадастровым номером 05:11:000069:2 :

1.	—

1. Сведения о характерных точках границ уточняемого земельного участка с кадастровым номером 05:44:000011:31

Система координат МСК-05 **Зона №** 1

КАРТА-ПЛАН ТЕРРИТОРИИ

Сведения об уточняемых земельных участках, необходимые для исправления реестровых ошибок в сведениях о местоположении их границ

Обозначение характерных точек границ	Координаты, м				Метод определения координат	Формулы, примененные для расчета средней квадратической погрешности определения координат характерных точек границ (M_t), с подставленными в такие формулы значениями и итоговые (вычисленные) значения M_t, м	Описание закрепления точки
	содержатся в Едином государственном реестре недвижимости		определены в результате выполнения комплексных кадастровых работ				
	X	Y	X	Y			
1	2	3	4	5	6	7	8
н623У	—	—	198353,85	318008,13	Метод спутниковых геодезических измерений (определений)	$M_t = \sqrt{\frac{\Delta^2}{n}}$	—
н624У	—	—	198338,71	318024,28	Метод спутниковых геодезических измерений (определений)	$M_t = \sqrt{\frac{\Delta^2}{n}}$	—
н625У	—	—	198310,80	318021,22	Метод спутниковых геодезических измерений (определений)	$M_t = \sqrt{\frac{\Delta^2}{n}}$	—
н626У	—	—	198312,51	318004,38	Метод спутниковых геодезических измерений (определений)	$M_t = \sqrt{\frac{\Delta^2}{n}}$	—
1	198353,85	318008,13	—	—	Метод спутниковых геодезических измерений (определений)	$M_t = \sqrt{\frac{\Delta^2}{n}}$	—
2	198338,71	318024,28	—	—	Метод спутниковых геодезических измерений (определений)	$M_t = \sqrt{\frac{\Delta^2}{n}}$	—

КАРТА-ПЛАН ТЕРРИТОРИИ

Сведения об уточняемых земельных участках, необходимые для исправления реестровых ошибок в сведениях о местоположении их границ

3	198310,80	318021,22	—	—	Метод спутниковых геодезических измерений (определений)	$M_t = \sqrt{\frac{\Delta^2}{n}}$	—
4	198312,51	318004,38	—	—	Метод спутниковых геодезических измерений (определений)	$M_t = \sqrt{\frac{\Delta^2}{n}}$	—
н623У	—	—	198353,85	318008,13	Метод спутниковых геодезических измерений (определений)	$M_t = \sqrt{\frac{\Delta^2}{n}}$	—

2. Сведения о частях границ уточняемого земельного участка с кадастровым номером 05:44:000011:31

Обозначение части границ		Горизонтальное проложение (S), м	Описание прохождения части границ	Сведения о согласовании местоположения границ(согласовано/спорное)
от т.	до т.			
1	2	3	4	5
н623У	н624У	22,14	—	согласовано
н624У	н625У	28,08	—	согласовано
н625У	н626У	16,93	—	согласовано
н626У	н623У	41,51	—	согласовано

3. Характеристики уточняемого земельного участка с кадастровым номером 05:44:000011:31

№ п/п	Наименование характеристик земельного участка	Значение характеристики
1	2	3
1.	Сведения об адресе земельного участка	—
1.1.	Сведения об ином месте нахождения земельного участка, не являющегося объектом адресации, в структурированном виде	Республика Дагестан, г Буйнакск, ул Ломоносова, д 120 а
1.2.	Дополнительные сведения о месте нахождения земельного участка	—
2.	Площадь земельного участка ± величина погрешности определения(вычисления) площади (**Р ± ΔР**), **м^2**	600±9
3.	Формула, примененная для вычисления предельной погрешности определения площади земельного участка, с подставленными значениями и итоговые (вычисленные) значения (**ΔР**), м2	$\Delta P = 3{,}5 \cdot M_t \cdot \sqrt{P_{док}} = 3{,}5 \cdot 0{,}10 \cdot \sqrt{600} = 9$
4.	Площадь земельного участка согласно сведениям Единого	600

КАРТА-ПЛАН ТЕРРИТОРИИ

Сведения об уточняемых земельных участках, необходимые для исправления реестровых ошибок в сведениях о местоположении их границ

1	2	3
	государственного реестра недвижимости (**Ркад**), **м²**	
5.	Оценка расхождения **Р** и **Ркад (Р – Ркад), м²**	0
6.	Предельный минимальный и максимальный размеры земельного участка (**Рмин и Рмакс), м²**	—
7.	Кадастровый или иной государственный учетный номер (инвентарный) здания, сооружения, объекта незавершенного строительства, расположенного на земельном участке	—
8.	Вид (виды) разрешенного использования	Под жилую застройку
8.1.	Дополнительные сведения об использовании земельного участка	—
9.	Сведения о земельных участках (землях общего пользования, территории общего пользования), посредством которых обеспечивается доступ	—
10.	Иные сведения	—

4. Пояснения к сведениям об уточняемом земельном участке с кадастровым номером 05:44:000011:31 :

1.	—

1. Сведения о характерных точках границ уточняемого земельного участка с кадастровым номером 05:44:000036:9

Система координат МСК-05 **Зона № 1**

Обозначение характерных точек границ	Координаты, м				Метод определения координат	Формулы, примененные для расчета средней квадратической погрешности определения координат характерных точек границ (M_t), с подставленными в такие формулы значениями и итоговые (вычисленные) значения M_t, м	Описание закрепления точки
	содержатся в Едином государственном реестре недвижимости		определены в результате выполнения комплексных кадастровых работ				
	X	Y	X	Y			
1	2	3	4	5	6	7	8
н232У	—	—	197798,49	317169,23	Метод спутниковых геодезических измерений (определений)	$M_t = \sqrt{\frac{\Delta^2}{n}}$	—
н233У	—	—	197804,35	317183,06	Метод спутниковых геодезических измерений	$M_t = \sqrt{\frac{\Delta^2}{n}}$	—

КАРТА-ПЛАН ТЕРРИТОРИИ

Сведения об уточняемых земельных участках, необходимые для исправления реестровых ошибок в сведениях о местоположении их границ

					(определений)		
н234У	—	—	197777,65	317196,00	Метод спутниковых геодезических измерений (определений)	$M_t = \sqrt{\frac{\Delta^2}{n}}$	—
н235У	—	—	197771,67	317181,75	Метод спутниковых геодезических измерений (определений)	$M_t = \sqrt{\frac{\Delta^2}{n}}$	—
869	197798,35	317169,34	—	—	Метод спутниковых геодезических измерений (определений)	$M_t = \sqrt{\frac{\Delta^2}{n}}$	—
870	197804,35	317183,06	—	—	Метод спутниковых геодезических измерений (определений)	$M_t = \sqrt{\frac{\Delta^2}{n}}$	—
871	197777,04	317195,71	—	—	Метод спутниковых геодезических измерений (определений)	$M_t = \sqrt{\frac{\Delta^2}{n}}$	—
872	197771,12	317181,93	—	—	Метод спутниковых геодезических измерений (определений)	$M_t = \sqrt{\frac{\Delta^2}{n}}$	—
н232У	—	—	197798,49	317169,23	Метод спутниковых геодезических измерений (определений)	$M_t = \sqrt{\frac{\Delta^2}{n}}$	—

2. Сведения о частях границ уточняемого земельного участка с кадастровым номером 05:44:000036:9

Обозначение части границ		Горизонтальное проложение (S), м	Описание прохождения части границ	Сведения о согласовании местоположения границ(согласовано/спорное)
от т.	до т.			

КАРТА-ПЛАН ТЕРРИТОРИИ

Сведения об уточняемых земельных участках, необходимые для исправления реестровых ошибок в сведениях о местоположении их границ

1	2	3	4	5
н232У	н233У	15,02	—	согласовано
н233У	н234У	29,67	—	согласовано
н234У	н235У	15,45	—	согласовано
н235У	н232У	29,60	—	согласовано

3. Характеристики уточняемого земельного участка с кадастровым номером 05:44:000036:9

№ п/п	Наименование характеристик земельного участка	Значение характеристики
1	2	3
1.	Сведения об адресе земельного участка	—
1.1.	Сведения об ином месте нахождения земельного участка, не являющегося объектом адресации, в структурированном виде	Республика Дагестан, г Буйнакск, ул Лесная, №18 а
1.2.	Дополнительные сведения о месте нахождения земельного участка	—
2.	Площадь земельного участка ± величина погрешности определения(вычисления) площади (**Р ± ΔР**), **м^2**	451±7
3.	Формула, примененная для вычисления предельной погрешности определения площади земельного участка, с подставленными значениями и итоговые (вычисленные) значения (**ΔР**), м2	$\Delta P = 3{,}5 \cdot M_t \cdot \sqrt{P_{док}} = 3{,}5 \cdot 0{,}10 \cdot \sqrt{450} = 7$
4.	Площадь земельного участка согласно сведениям Единого государственного реестра недвижимости (**Ркад**), **м^2**	450
5.	Оценка расхождения **Р** и **Ркад (Р – Ркад), м^2**	1
6.	Предельный минимальный и максимальный размеры земельного участка (**Рмин и Рмакс), м^2**	—
7.	Кадастровый или иной государственный учетный номер (инвентарный) здания, сооружения, объекта незавершенного строительства, расположенного на земельном участке	—
8.	Вид (виды) разрешенного использования	Под жилую застройку Индивидуальную
8.1.	Дополнительные сведения об использовании земельного участка	—
9.	Сведения о земельных участках (землях общего пользования, территории общего пользования), посредством которых обеспечивается доступ	—
10.	Иные сведения	—

4. Пояснения к сведениям об уточняемом земельном участке с кадастровым номером 05:44:000036:9 :

1.	—

КАРТА-ПЛАН ТЕРРИТОРИИ

Сведения об уточняемых земельных участках, необходимые для исправления реестровых ошибок в сведениях о местоположении их границ

1. Сведения о характерных точках границ уточняемого земельного участка с кадастровым номером 05:44:000036:27

Система координат МСК-05 **Зона № 1**

Обозначение характерных точек границ	Координаты, м				Метод определения координат	Формулы, примененные для расчета средней квадратической погрешности определения координат характерных точек границ (M_t), с подставленными в такие формулы значениями и итоговые (вычисленные) значения M_t, м	Описание закрепления точки
	содержатся в Едином государственном реестре недвижимости		определены в результате выполнения комплексных кадастровых работ				
	X	Y	X	Y			
1	2	3	4	5	6	7	8
н425У	—	—	198112,03	317894,39	Метод спутниковых геодезических измерений (определений)	$M_t = \sqrt{\frac{\Delta^2}{n}}$	—
н924У	—	—	198121,02	317899,19	Метод спутниковых геодезических измерений (определений)	$M_t = \sqrt{\frac{\Delta^2}{n}}$	—
н925У	—	—	198117,32	317908,68	Метод спутниковых геодезических измерений (определений)	$M_t = \sqrt{\frac{\Delta^2}{n}}$	—
н423У	—	—	198093,74	317910,29	Метод спутниковых геодезических измерений (определений)	$M_t = \sqrt{\frac{\Delta^2}{n}}$	—
н429У	—	—	198086,11	317896,07	Метод спутниковых геодезических измерений (определений)	$M_t = \sqrt{\frac{\Delta^2}{n}}$	—
н428У	—	—	198094,40	317890,04	Метод спутниковых геодезических измерений	$M_t = \sqrt{\frac{\Delta^2}{n}}$	—

КАРТА-ПЛАН ТЕРРИТОРИИ

Сведения об уточняемых земельных участках, необходимые для исправления реестровых ошибок в сведениях о местоположении их границ

					(определений)		
н427У	—	—	198100,01	317896,21	Метод спутниковых геодезических измерений (определений)	$M_t = \sqrt{\frac{\Delta^2}{n}}$	—
н426У	—	—	198108,72	317899,33	Метод спутниковых геодезических измерений (определений)	$M_t = \sqrt{\frac{\Delta^2}{n}}$	—
10	198112,39	317894,56	—	—	Метод спутниковых геодезических измерений (определений)	$M_t = \sqrt{\frac{\Delta^2}{n}}$	—
11	198121,59	317899,62	—	—	Метод спутниковых геодезических измерений (определений)	$M_t = \sqrt{\frac{\Delta^2}{n}}$	—
12	198117,32	317908,68	—	—	Метод спутниковых геодезических измерений (определений)	$M_t = \sqrt{\frac{\Delta^2}{n}}$	—
13	198113,53	317908,82	—	—	Метод спутниковых геодезических измерений (определений)	$M_t = \sqrt{\frac{\Delta^2}{n}}$	—
14	198094,59	317909,56	—	—	Метод спутниковых геодезических измерений (определений)	$M_t = \sqrt{\frac{\Delta^2}{n}}$	—
15	198093,84	317909,87	—	—	Метод спутниковых геодезических измерений (определений)	$M_t = \sqrt{\frac{\Delta^2}{n}}$	—

КАРТА-ПЛАН ТЕРРИТОРИИ

Сведения об уточняемых земельных участках, необходимые для исправления реестровых ошибок в сведениях о местоположении их границ

16	198086,64	317895,52	—	—	Метод спутниковых геодезических измерений (определений)	$M_t = \sqrt{\frac{\Delta^2}{n}}$	—
17	198095,26	317889,68	—	—	Метод спутниковых геодезических измерений (определений)	$M_t = \sqrt{\frac{\Delta^2}{n}}$	—
18	198098,66	317894,68	—	—	Метод спутниковых геодезических измерений (определений)	$M_t = \sqrt{\frac{\Delta^2}{n}}$	—
19	198108,72	317899,33	—	—	Метод спутниковых геодезических измерений (определений)	$M_t = \sqrt{\frac{\Delta^2}{n}}$	—
н425У	—	—	198112,03	317894,39	Метод спутниковых геодезических измерений (определений)	$M_t = \sqrt{\frac{\Delta^2}{n}}$	—

2. Сведения о частях границ уточняемого земельного участка с кадастровым номером 05:44:000036:27

Обозначение части границ		Горизонтальное проложение (S), м	Описание прохождения части границ	Сведения о согласовании местоположения границ(согласовано/спорное)
от т.	до т.			
1	2	3	4	5
н425У	н924У	10,19	—	согласовано
н924У	н925У	10,19	—	согласовано
н925У	н423У	23,63	—	согласовано
н423У	н429У	16,14	—	согласовано
н429У	н428У	10,25	—	согласовано
н428У	н427У	8,34	—	согласовано
н427У	н426У	9,25	—	согласовано
н426У	н425У	5,95	—	согласовано

КАРТА-ПЛАН ТЕРРИТОРИИ

Сведения об уточняемых земельных участках, необходимые для исправления реестровых ошибок в сведениях о местоположении их границ

3. Характеристики уточняемого земельного участка с кадастровым номером 05:44:000036:27

№ п/п	Наименование характеристик земельного участка	Значение характеристики
1	2	3
1.	Сведения об адресе земельного участка	Российская Федерация, Республика Дагестан, г.о. город Буйнакск, г Буйнакск, ул Юго-Западная, з/у 56
1.1.	Сведения об ином месте нахождения земельного участка, не являющегося объектом адресации, в структурированном виде	—
1.2.	Дополнительные сведения о месте нахождения земельного участка	—
2.	Площадь земельного участка ± величина погрешности определения(вычисления) площади (**Р ± ΔР**), **м^2**	417±7
3.	Формула, примененная для вычисления предельной погрешности определения площади земельного участка, с подставленными значениями и итоговые (вычисленные) значения (**ΔР**), м2	$\Delta P = 3{,}5 \cdot M_t \cdot \sqrt{P_{док}} = 3{,}5 \cdot 0{,}10 \cdot \sqrt{410} = 7$
4.	Площадь земельного участка согласно сведениям Единого государственного реестра недвижимости (**Ркад**), **м^2**	410
5.	Оценка расхождения **Р** и **Ркад (Р – Ркад), м^2**	7
6.	Предельный минимальный и максимальный размеры земельного участка (**Рмин и Рмакс), м^2**	—
7.	Кадастровый или иной государственный учетный номер (инвентарный) здания, сооружения, объекта незавершенного строительства, расположенного на земельном участке	—
8.	Вид (виды) разрешенного использования	Для индивидуальной жилой застройки
8.1.	Дополнительные сведения об использовании земельного участка	—
9.	Сведения о земельных участках (землях общего пользования, территории общего пользования), посредством которых обеспечивается доступ	—
10.	Иные сведения	—

4. Пояснения к сведениям об уточняемом земельном участке с кадастровым номером 05:44:000036:27 :

1.	—

1. Сведения о характерных точках границ уточняемого земельного участка с кадастровым номером 05:44:000036:33

Система координат МСК-05 **Зона №** 1

КАРТА-ПЛАН ТЕРРИТОРИИ

Сведения об уточняемых земельных участках, необходимые для исправления реестровых ошибок в сведениях о местоположении их границ

Обозначение характерных точек границ	Координаты, м				Метод определения координат	Формулы, примененные для расчета средней квадратической погрешности определения координат характерных точек границ (M_t), с подставленными в такие формулы значениями и итоговые (вычисленные) значения M_t, м	Описание закрепления точки
	содержатся в Едином государственном реестре недвижимости		определены в результате выполнения комплексных кадастровых работ				
	X	Y	X	Y			
1	2	3	4	5	6	7	8
н507У	—	—	198377,54	317858,20	Метод спутниковых геодезических измерений (определений)	$M_t = \sqrt{\frac{\Delta^2}{n}}$	—
н508У	—	—	198382,53	317874,95	Метод спутниковых геодезических измерений (определений)	$M_t = \sqrt{\frac{\Delta^2}{n}}$	—
н509У	—	—	198356,98	317883,04	Метод спутниковых геодезических измерений (определений)	$M_t = \sqrt{\frac{\Delta^2}{n}}$	—
н510У	—	—	198351,87	317866,39	Метод спутниковых геодезических измерений (определений)	$M_t = \sqrt{\frac{\Delta^2}{n}}$	—
145	198377,17	317858,24	—	—	Метод спутниковых геодезических измерений (определений)	$M_t = \sqrt{\frac{\Delta^2}{n}}$	—
146	198382,10	317875,08	—	—	Метод спутниковых геодезических измерений (определений)	$M_t = \sqrt{\frac{\Delta^2}{n}}$	—

КАРТА-ПЛАН ТЕРРИТОРИИ

Сведения об уточняемых земельных участках, необходимые для исправления реестровых ошибок в сведениях о местоположении их границ

147	198357,66	317882,75	—	—	Метод спутниковых геодезических измерений (определений)	$M_t = \sqrt{\frac{\Delta^2}{n}}$	—
148	198352,59	317866,00	—	—	Метод спутниковых геодезических измерений (определений)	$M_t = \sqrt{\frac{\Delta^2}{n}}$	—
н507У	—	—	198377,54	317858,20	Метод спутниковых геодезических измерений (определений)	$M_t = \sqrt{\frac{\Delta^2}{n}}$	—

2. Сведения о частях границ уточняемого земельного участка с кадастровым номером 05:44:000036:33

Обозначение части границ		Горизонтальное проложение (S), м	Описание прохождения части границ	Сведения о согласовании местоположения границ(согласовано/спорное)
от т.	до т.			
1	2	3	4	5
н507У	н508У	17,48	—	согласовано
н508У	н509У	26,80	—	согласовано
н509У	н510У	17,42	—	согласовано
н510У	н507У	26,94	—	согласовано

3. Характеристики уточняемого земельного участка с кадастровым номером 05:44:000036:33

№ п/п	Наименование характеристик земельного участка	Значение характеристики
1	2	3
1.	Сведения об адресе земельного участка	Российская Федерация, Республика Дагестан, г.о. город Буйнакск, г Буйнакск, ул Юго-Западная, з/у 99
1.1.	Сведения об ином месте нахождения земельного участка, не являющегося объектом адресации, в структурированном виде	—
1.2.	Дополнительные сведения о месте нахождения земельного участка	—
2.	Площадь земельного участка ± величина погрешности определения(вычисления) площади (**Р ± ΔР**), **м²**	469±7
3.	Формула, примененная для вычисления предельной погрешности определения площади земельного участка, с подставленными значениями и итоговые (вычисленные) значения (**ΔР**), м2	$\Delta P = 3{,}5 \cdot M_t \cdot \sqrt{P_{док}} = 3{,}5 \cdot 0{,}10 \cdot \sqrt{450} = 7$

КАРТА-ПЛАН ТЕРРИТОРИИ

Сведения об уточняемых земельных участках, необходимые для исправления реестровых ошибок в сведениях о местоположении их границ

1	2	3
4.	Площадь земельного участка согласно сведениям Единого государственного реестра недвижимости (**Ркад**), **м²**	450
5.	Оценка расхождения **Р** и **Ркад (Р – Ркад), м²**	19
6.	Предельный минимальный и максимальный размеры земельного участка (**Рмин и Рмакс), м²**	—
7.	Кадастровый или иной государственный учетный номер (инвентарный) здания, сооружения, объекта незавершенного строительства, расположенного на земельном участке	05:44:000036:635
8.	Вид (виды) разрешенного использования	Под жилую застройку
8.1.	Дополнительные сведения об использовании земельного участка	—
9.	Сведения о земельных участках (землях общего пользования, территории общего пользования), посредством которых обеспечивается доступ	—
10.	Иные сведения	—

4. Пояснения к сведениям об уточняемом земельном участке с кадастровым номером 05:44:000036:33 :

1.	—

1. Сведения о характерных точках границ уточняемого земельного участка с кадастровым номером 05:44:000036:34

Система координат МСК-05 **Зона № 1**

Обозначение характерных точек границ	Координаты, м				Метод определения координат	Формулы, примененные для расчета средней квадратической погрешности определения координат характерных точек границ (M_t), с подставленными в такие формулы значениями и итоговые (вычисленные) значения M_t, м	Описание закрепления точки
	содержатся в Едином государственном реестре недвижимости		определены в результате выполнения комплексных кадастровых работ				
	X	Y	X	Y			
1	2	3	4	5	6	7	8
н960У	—	—	198463,33	317994,34	Метод спутниковых геодезических измерений (определений)	$M_t = \sqrt{\frac{\Delta^2}{n}}$	—

КАРТА-ПЛАН ТЕРРИТОРИИ

Сведения об уточняемых земельных участках, необходимые для исправления реестровых ошибок в сведениях о местоположении их границ

н961У	—	—	198466,35	318000,94	Метод спутниковых геодезических измерений (определений)	$M_t = \sqrt{\frac{\Delta^2}{n}}$	—
н962У	—	—	198465,66	318005,16	Метод спутниковых геодезических измерений (определений)	$M_t = \sqrt{\frac{\Delta^2}{n}}$	—
н963У	—	—	198456,81	318015,92	Метод спутниковых геодезических измерений (определений)	$M_t = \sqrt{\frac{\Delta^2}{n}}$	—
н964У	—	—	198452,16	318019,84	Метод спутниковых геодезических измерений (определений)	$M_t = \sqrt{\frac{\Delta^2}{n}}$	—
н965У	—	—	198445,73	318023,74	Метод спутниковых геодезических измерений (определений)	$M_t = \sqrt{\frac{\Delta^2}{n}}$	—
н966У	—	—	198428,39	318025,54	Метод спутниковых геодезических измерений (определений)	$M_t = \sqrt{\frac{\Delta^2}{n}}$	—
н967У	—	—	198443,30	318010,19	Метод спутниковых геодезических измерений (определений)	$M_t = \sqrt{\frac{\Delta^2}{n}}$	—
н968У	—	—	198447,85	318004,95	Метод спутниковых геодезических измерений (определений)	$M_t = \sqrt{\frac{\Delta^2}{n}}$	—
170	198467,99	318002,81	—	—	Метод спутниковых геодезических	$M_t = \sqrt{\frac{\Delta^2}{n}}$	—

КАРТА-ПЛАН ТЕРРИТОРИИ

Сведения об уточняемых земельных участках, необходимые для исправления реестровых ошибок в сведениях о местоположении их границ

					измерений (определений)		
171	198458,86	318015,97	—	—	Метод спутниковых геодезических измерений (определений)	$M_t = \sqrt{\frac{\Delta^2}{n}}$	—
172	198454,45	318019,98	—	—	Метод спутниковых геодезических измерений (определений)	$M_t = \sqrt{\frac{\Delta^2}{n}}$	—
173	198448,40	318023,38	—	—	Метод спутниковых геодезических измерений (определений)	$M_t = \sqrt{\frac{\Delta^2}{n}}$	—
174	198431,41	318025,35	—	—	Метод спутниковых геодезических измерений (определений)	$M_t = \sqrt{\frac{\Delta^2}{n}}$	—
175	198465,33	317993,16	—	—	Метод спутниковых геодезических измерений (определений)	$M_t = \sqrt{\frac{\Delta^2}{n}}$	—
н960У	—	—	198463,33	317994,34	Метод спутниковых геодезических измерений (определений)	$M_t = \sqrt{\frac{\Delta^2}{n}}$	—

2. Сведения о частях границ уточняемого земельного участка с кадастровым номером 05:44:000036:34

Обозначение части границ		Горизонтальное проложение (S), м	Описание прохождения части границ	Сведения о согласовании местоположения границ(согласовано/спорное)
от т.	до т.			
1	2	3	4	5
н960У	н961У	7,26	—	согласовано
н961У	н962У	4,28	—	согласовано
н962У	н963У	13,93	—	согласовано

КАРТА-ПЛАН ТЕРРИТОРИИ

Сведения об уточняемых земельных участках, необходимые для исправления реестровых ошибок в сведениях о местоположении их границ

н963У	н964У	6,08	—	согласовано
н964У	н965У	7,52	—	согласовано
н965У	н966У	17,43	—	согласовано
н966У	н967У	21,40	—	согласовано
н967У	н968У	6,94	—	согласовано
н968У	н960У	18,77	—	согласовано

3. Характеристики уточняемого земельного участка с кадастровым номером 05:44:000036:34

№ п/п	Наименование характеристик земельного участка	Значение характеристики
1	2	3
1.	Сведения об адресе земельного участка	—
1.1.	Сведения об ином месте нахождения земельного участка, не являющегося объектом адресации, в структурированном виде	Дагестан респ, г Буйнакск, ул Ломоносова, д №186/12
1.2.	Дополнительные сведения о месте нахождения земельного участка	—
2.	Площадь земельного участка ± величина погрешности определения(вычисления) площади (**Р ± ΔР**), **м^2**	458±7
3.	Формула, примененная для вычисления предельной погрешности определения площади земельного участка, с подставленными значениями и итоговые (вычисленные) значения (**ΔР**), м2	$\Delta P = 3{,}5 \cdot M_t \cdot \sqrt{P_{док}} = 3{,}5 \cdot 0{,}10 \cdot \sqrt{450} = 7$
4.	Площадь земельного участка согласно сведениям Единого государственного реестра недвижимости (**Ркад**), **м^2**	450
5.	Оценка расхождения **Р** и **Ркад (Р – Ркад), м^2**	8
6.	Предельный минимальный и максимальный размеры земельного участка (**Рмин и Рмакс), м^2**	—
7.	Кадастровый или иной государственный учетный номер (инвентарный) здания, сооружения, объекта незавершенного строительства, расположенного на земельном участке	—
8.	Вид (виды) разрешенного использования	для ведения личного подсобного хозяйства
8.1.	Дополнительные сведения об использовании земельного участка	—
9.	Сведения о земельных участках (землях общего пользования, территории общего пользования), посредством которых обеспечивается доступ	—
10.	Иные сведения	—

КАРТА-ПЛАН ТЕРРИТОРИИ

Сведения об уточняемых земельных участках, необходимые для исправления реестровых ошибок в сведениях о местоположении их границ

4. Пояснения к сведениям об уточняемом земельном участке с кадастровым номером 05:44:000036:34 :

1.	—

1. Сведения о характерных точках границ уточняемого земельного участка с кадастровым номером 05:44:000036:48

Система координат МСК-05 **Зона № 1**

Обозначение характерных точек границ	Координаты, м				Метод определения координат	Формулы, примененные для расчета средней квадратической погрешности определения координат характерных точек границ (M_t), с подставленными в такие формулы значениями и итоговые (вычисленные) значения M_t, м	Описание закрепления точки
	содержатся в Едином государственном реестре недвижимости		определены в результате выполнения комплексных кадастровых работ				
	X	Y	X	Y			
1	2	3	4	5	6	7	8
н367У	—	—	198394,62	318026,56	Метод спутниковых геодезических измерений (определений)	$M_t = \sqrt{\frac{\Delta^2}{n}}$	—
н368У	—	—	198377,25	318044,86	Метод спутниковых геодезических измерений (определений)	$M_t = \sqrt{\frac{\Delta^2}{n}}$	—
н369У	—	—	198362,07	318035,24	Метод спутниковых геодезических измерений (определений)	$M_t = \sqrt{\frac{\Delta^2}{n}}$	—
н370У	—	—	198363,07	318033,93	Метод спутниковых геодезических измерений (определений)	$M_t = \sqrt{\frac{\Delta^2}{n}}$	—
н371У	—	—	198376,13	318017,06	Метод спутниковых геодезических измерений (определений)	$M_t = \sqrt{\frac{\Delta^2}{n}}$	—

КАРТА-ПЛАН ТЕРРИТОРИИ

Сведения об уточняемых земельных участках, необходимые для исправления реестровых ошибок в сведениях о местоположении их границ

268	198396,20	318026,25	—	—	Метод спутниковых геодезических измерений (определений)	$M_t = \sqrt{\frac{\Delta^2}{n}}$	—
269	198379,19	318043,57	—	—	Метод спутниковых геодезических измерений (определений)	$M_t = \sqrt{\frac{\Delta^2}{n}}$	—
270	198372,01	318036,18	—	—	Метод спутниковых геодезических измерений (определений)	$M_t = \sqrt{\frac{\Delta^2}{n}}$	—
271	198363,55	318033,34	—	—	Метод спутниковых геодезических измерений (определений)	$M_t = \sqrt{\frac{\Delta^2}{n}}$	—
272	198374,13	318015,75	—	—	Метод спутниковых геодезических измерений (определений)	$M_t = \sqrt{\frac{\Delta^2}{n}}$	—
н367У	—	—	198394,62	318026,56	Метод спутниковых геодезических измерений (определений)	$M_t = \sqrt{\frac{\Delta^2}{n}}$	—

2. Сведения о частях границ уточняемого земельного участка с кадастровым номером 05:44:000036:48

Обозначение части границ		Горизонтальное проложение (S), м	Описание прохождения части границ	Сведения о согласовании местоположения границ(согласовано/спорное)
от т.	до т.			
1	2	3	4	5
н367У	н368У	25,23	—	согласовано
н368У	н369У	17,97	—	согласовано
н369У	н370У	1,65	—	согласовано
н370У	н371У	21,33	—	согласовано
н371У	н367У	20,79	—	согласовано

КАРТА-ПЛАН ТЕРРИТОРИИ

Сведения об уточняемых земельных участках, необходимые для исправления реестровых ошибок в сведениях о местоположении их границ

3. Характеристики уточняемого земельного участка с кадастровым номером 05:44:000036:48

№ п/п	Наименование характеристик земельного участка	Значение характеристики
1	2	3
1.	Сведения об адресе земельного участка	Российская Федерация, Республика Дагестан, Буйнакск г, Ломоносова ул
1.1.	Сведения об ином месте нахождения земельного участка, не являющегося объектом адресации, в структурированном виде	—
1.2.	Дополнительные сведения о месте нахождения земельного участка	—
2.	Площадь земельного участка ± величина погрешности определения(вычисления) площади (**Р ± ΔР**), **м^2**	457±7
3.	Формула, примененная для вычисления предельной погрешности определения площади земельного участка, с подставленными значениями и итоговые (вычисленные) значения (**ΔР**), м2	$\Delta P = 3{,}5 \cdot M_t \cdot \sqrt{P_{док}} = 3{,}5 \cdot 0{,}10 \cdot \sqrt{450} = 7$
4.	Площадь земельного участка согласно сведениям Единого государственного реестра недвижимости (**Ркад**), **м^2**	450
5.	Оценка расхождения **Р** и **Ркад (Р – Ркад), м^2**	7
6.	Предельный минимальный и максимальный размеры земельного участка (**Рмин и Рмакс), м^2**	—
7.	Кадастровый или иной государственный учетный номер (инвентарный) здания, сооружения, объекта незавершенного строительства, расположенного на земельном участке	—
8.	Вид (виды) разрешенного использования	Для ведения личного подсобного хозяйства
8.1.	Дополнительные сведения об использовании земельного участка	—
9.	Сведения о земельных участках (землях общего пользования, территории общего пользования), посредством которых обеспечивается доступ	—
10.	Иные сведения	—

4. Пояснения к сведениям об уточняемом земельном участке с кадастровым номером 05:44:000036:48 :

1.	—

1. Сведения о характерных точках границ уточняемого земельного участка с кадастровым номером 05:44:000036:54

Система координат МСК-05 **Зона №** 1

КАРТА-ПЛАН ТЕРРИТОРИИ

Сведения об уточняемых земельных участках, необходимые для исправления реестровых ошибок в сведениях о местоположении их границ

Обозначение характерных точек границ	Координаты, м				Метод определения координат	Формулы, примененные для расчета средней квадратической погрешности определения координат характерных точек границ (M_t), с подставленными в такие формулы значениями и итоговые (вычисленные) значения M_t, м	Описание закрепления точки
	содержатся в Едином государственном реестре недвижимости		определены в результате выполнения комплексных кадастровых работ				
	X	Y	X	Y			
1	2	3	4	5	6	7	8
н306У	—	—	198455,41	317834,29	Метод спутниковых геодезических измерений (определений)	$M_t = \sqrt{\frac{\Delta^2}{n}}$	—
н307У	—	—	198459,53	317849,48	Метод спутниковых геодезических измерений (определений)	$M_t = \sqrt{\frac{\Delta^2}{n}}$	—
н308У	—	—	198471,25	317846,89	Метод спутниковых геодезических измерений (определений)	$M_t = \sqrt{\frac{\Delta^2}{n}}$	—
н309У	—	—	198472,14	317851,58	Метод спутниковых геодезических измерений (определений)	$M_t = \sqrt{\frac{\Delta^2}{n}}$	—
н310У	—	—	198442,28	317858,29	Метод спутниковых геодезических измерений (определений)	$M_t = \sqrt{\frac{\Delta^2}{n}}$	—
н311У	—	—	198437,79	317838,42	Метод спутниковых геодезических измерений (определений)	$M_t = \sqrt{\frac{\Delta^2}{n}}$	—

КАРТА-ПЛАН ТЕРРИТОРИИ

Сведения об уточняемых земельных участках, необходимые для исправления реестровых ошибок в сведениях о местоположении их границ

414	198455,41	317834,29	—	—	Метод спутниковых геодезических измерений (определений)	$M_t = \sqrt{\frac{\Delta^2}{n}}$	—
415	198459,53	317849,48	—	—	Метод спутниковых геодезических измерений (определений)	$M_t = \sqrt{\frac{\Delta^2}{n}}$	—
416	198471,25	317846,89	—	—	Метод спутниковых геодезических измерений (определений)	$M_t = \sqrt{\frac{\Delta^2}{n}}$	—
417	198472,14	317851,58	—	—	Метод спутниковых геодезических измерений (определений)	$M_t = \sqrt{\frac{\Delta^2}{n}}$	—
418	198441,35	317858,04	—	—	Метод спутниковых геодезических измерений (определений)	$M_t = \sqrt{\frac{\Delta^2}{n}}$	—
419	198437,96	317838,49	—	—	Метод спутниковых геодезических измерений (определений)	$M_t = \sqrt{\frac{\Delta^2}{n}}$	—
н306У	—	—	198455,41	317834,29	Метод спутниковых геодезических измерений (определений)	$M_t = \sqrt{\frac{\Delta^2}{n}}$	—

2. Сведения о частях границ уточняемого земельного участка с кадастровым номером 05:44:000036:54

Обозначение части границ		Горизонтальное проложение (S), м	Описание прохождения части границ	Сведения о согласовании местоположения границ(согласовано/спорное)
от т.	до т.			
1	2	3	4	5
н306У	н307У	15,74	—	согласовано

КАРТА-ПЛАН ТЕРРИТОРИИ

Сведения об уточняемых земельных участках, необходимые для исправления реестровых ошибок в сведениях о местоположении их границ

н307У	н308У	12,00	—	согласовано
н308У	н309У	4,77	—	согласовано
н309У	н310У	30,60	—	согласовано
н310У	н311У	20,37	—	согласовано
н311У	н306У	18,10	—	согласовано

3. Характеристики уточняемого земельного участка с кадастровым номером 05:44:000036:54

№ п/п	Наименование характеристик земельного участка	Значение характеристики
1	2	3
1.	Сведения об адресе земельного участка	—
1.1.	Сведения об ином месте нахождения земельного участка, не являющегося объектом адресации, в структурированном виде	Республика Дагестан, г. Буйнакск, ул. Юго Западная, д. 14
1.2.	Дополнительные сведения о месте нахождения земельного участка	—
2.	Площадь земельного участка ± величина погрешности определения(вычисления) площади (**Р ± ΔР**), **м²**	436±7
3.	Формула, примененная для вычисления предельной погрешности определения площади земельного участка, с подставленными значениями и итоговые (вычисленные) значения (**ΔР**), м2	$\Delta P = 3,5 \cdot M_t \cdot \sqrt{P_{док}} = 3,5 \cdot 0,10 \cdot \sqrt{435} = 7$
4.	Площадь земельного участка согласно сведениям Единого государственного реестра недвижимости (**Ркад**), **м²**	435
5.	Оценка расхождения **Р** и **Ркад (Р – Ркад), м²**	1
6.	Предельный минимальный и максимальный размеры земельного участка (**Рмин и Рмакс), м²**	—
7.	Кадастровый или иной государственный учетный номер (инвентарный) здания, сооружения, объекта незавершенного строительства, расположенного на земельном участке	05:44:000036:847
8.	Вид (виды) разрешенного использования	ИЖС
8.1.	Дополнительные сведения об использовании земельного участка	—
9.	Сведения о земельных участках (землях общего пользования, территории общего пользования), посредством которых обеспечивается доступ	—
10.	Иные сведения	—

4. Пояснения к сведениям об уточняемом земельном участке с кадастровым номером 05:44:000036:54 :

1.	—

КАРТА-ПЛАН ТЕРРИТОРИИ

Сведения об уточняемых земельных участках, необходимые для исправления реестровых ошибок в сведениях о местоположении их границ

1. Сведения о характерных точках границ уточняемого земельного участка с кадастровым номером 05:44:000036:66

Система координат МСК-05 **Зона № 1**

Обозначение характерных точек границ	Координаты, м				Метод определения координат	Формулы, примененные для расчета средней квадратической погрешности определения координат характерных точек границ (M_t), с подставленными в такие формулы значениями и итоговые (вычисленные) значения M_t, м	Описание закрепления точки
	содержатся в Едином государственном реестре недвижимости		определены в результате выполнения комплексных кадастровых работ				
	X	Y	X	Y			
1	2	3	4	5	6	7	8
н397У	—	—	198253,27	317816,44	Метод спутниковых геодезических измерений (определений)	$M_t = \sqrt{\frac{\Delta^2}{n}}$	—
н398У	—	—	198243,20	317835,88	Метод спутниковых геодезических измерений (определений)	$M_t = \sqrt{\frac{\Delta^2}{n}}$	—
н399У	—	—	198228,23	317828,95	Метод спутниковых геодезических измерений (определений)	$M_t = \sqrt{\frac{\Delta^2}{n}}$	—
н400У	—	—	198226,86	317822,00	Метод спутниковых геодезических измерений (определений)	$M_t = \sqrt{\frac{\Delta^2}{n}}$	—
н401У	—	—	198234,24	317807,27	Метод спутниковых геодезических измерений (определений)	$M_t = \sqrt{\frac{\Delta^2}{n}}$	—
630	198251,67	317815,65	—	—	Метод спутниковых геодезических измерений	$M_t = \sqrt{\frac{\Delta^2}{n}}$	—

КАРТА-ПЛАН ТЕРРИТОРИИ

Сведения об уточняемых земельных участках, необходимые для исправления реестровых ошибок в сведениях о местоположении их границ

					(определений)		
631	198241,60	317835,09	—	—	Метод спутниковых геодезических измерений (определений)	$M_t = \sqrt{\frac{\Delta^2}{n}}$	—
632	198226,63	317828,16	—	—	Метод спутниковых геодезических измерений (определений)	$M_t = \sqrt{\frac{\Delta^2}{n}}$	—
633	198225,26	317821,21	—	—	Метод спутниковых геодезических измерений (определений)	$M_t = \sqrt{\frac{\Delta^2}{n}}$	—
634	198232,64	317806,48	—	—	Метод спутниковых геодезических измерений (определений)	$M_t = \sqrt{\frac{\Delta^2}{n}}$	—
н397У	—	—	198253,27	317816,44	Метод спутниковых геодезических измерений (определений)	$M_t = \sqrt{\frac{\Delta^2}{n}}$	—

2. Сведения о частях границ уточняемого земельного участка с кадастровым номером 05:44:000036:66

Обозначение части границ		Горизонтальное проложение (S), м	Описание прохождения части границ	Сведения о согласовании местоположения границ(согласовано/спорное)
от т.	до т.			
1	2	3	4	5
н397У	н398У	21,89	—	согласовано
н398У	н399У	16,50	—	согласовано
н399У	н400У	7,08	—	согласовано
н400У	н401У	16,48	—	согласовано
н401У	н397У	21,12	—	согласовано

3. Характеристики уточняемого земельного участка с кадастровым номером 05:44:000036:66

№ п/п	Наименование характеристик земельного участка	Значение характеристики
1	2	3

КАРТА-ПЛАН ТЕРРИТОРИИ

Сведения об уточняемых земельных участках, необходимые для исправления реестровых ошибок в сведениях о местоположении их границ

1	2	3
1.	Сведения об адресе земельного участка	—
1.1.	Сведения об ином месте нахождения земельного участка, не являющегося объектом адресации, в структурированном виде	Республика Дагестан, г. Буйнакск, ул. Юго Западная, д. 200
1.2.	Дополнительные сведения о месте нахождения земельного участка	—
2.	Площадь земельного участка ± величина погрешности определения(вычисления) площади (**Р ± ΔР**), **м^2**	450±7
3.	Формула, примененная для вычисления предельной погрешности определения площади земельного участка, с подставленными значениями и итоговые (вычисленные) значения (**ΔР**), м2	$\Delta P = 3{,}5 \cdot M_t \cdot \sqrt{P_{док}} = 3{,}5 \cdot 0{,}10 \cdot \sqrt{450} = 7$
4.	Площадь земельного участка согласно сведениям Единого государственного реестра недвижимости (**Ркад**), **м^2**	450
5.	Оценка расхождения **Р** и **Ркад (Р – Ркад), м^2**	0
6.	Предельный минимальный и максимальный размеры земельного участка (**Рмин и Рмакс), м^2**	—
7.	Кадастровый или иной государственный учетный номер (инвентарный) здания, сооружения, объекта незавершенного строительства, расположенного на земельном участке	05:44:000000:2931
8.	Вид (виды) разрешенного использования	ИЖС
8.1.	Дополнительные сведения об использовании земельного участка	—
9.	Сведения о земельных участках (землях общего пользования, территории общего пользования), посредством которых обеспечивается доступ	—
10.	Иные сведения	—

4. Пояснения к сведениям об уточняемом земельном участке с кадастровым номером 05:44:000036:66 :

1.	—

1. Сведения о характерных точках границ уточняемого земельного участка с кадастровым номером 05:44:000036:68

Система координат МСК-05 **Зона №** 1

КАРТА-ПЛАН ТЕРРИТОРИИ

Сведения об уточняемых земельных участках, необходимые для исправления реестровых ошибок в сведениях о местоположении их границ

Обозначение характерных точек границ	Координаты, м				Метод определения координат	Формулы, примененные для расчета средней квадратической погрешности определения координат характерных точек границ (M_t), с подставленными в такие формулы значениями и итоговые (вычисленные) значения M_t, м	Описание закрепления точки
	содержатся в Едином государственном реестре недвижимости		определены в результате выполнения комплексных кадастровых работ				
	X	Y	X	Y			
1	2	3	4	5	6	7	8
н139У	—	—	198142,07	317648,74	Метод спутниковых геодезических измерений (определений)	$M_t = \sqrt{\frac{\Delta^2}{n}}$	—
н140У	—	—	198161,35	317671,23	Метод спутниковых геодезических измерений (определений)	$M_t = \sqrt{\frac{\Delta^2}{n}}$	—
н141У	—	—	198145,21	317685,44	Метод спутниковых геодезических измерений (определений)	$M_t = \sqrt{\frac{\Delta^2}{n}}$	—
н142У	—	—	198128,10	317662,32	Метод спутниковых геодезических измерений (определений)	$M_t = \sqrt{\frac{\Delta^2}{n}}$	—
331	198143,74	317647,76	—	—	Метод спутниковых геодезических измерений (определений)	$M_t = \sqrt{\frac{\Delta^2}{n}}$	—
330	198162,77	317669,91	—	—	Метод спутниковых геодезических измерений (определений)	$M_t = \sqrt{\frac{\Delta^2}{n}}$	—

КАРТА-ПЛАН ТЕРРИТОРИИ

Сведения об уточняемых земельных участках, необходимые для исправления реестровых ошибок в сведениях о местоположении их границ

45	198146,99	317683,81	—	—	Метод спутниковых геодезических измерений (определений)	$M_t = \sqrt{\frac{\Delta^2}{n}}$	—
44	198128,71	317661,42	—	—	Метод спутниковых геодезических измерений (определений)	$M_t = \sqrt{\frac{\Delta^2}{n}}$	—
н139У	—	—	198142,07	317648,74	Метод спутниковых геодезических измерений (определений)	$M_t = \sqrt{\frac{\Delta^2}{n}}$	—

2. Сведения о частях границ уточняемого земельного участка с кадастровым номером 05:44:000036:68

Обозначение части границ		Горизонтальное проложение (S), м	Описание прохождения части границ	Сведения о согласовании местоположения границ(согласовано/спорное)
от т.	до т.			
1	2	3	4	5
н139У	н140У	29,62	—	согласовано
н140У	н141У	21,50	—	согласовано
н141У	н142У	28,76	—	согласовано
н142У	н139У	19,48	—	согласовано

3. Характеристики уточняемого земельного участка с кадастровым номером 05:44:000036:68

№ п/п	Наименование характеристик земельного участка	Значение характеристики
1	2	3
1.	Сведения об адресе земельного участка	—
1.1.	Сведения об ином месте нахождения земельного участка, не являющегося объектом адресации, в структурированном виде	Республика Дагестан, г. Буйнакск, ул. Юго Западная, уч. 250
1.2.	Дополнительные сведения о месте нахождения земельного участка	—
2.	Площадь земельного участка ± величина погрешности определения(вычисления) площади (**Р ± ΔР**), **м^2**	596±9
3.	Формула, примененная для вычисления предельной погрешности определения площади земельного участка, с подставленными значениями и итоговые (вычисленные) значения (**ΔР**), м2	$\Delta P = 3{,}5 \cdot M_t \cdot \sqrt{P_{док}} = 3{,}5 \cdot 0{,}10 \cdot \sqrt{600} = 9$
4.	Площадь земельного участка согласно сведениям Единого	600

КАРТА-ПЛАН ТЕРРИТОРИИ

Сведения об уточняемых земельных участках, необходимые для исправления реестровых ошибок в сведениях о местоположении их границ

1	2	3
	государственного реестра недвижимости (**Ркад**), **м²**	
5.	Оценка расхождения **Р** и **Ркад (Р – Ркад), м²**	-4
6.	Предельный минимальный и максимальный размеры земельного участка (**Рмин и Рмакс), м²**	—
7.	Кадастровый или иной государственный учетный номер (инвентарный) здания, сооружения, объекта незавершенного строительства, расположенного на земельном участке	05:44:000036:469
8.	Вид (виды) разрешенного использования	Под жилую застройку идивидуальную
8.1.	Дополнительные сведения об использовании земельного участка	—
9.	Сведения о земельных участках (землях общего пользования, территории общего пользования), посредством которых обеспечивается доступ	—
10.	Иные сведения	—

4. Пояснения к сведениям об уточняемом земельном участке с кадастровым номером 05:44:000036:68 :

1.	—

1. Сведения о характерных точках границ уточняемого земельного участка с кадастровым номером 05:44:000036:293

Система координат МСК-05 **Зона № 1**

Обозначение характерных точек границ	Координаты, м				Метод определения координат	Формулы, примененные для расчета средней квадратической погрешности определения координат характерных точек границ (M_t), с подставленными в такие формулы значениями и итоговые (вычисленные) значения M_t, м	Описание закрепления точки
	содержатся в Едином государственном реестре недвижимости		определены в результате выполнения комплексных кадастровых работ				
	X	Y	X	Y			
1	2	3	4	5	6	7	8
н95У	—	—	197895,29	316624,02	Метод спутниковых геодезических измерений (определений)	$M_t = \sqrt{\frac{\Delta^2}{n}}$	—
н96У	—	—	197913,03	316645,79	Метод спутниковых геодезических измерений	$M_t = \sqrt{\frac{\Delta^2}{n}}$	—

КАРТА-ПЛАН ТЕРРИТОРИИ

Сведения об уточняемых земельных участках, необходимые для исправления реестровых ошибок в сведениях о местоположении их границ

					(определений)		
н97У	—	—	197894,16	316659,66	Метод спутниковых геодезических измерений (определений)	$M_t = \sqrt{\frac{\Delta^2}{n}}$	—
н98У	—	—	197879,23	316637,17	Метод спутниковых геодезических измерений (определений)	$M_t = \sqrt{\frac{\Delta^2}{n}}$	—
23	197896,85	316622,87	—	—	Метод спутниковых геодезических измерений (определений)	$M_t = \sqrt{\frac{\Delta^2}{n}}$	—
24	197913,65	316646,26	—	—	Метод спутниковых геодезических измерений (определений)	$M_t = \sqrt{\frac{\Delta^2}{n}}$	—
25	197896,14	316659,19	—	—	Метод спутниковых геодезических измерений (определений)	$M_t = \sqrt{\frac{\Delta^2}{n}}$	—
26	197880,79	316636,02	—	—	Метод спутниковых геодезических измерений (определений)	$M_t = \sqrt{\frac{\Delta^2}{n}}$	—
н95У	—	—	197895,29	316624,02	Метод спутниковых геодезических измерений (определений)	$M_t = \sqrt{\frac{\Delta^2}{n}}$	—

2. Сведения о частях границ уточняемого земельного участка с кадастровым номером 05:44:000036:293

Обозначение части границ		Горизонтальное проложение (S), м	Описание прохождения части границ	Сведения о согласовании местоположения границ(согласовано/спорное)
от т.	до т.			

КАРТА-ПЛАН ТЕРРИТОРИИ

Сведения об уточняемых земельных участках, необходимые для исправления реестровых ошибок в сведениях о местоположении их границ

1	2	3	4	5
н95У	н96У	28,08	—	согласовано
н96У	н97У	23,42	—	согласовано
н97У	н98У	26,99	—	согласовано
н98У	н95У	20,76	—	согласовано

3. Характеристики уточняемого земельного участка с кадастровым номером 05:44:000036:293

№ п/п	Наименование характеристик земельного участка	Значение характеристики
1	2	3
1.	Сведения об адресе земельного участка	Республика Дагестан, г. Буйнакск, ул Черешневая,7
1.1.	Сведения об ином месте нахождения земельного участка, не являющегося объектом адресации, в структурированном виде	—
1.2.	Дополнительные сведения о месте нахождения земельного участка	—
2.	Площадь земельного участка ± величина погрешности определения(вычисления) площади (**Р ± ΔР**), **м^2**	607±9
3.	Формула, примененная для вычисления предельной погрешности определения площади земельного участка, с подставленными значениями и итоговые (вычисленные) значения (**ΔР**), м2	$\Delta P = 3{,}5 \cdot M_t \cdot \sqrt{P_{док}} = 3{,}5 \cdot 0{,}10 \cdot \sqrt{600} = 9$
4.	Площадь земельного участка согласно сведениям Единого государственного реестра недвижимости (**Ркад**), **м^2**	600
5.	Оценка расхождения **Р** и **Ркад (Р – Ркад), м^2**	7
6.	Предельный минимальный и максимальный размеры земельного участка (**Рмин и Рмакс), м^2**	—
7.	Кадастровый или иной государственный учетный номер (инвентарный) здания, сооружения, объекта незавершенного строительства, расположенного на земельном участке	05:44:000036:804
8.	Вид (виды) разрешенного использования	для индивидуального жилищного строительства
8.1.	Дополнительные сведения об использовании земельного участка	—
9.	Сведения о земельных участках (землях общего пользования, территории общего пользования), посредством которых обеспечивается доступ	—
10.	Иные сведения	—

4. Пояснения к сведениям об уточняемом земельном участке с кадастровым номером 05:44:000036:293 :

1.	—

КАРТА-ПЛАН ТЕРРИТОРИИ

Сведения об уточняемых земельных участках, необходимые для исправления реестровых ошибок в сведениях о местоположении их границ

1. Сведения о характерных точках границ уточняемого земельного участка с кадастровым номером 05:44:000036:300

Система координат МСК-05 **Зона № 1**

Обозначение характерных точек границ	Координаты, м				Метод определения координат	Формулы, примененные для расчета средней квадратической погрешности определения координат характерных точек границ (M_t), с подставленными в такие формулы значениями и итоговые (вычисленные) значения M_t, м	Описание закрепления точки
	содержатся в Едином государственном реестре недвижимости		определены в результате выполнения комплексных кадастровых работ				
	X	Y	X	Y			
1	2	3	4	5	6	7	8
н420У	—	—	198119,07	317908,60	Метод спутниковых геодезических измерений (определений)	$M_t = \sqrt{\frac{\Delta^2}{n}}$	—
н421У	—	—	198121,95	317925,47	Метод спутниковых геодезических измерений (определений)	$M_t = \sqrt{\frac{\Delta^2}{n}}$	—
н422У	—	—	198093,32	317924,86	Метод спутниковых геодезических измерений (определений)	$M_t = \sqrt{\frac{\Delta^2}{n}}$	—
н423У	—	—	198093,74	317910,29	Метод спутниковых геодезических измерений (определений)	$M_t = \sqrt{\frac{\Delta^2}{n}}$	—
20	198121,13	317908,53	—	—	Метод спутниковых геодезических измерений (определений)	$M_t = \sqrt{\frac{\Delta^2}{n}}$	—
21	198124,24	317925,59	—	—	Метод спутниковых геодезических измерений	$M_t = \sqrt{\frac{\Delta^2}{n}}$	—

КАРТА-ПЛАН ТЕРРИТОРИИ

Сведения об уточняемых земельных участках, необходимые для исправления реестровых ошибок в сведениях о местоположении их границ

					(определений)		
22	198095,55	317923,32	—	—	Метод спутниковых геодезических измерений (определений)	$M_t = \sqrt{\frac{\Delta^2}{n}}$	—
14	198094,59	317909,56	—	—	Метод спутниковых геодезических измерений (определений)	$M_t = \sqrt{\frac{\Delta^2}{n}}$	—
н420У	—	—	198119,07	317908,60	Метод спутниковых геодезических измерений (определений)	$M_t = \sqrt{\frac{\Delta^2}{n}}$	—

2. Сведения о частях границ уточняемого земельного участка с кадастровым номером 05:44:000036:300

Обозначение части границ		Горизонтальное проложение (S), м	Описание прохождения части границ	Сведения о согласовании местоположения границ(согласовано/спорное)
от т.	до т.			
1	2	3	4	5
н420У	н421У	17,11	—	согласовано
н421У	н422У	28,64	—	согласовано
н422У	н423У	14,58	—	согласовано
н423У	н420У	25,39	—	согласовано

3. Характеристики уточняемого земельного участка с кадастровым номером 05:44:000036:300

№ п/п	Наименование характеристик земельного участка	Значение характеристики
1	2	3
1.	Сведения об адресе земельного участка	—
1.1.	Сведения об ином месте нахождения земельного участка, не являющегося объектом адресации, в структурированном виде	Республика Дагестан, г Буйнакск, ул Ломоносова, № 143 "Б"
1.2.	Дополнительные сведения о месте нахождения земельного участка	—
2.	Площадь земельного участка ± величина погрешности определения(вычисления) площади (**Р ± ΔР**), **м^2**	425±7
3.	Формула, примененная для вычисления предельной погрешности определения площади земельного участка, с подставленными значениями и итоговые (вычисленные) значения (**ΔР**), м2	$\Delta P = 3{,}5 \cdot M_t \cdot \sqrt{P_{док}} = 3{,}5 \cdot 0{,}10 \cdot \sqrt{424} = 7$

КАРТА-ПЛАН ТЕРРИТОРИИ

Сведения об уточняемых земельных участках, необходимые для исправления реестровых ошибок в сведениях о местоположении их границ

1	2	3
4.	Площадь земельного участка согласно сведениям Единого государственного реестра недвижимости (**Ркад**), **м^2**	424
5.	Оценка расхождения **Р** и **Ркад (Р – Ркад), м^2**	1
6.	Предельный минимальный и максимальный размеры земельного участка (**Рмин и Рмакс), м^2**	—
7.	Кадастровый или иной государственный учетный номер (инвентарный) здания, сооружения, объекта незавершенного строительства, расположенного на земельном участке	—
8.	Вид (виды) разрешенного использования	Под жилую застройку
8.1.	Дополнительные сведения об использовании земельного участка	—
9.	Сведения о земельных участках (землях общего пользования, территории общего пользования), посредством которых обеспечивается доступ	—
10.	Иные сведения	—

4. Пояснения к сведениям об уточняемом земельном участке с кадастровым номером 05:44:000036:300 :

1.	—

1. Сведения о характерных точках границ уточняемого земельного участка с кадастровым номером 05:44:000036:301

Система координат МСК-05 **Зона №** 1

Обозначение характерных точек границ	Координаты, м				Метод определения координат	Формулы, примененные для расчета средней квадратической погрешности определения координат характерных точек границ (M_t), с подставленными в такие формулы значениями и итоговые (вычисленные) значения M_t, м	Описание закрепления точки
	содержатся в Едином государственном реестре недвижимости		определены в результате выполнения комплексных кадастровых работ				
	X	Y	X	Y			
1	2	3	4	5	6	7	8
н594У	—	—	198459,65	318099,28	Метод спутниковых геодезических измерений (определений)	$M_t = \sqrt{\frac{\Delta^2}{n}}$	—

КАРТА-ПЛАН ТЕРРИТОРИИ

Сведения об уточняемых земельных участках, необходимые для исправления реестровых ошибок в сведениях о местоположении их границ

н595У	—	—	198467,39	318119,11	Метод спутниковых геодезических измерений (определений)	$M_t = \sqrt{\frac{\Delta^2}{n}}$	—
н596У	—	—	198446,60	318128,52	Метод спутниковых геодезических измерений (определений)	$M_t = \sqrt{\frac{\Delta^2}{n}}$	—
н597У	—	—	198437,04	318108,90	Метод спутниковых геодезических измерений (определений)	$M_t = \sqrt{\frac{\Delta^2}{n}}$	—
27	198460,24	318099,12	—	—	Метод спутниковых геодезических измерений (определений)	$M_t = \sqrt{\frac{\Delta^2}{n}}$	—
28	198467,06	318117,12	—	—	Метод спутниковых геодезических измерений (определений)	$M_t = \sqrt{\frac{\Delta^2}{n}}$	—
29	198447,27	318128,89	—	—	Метод спутниковых геодезических измерений (определений)	$M_t = \sqrt{\frac{\Delta^2}{n}}$	—
30	198437,25	318108,49	—	—	Метод спутниковых геодезических измерений (определений)	$M_t = \sqrt{\frac{\Delta^2}{n}}$	—
н594У	—	—	198459,65	318099,28	Метод спутниковых геодезических измерений (определений)	$M_t = \sqrt{\frac{\Delta^2}{n}}$	—

КАРТА-ПЛАН ТЕРРИТОРИИ

Сведения об уточняемых земельных участках, необходимые для исправления реестровых ошибок в сведениях о местоположении их границ

2. Сведения о частях границ уточняемого земельного участка с кадастровым номером 05:44:000036:301

Обозначение части границ		Горизонтальное проложение (S), м	Описание прохождения части границ	Сведения о согласовании местоположения границ(согласовано/спорное)
от т.	до т.			
1	2	3	4	5
н594У	н595У	21,29	—	согласовано
н595У	н596У	22,82	—	согласовано
н596У	н597У	21,83	—	согласовано
н597У	н594У	24,57	—	согласовано

3. Характеристики уточняемого земельного участка с кадастровым номером 05:44:000036:301

№ п/п	Наименование характеристик земельного участка	Значение характеристики
1	2	3
1.	Сведения об адресе земельного участка	Российская Федерация, Республика Дагестан, г.о. город Буйнакск, г Буйнакск, ул Ломоносова, 118 (уникальный номер в ГАР: ae8eda69-7fa6-4ffb-aa5d-c3b6a03beae7)
1.1.	Сведения об ином месте нахождения земельного участка, не являющегося объектом адресации, в структурированном виде	—
1.2.	Дополнительные сведения о месте нахождения земельного участка	—
2.	Площадь земельного участка ± величина погрешности определения(вычисления) площади (**Р ± ΔР**), **м^2**	510±8
3.	Формула, примененная для вычисления предельной погрешности определения площади земельного участка, с подставленными значениями и итоговые (вычисленные) значения (**ΔР**), м2	$\Delta P = 3{,}5 \cdot M_t \cdot \sqrt{P_{док}} = 3{,}5 \cdot 0{,}10 \cdot \sqrt{500} = 8$
4.	Площадь земельного участка согласно сведениям Единого государственного реестра недвижимости (**Ркад**), **м^2**	500
5.	Оценка расхождения **Р** и **Ркад (Р – Ркад), м^2**	10
6.	Предельный минимальный и максимальный размеры земельного участка (**Рмин и Рмакс), м^2**	—
7.	Кадастровый или иной государственный учетный номер (инвентарный) здания, сооружения, объекта незавершенного строительства, расположенного на земельном участке	—
8.	Вид (виды) разрешенного использования	Для ведения личного подсобного хозяйства
8.1.	Дополнительные сведения об использовании земельного участка	—

КАРТА-ПЛАН ТЕРРИТОРИИ

Сведения об уточняемых земельных участках, необходимые для исправления реестровых ошибок в сведениях о местоположении их границ

1	2	3
9.	Сведения о земельных участках (землях общего пользования, территории общего пользования), посредством которых обеспечивается доступ	—
10.	Иные сведения	—

4. Пояснения к сведениям об уточняемом земельном участке с кадастровым номером 05:44:000036:301 :

1.	—

1. Сведения о характерных точках границ уточняемого земельного участка с кадастровым номером 05:44:000036:302

Система координат МСК-05 **Зона №** 1

Обозначение характерных точек границ	Координаты, м				Метод определения координат	Формулы, примененные для расчета средней квадратической погрешности определения координат характерных точек границ (M_t), с подставленными в такие формулы значениями и итоговые (вычисленные) значения M_t, м	Описание закрепления точки
	содержатся в Едином государственном реестре недвижимости		определены в результате выполнения комплексных кадастровых работ				
	X	Y	X	Y			
1	2	3	4	5	6	7	8
н940У	—	—	198119,92	317545,07	Метод спутниковых геодезических измерений (определений)	$M_t = \sqrt{\frac{\Delta^2}{n}}$	—
н355У	—	—	198136,55	317567,36	Метод спутниковых геодезических измерений (определений)	$M_t = \sqrt{\frac{\Delta^2}{n}}$	—
н359У	—	—	198121,84	317581,48	Метод спутниковых геодезических измерений (определений)	$M_t = \sqrt{\frac{\Delta^2}{n}}$	—
н941У	—	—	198103,20	317556,84	Метод спутниковых геодезических измерений (определений)	$M_t = \sqrt{\frac{\Delta^2}{n}}$	—

КАРТА-ПЛАН ТЕРРИТОРИИ

Сведения об уточняемых земельных участках, необходимые для исправления реестровых ошибок в сведениях о местоположении их границ

38	198121,24	317544,09	—	—	Метод спутниковых геодезических измерений (определений)	$M_t = \sqrt{\frac{\Delta^2}{n}}$	—
41	198139,52	317568,41	—	—	Метод спутниковых геодезических измерений (определений)	$M_t = \sqrt{\frac{\Delta^2}{n}}$	—
40	198123,52	317578,83	—	—	Метод спутниковых геодезических измерений (определений)	$M_t = \sqrt{\frac{\Delta^2}{n}}$	—
39	198105,65	317554,60	—	—	Метод спутниковых геодезических измерений (определений)	$M_t = \sqrt{\frac{\Delta^2}{n}}$	—
н940У	—	—	198119,92	317545,07	Метод спутниковых геодезических измерений (определений)	$M_t = \sqrt{\frac{\Delta^2}{n}}$	—

2. Сведения о частях границ уточняемого земельного участка с кадастровым номером 05:44:000036:302

Обозначение части границ		Горизонтальное проложение (S), м	Описание прохождения части границ	Сведения о согласовании местоположения границ(согласовано/спорное)
от т.	до т.			
1	2	3	4	5
н940У	н355У	27,81	—	согласовано
н355У	н359У	20,39	—	согласовано
н359У	н941У	30,90	—	согласовано
н941У	н940У	20,45	—	согласовано

3. Характеристики уточняемого земельного участка с кадастровым номером 05:44:000036:302

№ п/п	Наименование характеристик земельного участка	Значение характеристики
1	2	3
1.	Сведения об адресе земельного участка	—
1.1.	Сведения об ином месте нахождения земельного участка, не являющегося	Республика Дагестан, г. Буйнакск, с/т. "Мичуринец"

КАРТА-ПЛАН ТЕРРИТОРИИ

Сведения об уточняемых земельных участках, необходимые для исправления реестровых ошибок в сведениях о местоположении их границ

1	2	3
	объектом адресации, в структурированном виде	
1.2.	Дополнительные сведения о месте нахождения земельного участка	—
2.	Площадь земельного участка ± величина погрешности определения(вычисления) площади (**Р ± ΔР**), **м²**	597±8
3.	Формула, примененная для вычисления предельной погрешности определения площади земельного участка, с подставленными значениями и итоговые (вычисленные) значения (**ΔР**), м2	$\Delta P = 3{,}5 \cdot M_t \cdot \sqrt{P_{док}} = 3{,}5 \cdot 0{,}10 \cdot \sqrt{573} = 8$
4.	Площадь земельного участка согласно сведениям Единого государственного реестра недвижимости (**Ркад**), **м²**	573
5.	Оценка расхождения **Р** и **Ркад (Р – Ркад), м²**	24
6.	Предельный минимальный и максимальный размеры земельного участка (**Рмин и Рмакс), м²**	—
7.	Кадастровый или иной государственный учетный номер (инвентарный) здания, сооружения, объекта незавершенного строительства, расположенного на земельном участке	05:44:000036:851
8.	Вид (виды) разрешенного использования	Для ведения садоводства
8.1.	Дополнительные сведения об использовании земельного участка	—
9.	Сведения о земельных участках (землях общего пользования, территории общего пользования), посредством которых обеспечивается доступ	—
10.	Иные сведения	—

4. Пояснения к сведениям об уточняемом земельном участке с кадастровым номером 05:44:000036:302 :

1.	—

1. Сведения о характерных точках границ уточняемого земельного участка с кадастровым номером 05:44:000036:303

Система координат МСК-05 **Зона №** 1

Обозначение характерных точек границ	Координаты, м				Метод определения координат	Формулы, примененные для расчета средней квадратической погрешности определения координат характерных точек границ (M_t), с подставленными в такие формулы значениями и итоговые (вычисленные) значения M_t, м	Описание закрепления точки
	содержатся в Едином государственном реестре недвижимости		определены в результате выполнения комплексных кадастровых работ				
	X	Y	X	Y			

КАРТА-ПЛАН ТЕРРИТОРИИ

Сведения об уточняемых земельных участках, необходимые для исправления реестровых ошибок в сведениях о местоположении их границ

1	2	3	4	5	6	7	8
н302У	—	—	198086,17	317705,44	Метод спутниковых геодезических измерений (определений)	$M_t = \sqrt{\frac{\Delta^2}{n}}$	—
н319У	—	—	198104,01	317728,62	Метод спутниковых геодезических измерений (определений)	$M_t = \sqrt{\frac{\Delta^2}{n}}$	—
н320У	—	—	198089,08	317743,92	Метод спутниковых геодезических измерений (определений)	$M_t = \sqrt{\frac{\Delta^2}{n}}$	—
н321У	—	—	198078,53	317731,94	Метод спутниковых геодезических измерений (определений)	$M_t = \sqrt{\frac{\Delta^2}{n}}$	—
н322У	—	—	198077,77	317732,53	Метод спутниковых геодезических измерений (определений)	$M_t = \sqrt{\frac{\Delta^2}{n}}$	—
н323У	—	—	198068,98	317721,63	Метод спутниковых геодезических измерений (определений)	$M_t = \sqrt{\frac{\Delta^2}{n}}$	—
31	198091,05	317743,12	—	—	Метод спутниковых геодезических измерений (определений)	$M_t = \sqrt{\frac{\Delta^2}{n}}$	—
32	198081,89	317732,28	—	—	Метод спутниковых геодезических измерений (определений)	$M_t = \sqrt{\frac{\Delta^2}{n}}$	—

КАРТА-ПЛАН ТЕРРИТОРИИ

Сведения об уточняемых земельных участках, необходимые для исправления реестровых ошибок в сведениях о местоположении их границ

33	198081,13	317732,88	—	—	Метод спутниковых геодезических измерений (определений)	$M_t = \sqrt{\frac{\Delta^2}{n}}$	—
34	198077,04	317727,04	—	—	Метод спутниковых геодезических измерений (определений)	$M_t = \sqrt{\frac{\Delta^2}{n}}$	—
35	198072,13	317720,19	—	—	Метод спутниковых геодезических измерений (определений)	$M_t = \sqrt{\frac{\Delta^2}{n}}$	—
36	198087,87	317704,58	—	—	Метод спутниковых геодезических измерений (определений)	$M_t = \sqrt{\frac{\Delta^2}{n}}$	—
37	198105,89	317728,00	—	—	Метод спутниковых геодезических измерений (определений)	$M_t = \sqrt{\frac{\Delta^2}{n}}$	—
н302У	—	—	198086,17	317705,44	Метод спутниковых геодезических измерений (определений)	$M_t = \sqrt{\frac{\Delta^2}{n}}$	—

2. Сведения о частях границ уточняемого земельного участка с кадастровым номером 05:44:000036:303

Обозначение части границ		Горизонтальное проложение (S), м	Описание прохождения части границ	Сведения о согласовании местоположения границ(согласовано/спорное)
от т.	до т.			
1	2	3	4	5
н302У	н319У	29,25	—	согласовано
н319У	н320У	21,38	—	согласовано
н320У	н321У	15,96	—	согласовано
н321У	н322У	0,96	—	согласовано
н322У	н323У	14,00	—	согласовано

КАРТА-ПЛАН ТЕРРИТОРИИ

Сведения об уточняемых земельных участках, необходимые для исправления реестровых ошибок в сведениях о местоположении их границ

н323У	н302У	23,61	—	согласовано

3. Характеристики уточняемого земельного участка с кадастровым номером 05:44:000036:303

№ п/п	Наименование характеристик земельного участка	Значение характеристики
1	2	3
1.	Сведения об адресе земельного участка	368222, Респ Дагестан, г Буйнакск, ул Хочбара, д 34
1.1.	Сведения об ином месте нахождения земельного участка, не являющегося объектом адресации, в структурированном виде	—
1.2.	Дополнительные сведения о месте нахождения земельного участка	—
2.	Площадь земельного участка ± величина погрешности определения(вычисления) площади (**Р ± ΔР**), **м²**	668±9
3.	Формула, примененная для вычисления предельной погрешности определения площади земельного участка, с подставленными значениями и итоговые (вычисленные) значения (**ΔР**), м2	$\Delta P = 3,5 \cdot M_t \cdot \sqrt{P_{док}} = 3,5 \cdot 0,10 \cdot \sqrt{649} = 9$
4.	Площадь земельного участка согласно сведениям Единого государственного реестра недвижимости (**Ркад**), **м²**	649
5.	Оценка расхождения **Р** и **Ркад (Р – Ркад), м²**	19
6.	Предельный минимальный и максимальный размеры земельного участка (**Рмин и Рмакс), м²**	—
7.	Кадастровый или иной государственный учетный номер (инвентарный) здания, сооружения, объекта незавершенного строительства, расположенного на земельном участке	05:44:000036:458
8.	Вид (виды) разрешенного использования	Для ведения садоводства
8.1.	Дополнительные сведения об использовании земельного участка	—
9.	Сведения о земельных участках (землях общего пользования, территории общего пользования), посредством которых обеспечивается доступ	—
10.	Иные сведения	—

4. Пояснения к сведениям об уточняемом земельном участке с кадастровым номером 05:44:000036:303 :

1.	—

1. Сведения о характерных точках границ уточняемого земельного участка с кадастровым номером 05:44:000036:305

Система координат МСК-05 **Зона №** 1

КАРТА-ПЛАН ТЕРРИТОРИИ

Сведения об уточняемых земельных участках, необходимые для исправления реестровых ошибок в сведениях о местоположении их границ

Обозначение характерных точек границ	Координаты, м				Метод определения координат	Формулы, примененные для расчета средней квадратической погрешности определения координат характерных точек границ (M_t), с подставленными в такие формулы значениями и итоговые (вычисленные) значения M_t, м	Описание закрепления точки
	содержатся в Едином государственном реестре недвижимости		определены в результате выполнения комплексных кадастровых работ				
	X	Y	X	Y			
1	2	3	4	5	6	7	8
н300У	—	—	198083,68	317666,99	Метод спутниковых геодезических измерений (определений)	$M_t = \sqrt{\frac{\Delta^2}{n}}$	—
н301У	—	—	198099,55	317691,90	Метод спутниковых геодезических измерений (определений)	$M_t = \sqrt{\frac{\Delta^2}{n}}$	—
н302У	—	—	198086,17	317705,44	Метод спутниковых геодезических измерений (определений)	$M_t = \sqrt{\frac{\Delta^2}{n}}$	—
н303У	—	—	198067,62	317681,11	Метод спутниковых геодезических измерений (определений)	$M_t = \sqrt{\frac{\Delta^2}{n}}$	—
52	198069,49	317682,10	—	—	Метод спутниковых геодезических измерений (определений)	$M_t = \sqrt{\frac{\Delta^2}{n}}$	—
53	198085,53	317666,32	—	—	Метод спутниковых геодезических измерений (определений)	$M_t = \sqrt{\frac{\Delta^2}{n}}$	—

КАРТА-ПЛАН ТЕРРИТОРИИ

Сведения об уточняемых земельных участках, необходимые для исправления реестровых ошибок в сведениях о местоположении их границ

54	198101,00	317690,41	—	—	Метод спутниковых геодезических измерений (определений)	$M_t = \sqrt{\frac{\Delta^2}{n}}$	—
55	198086,12	317704,53	—	—	Метод спутниковых геодезических измерений (определений)	$M_t = \sqrt{\frac{\Delta^2}{n}}$	—
н300У	—	—	198083,68	317666,99	Метод спутниковых геодезических измерений (определений)	$M_t = \sqrt{\frac{\Delta^2}{n}}$	—

2. Сведения о частях границ уточняемого земельного участка с кадастровым номером 05:44:000036:305

Обозначение части границ		Горизонтальное проложение (S), м	Описание прохождения части границ	Сведения о согласовании местоположения границ(согласовано/спорное)
от т.	до т.			
1	2	3	4	5
н300У	н301У	29,54	—	согласовано
н301У	н302У	19,04	—	согласовано
н302У	н303У	30,59	—	согласовано
н303У	н300У	21,38	—	согласовано

3. Характеристики уточняемого земельного участка с кадастровым номером 05:44:000036:305

№ п/п	Наименование характеристик земельного участка	Значение характеристики
1	2	3
1.	Сведения об адресе земельного участка	—
1.1.	Сведения об ином месте нахождения земельного участка, не являющегося объектом адресации, в структурированном виде	Республика Дагестан, г. Буйнакск, с/т. "Мичуринец" уч.№53
1.2.	Дополнительные сведения о месте нахождения земельного участка	—
2.	Площадь земельного участка ± величина погрешности определения(вычисления) площади (**Р ± ΔР**), **м^2**	601±9
3.	Формула, примененная для вычисления предельной погрешности определения площади земельного участка, с подставленными значениями и итоговые (вычисленные) значения (**ΔР**), м2	$\Delta P = 3{,}5 \cdot M_t \cdot \sqrt{P_{док}} = 3{,}5 \cdot 0{,}10 \cdot \sqrt{600} = 9$
4.	Площадь земельного участка согласно сведениям Единого	600

КАРТА-ПЛАН ТЕРРИТОРИИ

Сведения об уточняемых земельных участках, необходимые для исправления реестровых ошибок в сведениях о местоположении их границ

1	2	3
	государственного реестра недвижимости (**Ркад**), **м²**	
5.	Оценка расхождения **Р** и **Ркад (Р – Ркад), м²**	1
6.	Предельный минимальный и максимальный размеры земельного участка (**Рмин и Рмакс), м²**	—
7.	Кадастровый или иной государственный учетный номер (инвентарный) здания, сооружения, объекта незавершенного строительства, расположенного на земельном участке	—
8.	Вид (виды) разрешенного использования	Для ведения гражданами садоводства и огородничества
8.1.	Дополнительные сведения об использовании земельного участка	—
9.	Сведения о земельных участках (землях общего пользования, территории общего пользования), посредством которых обеспечивается доступ	—
10.	Иные сведения	—

4. Пояснения к сведениям об уточняемом земельном участке с кадастровым номером 05:44:000036:305 :

1.	—

1. Сведения о характерных точках границ уточняемого земельного участка с кадастровым номером 05:44:000036:306

Система координат МСК-05 **Зона № 1**

Обозначение характерных точек границ	Координаты, м				Метод определения координат	Формулы, примененные для расчета средней квадратической погрешности определения координат характерных точек границ (M_t), с подставленными в такие формулы значениями и итоговые (вычисленные) значения M_t, м	Описание закрепления точки
	содержатся в Едином государственном реестре недвижимости		определены в результате выполнения комплексных кадастровых работ				
	X	Y	X	Y			
1	2	3	4	5	6	7	8
н284У	—	—	198281,92	317500,29	Метод спутниковых геодезических измерений (определений)	$M_t = \sqrt{\frac{\Delta^2}{n}}$	—
н285У	—	—	198287,64	317507,29	Метод спутниковых геодезических измерений	$M_t = \sqrt{\frac{\Delta^2}{n}}$	—

КАРТА-ПЛАН ТЕРРИТОРИИ

Сведения об уточняемых земельных участках, необходимые для исправления реестровых ошибок в сведениях о местоположении их границ

					(определений)		
н286У	—	—	198307,83	317531,94	Метод спутниковых геодезических измерений (определений)	$M_t = \sqrt{\frac{\Delta^2}{n}}$	—
н287У	—	—	198294,67	317543,70	Метод спутниковых геодезических измерений (определений)	$M_t = \sqrt{\frac{\Delta^2}{n}}$	—
н288У	—	—	198267,47	317507,50	Метод спутниковых геодезических измерений (определений)	$M_t = \sqrt{\frac{\Delta^2}{n}}$	—
64	198295,38	317542,44	—	—	Метод спутниковых геодезических измерений (определений)	$M_t = \sqrt{\frac{\Delta^2}{n}}$	—
67	198267,10	317506,43	—	—	Метод спутниковых геодезических измерений (определений)	$M_t = \sqrt{\frac{\Delta^2}{n}}$	—
66	198282,39	317499,96	—	—	Метод спутниковых геодезических измерений (определений)	$M_t = \sqrt{\frac{\Delta^2}{n}}$	—
65	198308,72	317531,79	—	—	Метод спутниковых геодезических измерений (определений)	$M_t = \sqrt{\frac{\Delta^2}{n}}$	—
н284У	—	—	198281,92	317500,29	Метод спутниковых геодезических измерений (определений)	$M_t = \sqrt{\frac{\Delta^2}{n}}$	—

КАРТА-ПЛАН ТЕРРИТОРИИ

Сведения об уточняемых земельных участках, необходимые для исправления реестровых ошибок в сведениях о местоположении их границ

2. Сведения о частях границ уточняемого земельного участка с кадастровым номером 05:44:000036:306

Обозначение части границ		Горизонтальное проложение (S), м	Описание прохождения части границ	Сведения о согласовании местоположения границ(согласовано/спорное)
от т.	до т.			
1	2	3	4	5
н284У	н285У	9,04	—	согласовано
н285У	н286У	31,86	—	согласовано
н286У	н287У	17,65	—	согласовано
н287У	н288У	45,28	—	согласовано
н288У	н284У	16,15	—	согласовано

3. Характеристики уточняемого земельного участка с кадастровым номером 05:44:000036:306

№ п/п	Наименование характеристик земельного участка	Значение характеристики
1	2	3
1.	Сведения об адресе земельного участка	—
1.1.	Сведения об ином месте нахождения земельного участка, не являющегося объектом адресации, в структурированном виде	Республика Дагестан, г. Буйнакск, с/т. "Мичуринец" уч.№50
1.2.	Дополнительные сведения о месте нахождения земельного участка	—
2.	Площадь земельного участка ± величина погрешности определения(вычисления) площади (**Р ± ΔР**), **м^2**	720±9
3.	Формула, примененная для вычисления предельной погрешности определения площади земельного участка, с подставленными значениями и итоговые (вычисленные) значения (**ΔР**), м2	$\Delta P = 3{,}5 \cdot M_t \cdot \sqrt{P_{док}} = 3{,}5 \cdot 0{,}10 \cdot \sqrt{720} = 9$
4.	Площадь земельного участка согласно сведениям Единого государственного реестра недвижимости (**Ркад**), **м^2**	720
5.	Оценка расхождения **Р** и **Ркад (Р – Ркад), м^2**	0
6.	Предельный минимальный и максимальный размеры земельного участка (**Рмин и Рмакс), м^2**	—
7.	Кадастровый или иной государственный учетный номер (инвентарный) здания, сооружения, объекта незавершенного строительства, расположенного на земельном участке	—
8.	Вид (виды) разрешенного использования	Для ведения садоводства
8.1.	Дополнительные сведения об использовании земельного участка	—
9.	Сведения о земельных участках (землях общего пользования, территории	—

КАРТА-ПЛАН ТЕРРИТОРИИ

Сведения об уточняемых земельных участках, необходимые для исправления реестровых ошибок в сведениях о местоположении их границ

1	2	3
	общего пользования), посредством которых обеспечивается доступ	
10.	Иные сведения	—

4. Пояснения к сведениям об уточняемом земельном участке с кадастровым номером 05:44:000036:306 :

1.	—

1. Сведения о характерных точках границ уточняемого земельного участка с кадастровым номером 05:44:000036:307

Система координат МСК-05 **Зона №** 1

Обозначение характерных точек границ	Координаты, м				Метод определения координат	Формулы, примененные для расчета средней квадратической погрешности определения координат характерных точек границ (M_t), с подставленными в такие формулы значениями и итоговые (вычисленные) значения M_t, м	Описание закрепления точки
	содержатся в Едином государственном реестре недвижимости		определены в результате выполнения комплексных кадастровых работ				
	X	Y	X	Y			
1	2	3	4	5	6	7	8
н203У	—	—	197806,73	317206,47	Метод спутниковых геодезических измерений (определений)	$M_t = \sqrt{\frac{\Delta^2}{n}}$	—
н204У	—	—	197815,28	317230,83	Метод спутниковых геодезических измерений (определений)	$M_t = \sqrt{\frac{\Delta^2}{n}}$	—
н205У	—	—	197805,03	317242,63	Метод спутниковых геодезических измерений (определений)	$M_t = \sqrt{\frac{\Delta^2}{n}}$	—
н206У	—	—	197801,01	317244,84	Метод спутниковых геодезических измерений (определений)	$M_t = \sqrt{\frac{\Delta^2}{n}}$	—

КАРТА-ПЛАН ТЕРРИТОРИИ

Сведения об уточняемых земельных участках, необходимые для исправления реестровых ошибок в сведениях о местоположении их границ

н207У	—	—	197787,33	317214,14	Метод спутниковых геодезических измерений (определений)	$M_t = \sqrt{\frac{\Delta^2}{n}}$	—
н208У	—	—	197799,51	317208,51	Метод спутниковых геодезических измерений (определений)	$M_t = \sqrt{\frac{\Delta^2}{n}}$	—
46	197787,53	317213,65	—	—	Метод спутниковых геодезических измерений (определений)	$M_t = \sqrt{\frac{\Delta^2}{n}}$	—
47	197801,71	317207,14	—	—	Метод спутниковых геодезических измерений (определений)	$M_t = \sqrt{\frac{\Delta^2}{n}}$	—
48	197807,87	317205,42	—	—	Метод спутниковых геодезических измерений (определений)	$M_t = \sqrt{\frac{\Delta^2}{n}}$	—
49	197815,75	317228,32	—	—	Метод спутниковых геодезических измерений (определений)	$M_t = \sqrt{\frac{\Delta^2}{n}}$	—
50	197801,45	317242,98	—	—	Метод спутниковых геодезических измерений (определений)	$M_t = \sqrt{\frac{\Delta^2}{n}}$	—
51	197799,90	317241,84	—	—	Метод спутниковых геодезических измерений (определений)	$M_t = \sqrt{\frac{\Delta^2}{n}}$	—
н203У	—	—	197806,73	317206,47	Метод спутниковых геодезических	$M_t = \sqrt{\frac{\Delta^2}{n}}$	—

КАРТА-ПЛАН ТЕРРИТОРИИ

Сведения об уточняемых земельных участках, необходимые для исправления реестровых ошибок в сведениях о местоположении их границ

					измерений (определений)		

2. Сведения о частях границ уточняемого земельного участка с кадастровым номером 05:44:000036:307

Обозначение части границ		Горизонтальное проложение (S), м	Описание прохождения части границ	Сведения о согласовании местоположения границ(согласовано/спорное)
от т.	до т.			
1	2	3	4	5
н203У	н204У	25,82	—	согласовано
н204У	н205У	15,63	—	согласовано
н205У	н206У	4,59	—	согласовано
н206У	н207У	33,61	—	согласовано
н207У	н208У	13,42	—	согласовано
н208У	н203У	7,50	—	согласовано

3. Характеристики уточняемого земельного участка с кадастровым номером 05:44:000036:307

№ п/п	Наименование характеристик земельного участка	Значение характеристики
1	2	3
1.	Сведения об адресе земельного участка	—
1.1.	Сведения об ином месте нахождения земельного участка, не являющегося объектом адресации, в структурированном виде	Республика Дагестан, г. Буйнакск, ул. Лесная №14
1.2.	Дополнительные сведения о месте нахождения земельного участка	—
2.	Площадь земельного участка ± величина погрешности определения(вычисления) площади (**Р ± ΔР**), **м²**	604±9
3.	Формула, примененная для вычисления предельной погрешности определения площади земельного участка, с подставленными значениями и итоговые (вычисленные) значения (**ΔР**), м2	$\Delta P = 3,5 \cdot M_t \cdot \sqrt{P_{док}} = 3,5 \cdot 0,10 \cdot \sqrt{600} = 9$
4.	Площадь земельного участка согласно сведениям Единого государственного реестра недвижимости (**Ркад**), **м²**	600
5.	Оценка расхождения **Р** и **Ркад (Р – Ркад), м²**	4
6.	Предельный минимальный и максимальный размеры земельного участка (**Рмин и Рмакс), м²**	—
7.	Кадастровый или иной государственный учетный номер (инвентарный) здания, сооружения, объекта незавершенного строительства, расположенного на земельном участке	—

КАРТА-ПЛАН ТЕРРИТОРИИ

Сведения об уточняемых земельных участках, необходимые для исправления реестровых ошибок в сведениях о местоположении их границ

1	2	3
8.	Вид (виды) разрешенного использования	Под жилую застройку Индивидуальную
8.1.	Дополнительные сведения об использовании земельного участка	—
9.	Сведения о земельных участках (землях общего пользования, территории общего пользования), посредством которых обеспечивается доступ	—
10.	Иные сведения	—

4. Пояснения к сведениям об уточняемом земельном участке с кадастровым номером 05:44:000036:307 :

1.	—

1. Сведения о характерных точках границ уточняемого земельного участка с кадастровым номером 05:44:000036:308

Система координат МСК-05 **Зона № 1**

Обозначение характерных точек границ	Координаты, м				Метод определения координат	Формулы, примененные для расчета средней квадратической погрешности определения координат характерных точек границ (M_t), с подставленными в такие формулы значениями и итоговые (вычисленные) значения M_t, м	Описание закрепления точки
	содержатся в Едином государственном реестре недвижимости		определены в результате выполнения комплексных кадастровых работ				
	X	Y	X	Y			
1	2	3	4	5	6	7	8
н91У	—	—	197552,38	316806,64	Метод спутниковых геодезических измерений (определений)	$M_t = \sqrt{\frac{\Delta^2}{n}}$	—
н127У	—	—	197568,08	316817,75	Метод спутниковых геодезических измерений (определений)	$M_t = \sqrt{\frac{\Delta^2}{n}}$	—
н128У	—	—	197546,84	316843,91	Метод спутниковых геодезических измерений (определений)	$M_t = \sqrt{\frac{\Delta^2}{n}}$	—

КАРТА-ПЛАН ТЕРРИТОРИИ

Сведения об уточняемых земельных участках, необходимые для исправления реестровых ошибок в сведениях о местоположении их границ

н129У	—	—	197531,69	316832,61	Метод спутниковых геодезических измерений (определений)	$M_t = \sqrt{\frac{\Delta^2}{n}}$	—
н92У	—	—	197540,31	316822,03	Метод спутниковых геодезических измерений (определений)	$M_t = \sqrt{\frac{\Delta^2}{n}}$	—
72	197548,02	316843,56	—	—	Метод спутниковых геодезических измерений (определений)	$M_t = \sqrt{\frac{\Delta^2}{n}}$	—
76	197533,41	316831,83	—	—	Метод спутниковых геодезических измерений (определений)	$M_t = \sqrt{\frac{\Delta^2}{n}}$	—
75	197549,94	316812,46	—	—	Метод спутниковых геодезических измерений (определений)	$M_t = \sqrt{\frac{\Delta^2}{n}}$	—
74	197553,88	316806,95	—	—	Метод спутниковых геодезических измерений (определений)	$M_t = \sqrt{\frac{\Delta^2}{n}}$	—
73	197570,10	316817,13	—	—	Метод спутниковых геодезических измерений (определений)	$M_t = \sqrt{\frac{\Delta^2}{n}}$	—
н91У	—	—	197552,38	316806,64	Метод спутниковых геодезических измерений (определений)	$M_t = \sqrt{\frac{\Delta^2}{n}}$	—

КАРТА-ПЛАН ТЕРРИТОРИИ

Сведения об уточняемых земельных участках, необходимые для исправления реестровых ошибок в сведениях о местоположении их границ

2. Сведения о частях границ уточняемого земельного участка с кадастровым номером 05:44:000036:308

Обозначение части границ		Горизонтальное проложение (S), м	Описание прохождения части границ	Сведения о согласовании местоположения границ(согласовано/спорное)
от т.	до т.			
1	2	3	4	5
н91У	н127У	19,23	—	согласовано
н127У	н128У	33,70	—	согласовано
н128У	н129У	18,90	—	согласовано
н129У	н92У	13,65	—	согласовано
н92У	н91У	19,56	—	согласовано

3. Характеристики уточняемого земельного участка с кадастровым номером 05:44:000036:308

№ п/п	Наименование характеристик земельного участка	Значение характеристики
1	2	3
1.	Сведения об адресе земельного участка	Республика Дагестан, г. Буйнакск, снт. "Дружба-2" уч№101 (уникальный номер в ГАР: fab58303-fb09-422e-aeb7-6fdb5dfe7941)
1.1.	Сведения об ином месте нахождения земельного участка, не являющегося объектом адресации, в структурированном виде	—
1.2.	Дополнительные сведения о месте нахождения земельного участка	—
2.	Площадь земельного участка ± величина погрешности определения(вычисления) площади (**Р ± ΔР**), **м^2**	634±9
3.	Формула, примененная для вычисления предельной погрешности определения площади земельного участка, с подставленными значениями и итоговые (вычисленные) значения (**ΔР**), м2	$\Delta P = 3,5 \cdot M_t \cdot \sqrt{P_{док}} = 3,5 \cdot 0,10 \cdot \sqrt{621} = 9$
4.	Площадь земельного участка согласно сведениям Единого государственного реестра недвижимости (**Ркад**), **м^2**	621
5.	Оценка расхождения **Р** и **Ркад (Р – Ркад), м^2**	13
6.	Предельный минимальный и максимальный размеры земельного участка (**Рмин и Рмакс), м^2**	—
7.	Кадастровый или иной государственный учетный номер (инвентарный) здания, сооружения, объекта незавершенного строительства, расположенного на земельном участке	05:44:000036:874
8.	Вид (виды) разрешенного использования	Для ведения садоводства
8.1.	Дополнительные сведения об использовании земельного участка	—

КАРТА-ПЛАН ТЕРРИТОРИИ

Сведения об уточняемых земельных участках, необходимые для исправления реестровых ошибок в сведениях о местоположении их границ

1	2	3
9.	Сведения о земельных участках (землях общего пользования, территории общего пользования), посредством которых обеспечивается доступ	—
10.	Иные сведения	—

4. Пояснения к сведениям об уточняемом земельном участке с кадастровым номером 05:44:000036:308 :

1.	—

1. Сведения о характерных точках границ уточняемого земельного участка с кадастровым номером 05:44:000036:309

Система координат МСК-05 **Зона № 1**

Обозначение характерных точек границ	Координаты, м				Метод определения координат	Формулы, примененные для расчета средней квадратической погрешности определения координат характерных точек границ (M_t), с подставленными в такие формулы значениями и итоговые (вычисленные) значения M_t, м	Описание закрепления точки
	содержатся в Едином государственном реестре недвижимости		определены в результате выполнения комплексных кадастровых работ				
	X	Y	X	Y			
1	2	3	4	5	6	7	8
н142У	—	—	198128,10	317662,32	Метод спутниковых геодезических измерений (определений)	$M_t = \sqrt{\frac{\Delta^2}{n}}$	—
н141У	—	—	198145,21	317685,44	Метод спутниковых геодезических измерений (определений)	$M_t = \sqrt{\frac{\Delta^2}{n}}$	—
н316У	—	—	198131,71	317699,37	Метод спутниковых геодезических измерений (определений)	$M_t = \sqrt{\frac{\Delta^2}{n}}$	—
н317У	—	—	198113,78	317676,72	Метод спутниковых геодезических измерений (определений)	$M_t = \sqrt{\frac{\Delta^2}{n}}$	—

КАРТА-ПЛАН ТЕРРИТОРИИ

Сведения об уточняемых земельных участках, необходимые для исправления реестровых ошибок в сведениях о местоположении их границ

42	198132,25	317697,42	—	—	Метод спутниковых геодезических измерений (определений)	$M_t = \sqrt{\frac{\Delta^2}{n}}$	—
43	198114,72	317674,80	—	—	Метод спутниковых геодезических измерений (определений)	$M_t = \sqrt{\frac{\Delta^2}{n}}$	—
44	198128,71	317661,42	—	—	Метод спутниковых геодезических измерений (определений)	$M_t = \sqrt{\frac{\Delta^2}{n}}$	—
45	198146,99	317683,81	—	—	Метод спутниковых геодезических измерений (определений)	$M_t = \sqrt{\frac{\Delta^2}{n}}$	—
н142У	—	—	198128,10	317662,32	Метод спутниковых геодезических измерений (определений)	$M_t = \sqrt{\frac{\Delta^2}{n}}$	—

2. Сведения о частях границ уточняемого земельного участка с кадастровым номером 05:44:000036:309

Обозначение части границ		Горизонтальное проложение (S), м	Описание прохождения части границ	Сведения о согласовании местоположения границ(согласовано/спорное)
от т.	до т.			
1	2	3	4	5
н142У	н141У	28,76	—	согласовано
н141У	н316У	19,40	—	согласовано
н316У	н317У	28,89	—	согласовано
н317У	н142У	20,31	—	согласовано

3. Характеристики уточняемого земельного участка с кадастровым номером 05:44:000036:309

№ п/п	Наименование характеристик земельного участка	Значение характеристики
1	2	3
1.	Сведения об адресе земельного участка	—
1.1.	Сведения об ином месте нахождения земельного участка, не являющегося	Республика Дагестан, г. Буйнакск, с/т. "Мичуринец" уч.№9

КАРТА-ПЛАН ТЕРРИТОРИИ

Сведения об уточняемых земельных участках, необходимые для исправления реестровых ошибок в сведениях о местоположении их границ

1	2	3
	объектом адресации, в структурированном виде	
1.2.	Дополнительные сведения о месте нахождения земельного участка	—
2.	Площадь земельного участка ± величина погрешности определения(вычисления) площади (**Р ± ΔР**), **м²**	566±8
3.	Формула, примененная для вычисления предельной погрешности определения площади земельного участка, с подставленными значениями и итоговые (вычисленные) значения (**ΔР**), м2	$\Delta P = 3{,}5 \cdot M_t \cdot \sqrt{P_{док}} = 3{,}5 \cdot 0{,}10 \cdot \sqrt{565} = 8$
4.	Площадь земельного участка согласно сведениям Единого государственного реестра недвижимости (**Ркад**), **м²**	565
5.	Оценка расхождения **Р** и **Ркад (Р – Ркад), м²**	1
6.	Предельный минимальный и максимальный размеры земельного участка (**Рмин и Рмакс), м²**	—
7.	Кадастровый или иной государственный учетный номер (инвентарный) здания, сооружения, объекта незавершенного строительства, расположенного на земельном участке	—
8.	Вид (виды) разрешенного использования	для ведения садоводства.
8.1.	Дополнительные сведения об использовании земельного участка	—
9.	Сведения о земельных участках (землях общего пользования, территории общего пользования), посредством которых обеспечивается доступ	—
10.	Иные сведения	—

4. Пояснения к сведениям об уточняемом земельном участке с кадастровым номером 05:44:000036:309 :

1.	—

1. Сведения о характерных точках границ уточняемого земельного участка с кадастровым номером 05:44:000036:310

Система координат МСК-05 **Зона №** 1

Обозначение характерных точек границ	Координаты, м				Метод определения координат	Формулы, примененные для расчета средней квадратической погрешности определения координат характерных точек границ (M_t), с подставленными в такие формулы значениями и итоговые (вычисленные) значения M_t, м	Описание закрепления точки
	содержатся в Едином государственном реестре недвижимости		определены в результате выполнения комплексных кадастровых работ				
	X	Y	X	Y			

КАРТА-ПЛАН ТЕРРИТОРИИ

Сведения об уточняемых земельных участках, необходимые для исправления реестровых ошибок в сведениях о местоположении их границ

1	2	3	4	5	6	7	8
н942У	—	—	198304,96	317544,29	Метод спутниковых геодезических измерений (определений)	$M_t = \sqrt{\frac{\Delta^2}{n}}$	—
н943У	—	—	198313,56	317558,64	Метод спутниковых геодезических измерений (определений)	$M_t = \sqrt{\frac{\Delta^2}{n}}$	—
н944У	—	—	198323,12	317573,54	Метод спутниковых геодезических измерений (определений)	$M_t = \sqrt{\frac{\Delta^2}{n}}$	—
н945У	—	—	198305,52	317580,50	Метод спутниковых геодезических измерений (определений)	$M_t = \sqrt{\frac{\Delta^2}{n}}$	—
н305У	—	—	198303,41	317578,43	Метод спутниковых геодезических измерений (определений)	$M_t = \sqrt{\frac{\Delta^2}{n}}$	—
н304У	—	—	198285,45	317559,45	Метод спутниковых геодезических измерений (определений)	$M_t = \sqrt{\frac{\Delta^2}{n}}$	—
н946У	—	—	198295,38	317549,43	Метод спутниковых геодезических измерений (определений)	$M_t = \sqrt{\frac{\Delta^2}{n}}$	—
60	198323,82	317573,61	—	—	Метод спутниковых геодезических измерений (определений)	$M_t = \sqrt{\frac{\Delta^2}{n}}$	—

КАРТА-ПЛАН ТЕРРИТОРИИ

Сведения об уточняемых земельных участках, необходимые для исправления реестровых ошибок в сведениях о местоположении их границ

63	198302,87	317577,88	—	—	Метод спутниковых геодезических измерений (определений)	$M_t = \sqrt{\frac{\Delta^2}{n}}$	—
62	198285,10	317559,10	—	—	Метод спутниковых геодезических измерений (определений)	$M_t = \sqrt{\frac{\Delta^2}{n}}$	—
61	198306,88	317543,33	—	—	Метод спутниковых геодезических измерений (определений)	$M_t = \sqrt{\frac{\Delta^2}{n}}$	—
н942У	—	—	198304,96	317544,29	Метод спутниковых геодезических измерений (определений)	$M_t = \sqrt{\frac{\Delta^2}{n}}$	—

2. Сведения о частях границ уточняемого земельного участка с кадастровым номером 05:44:000036:310

Обозначение части границ		Горизонтальное проложение (S), м	Описание прохождения части границ	Сведения о согласовании местоположения границ(согласовано/спорное)
от т.	до т.			
1	2	3	4	5
н942У	н943У	16,73	—	согласовано
н943У	н944У	17,70	—	согласовано
н944У	н945У	18,93	—	согласовано
н945У	н305У	2,96	—	согласовано
н305У	н304У	26,13	—	согласовано
н304У	н946У	14,11	—	согласовано
н946У	н942У	10,87	—	согласовано

3. Характеристики уточняемого земельного участка с кадастровым номером 05:44:000036:310

№ п/п	Наименование характеристик земельного участка	Значение характеристики
1	2	3
1.	Сведения об адресе земельного участка	—
1.1.	Сведения об ином месте нахождения земельного участка, не являющегося объектом адресации, в структурированном виде	Республика Дагестан, г. Буйнакск, с/т. "Мичуринец" уч.№26

КАРТА-ПЛАН ТЕРРИТОРИИ

Сведения об уточняемых земельных участках, необходимые для исправления реестровых ошибок в сведениях о местоположении их границ

1	2	3
1.2.	Дополнительные сведения о месте нахождения земельного участка	—
2.	Площадь земельного участка ± величина погрешности определения(вычисления) площади (**Р ± ΔР**), **м²**	697±9
3.	Формула, примененная для вычисления предельной погрешности определения площади земельного участка, с подставленными значениями и итоговые (вычисленные) значения (**ΔР**), м2	$\Delta P = 3{,}5 \cdot M_t \cdot \sqrt{P_{док}} = 3{,}5 \cdot 0{,}10 \cdot \sqrt{697} = 9$
4.	Площадь земельного участка согласно сведениям Единого государственного реестра недвижимости (**Ркад**), **м²**	697
5.	Оценка расхождения **Р** и **Ркад (Р – Ркад), м²**	0
6.	Предельный минимальный и максимальный размеры земельного участка (**Рмин и Рмакс), м²**	—
7.	Кадастровый или иной государственный учетный номер (инвентарный) здания, сооружения, объекта незавершенного строительства, расположенного на земельном участке	—
8.	Вид (виды) разрешенного использования	Для ведения садоводства
8.1.	Дополнительные сведения об использовании земельного участка	—
9.	Сведения о земельных участках (землях общего пользования, территории общего пользования), посредством которых обеспечивается доступ	—
10.	Иные сведения	—

4. Пояснения к сведениям об уточняемом земельном участке с кадастровым номером 05:44:000036:310 :

1.	—

1. Сведения о характерных точках границ уточняемого земельного участка с кадастровым номером 05:44:000036:311

Система координат МСК-05 **Зона №** 1

Обозначение характерных точек границ	Координаты, м				Метод определения координат	Формулы, примененные для расчета средней квадратической погрешности определения координат характерных точек границ (M_t), с подставленными в такие формулы значениями и итоговые (вычисленные) значения M_t, м	Описание закрепления точки
	содержатся в Едином государственном реестре недвижимости		определены в результате выполнения комплексных кадастровых работ				
	X	Y	X	Y			
1	2	3	4	5	6	7	8

КАРТА-ПЛАН ТЕРРИТОРИИ

Сведения об уточняемых земельных участках, необходимые для исправления реестровых ошибок в сведениях о местоположении их границ

н494У	—	—	197627,08	316809,06	Метод спутниковых геодезических измерений (определений)	$M_t = \sqrt{\frac{\Delta^2}{n}}$	—
н578У	—	—	197638,21	316829,10	Метод спутниковых геодезических измерений (определений)	$M_t = \sqrt{\frac{\Delta^2}{n}}$	—
н154У	—	—	197623,73	316835,22	Метод спутниковых геодезических измерений (определений)	$M_t = \sqrt{\frac{\Delta^2}{n}}$	—
н157У	—	—	197612,70	316839,90	Метод спутниковых геодезических измерений (определений)	$M_t = \sqrt{\frac{\Delta^2}{n}}$	—
н579У	—	—	197607,79	316841,56	Метод спутниковых геодезических измерений (определений)	$M_t = \sqrt{\frac{\Delta^2}{n}}$	—
н580У	—	—	197596,64	316825,44	Метод спутниковых геодезических измерений (определений)	$M_t = \sqrt{\frac{\Delta^2}{n}}$	—
68	197609,37	316841,05	—	—	Метод спутниковых геодезических измерений (определений)	$M_t = \sqrt{\frac{\Delta^2}{n}}$	—
69	197598,15	316824,66	—	—	Метод спутниковых геодезических измерений (определений)	$M_t = \sqrt{\frac{\Delta^2}{n}}$	—
70	197627,94	316808,71	—	—	Метод спутниковых геодезических	$M_t = \sqrt{\frac{\Delta^2}{n}}$	—

КАРТА-ПЛАН ТЕРРИТОРИИ

Сведения об уточняемых земельных участках, необходимые для исправления реестровых ошибок в сведениях о местоположении их границ

					измерений (определений)		
71	197637,86	316828,12	—	—	Метод спутниковых геодезических измерений (определений)	$M_t = \sqrt{\frac{\Delta^2}{n}}$	—
н494У	—	—	197627,08	316809,06	Метод спутниковых геодезических измерений (определений)	$M_t = \sqrt{\frac{\Delta^2}{n}}$	—

2. Сведения о частях границ уточняемого земельного участка с кадастровым номером 05:44:000036:311

Обозначение части границ		Горизонтальное проложение (S), м	Описание прохождения части границ	Сведения о согласовании местоположения границ(согласовано/спорное)
от т.	до т.			
1	2	3	4	5
н494У	н578У	22,92	—	согласовано
н578У	н154У	15,72	—	согласовано
н154У	н157У	11,98	—	согласовано
н157У	н579У	5,18	—	согласовано
н579У	н580У	19,60	—	согласовано
н580У	н494У	34,57	—	согласовано

3. Характеристики уточняемого земельного участка с кадастровым номером 05:44:000036:311

№ п/п	Наименование характеристик земельного участка	Значение характеристики
1	2	3
1.	Сведения об адресе земельного участка	Республика Дагестан, г. Буйнакск, снт. "Дружба-2" уч.№104
1.1.	Сведения об ином месте нахождения земельного участка, не являющегося объектом адресации, в структурированном виде	—
1.2.	Дополнительные сведения о месте нахождения земельного участка	—
2.	Площадь земельного участка ± величина погрешности определения(вычисления) площади (**Р ± ΔР**), **м^2**	716±9
3.	Формула, примененная для вычисления предельной погрешности определения площади земельного участка, с подставленными значениями и итоговые (вычисленные) значения (**ΔР**), м2	$\Delta P = 3{,}5 \cdot M_t \cdot \sqrt{P_{док}} = 3{,}5 \cdot 0{,}10 \cdot \sqrt{673} = 9$

КАРТА-ПЛАН ТЕРРИТОРИИ

Сведения об уточняемых земельных участках, необходимые для исправления реестровых ошибок в сведениях о местоположении их границ

1	2	3
4.	Площадь земельного участка согласно сведениям Единого государственного реестра недвижимости (**Ркад**), **м²**	673
5.	Оценка расхождения **Р** и **Ркад (Р – Ркад), м²**	43
6.	Предельный минимальный и максимальный размеры земельного участка (**Рмин и Рмакс), м²**	—
7.	Кадастровый или иной государственный учетный номер (инвентарный) здания, сооружения, объекта незавершенного строительства, расположенного на земельном участке	—
8.	Вид (виды) разрешенного использования	Для индивидуального жилищного строительства
8.1.	Дополнительные сведения об использовании земельного участка	—
9.	Сведения о земельных участках (землях общего пользования, территории общего пользования), посредством которых обеспечивается доступ	—
10.	Иные сведения	—

4. Пояснения к сведениям об уточняемом земельном участке с кадастровым номером 05:44:000036:311 :

1.	—

1. Сведения о характерных точках границ уточняемого земельного участка с кадастровым номером 05:44:000036:312

Система координат МСК-05 **Зона №** 1

Обозначение характерных точек границ	Координаты, м				Метод определения координат	Формулы, примененные для расчета средней квадратической погрешности определения координат характерных точек границ (M_t), с подставленными в такие формулы значениями и итоговые (вычисленные) значения M_t, м	Описание закрепления точки
	содержатся в Едином государственном реестре недвижимости		определены в результате выполнения комплексных кадастровых работ				
	X	Y	X	Y			
1	2	3	4	5	6	7	8
н24У	—	—	197410,60	316729,46	Метод спутниковых геодезических измерений (определений)	$M_t = \sqrt{\frac{\Delta^2}{n}}$	—

КАРТА-ПЛАН ТЕРРИТОРИИ

Сведения об уточняемых земельных участках, необходимые для исправления реестровых ошибок в сведениях о местоположении их границ

н25У	—	—	197399,29	316753,36	Метод спутниковых геодезических измерений (определений)	$M_t = \sqrt{\frac{\Delta^2}{n}}$	—
н26У	—	—	197382,55	316746,28	Метод спутниковых геодезических измерений (определений)	$M_t = \sqrt{\frac{\Delta^2}{n}}$	—
н27У	—	—	197394,93	316721,81	Метод спутниковых геодезических измерений (определений)	$M_t = \sqrt{\frac{\Delta^2}{n}}$	—
56	197399,52	316752,81	—	—	Метод спутниковых геодезических измерений (определений)	$M_t = \sqrt{\frac{\Delta^2}{n}}$	—
59	197384,02	316746,59	—	—	Метод спутниковых геодезических измерений (определений)	$M_t = \sqrt{\frac{\Delta^2}{n}}$	—
58	197396,70	316721,42	—	—	Метод спутниковых геодезических измерений (определений)	$M_t = \sqrt{\frac{\Delta^2}{n}}$	—
57	197411,10	316728,36	—	—	Метод спутниковых геодезических измерений (определений)	$M_t = \sqrt{\frac{\Delta^2}{n}}$	—
н24У	—	—	197410,60	316729,46	Метод спутниковых геодезических измерений (определений)	$M_t = \sqrt{\frac{\Delta^2}{n}}$	—

КАРТА-ПЛАН ТЕРРИТОРИИ

Сведения об уточняемых земельных участках, необходимые для исправления реестровых ошибок в сведениях о местоположении их границ

2. Сведения о частях границ уточняемого земельного участка с кадастровым номером 05:44:000036:312

Обозначение части границ		Горизонтальное проложение (S), м	Описание прохождения части границ	Сведения о согласовании местоположения границ(согласовано/спорное)
от т.	до т.			
1	2	3	4	5
н24У	н25У	26,44	—	согласовано
н25У	н26У	18,18	—	согласовано
н26У	н27У	27,42	—	согласовано
н27У	н24У	17,44	—	согласовано

3. Характеристики уточняемого земельного участка с кадастровым номером 05:44:000036:312

№ п/п	Наименование характеристик земельного участка	Значение характеристики
1	2	3
1.	Сведения об адресе земельного участка	Республика Дагестан, г. Буйнакск, ул. Ломоносова № 268 (уникальный номер в ГАР: 74eb4420-25ca-4237-8d0b-c1a99d2fb2b2)
1.1.	Сведения об ином месте нахождения земельного участка, не являющегося объектом адресации, в структурированном виде	—
1.2.	Дополнительные сведения о месте нахождения земельного участка	—
2.	Площадь земельного участка ± величина погрешности определения(вычисления) площади (**Р ± ΔР**), **м^2**	479±7
3.	Формула, примененная для вычисления предельной погрешности определения площади земельного участка, с подставленными значениями и итоговые (вычисленные) значения (**ΔР**), м2	$\Delta P = 3,5 \cdot M_t \cdot \sqrt{P_{док}} = 3,5 \cdot 0,10 \cdot \sqrt{452} = 7$
4.	Площадь земельного участка согласно сведениям Единого государственного реестра недвижимости (**Ркад**), **м^2**	452
5.	Оценка расхождения **Р** и **Ркад (Р – Ркад), м^2**	27
6.	Предельный минимальный и максимальный размеры земельного участка (**Рмин и Рмакс), м^2**	—
7.	Кадастровый или иной государственный учетный номер (инвентарный) здания, сооружения, объекта незавершенного строительства, расположенного на земельном участке	05:44:000036:659, 05:44:000036:816
8.	Вид (виды) разрешенного использования	Под жилую застройку Индивидуальную
8.1.	Дополнительные сведения об использовании земельного участка	—
9.	Сведения о земельных участках (землях общего пользования, территории	—

КАРТА-ПЛАН ТЕРРИТОРИИ

Сведения об уточняемых земельных участках, необходимые для исправления реестровых ошибок в сведениях о местоположении их границ

1	2	3
	общего пользования), посредством которых обеспечивается доступ	
10.	Иные сведения	—

4. Пояснения к сведениям об уточняемом земельном участке с кадастровым номером 05:44:000036:312 :

1.	—

1. Сведения о характерных точках границ уточняемого земельного участка с кадастровым номером 05:44:000036:313

Система координат МСК-05 **Зона №** 1

Обозначение характерных точек границ	Координаты, м				Метод определения координат	Формулы, примененные для расчета средней квадратической погрешности определения координат характерных точек границ (M_t), с подставленными в такие формулы значениями и итоговые (вычисленные) значения M_t, м	Описание закрепления точки
	содержатся в Едином государственном реестре недвижимости		определены в результате выполнения комплексных кадастровых работ				
	X	Y	X	Y			
1	2	3	4	5	6	7	8
н192У	—	—	197893,42	316989,06	Метод спутниковых геодезических измерений (определений)	$M_t = \sqrt{\frac{\Delta^2}{n}}$	—
н193У	—	—	197901,65	317002,23	Метод спутниковых геодезических измерений (определений)	$M_t = \sqrt{\frac{\Delta^2}{n}}$	—
н194У	—	—	197893,32	317007,12	Метод спутниковых геодезических измерений (определений)	$M_t = \sqrt{\frac{\Delta^2}{n}}$	—
н195У	—	—	197871,55	317016,45	Метод спутниковых геодезических измерений (определений)	$M_t = \sqrt{\frac{\Delta^2}{n}}$	—

КАРТА-ПЛАН ТЕРРИТОРИИ

Сведения об уточняемых земельных участках, необходимые для исправления реестровых ошибок в сведениях о местоположении их границ

н196У	—	—	197864,27	316996,94	Метод спутниковых геодезических измерений (определений)	$M_t = \sqrt{\frac{\Delta^2}{n}}$	—
н197У	—	—	197880,29	316989,25	Метод спутниковых геодезических измерений (определений)	$M_t = \sqrt{\frac{\Delta^2}{n}}$	—
н198У	—	—	197882,04	316993,47	Метод спутниковых геодезических измерений (определений)	$M_t = \sqrt{\frac{\Delta^2}{n}}$	—
84	197874,06	317014,51	—	—	Метод спутниковых геодезических измерений (определений)	$M_t = \sqrt{\frac{\Delta^2}{n}}$	—
89	197864,59	316995,96	—	—	Метод спутниковых геодезических измерений (определений)	$M_t = \sqrt{\frac{\Delta^2}{n}}$	—
88	197879,63	316986,49	—	—	Метод спутниковых геодезических измерений (определений)	$M_t = \sqrt{\frac{\Delta^2}{n}}$	—
87	197881,53	316990,65	—	—	Метод спутниковых геодезических измерений (определений)	$M_t = \sqrt{\frac{\Delta^2}{n}}$	—
86	197892,88	316985,49	—	—	Метод спутниковых геодезических измерений (определений)	$M_t = \sqrt{\frac{\Delta^2}{n}}$	—
85	197902,99	316997,57	—	—	Метод спутниковых геодезических	$M_t = \sqrt{\frac{\Delta^2}{n}}$	—

КАРТА-ПЛАН ТЕРРИТОРИИ

Сведения об уточняемых земельных участках, необходимые для исправления реестровых ошибок в сведениях о местоположении их границ

					измерений (определений)		
н192У		—	—	197893,42	316989,06	Метод спутниковых геодезических измерений (определений)	$M_t = \sqrt{\frac{\Delta^2}{n}}$	—

2. Сведения о частях границ уточняемого земельного участка с кадастровым номером 05:44:000036:313

Обозначение части границ		Горизонтальное проложение (S), м	Описание прохождения части границ	Сведения о согласовании местоположения границ(согласовано/спорное)
от т.	до т.			
1	2	3	4	5
н192У	н193У	15,53	—	согласовано
н193У	н194У	9,66	—	согласовано
н194У	н195У	23,69	—	согласовано
н195У	н196У	20,82	—	согласовано
н196У	н197У	17,77	—	согласовано
н197У	н198У	4,57	—	согласовано
н198У	н192У	12,20	—	согласовано

3. Характеристики уточняемого земельного участка с кадастровым номером 05:44:000036:313

№ п/п	Наименование характеристик земельного участка	Значение характеристики
1	2	3
1.	Сведения об адресе земельного участка	Республика Дагестан, г. Буйнакск, ул. 3-я Озерная №1а
1.1.	Сведения об ином месте нахождения земельного участка, не являющегося объектом адресации, в структурированном виде	—
1.2.	Дополнительные сведения о месте нахождения земельного участка	—
2.	Площадь земельного участка ± величина погрешности определения(вычисления) площади (**Р ± ΔР**), **м²**	605±9
3.	Формула, примененная для вычисления предельной погрешности определения площади земельного участка, с подставленными значениями и итоговые (вычисленные) значения (**ΔР**), м2	$\Delta P = 3,5 \cdot M_t \cdot \sqrt{P_{док}} = 3,5 \cdot 0,10 \cdot \sqrt{600} = 9$
4.	Площадь земельного участка согласно сведениям Единого государственного реестра недвижимости (**Ркад**), **м²**	600
5.	Оценка расхождения **Р** и **Ркад (Р – Ркад), м²**	5

КАРТА-ПЛАН ТЕРРИТОРИИ

Сведения об уточняемых земельных участках, необходимые для исправления реестровых ошибок в сведениях о местоположении их границ

1	2	3
6.	Предельный минимальный и максимальный размеры земельного участка (**Рмин и Рмакс), м^2**	—
7.	Кадастровый или иной государственный учетный номер (инвентарный) здания, сооружения, объекта незавершенного строительства, расположенного на земельном участке	—
8.	Вид (виды) разрешенного использования	Под жилую застройку Индивидуальную
8.1.	Дополнительные сведения об использовании земельного участка	—
9.	Сведения о земельных участках (землях общего пользования, территории общего пользования), посредством которых обеспечивается доступ	—
10.	Иные сведения	—

4. Пояснения к сведениям об уточняемом земельном участке с кадастровым номером 05:44:000036:313 :

1.	—

1. Сведения о характерных точках границ уточняемого земельного участка с кадастровым номером 05:44:000036:315

Система координат МСК-05 **Зона № 1**

Обозначение характерных точек границ	Координаты, м				Метод определения координат	Формулы, примененные для расчета средней квадратической погрешности определения координат характерных точек границ (M_t), с подставленными в такие формулы значениями и итоговые (вычисленные) значения M_t, м	Описание закрепления точки
	содержатся в Едином государственном реестре недвижимости		определены в результате выполнения комплексных кадастровых работ				
	X	Y	X	Y			
1	2	3	4	5	6	7	8
н35У	—	—	197487,50	316766,87	Метод спутниковых геодезических измерений (определений)	$M_t = \sqrt{\frac{\Delta^2}{n}}$	—
н36У	—	—	197495,70	316784,89	Метод спутниковых геодезических измерений (определений)	$M_t = \sqrt{\frac{\Delta^2}{n}}$	—

КАРТА-ПЛАН ТЕРРИТОРИИ

Сведения об уточняемых земельных участках, необходимые для исправления реестровых ошибок в сведениях о местоположении их границ

н37У	—	—	197470,98	316795,49	Метод спутниковых геодезических измерений (определений)	$M_t = \sqrt{\frac{\Delta^2}{n}}$	—
н38У	—	—	197467,96	316793,52	Метод спутниковых геодезических измерений (определений)	$M_t = \sqrt{\frac{\Delta^2}{n}}$	—
н39У	—	—	197458,00	316784,90	Метод спутниковых геодезических измерений (определений)	$M_t = \sqrt{\frac{\Delta^2}{n}}$	—
н40У	—	—	197454,62	316783,04	Метод спутниковых геодезических измерений (определений)	$M_t = \sqrt{\frac{\Delta^2}{n}}$	—
77	197497,56	316784,76	—	—	Метод спутниковых геодезических измерений (определений)	$M_t = \sqrt{\frac{\Delta^2}{n}}$	—
78	197472,92	316795,44	—	—	Метод спутниковых геодезических измерений (определений)	$M_t = \sqrt{\frac{\Delta^2}{n}}$	—
79	197470,56	316792,83	—	—	Метод спутниковых геодезических измерений (определений)	$M_t = \sqrt{\frac{\Delta^2}{n}}$	—
80	197470,32	316793,19	—	—	Метод спутниковых геодезических измерений (определений)	$M_t = \sqrt{\frac{\Delta^2}{n}}$	—
81	197458,00	316784,90	—	—	Метод спутниковых геодезических	$M_t = \sqrt{\frac{\Delta^2}{n}}$	—

КАРТА-ПЛАН ТЕРРИТОРИИ

Сведения об уточняемых земельных участках, необходимые для исправления реестровых ошибок в сведениях о местоположении их границ

					измерений (определений)		
82	197458,21	316782,45	—	—	Метод спутниковых геодезических измерений (определений)	$M_t = \sqrt{\frac{\Delta^2}{n}}$	—
83	197489,24	316766,77	—	—	Метод спутниковых геодезических измерений (определений)	$M_t = \sqrt{\frac{\Delta^2}{n}}$	—
н35У	—	—	197487,50	316766,87	Метод спутниковых геодезических измерений (определений)	$M_t = \sqrt{\frac{\Delta^2}{n}}$	—

2. Сведения о частях границ уточняемого земельного участка с кадастровым номером 05:44:000036:315

Обозначение части границ		Горизонтальное проложение (S), м	Описание прохождения части границ	Сведения о согласовании местоположения границ(согласовано/спорное)
от т.	до т.			
1	2	3	4	5
н35У	н36У	19,80	—	согласовано
н36У	н37У	26,90	—	согласовано
н37У	н38У	3,61	—	согласовано
н38У	н39У	13,17	—	согласовано
н39У	н40У	3,86	—	согласовано
н40У	н35У	36,64	—	согласовано

3. Характеристики уточняемого земельного участка с кадастровым номером 05:44:000036:315

№ п/п	Наименование характеристик земельного участка	Значение характеристики
1	2	3
1.	Сведения об адресе земельного участка	Российская Федерация, Республика Дагестан, г.о. город Буйнакск, г Буйнакск, ул Ломоносова, з/у 254
1.1.	Сведения об ином месте нахождения земельного участка, не являющегося объектом адресации, в структурированном виде	—
1.2.	Дополнительные сведения о месте нахождения земельного участка	—

КАРТА-ПЛАН ТЕРРИТОРИИ

Сведения об уточняемых земельных участках, необходимые для исправления реестровых ошибок в сведениях о местоположении их границ

1	2	3
2.	Площадь земельного участка ± величина погрешности определения(вычисления) площади (**Р ± ΔР**), **м²**	600±9
3.	Формула, примененная для вычисления предельной погрешности определения площади земельного участка, с подставленными значениями и итоговые (вычисленные) значения (**ΔР**), м2	$\Delta P = 3,5 \cdot M_t \cdot \sqrt{P_{док}} = 3,5 \cdot 0,10 \cdot \sqrt{600} = 9$
4.	Площадь земельного участка согласно сведениям Единого государственного реестра недвижимости (**Ркад**), **м²**	600
5.	Оценка расхождения **Р** и **Ркад (Р – Ркад), м²**	0
6.	Предельный минимальный и максимальный размеры земельного участка (**Рмин и Рмакс), м²**	—
7.	Кадастровый или иной государственный учетный номер (инвентарный) здания, сооружения, объекта незавершенного строительства, расположенного на земельном участке	—
8.	Вид (виды) разрешенного использования	Под жилую застройку
8.1.	Дополнительные сведения об использовании земельного участка	—
9.	Сведения о земельных участках (землях общего пользования, территории общего пользования), посредством которых обеспечивается доступ	—
10.	Иные сведения	—

4. Пояснения к сведениям об уточняемом земельном участке с кадастровым номером 05:44:000036:315 :

1.	—

1. Сведения о характерных точках границ уточняемого земельного участка с кадастровым номером 05:44:000036:316

Система координат МСК-05 **Зона №** 1

Обозначение характерных точек границ	Координаты, м				Метод определения координат	Формулы, примененные для расчета средней квадратической погрешности определения координат характерных точек границ (M_t), с подставленными в такие формулы значениями и итоговые (вычисленные) значения M_t, м	Описание закрепления точки
	содержатся в Едином государственном реестре недвижимости		определены в результате выполнения комплексных кадастровых работ				
	X	Y	X	Y			
1	2	3	4	5	6	7	8

КАРТА-ПЛАН ТЕРРИТОРИИ

Сведения об уточняемых земельных участках, необходимые для исправления реестровых ошибок в сведениях о местоположении их границ

н380У	—	—	197827,94	317278,05	Метод спутниковых геодезических измерений (определений)	$M_t = \sqrt{\frac{\Delta^2}{n}}$	—
н381У	—	—	197836,32	317290,21	Метод спутниковых геодезических измерений (определений)	$M_t = \sqrt{\frac{\Delta^2}{n}}$	—
н382У	—	—	197805,24	317314,24	Метод спутниковых геодезических измерений (определений)	$M_t = \sqrt{\frac{\Delta^2}{n}}$	—
н383У	—	—	197801,65	317313,14	Метод спутниковых геодезических измерений (определений)	$M_t = \sqrt{\frac{\Delta^2}{n}}$	—
н384У	—	—	197795,61	317303,19	Метод спутниковых геодезических измерений (определений)	$M_t = \sqrt{\frac{\Delta^2}{n}}$	—
н385У	—	—	197797,90	317301,40	Метод спутниковых геодезических измерений (определений)	$M_t = \sqrt{\frac{\Delta^2}{n}}$	—
141	197805,24	317314,24	—	—	Метод спутниковых геодезических измерений (определений)	$M_t = \sqrt{\frac{\Delta^2}{n}}$	—
144	197798,67	317302,59	—	—	Метод спутниковых геодезических измерений (определений)	$M_t = \sqrt{\frac{\Delta^2}{n}}$	—
143	197826,59	317276,55	—	—	Метод спутниковых геодезических	$M_t = \sqrt{\frac{\Delta^2}{n}}$	—

КАРТА-ПЛАН ТЕРРИТОРИИ

Сведения об уточняемых земельных участках, необходимые для исправления реестровых ошибок в сведениях о местоположении их границ

					измерений (определений)		
142	197838,55	317288,44	—	—	Метод спутниковых геодезических измерений (определений)	$M_t = \sqrt{\frac{\Delta^2}{n}}$	—
н380У	—	—	197827,94	317278,05	Метод спутниковых геодезических измерений (определений)	$M_t = \sqrt{\frac{\Delta^2}{n}}$	—

2. Сведения о частях границ уточняемого земельного участка с кадастровым номером 05:44:000036:316

Обозначение части границ		Горизонтальное проложение (S), м	Описание прохождения части границ	Сведения о согласовании местоположения границ(согласовано/спорное)
от т.	до т.			
1	2	3	4	5
н380У	н381У	14,77	—	согласовано
н381У	н382У	39,29	—	согласовано
н382У	н383У	3,75	—	согласовано
н383У	н384У	11,64	—	согласовано
н384У	н385У	2,91	—	согласовано
н385У	н380У	38,05	—	согласовано

3. Характеристики уточняемого земельного участка с кадастровым номером 05:44:000036:316

№ п/п	Наименование характеристик земельного участка	Значение характеристики
1	2	3
1.	Сведения об адресе земельного участка	—
1.1.	Сведения об ином месте нахождения земельного участка, не являющегося объектом адресации, в структурированном виде	Республика Дагестан, г. Буйнакск, с/т. "Дружба"
1.2.	Дополнительные сведения о месте нахождения земельного участка	—
2.	Площадь земельного участка ± величина погрешности определения(вычисления) площади (**Р ± ΔР**), **м^2**	604±9
3.	Формула, примененная для вычисления предельной погрешности определения площади земельного участка, с подставленными значениями и итоговые (вычисленные) значения (**ΔР**), м2	$\Delta P = 3{,}5 \cdot M_t \cdot \sqrt{P_{док}} = 3{,}5 \cdot 0{,}10 \cdot \sqrt{600} = 9$

КАРТА-ПЛАН ТЕРРИТОРИИ

Сведения об уточняемых земельных участках, необходимые для исправления реестровых ошибок в сведениях о местоположении их границ

1	2	3
4.	Площадь земельного участка согласно сведениям Единого государственного реестра недвижимости (**Ркад**), **м²**	600
5.	Оценка расхождения **Р** и **Ркад (Р – Ркад), м²**	4
6.	Предельный минимальный и максимальный размеры земельного участка (**Рмин и Рмакс), м²**	—
7.	Кадастровый или иной государственный учетный номер (инвентарный) здания, сооружения, объекта незавершенного строительства, расположенного на земельном участке	—
8.	Вид (виды) разрешенного использования	Под жилую застройку Индивидуальную
8.1.	Дополнительные сведения об использовании земельного участка	—
9.	Сведения о земельных участках (землях общего пользования, территории общего пользования), посредством которых обеспечивается доступ	—
10.	Иные сведения	—

4. Пояснения к сведениям об уточняемом земельном участке с кадастровым номером 05:44:000036:316 :

1.	—

1. Сведения о характерных точках границ уточняемого земельного участка с кадастровым номером 05:44:000036:317

Система координат МСК-05 **Зона №** 1

Обозначение характерных точек границ	Координаты, м				Метод определения координат	Формулы, примененные для расчета средней квадратической погрешности определения координат характерных точек границ (M_t), с подставленными в такие формулы значениями и итоговые (вычисленные) значения M_t, м	Описание закрепления точки
	содержатся в Едином государственном реестре недвижимости		определены в результате выполнения комплексных кадастровых работ				
	X	Y	X	Y			
1	2	3	4	5	6	7	8
н452У	—	—	197777,52	316850,16	Метод спутниковых геодезических измерений (определений)	$M_t = \sqrt{\frac{\Delta^2}{n}}$	—

КАРТА-ПЛАН ТЕРРИТОРИИ

Сведения об уточняемых земельных участках, необходимые для исправления реестровых ошибок в сведениях о местоположении их границ

н468У	—	—	197787,48	316884,39	Метод спутниковых геодезических измерений (определений)	$M_t = \sqrt{\frac{\Delta^2}{n}}$	—
н469У	—	—	197773,74	316893,18	Метод спутниковых геодезических измерений (определений)	$M_t = \sqrt{\frac{\Delta^2}{n}}$	—
н453У	—	—	197760,93	316853,88	Метод спутниковых геодезических измерений (определений)	$M_t = \sqrt{\frac{\Delta^2}{n}}$	—
90	197772,72	316886,35	—	—	Метод спутниковых геодезических измерений (определений)	$M_t = \sqrt{\frac{\Delta^2}{n}}$	—
93	197760,93	316853,88	—	—	Метод спутниковых геодезических измерений (определений)	$M_t = \sqrt{\frac{\Delta^2}{n}}$	—
92	197778,98	316849,10	—	—	Метод спутниковых геодезических измерений (определений)	$M_t = \sqrt{\frac{\Delta^2}{n}}$	—
91	197788,66	316880,60	—	—	Метод спутниковых геодезических измерений (определений)	$M_t = \sqrt{\frac{\Delta^2}{n}}$	—
н452У	—	—	197777,52	316850,16	Метод спутниковых геодезических измерений (определений)	$M_t = \sqrt{\frac{\Delta^2}{n}}$	—

КАРТА-ПЛАН ТЕРРИТОРИИ

Сведения об уточняемых земельных участках, необходимые для исправления реестровых ошибок в сведениях о местоположении их границ

2. Сведения о частях границ уточняемого земельного участка с кадастровым номером 05:44:000036:317

Обозначение части границ		Горизонтальное проложение (S), м	Описание прохождения части границ	Сведения о согласовании местоположения границ(согласовано/спорное)
от т.	до т.			
1	2	3	4	5
н452У	н468У	35,65	—	согласовано
н468У	н469У	16,31	—	согласовано
н469У	н453У	41,34	—	согласовано
н453У	н452У	17,00	—	согласовано

3. Характеристики уточняемого земельного участка с кадастровым номером 05:44:000036:317

№ п/п	Наименование характеристик земельного участка	Значение характеристики
1	2	3
1.	Сведения об адресе земельного участка	—
1.1.	Сведения об ином месте нахождения земельного участка, не являющегося объектом адресации, в структурированном виде	Республика Дагестан, г. Буйнакск, снт. "Дружба-2" уч.№75
1.2.	Дополнительные сведения о месте нахождения земельного участка	—
2.	Площадь земельного участка ± величина погрешности определения(вычисления) площади (**Р ± ΔР**), **м^2**	629±9
3.	Формула, примененная для вычисления предельной погрешности определения площади земельного участка, с подставленными значениями и итоговые (вычисленные) значения (**ΔР**), м2	$\Delta P = 3,5 \cdot M_t \cdot \sqrt{P_{док}} = 3,5 \cdot 0,10 \cdot \sqrt{600} = 9$
4.	Площадь земельного участка согласно сведениям Единого государственного реестра недвижимости (**Ркад**), **м^2**	600
5.	Оценка расхождения **Р** и **Ркад (Р – Ркад), м^2**	29
6.	Предельный минимальный и максимальный размеры земельного участка (**Рмин и Рмакс), м^2**	—
7.	Кадастровый или иной государственный учетный номер (инвентарный) здания, сооружения, объекта незавершенного строительства, расположенного на земельном участке	05:44:000036:906
8.	Вид (виды) разрешенного использования	Под жилую застройку Индивидуальную
8.1.	Дополнительные сведения об использовании земельного участка	—
9.	Сведения о земельных участках (землях общего пользования, территории общего пользования), посредством которых обеспечивается доступ	—

КАРТА-ПЛАН ТЕРРИТОРИИ

Сведения об уточняемых земельных участках, необходимые для исправления реестровых ошибок в сведениях о местоположении их границ

1	2	3
10.	Иные сведения	—

4. Пояснения к сведениям об уточняемом земельном участке с кадастровым номером 05:44:000036:317 :

1.	—

1. Сведения о характерных точках границ уточняемого земельного участка с кадастровым номером 05:44:000036:318

Система координат МСК-05 **Зона № 1**

Обозначение характерных точек границ	Координаты, м				Метод определения координат	Формулы, примененные для расчета средней квадратической погрешности определения координат характерных точек границ (M_t), с подставленными в такие формулы значениями и итоговые (вычисленные) значения M_t, м	Описание закрепления точки
	содержатся в Едином государственном реестре недвижимости		определены в результате выполнения комплексных кадастровых работ				
	X	Y	X	Y			
1	2	3	4	5	6	7	8
н199У	—	—	197882,96	316964,89	Метод спутниковых геодезических измерений (определений)	$M_t = \sqrt{\frac{\Delta^2}{n}}$	—
н200У	—	—	197890,82	316984,08	Метод спутниковых геодезических измерений (определений)	$M_t = \sqrt{\frac{\Delta^2}{n}}$	—
н197У	—	—	197880,29	316989,25	Метод спутниковых геодезических измерений (определений)	$M_t = \sqrt{\frac{\Delta^2}{n}}$	—
н201У	—	—	197864,28	316996,89	Метод спутниковых геодезических измерений (определений)	$M_t = \sqrt{\frac{\Delta^2}{n}}$	—

КАРТА-ПЛАН ТЕРРИТОРИИ

Сведения об уточняемых земельных участках, необходимые для исправления реестровых ошибок в сведениях о местоположении их границ

н202У	—	—	197857,55	316976,46	Метод спутниковых геодезических измерений (определений)	$M_t = \sqrt{\frac{\Delta^2}{n}}$	—
94	197857,87	316975,48	—	—	Метод спутниковых геодезических измерений (определений)	$M_t = \sqrt{\frac{\Delta^2}{n}}$	—
97	197881,60	316960,70	—	—	Метод спутниковых геодезических измерений (определений)	$M_t = \sqrt{\frac{\Delta^2}{n}}$	—
96	197889,72	316980,13	—	—	Метод спутниковых геодезических измерений (определений)	$M_t = \sqrt{\frac{\Delta^2}{n}}$	—
95	197864,60	316995,91	—	—	Метод спутниковых геодезических измерений (определений)	$M_t = \sqrt{\frac{\Delta^2}{n}}$	—
н199У	—	—	197882,96	316964,89	Метод спутниковых геодезических измерений (определений)	$M_t = \sqrt{\frac{\Delta^2}{n}}$	—

2. Сведения о частях границ уточняемого земельного участка с кадастровым номером 05:44:000036:318

Обозначение части границ		Горизонтальное проложение (S), м	Описание прохождения части границ	Сведения о согласовании местоположения границ(согласовано/спорное)
от т.	до т.			
1	2	3	4	5
н199У	н200У	20,74	—	согласовано
н200У	н197У	11,73	—	согласовано
н197У	н201У	17,74	—	согласовано
н201У	н202У	21,51	—	согласовано
н202У	н199У	27,92	—	согласовано

КАРТА-ПЛАН ТЕРРИТОРИИ

Сведения об уточняемых земельных участках, необходимые для исправления реестровых ошибок в сведениях о местоположении их границ

3. Характеристики уточняемого земельного участка с кадастровым номером 05:44:000036:318

№ п/п	Наименование характеристик земельного участка	Значение характеристики
1	2	3
1.	Сведения об адресе земельного участка	Республика Дагестан, г Буйнакск, ул. 3-я Озерная, д.3
1.1.	Сведения об ином месте нахождения земельного участка, не являющегося объектом адресации, в структурированном виде	—
1.2.	Дополнительные сведения о месте нахождения земельного участка	—
2.	Площадь земельного участка ± величина погрешности определения(вычисления) площади (**Р ± ΔР**), **м^2**	605±9
3.	Формула, примененная для вычисления предельной погрешности определения площади земельного участка, с подставленными значениями и итоговые (вычисленные) значения (**ΔР**), м2	$\Delta P = 3{,}5 \cdot M_t \cdot \sqrt{P_{док}} = 3{,}5 \cdot 0{,}10 \cdot \sqrt{600} = 9$
4.	Площадь земельного участка согласно сведениям Единого государственного реестра недвижимости (**Ркад**), **м^2**	600
5.	Оценка расхождения **Р** и **Ркад (Р – Ркад), м^2**	5
6.	Предельный минимальный и максимальный размеры земельного участка (**Рмин и Рмакс), м^2**	—
7.	Кадастровый или иной государственный учетный номер (инвентарный) здания, сооружения, объекта незавершенного строительства, расположенного на земельном участке	—
8.	Вид (виды) разрешенного использования	Для индивидуальной жилой застройки
8.1.	Дополнительные сведения об использовании земельного участка	—
9.	Сведения о земельных участках (землях общего пользования, территории общего пользования), посредством которых обеспечивается доступ	—
10.	Иные сведения	—

4. Пояснения к сведениям об уточняемом земельном участке с кадастровым номером 05:44:000036:318 :

1.	—

1. Сведения о характерных точках границ уточняемого земельного участка с кадастровым номером 05:44:000036:320

Система координат МСК-05 **Зона № 1**

КАРТА-ПЛАН ТЕРРИТОРИИ

Сведения об уточняемых земельных участках, необходимые для исправления реестровых ошибок в сведениях о местоположении их границ

Обозначение характерных точек границ	Координаты, м				Метод определения координат	Формулы, примененные для расчета средней квадратической погрешности определения координат характерных точек границ (M_t), с подставленными в такие формулы значениями и итоговые (вычисленные) значения M_t, м	Описание закрепления точки
	содержатся в Едином государственном реестре недвижимости		определены в результате выполнения комплексных кадастровых работ				
	X	Y	X	Y			
1	2	3	4	5	6	7	8
н949У	—	—	197759,17	317250,70	Метод спутниковых геодезических измерений (определений)	$M_t = \sqrt{\frac{\Delta^2}{n}}$	—
н950У	—	—	197766,38	317264,45	Метод спутниковых геодезических измерений (определений)	$M_t = \sqrt{\frac{\Delta^2}{n}}$	—
н951У	—	—	197739,28	317277,70	Метод спутниковых геодезических измерений (определений)	$M_t = \sqrt{\frac{\Delta^2}{n}}$	—
н952У	—	—	197731,93	317268,36	Метод спутниковых геодезических измерений (определений)	$M_t = \sqrt{\frac{\Delta^2}{n}}$	—
н953У	—	—	197740,70	317262,05	Метод спутниковых геодезических измерений (определений)	$M_t = \sqrt{\frac{\Delta^2}{n}}$	—
н954У	—	—	197739,50	317259,07	Метод спутниковых геодезических измерений (определений)	$M_t = \sqrt{\frac{\Delta^2}{n}}$	—

КАРТА-ПЛАН ТЕРРИТОРИИ

Сведения об уточняемых земельных участках, необходимые для исправления реестровых ошибок в сведениях о местоположении их границ

н955У	—	—	197729,04	317264,87	Метод спутниковых геодезических измерений (определений)	$M_t = \sqrt{\frac{\Delta^2}{n}}$	—
н956У	—	—	197726,09	317260,96	Метод спутниковых геодезических измерений (определений)	$M_t = \sqrt{\frac{\Delta^2}{n}}$	—
н957У	—	—	197737,43	317255,03	Метод спутниковых геодезических измерений (определений)	$M_t = \sqrt{\frac{\Delta^2}{n}}$	—
н958У	—	—	197735,59	317250,68	Метод спутниковых геодезических измерений (определений)	$M_t = \sqrt{\frac{\Delta^2}{n}}$	—
н959У	—	—	197740,48	317248,76	Метод спутниковых геодезических измерений (определений)	$M_t = \sqrt{\frac{\Delta^2}{n}}$	—
н212У	—	—	197738,51	317243,98	Метод спутниковых геодезических измерений (определений)	$M_t = \sqrt{\frac{\Delta^2}{n}}$	—
н210У	—	—	197752,06	317237,08	Метод спутниковых геодезических измерений (определений)	$M_t = \sqrt{\frac{\Delta^2}{n}}$	—
102	197767,29	317262,83	—	—	Метод спутниковых геодезических измерений (определений)	$M_t = \sqrt{\frac{\Delta^2}{n}}$	—
114	197754,89	317270,09	—	—	Метод спутниковых геодезических	$M_t = \sqrt{\frac{\Delta^2}{n}}$	—

КАРТА-ПЛАН ТЕРРИТОРИИ

Сведения об уточняемых земельных участках, необходимые для исправления реестровых ошибок в сведениях о местоположении их границ

					измерений (определений)		
113	197740,19	317276,95	—	—	Метод спутниковых геодезических измерений (определений)	$M_t = \sqrt{\frac{\Delta^2}{n}}$	—
112	197733,18	317267,70	—	—	Метод спутниковых геодезических измерений (определений)	$M_t = \sqrt{\frac{\Delta^2}{n}}$	—
111	197741,23	317260,80	—	—	Метод спутниковых геодезических измерений (определений)	$M_t = \sqrt{\frac{\Delta^2}{n}}$	—
110	197740,07	317258,20	—	—	Метод спутниковых геодезических измерений (определений)	$M_t = \sqrt{\frac{\Delta^2}{n}}$	—
109	197728,73	317264,51	—	—	Метод спутниковых геодезических измерений (определений)	$M_t = \sqrt{\frac{\Delta^2}{n}}$	—
108	197726,08	317261,11	—	—	Метод спутниковых геодезических измерений (определений)	$M_t = \sqrt{\frac{\Delta^2}{n}}$	—
107	197739,42	317253,85	—	—	Метод спутниковых геодезических измерений (определений)	$M_t = \sqrt{\frac{\Delta^2}{n}}$	—
106	197737,26	317249,06	—	—	Метод спутниковых геодезических измерений (определений)	$M_t = \sqrt{\frac{\Delta^2}{n}}$	—

КАРТА-ПЛАН ТЕРРИТОРИИ

Сведения об уточняемых земельных участках, необходимые для исправления реестровых ошибок в сведениях о местоположении их границ

105	197742,22	317247,85	—	—	Метод спутниковых геодезических измерений (определений)	$M_t = \sqrt{\frac{\Delta^2}{n}}$	—
104	197739,86	317243,70	—	—	Метод спутниковых геодезических измерений (определений)	$M_t = \sqrt{\frac{\Delta^2}{n}}$	—
103	197753,20	317236,03	—	—	Метод спутниковых геодезических измерений (определений)	$M_t = \sqrt{\frac{\Delta^2}{n}}$	—
н949У	—	—	197759,17	317250,70	Метод спутниковых геодезических измерений (определений)	$M_t = \sqrt{\frac{\Delta^2}{n}}$	—

2. Сведения о частях границ уточняемого земельного участка с кадастровым номером 05:44:000036:320

Обозначение части границ		Горизонтальное проложение (S), м	Описание прохождения части границ	Сведения о согласовании местоположения границ(согласовано/спорное)
от т.	до т.			
1	2	3	4	5
н949У	н950У	15,53	—	согласовано
н950У	н951У	30,17	—	согласовано
н951У	н952У	11,89	—	согласовано
н952У	н953У	10,80	—	согласовано
н953У	н954У	3,21	—	согласовано
н954У	н955У	11,96	—	согласовано
н955У	н956У	4,90	—	согласовано
н956У	н957У	12,80	—	согласовано
н957У	н958У	4,72	—	согласовано
н958У	н959У	5,25	—	согласовано
н959У	н212У	5,17	—	согласовано
н212У	н210У	15,21	—	согласовано
н210У	н949У	15,36	—	согласовано

КАРТА-ПЛАН ТЕРРИТОРИИ

Сведения об уточняемых земельных участках, необходимые для исправления реестровых ошибок в сведениях о местоположении их границ

3. Характеристики уточняемого земельного участка с кадастровым номером 05:44:000036:320

№ п/п	Наименование характеристик земельного участка	Значение характеристики
1	2	3
1.	Сведения об адресе земельного участка	Российская Федерация, Республика Дагестан, г Буйнакск, ул Ломоносова 216 (уникальный номер в ГАР: fab58303-fb09-422e-aeb7-6fdb5dfe7941)
1.1.	Сведения об ином месте нахождения земельного участка, не являющегося объектом адресации, в структурированном виде	—
1.2.	Дополнительные сведения о месте нахождения земельного участка	—
2.	Площадь земельного участка ± величина погрешности определения(вычисления) площади (**Р ± ΔР**), **м^2**	809±10
3.	Формула, примененная для вычисления предельной погрешности определения площади земельного участка, с подставленными значениями и итоговые (вычисленные) значения (**ΔР**), м2	$\Delta P = 3{,}5 \cdot M_t \cdot \sqrt{P_{док}} = 3{,}5 \cdot 0{,}10 \cdot \sqrt{809} = 10$
4.	Площадь земельного участка согласно сведениям Единого государственного реестра недвижимости (**Ркад**), **м^2**	809
5.	Оценка расхождения **Р** и **Ркад (Р – Ркад), м^2**	0
6.	Предельный минимальный и максимальный размеры земельного участка (**Рмин и Рмакс), м^2**	—
7.	Кадастровый или иной государственный учетный номер (инвентарный) здания, сооружения, объекта незавершенного строительства, расположенного на земельном участке	05:44:000036:813
8.	Вид (виды) разрешенного использования	Под жилую застройку Индивидуальную
8.1.	Дополнительные сведения об использовании земельного участка	—
9.	Сведения о земельных участках (землях общего пользования, территории общего пользования), посредством которых обеспечивается доступ	—
10.	Иные сведения	—

4. Пояснения к сведениям об уточняемом земельном участке с кадастровым номером 05:44:000036:320 :

1.	—

1. Сведения о характерных точках границ уточняемого земельного участка с кадастровым номером 05:44:000036:321

Система координат МСК-05 **Зона №** 1

КАРТА-ПЛАН ТЕРРИТОРИИ

Сведения об уточняемых земельных участках, необходимые для исправления реестровых ошибок в сведениях о местоположении их границ

Обозначение характерных точек границ	Координаты, м				Метод определения координат	Формулы, примененные для расчета средней квадратической погрешности определения координат характерных точек границ (M_t), с подставленными в такие формулы значениями и итоговые (вычисленные) значения M_t, м	Описание закрепления точки
	содержатся в Едином государственном реестре недвижимости		определены в результате выполнения комплексных кадастровых работ				
	X	Y	X	Y			
1	2	3	4	5	6	7	8
н522У	—	—	198514,01	317927,86	Метод спутниковых геодезических измерений (определений)	$M_t = \sqrt{\frac{\Delta^2}{n}}$	—
н523У	—	—	198526,52	317943,29	Метод спутниковых геодезических измерений (определений)	$M_t = \sqrt{\frac{\Delta^2}{n}}$	—
н524У	—	—	198489,65	317973,13	Метод спутниковых геодезических измерений (определений)	$M_t = \sqrt{\frac{\Delta^2}{n}}$	—
н525У	—	—	198477,19	317957,65	Метод спутниковых геодезических измерений (определений)	$M_t = \sqrt{\frac{\Delta^2}{n}}$	—
98	198514,01	317927,86	—	—	Метод спутниковых геодезических измерений (определений)	$M_t = \sqrt{\frac{\Delta^2}{n}}$	—
99	198526,52	317943,29	—	—	Метод спутниковых геодезических измерений (определений)	$M_t = \sqrt{\frac{\Delta^2}{n}}$	—

КАРТА-ПЛАН ТЕРРИТОРИИ

Сведения об уточняемых земельных участках, необходимые для исправления реестровых ошибок в сведениях о местоположении их границ

100	198489,65	317973,13	—	—	Метод спутниковых геодезических измерений (определений)	$M_t = \sqrt{\frac{\Delta^2}{n}}$	—
101	198477,19	317957,65	—	—	Метод спутниковых геодезических измерений (определений)	$M_t = \sqrt{\frac{\Delta^2}{n}}$	—
н522У	—	—	198514,01	317927,86	Метод спутниковых геодезических измерений (определений)	$M_t = \sqrt{\frac{\Delta^2}{n}}$	—

2. Сведения о частях границ уточняемого земельного участка с кадастровым номером 05:44:000036:321

Обозначение части границ		Горизонтальное проложение (S), м	Описание прохождения части границ	Сведения о согласовании местоположения границ(согласовано/спорное)
от т.	до т.			
1	2	3	4	5
н522У	н523У	19,86	—	согласовано
н523У	н524У	47,43	—	согласовано
н524У	н525У	19,87	—	согласовано
н525У	н522У	47,36	—	согласовано

3. Характеристики уточняемого земельного участка с кадастровым номером 05:44:000036:321

№ п/п	Наименование характеристик земельного участка	Значение характеристики
1	2	3
1.	Сведения об адресе земельного участка	Российская Федерация, Республика Дагестан, г.о. город Буйнакск, г Буйнакск, ул Юго-Западная, з/у 8а
1.1.	Сведения об ином месте нахождения земельного участка, не являющегося объектом адресации, в структурированном виде	—
1.2.	Дополнительные сведения о месте нахождения земельного участка	—
2.	Площадь земельного участка ± величина погрешности определения(вычисления) площади (**Р ± ΔР**), **м²**	942±11
3.	Формула, примененная для вычисления предельной погрешности определения площади земельного участка, с подставленными значениями и итоговые (вычисленные) значения (**ΔР**), м2	$\Delta P = 3{,}5 \cdot M_t \cdot \sqrt{P_{док}} = 3{,}5 \cdot 0{,}10 \cdot \sqrt{940} = 11$

КАРТА-ПЛАН ТЕРРИТОРИИ

Сведения об уточняемых земельных участках, необходимые для исправления реестровых ошибок в сведениях о местоположении их границ

1	2	3
4.	Площадь земельного участка согласно сведениям Единого государственного реестра недвижимости (**Ркад**), **м²**	940
5.	Оценка расхождения **Р** и **Ркад (Р – Ркад), м²**	2
6.	Предельный минимальный и максимальный размеры земельного участка (**Рмин и Рмакс), м²**	—
7.	Кадастровый или иной государственный учетный номер (инвентарный) здания, сооружения, объекта незавершенного строительства, расположенного на земельном участке	05:44:000036:868
8.	Вид (виды) разрешенного использования	Под жилую застройку Индивидуальную
8.1.	Дополнительные сведения об использовании земельного участка	—
9.	Сведения о земельных участках (землях общего пользования, территории общего пользования), посредством которых обеспечивается доступ	—
10.	Иные сведения	—

4. Пояснения к сведениям об уточняемом земельном участке с кадастровым номером 05:44:000036:321 :

1.	—

1. Сведения о характерных точках границ уточняемого земельного участка с кадастровым номером 05:44:000036:322

Система координат МСК-05 **Зона №** 1

Обозначение характерных точек границ	Координаты, м				Метод определения координат	Формулы, примененные для расчета средней квадратической погрешности определения координат характерных точек границ (M_t), с подставленными в такие формулы значениями и итоговые (вычисленные) значения M_t, м	Описание закрепления точки
	содержатся в Едином государственном реестре недвижимости		определены в результате выполнения комплексных кадастровых работ				
	X	Y	X	Y			
1	2	3	4	5	6	7	8
н947У	—	—	197772,77	317210,06	Метод спутниковых геодезических измерений (определений)	$M_t = \sqrt{\frac{\Delta^2}{n}}$	—

КАРТА-ПЛАН ТЕРРИТОРИИ

Сведения об уточняемых земельных участках, необходимые для исправления реестровых ошибок в сведениях о местоположении их границ

н948У	—	—	197779,60	317224,09	Метод спутниковых геодезических измерений (определений)	$M_t = \sqrt{\frac{\Delta^2}{n}}$	—
н210У	—	—	197752,06	317237,08	Метод спутниковых геодезических измерений (определений)	$M_t = \sqrt{\frac{\Delta^2}{n}}$	—
н209У	—	—	197745,41	317223,35	Метод спутниковых геодезических измерений (определений)	$M_t = \sqrt{\frac{\Delta^2}{n}}$	—
115	197772,77	317210,06	—	—	Метод спутниковых геодезических измерений (определений)	$M_t = \sqrt{\frac{\Delta^2}{n}}$	—
116	197779,78	317223,71	—	—	Метод спутниковых геодезических измерений (определений)	$M_t = \sqrt{\frac{\Delta^2}{n}}$	—
103	197753,20	317236,03	—	—	Метод спутниковых геодезических измерений (определений)	$M_t = \sqrt{\frac{\Delta^2}{n}}$	—
117	197745,79	317222,84	—	—	Метод спутниковых геодезических измерений (определений)	$M_t = \sqrt{\frac{\Delta^2}{n}}$	—
н947У	—	—	197772,77	317210,06	Метод спутниковых геодезических измерений (определений)	$M_t = \sqrt{\frac{\Delta^2}{n}}$	—

КАРТА-ПЛАН ТЕРРИТОРИИ

Сведения об уточняемых земельных участках, необходимые для исправления реестровых ошибок в сведениях о местоположении их границ

2. Сведения о частях границ уточняемого земельного участка с кадастровым номером 05:44:000036:322

Обозначение части границ		Горизонтальное проложение (S), м	Описание прохождения части границ	Сведения о согласовании местоположения границ(согласовано/спорное)
от т.	до т.			
1	2	3	4	5
н947У	н948У	15,60	—	согласовано
н948У	н210У	30,45	—	согласовано
н210У	н209У	15,26	—	согласовано
н209У	н947У	30,42	—	согласовано

3. Характеристики уточняемого земельного участка с кадастровым номером 05:44:000036:322

№ п/п	Наименование характеристик земельного участка	Значение характеристики
1	2	3
1.	Сведения об адресе земельного участка	—
1.1.	Сведения об ином месте нахождения земельного участка, не являющегося объектом адресации, в структурированном виде	Республика Дагестан, г. Буйнакск, ул. Лесная
1.2.	Дополнительные сведения о месте нахождения земельного участка	—
2.	Площадь земельного участка ± величина погрешности определения(вычисления) площади (**Р ± ΔР**), **м^2**	470±7
3.	Формула, примененная для вычисления предельной погрешности определения площади земельного участка, с подставленными значениями и итоговые (вычисленные) значения (**ΔР**), м2	$\Delta P = 3{,}5 \cdot M_t \cdot \sqrt{P_{док}} = 3{,}5 \cdot 0{,}10 \cdot \sqrt{450} = 7$
4.	Площадь земельного участка согласно сведениям Единого государственного реестра недвижимости (**Ркад**), **м^2**	450
5.	Оценка расхождения **Р** и **Ркад (Р – Ркад), м^2**	20
6.	Предельный минимальный и максимальный размеры земельного участка (**Рмин и Рмакс), м^2**	—
7.	Кадастровый или иной государственный учетный номер (инвентарный) здания, сооружения, объекта незавершенного строительства, расположенного на земельном участке	—
8.	Вид (виды) разрешенного использования	Под строительство жилого дома
8.1.	Дополнительные сведения об использовании земельного участка	—
9.	Сведения о земельных участках (землях общего пользования, территории общего пользования), посредством которых обеспечивается доступ	—

КАРТА-ПЛАН ТЕРРИТОРИИ

Сведения об уточняемых земельных участках, необходимые для исправления реестровых ошибок в сведениях о местоположении их границ

1	2	3
10.	Иные сведения	—

4. Пояснения к сведениям об уточняемом земельном участке с кадастровым номером 05:44:000036:322 :

1.	—

1. Сведения о характерных точках границ уточняемого земельного участка с кадастровым номером 05:44:000036:323

Система координат МСК-05 **Зона № 1**

Обозначение характерных точек границ	Координаты, м				Метод определения координат	Формулы, примененные для расчета средней квадратической погрешности определения координат характерных точек границ (M_t), с подставленными в такие формулы значениями и итоговые (вычисленные) значения M_t, м	Описание закрепления точки
	содержатся в Едином государственном реестре недвижимости		определены в результате выполнения комплексных кадастровых работ				
	X	Y	X	Y			
1	2	3	4	5	6	7	8
н304У	—	—	198285,45	317559,45	Метод спутниковых геодезических измерений (определений)	$M_t = \sqrt{\frac{\Delta^2}{n}}$	—
н305У	—	—	198303,41	317578,43	Метод спутниковых геодезических измерений (определений)	$M_t = \sqrt{\frac{\Delta^2}{n}}$	—
н280У	—	—	198286,14	317594,65	Метод спутниковых геодезических измерений (определений)	$M_t = \sqrt{\frac{\Delta^2}{n}}$	—
н279У	—	—	198269,02	317574,17	Метод спутниковых геодезических измерений (определений)	$M_t = \sqrt{\frac{\Delta^2}{n}}$	—

КАРТА-ПЛАН ТЕРРИТОРИИ

Сведения об уточняемых земельных участках, необходимые для исправления реестровых ошибок в сведениях о местоположении их границ

62	198285,10	317559,10	—	—	Метод спутниковых геодезических измерений (определений)	$M_t = \sqrt{\frac{\Delta^2}{n}}$	—
63	198302,87	317577,88	—	—	Метод спутниковых геодезических измерений (определений)	$M_t = \sqrt{\frac{\Delta^2}{n}}$	—
126	198286,14	317594,65	—	—	Метод спутниковых геодезических измерений (определений)	$M_t = \sqrt{\frac{\Delta^2}{n}}$	—
127	198269,02	317574,17	—	—	Метод спутниковых геодезических измерений (определений)	$M_t = \sqrt{\frac{\Delta^2}{n}}$	—
н304У	—	—	198285,45	317559,45	Метод спутниковых геодезических измерений (определений)	$M_t = \sqrt{\frac{\Delta^2}{n}}$	—

2. Сведения о частях границ уточняемого земельного участка с кадастровым номером 05:44:000036:323

Обозначение части границ		Горизонтальное проложение (S), м	Описание прохождения части границ	Сведения о согласовании местоположения границ(согласовано/спорное)
от т.	до т.			
1	2	3	4	5
н304У	н305У	26,13	—	согласовано
н305У	н280У	23,69	—	согласовано
н280У	н279У	26,69	—	согласовано
н279У	н304У	22,06	—	согласовано

3. Характеристики уточняемого земельного участка с кадастровым номером 05:44:000036:323

№ п/п	Наименование характеристик земельного участка	Значение характеристики
1	2	3
1.	Сведения об адресе земельного участка	—
1.1.	Сведения об ином месте нахождения земельного участка, не являющегося	Республика Дагестан, г. Буйнакск, с/т. "Мичурина"

КАРТА-ПЛАН ТЕРРИТОРИИ

Сведения об уточняемых земельных участках, необходимые для исправления реестровых ошибок в сведениях о местоположении их границ

1	2	3
	объектом адресации, в структурированном виде	
1.2.	Дополнительные сведения о месте нахождения земельного участка	—
2.	Площадь земельного участка ± величина погрешности определения(вычисления) площади (**Р ± ΔР**), **м²**	604±9
3.	Формула, примененная для вычисления предельной погрешности определения площади земельного участка, с подставленными значениями и итоговые (вычисленные) значения (**ΔР**), м2	$\Delta P = 3{,}5 \cdot M_t \cdot \sqrt{P_{док}} = 3{,}5 \cdot 0{,}10 \cdot \sqrt{600} = 9$
4.	Площадь земельного участка согласно сведениям Единого государственного реестра недвижимости (**Ркад**), **м²**	600
5.	Оценка расхождения **Р** и **Ркад (Р – Ркад), м²**	4
6.	Предельный минимальный и максимальный размеры земельного участка (**Рмин и Рмакс), м²**	—
7.	Кадастровый или иной государственный учетный номер (инвентарный) здания, сооружения, объекта незавершенного строительства, расположенного на земельном участке	—
8.	Вид (виды) разрешенного использования	Под жилую застройку Индивидуальную
8.1.	Дополнительные сведения об использовании земельного участка	—
9.	Сведения о земельных участках (землях общего пользования, территории общего пользования), посредством которых обеспечивается доступ	—
10.	Иные сведения	—

4. Пояснения к сведениям об уточняемом земельном участке с кадастровым номером 05:44:000036:323 :

1.	—

1. Сведения о характерных точках границ уточняемого земельного участка с кадастровым номером 05:44:000036:324

Система координат МСК-05 **Зона №** 1

Обозначение характерных точек границ	Координаты, м				Метод определения координат	Формулы, примененные для расчета средней квадратической погрешности определения координат характерных точек границ (M_t), с подставленными в такие формулы значениями и итоговые (вычисленные) значения M_t, м	Описание закрепления точки
	содержатся в Едином государственном реестре недвижимости		определены в результате выполнения комплексных кадастровых работ				
	X	Y	X	Y			

КАРТА-ПЛАН ТЕРРИТОРИИ

Сведения об уточняемых земельных участках, необходимые для исправления реестровых ошибок в сведениях о местоположении их границ

1	2	3	4	5	6	7	8
н279У	—	—	198269,02	317574,17	Метод спутниковых геодезических измерений (определений)	$M_t = \sqrt{\frac{\Delta^2}{n}}$	—
н280У	—	—	198286,14	317594,65	Метод спутниковых геодезических измерений (определений)	$M_t = \sqrt{\frac{\Delta^2}{n}}$	—
н281У	—	—	198269,66	317611,13	Метод спутниковых геодезических измерений (определений)	$M_t = \sqrt{\frac{\Delta^2}{n}}$	—
н282У	—	—	198255,33	317593,00	Метод спутниковых геодезических измерений (определений)	$M_t = \sqrt{\frac{\Delta^2}{n}}$	—
н283У	—	—	198258,43	317584,14	Метод спутниковых геодезических измерений (определений)	$M_t = \sqrt{\frac{\Delta^2}{n}}$	—
126	198286,14	317594,65	—	—	Метод спутниковых геодезических измерений (определений)	$M_t = \sqrt{\frac{\Delta^2}{n}}$	—
130	198269,66	317611,13	—	—	Метод спутниковых геодезических измерений (определений)	$M_t = \sqrt{\frac{\Delta^2}{n}}$	—
129	198255,33	317593,00	—	—	Метод спутниковых геодезических измерений (определений)	$M_t = \sqrt{\frac{\Delta^2}{n}}$	—

КАРТА-ПЛАН ТЕРРИТОРИИ

Сведения об уточняемых земельных участках, необходимые для исправления реестровых ошибок в сведениях о местоположении их границ

128	198258,43	317584,14	—	—	Метод спутниковых геодезических измерений (определений)	$M_t = \sqrt{\frac{\Delta^2}{n}}$	—
127	198269,02	317574,17	—	—	Метод спутниковых геодезических измерений (определений)	$M_t = \sqrt{\frac{\Delta^2}{n}}$	—
н279У	—	—	198269,02	317574,17	Метод спутниковых геодезических измерений (определений)	$M_t = \sqrt{\frac{\Delta^2}{n}}$	—

2. Сведения о частях границ уточняемого земельного участка с кадастровым номером 05:44:000036:324

Обозначение части границ		Горизонтальное проложение (S), м	Описание прохождения части границ	Сведения о согласовании местоположения границ(согласовано/спорное)
от т.	до т.			
1	2	3	4	5
н279У	н280У	26,69	—	согласовано
н280У	н281У	23,31	—	согласовано
н281У	н282У	23,11	—	согласовано
н282У	н283У	9,39	—	согласовано
н283У	н279У	14,54	—	согласовано

3. Характеристики уточняемого земельного участка с кадастровым номером 05:44:000036:324

№ п/п	Наименование характеристик земельного участка	Значение характеристики
1	2	3
1.	Сведения об адресе земельного участка	—
1.1.	Сведения об ином месте нахождения земельного участка, не являющегося объектом адресации, в структурированном виде	Республика Дагестан, г. Буйнакск, с/т. "Мичурина"
1.2.	Дополнительные сведения о месте нахождения земельного участка	—
2.	Площадь земельного участка ± величина погрешности определения(вычисления) площади (**Р ± ΔР**), **м²**	600±9
3.	Формула, примененная для вычисления предельной погрешности определения площади земельного участка, с подставленными значениями и итоговые (вычисленные) значения (**ΔР**), м2	$\Delta P = 3,5 \cdot M_t \cdot \sqrt{P_{док}} = 3,5 \cdot 0,10 \cdot \sqrt{600} = 9$

КАРТА-ПЛАН ТЕРРИТОРИИ

Сведения об уточняемых земельных участках, необходимые для исправления реестровых ошибок в сведениях о местоположении их границ

1	2	3
4.	Площадь земельного участка согласно сведениям Единого государственного реестра недвижимости (**Ркад**), **м^2**	600
5.	Оценка расхождения **Р** и **Ркад (Р – Ркад), м^2**	0
6.	Предельный минимальный и максимальный размеры земельного участка (**Рмин и Рмакс), м^2**	—
7.	Кадастровый или иной государственный учетный номер (инвентарный) здания, сооружения, объекта незавершенного строительства, расположенного на земельном участке	—
8.	Вид (виды) разрешенного использования	Под жилую застройку Индивидуальную
8.1.	Дополнительные сведения об использовании земельного участка	—
9.	Сведения о земельных участках (землях общего пользования, территории общего пользования), посредством которых обеспечивается доступ	—
10.	Иные сведения	—

4. Пояснения к сведениям об уточняемом земельном участке с кадастровым номером 05:44:000036:324 :

1.	—

1. Сведения о характерных точках границ уточняемого земельного участка с кадастровым номером 05:44:000036:328

Система координат МСК-05 **Зона №** 1

Обозначение характерных точек границ	Координаты, м				Метод определения координат	Формулы, примененные для расчета средней квадратической погрешности определения координат характерных точек границ (M_t), с подставленными в такие формулы значениями и итоговые (вычисленные) значения M_t, м	Описание закрепления точки
	содержатся в Едином государственном реестре недвижимости		определены в результате выполнения комплексных кадастровых работ				
	X	Y	X	Y			
1	2	3	4	5	6	7	8
н222У	—	—	197828,48	317193,96	Метод спутниковых геодезических измерений (определений)	$M_t = \sqrt{\frac{\Delta^2}{n}}$	—

КАРТА-ПЛАН ТЕРРИТОРИИ

Сведения об уточняемых земельных участках, необходимые для исправления реестровых ошибок в сведениях о местоположении их границ

н223У	—	—	197838,40	317200,41	Метод спутниковых геодезических измерений (определений)	$M_t = \sqrt{\frac{\Delta^2}{n}}$	—
н224У	—	—	197825,02	317218,77	Метод спутниковых геодезических измерений (определений)	$M_t = \sqrt{\frac{\Delta^2}{n}}$	—
н204У	—	—	197815,28	317230,83	Метод спутниковых геодезических измерений (определений)	$M_t = \sqrt{\frac{\Delta^2}{n}}$	—
н203У	—	—	197806,73	317206,47	Метод спутниковых геодезических измерений (определений)	$M_t = \sqrt{\frac{\Delta^2}{n}}$	—
н225У	—	—	197810,73	317206,37	Метод спутниковых геодезических измерений (определений)	$M_t = \sqrt{\frac{\Delta^2}{n}}$	—
н226У	—	—	197814,47	317194,01	Метод спутниковых геодезических измерений (определений)	$M_t = \sqrt{\frac{\Delta^2}{n}}$	—
н227У	—	—	197823,93	317200,62	Метод спутниковых геодезических измерений (определений)	$M_t = \sqrt{\frac{\Delta^2}{n}}$	—
131	197839,92	317198,81	—	—	Метод спутниковых геодезических измерений (определений)	$M_t = \sqrt{\frac{\Delta^2}{n}}$	—
132	197817,29	317229,31	—	—	Метод спутниковых геодезических	$M_t = \sqrt{\frac{\Delta^2}{n}}$	—

КАРТА-ПЛАН ТЕРРИТОРИИ

Сведения об уточняемых земельных участках, необходимые для исправления реестровых ошибок в сведениях о местоположении их границ

					измерений (определений)		
133	197808,90	317205,83	—	—	Метод спутниковых геодезических измерений (определений)	$M_t = \sqrt{\frac{\Delta^2}{n}}$	—
134	197810,66	317205,40	—	—	Метод спутниковых геодезических измерений (определений)	$M_t = \sqrt{\frac{\Delta^2}{n}}$	—
135	197812,82	317204,24	—	—	Метод спутниковых геодезических измерений (определений)	$M_t = \sqrt{\frac{\Delta^2}{n}}$	—
136	197815,50	317193,77	—	—	Метод спутниковых геодезических измерений (определений)	$M_t = \sqrt{\frac{\Delta^2}{n}}$	—
137	197825,16	317198,39	—	—	Метод спутниковых геодезических измерений (определений)	$M_t = \sqrt{\frac{\Delta^2}{n}}$	—
138	197830,14	317191,91	—	—	Метод спутниковых геодезических измерений (определений)	$M_t = \sqrt{\frac{\Delta^2}{n}}$	—
н222У	—	—	197828,48	317193,96	Метод спутниковых геодезических измерений (определений)	$M_t = \sqrt{\frac{\Delta^2}{n}}$	—

2. Сведения о частях границ уточняемого земельного участка с кадастровым номером 05:44:000036:328

Обозначение части границ		Горизонтальное проложение (S), м	Описание прохождения части границ	Сведения о согласовании местоположения границ(согласовано/спорное)
от т.	до т.			

КАРТА-ПЛАН ТЕРРИТОРИИ

Сведения об уточняемых земельных участках, необходимые для исправления реестровых ошибок в сведениях о местоположении их границ

1	2	3	4	5
н222У	н223У	11,83	—	согласовано
н223У	н224У	22,72	—	согласовано
н224У	н204У	15,50	—	согласовано
н204У	н203У	25,82	—	согласовано
н203У	н225У	4,00	—	согласовано
н225У	н226У	12,91	—	согласовано
н226У	н227У	11,54	—	согласовано
н227У	н222У	8,07	—	согласовано

3. Характеристики уточняемого земельного участка с кадастровым номером 05:44:000036:328

№ п/п	Наименование характеристик земельного участка	Значение характеристики
1	2	3
1.	Сведения об адресе земельного участка	Респ Дагестан, г Буйнакск, ул. Абсаматова Ахмеда Руслановича, № 14
1.1.	Сведения об ином месте нахождения земельного участка, не являющегося объектом адресации, в структурированном виде	—
1.2.	Дополнительные сведения о месте нахождения земельного участка	—
2.	Площадь земельного участка ± величина погрешности определения(вычисления) площади (**Р ± ΔР**), **м^2**	569±8
3.	Формула, примененная для вычисления предельной погрешности определения площади земельного участка, с подставленными значениями и итоговые (вычисленные) значения (**ΔР**), м2	$\Delta P = 3{,}5 \cdot M_t \cdot \sqrt{P_{док}} = 3{,}5 \cdot 0{,}10 \cdot \sqrt{555} = 8$
4.	Площадь земельного участка согласно сведениям Единого государственного реестра недвижимости (**Ркад**), **м^2**	555
5.	Оценка расхождения **Р** и **Ркад (Р – Ркад), м^2**	14
6.	Предельный минимальный и максимальный размеры земельного участка (**Рмин и Рмакс), м^2**	—
7.	Кадастровый или иной государственный учетный номер (инвентарный) здания, сооружения, объекта незавершенного строительства, расположенного на земельном участке	—
8.	Вид (виды) разрешенного использования	Под жилую застройку Индивидуальную
8.1.	Дополнительные сведения об использовании земельного участка	—
9.	Сведения о земельных участках (землях общего пользования, территории общего пользования), посредством которых обеспечивается доступ	—

КАРТА-ПЛАН ТЕРРИТОРИИ

Сведения об уточняемых земельных участках, необходимые для исправления реестровых ошибок в сведениях о местоположении их границ

1	2	3
10.	Иные сведения	—

4. Пояснения к сведениям об уточняемом земельном участке с кадастровым номером 05:44:000036:328 :

1.	—

1. Сведения о характерных точках границ уточняемого земельного участка с кадастровым номером 05:44:000036:329

Система координат МСК-05 **Зона № 1**

Обозначение характерных точек границ	Координаты, м				Метод определения координат	Формулы, примененные для расчета средней квадратической погрешности определения координат характерных точек границ (M_t), с подставленными в такие формулы значениями и итоговые (вычисленные) значения M_t, м	Описание закрепления точки
	содержатся в Едином государственном реестре недвижимости		определены в результате выполнения комплексных кадастровых работ				
	X	Y	X	Y			
1	2	3	4	5	6	7	8
н358У	—	—	198120,81	317582,46	Метод спутниковых геодезических измерений (определений)	$M_t = \sqrt{\frac{\Delta^2}{n}}$	—
н357У	—	—	198138,28	317602,75	Метод спутниковых геодезических измерений (определений)	$M_t = \sqrt{\frac{\Delta^2}{n}}$	—
н926У	—	—	198123,15	317618,19	Метод спутниковых геодезических измерений (определений)	$M_t = \sqrt{\frac{\Delta^2}{n}}$	—
н927У	—	—	198104,68	317596,94	Метод спутниковых геодезических измерений (определений)	$M_t = \sqrt{\frac{\Delta^2}{n}}$	—

КАРТА-ПЛАН ТЕРРИТОРИИ

Сведения об уточняемых земельных участках, необходимые для исправления реестровых ошибок в сведениях о местоположении их границ

н928У	—	—	198107,59	317593,81	Метод спутниковых геодезических измерений (определений)	$M_t = \sqrt{\frac{\Delta^2}{n}}$	—
118	198140,11	317601,91	—	—	Метод спутниковых геодезических измерений (определений)	$M_t = \sqrt{\frac{\Delta^2}{n}}$	—
139	198125,41	317616,28	—	—	Метод спутниковых геодезических измерений (определений)	$M_t = \sqrt{\frac{\Delta^2}{n}}$	—
140	198106,69	317597,40	—	—	Метод спутниковых геодезических измерений (определений)	$M_t = \sqrt{\frac{\Delta^2}{n}}$	—
119	198121,77	317582,04	—	—	Метод спутниковых геодезических измерений (определений)	$M_t = \sqrt{\frac{\Delta^2}{n}}$	—
н358У	—	—	198120,81	317582,46	Метод спутниковых геодезических измерений (определений)	$M_t = \sqrt{\frac{\Delta^2}{n}}$	—

2. Сведения о частях границ уточняемого земельного участка с кадастровым номером 05:44:000036:329

Обозначение части границ		Горизонтальное проложение (S), м	Описание прохождения части границ	Сведения о согласовании местоположения границ(согласовано/спорное)
от т.	до т.			
1	2	3	4	5
н358У	н357У	26,77	—	согласовано
н357У	н926У	21,62	—	согласовано
н926У	н927У	28,15	—	согласовано
н927У	н928У	4,27	—	согласовано
н928У	н358У	17,42	—	согласовано

КАРТА-ПЛАН ТЕРРИТОРИИ

Сведения об уточняемых земельных участках, необходимые для исправления реестровых ошибок в сведениях о местоположении их границ

3. Характеристики уточняемого земельного участка с кадастровым номером 05:44:000036:329

№ п/п	Наименование характеристик земельного участка	Значение характеристики
1	2	3
1.	Сведения об адресе земельного участка	Республика Дагестан, г. Буйнакск, Мичуринец, д. 70
1.1.	Сведения об ином месте нахождения земельного участка, не являющегося объектом адресации, в структурированном виде	—
1.2.	Дополнительные сведения о месте нахождения земельного участка	—
2.	Площадь земельного участка ± величина погрешности определения(вычисления) площади (**Р ± ΔР**), **м^2**	598±8
3.	Формула, примененная для вычисления предельной погрешности определения площади земельного участка, с подставленными значениями и итоговые (вычисленные) значения (**ΔР**), м2	$\Delta P = 3{,}5 \cdot M_t \cdot \sqrt{P_{док}} = 3{,}5 \cdot 0{,}10 \cdot \sqrt{564} = 8$
4.	Площадь земельного участка согласно сведениям Единого государственного реестра недвижимости (**Ркад**), **м^2**	564
5.	Оценка расхождения **Р** и **Ркад (Р – Ркад), м^2**	34
6.	Предельный минимальный и максимальный размеры земельного участка (**Рмин и Рмакс), м^2**	—
7.	Кадастровый или иной государственный учетный номер (инвентарный) здания, сооружения, объекта незавершенного строительства, расположенного на земельном участке	—
8.	Вид (виды) разрешенного использования	Для ведения садоводства
8.1.	Дополнительные сведения об использовании земельного участка	—
9.	Сведения о земельных участках (землях общего пользования, территории общего пользования), посредством которых обеспечивается доступ	—
10.	Иные сведения	—

4. Пояснения к сведениям об уточняемом земельном участке с кадастровым номером 05:44:000036:329 :

1.	—

1. Сведения о характерных точках границ уточняемого земельного участка с кадастровым номером 05:44:000036:330

Система координат МСК-05 **Зона № 1**

КАРТА-ПЛАН ТЕРРИТОРИИ

Сведения об уточняемых земельных участках, необходимые для исправления реестровых ошибок в сведениях о местоположении их границ

Обозначение характерных точек границ	Координаты, м				Метод определения координат	Формулы, примененные для расчета средней квадратической погрешности определения координат характерных точек границ (M_t), с подставленными в такие формулы значениями и итоговые (вычисленные) значения M_t, м	Описание закрепления точки
	содержатся в Едином государственном реестре недвижимости		определены в результате выполнения комплексных кадастровых работ				
	X	Y	X	Y			
1	2	3	4	5	6	7	8
н355У	—	—	198136,55	317567,36	Метод спутниковых геодезических измерений (определений)	$M_t = \sqrt{\frac{\Delta^2}{n}}$	—
н356У	—	—	198151,96	317589,14	Метод спутниковых геодезических измерений (определений)	$M_t = \sqrt{\frac{\Delta^2}{n}}$	—
н357У	—	—	198138,28	317602,75	Метод спутниковых геодезических измерений (определений)	$M_t = \sqrt{\frac{\Delta^2}{n}}$	—
н358У	—	—	198120,81	317582,46	Метод спутниковых геодезических измерений (определений)	$M_t = \sqrt{\frac{\Delta^2}{n}}$	—
н359У	—	—	198121,84	317581,48	Метод спутниковых геодезических измерений (определений)	$M_t = \sqrt{\frac{\Delta^2}{n}}$	—
118	198140,11	317601,91	—	—	Метод спутниковых геодезических измерений (определений)	$M_t = \sqrt{\frac{\Delta^2}{n}}$	—

КАРТА-ПЛАН ТЕРРИТОРИИ

Сведения об уточняемых земельных участках, необходимые для исправления реестровых ошибок в сведениях о местоположении их границ

119	198121,77	317582,04	—	—	Метод спутниковых геодезических измерений (определений)	$M_t = \sqrt{\frac{\Delta^2}{n}}$	—
120	198138,27	317569,22	—	—	Метод спутниковых геодезических измерений (определений)	$M_t = \sqrt{\frac{\Delta^2}{n}}$	—
121	198154,39	317588,10	—	—	Метод спутниковых геодезических измерений (определений)	$M_t = \sqrt{\frac{\Delta^2}{n}}$	—
н355У	—	—	198136,55	317567,36	Метод спутниковых геодезических измерений (определений)	$M_t = \sqrt{\frac{\Delta^2}{n}}$	—

2. Сведения о частях границ уточняемого земельного участка с кадастровым номером 05:44:000036:330

Обозначение части границ		Горизонтальное проложение (S), м	Описание прохождения части границ	Сведения о согласовании местоположения границ(согласовано/спорное)
от т.	до т.			
1	2	3	4	5
н355У	н356У	26,68	—	согласовано
н356У	н357У	19,30	—	согласовано
н357У	н358У	26,77	—	согласовано
н358У	н359У	1,42	—	согласовано
н359У	н355У	20,39	—	согласовано

3. Характеристики уточняемого земельного участка с кадастровым номером 05:44:000036:330

№ п/п	Наименование характеристик земельного участка	Значение характеристики
1	2	3
1.	Сведения об адресе земельного участка	Республика Дагестан, г. Буйнакск, Мичуринец, д. 71
1.1.	Сведения об ином месте нахождения земельного участка, не являющегося объектом адресации, в структурированном виде	—
1.2.	Дополнительные сведения о месте нахождения земельного участка	—
2.	Площадь земельного участка ± величина погрешности	545±8

КАРТА-ПЛАН ТЕРРИТОРИИ

Сведения об уточняемых земельных участках, необходимые для исправления реестровых ошибок в сведениях о местоположении их границ

1	2	3
	определения(вычисления) площади (**Р ± ΔР**), **м²**	
3.	Формула, примененная для вычисления предельной погрешности определения площади земельного участка, с подставленными значениями и итоговые (вычисленные) значения (**ΔР**), м2	$\Delta P = 3{,}5 \cdot M_t \cdot \sqrt{P_{док}} = 3{,}5 \cdot 0{,}10 \cdot \sqrt{527} = 8$
4.	Площадь земельного участка согласно сведениям Единого государственного реестра недвижимости (**Ркад**), **м²**	527
5.	Оценка расхождения **Р** и **Ркад (Р – Ркад), м²**	18
6.	Предельный минимальный и максимальный размеры земельного участка (**Рмин и Рмакс), м²**	—
7.	Кадастровый или иной государственный учетный номер (инвентарный) здания, сооружения, объекта незавершенного строительства, расположенного на земельном участке	—
8.	Вид (виды) разрешенного использования	Под жилую застройку Индивидуальную
8.1.	Дополнительные сведения об использовании земельного участка	—
9.	Сведения о земельных участках (землях общего пользования, территории общего пользования), посредством которых обеспечивается доступ	—
10.	Иные сведения	—

4. Пояснения к сведениям об уточняемом земельном участке с кадастровым номером 05:44:000036:330 :

1.	—

1. Сведения о характерных точках границ уточняемого земельного участка с кадастровым номером 05:44:000036:331

Система координат МСК-05 **Зона №** 1

Обозначение характерных точек границ	Координаты, м				Метод определения координат	Формулы, примененные для расчета средней квадратической погрешности определения координат характерных точек границ (M_t), с подставленными в такие формулы значениями и итоговые (вычисленные) значения M_t, м	Описание закрепления точки
	содержатся в Едином государственном реестре недвижимости		определены в результате выполнения комплексных кадастровых работ				
	X	Y	X	Y			
1	2	3	4	5	6	7	8

КАРТА-ПЛАН ТЕРРИТОРИИ

Сведения об уточняемых земельных участках, необходимые для исправления реестровых ошибок в сведениях о местоположении их границ

н619У	—	—	198229,74	317683,12	Метод спутниковых геодезических измерений (определений)	$M_t = \sqrt{\frac{\Delta^2}{n}}$	—
н620У	—	—	198220,40	317701,04	Метод спутниковых геодезических измерений (определений)	$M_t = \sqrt{\frac{\Delta^2}{n}}$	—
н621У	—	—	198199,14	317682,28	Метод спутниковых геодезических измерений (определений)	$M_t = \sqrt{\frac{\Delta^2}{n}}$	—
н622У	—	—	198213,43	317668,61	Метод спутниковых геодезических измерений (определений)	$M_t = \sqrt{\frac{\Delta^2}{n}}$	—
122	198229,74	317683,12	—	—	Метод спутниковых геодезических измерений (определений)	$M_t = \sqrt{\frac{\Delta^2}{n}}$	—
123	198219,40	317700,73	—	—	Метод спутниковых геодезических измерений (определений)	$M_t = \sqrt{\frac{\Delta^2}{n}}$	—
124	198199,44	317682,24	—	—	Метод спутниковых геодезических измерений (определений)	$M_t = \sqrt{\frac{\Delta^2}{n}}$	—
125	198213,92	317669,04	—	—	Метод спутниковых геодезических измерений (определений)	$M_t = \sqrt{\frac{\Delta^2}{n}}$	—
н619У	—	—	198229,74	317683,12	Метод спутниковых геодезических	$M_t = \sqrt{\frac{\Delta^2}{n}}$	—

КАРТА-ПЛАН ТЕРРИТОРИИ

Сведения об уточняемых земельных участках, необходимые для исправления реестровых ошибок в сведениях о местоположении их границ

					измерений (определений)		

2. Сведения о частях границ уточняемого земельного участка с кадастровым номером 05:44:000036:331

Обозначение части границ		Горизонтальное проложение (S), м	Описание прохождения части границ	Сведения о согласовании местоположения границ(согласовано/спорное)
от т.	до т.			
1	2	3	4	5
н619У	н620У	20,21	—	согласовано
н620У	н621У	28,35	—	согласовано
н621У	н622У	19,78	—	согласовано
н622У	н619У	21,83	—	согласовано

3. Характеристики уточняемого земельного участка с кадастровым номером 05:44:000036:331

№ п/п	Наименование характеристик земельного участка	Значение характеристики
1	2	3
1.	Сведения об адресе земельного участка	—
1.1.	Сведения об ином месте нахождения земельного участка, не являющегося объектом адресации, в структурированном виде	Республика Дагестан, г. Буйнакск, снт. "Мичуринец"
1.2.	Дополнительные сведения о месте нахождения земельного участка	—
2.	Площадь земельного участка ± величина погрешности определения(вычисления) площади (**Р ± ΔР**), **м^2**	493±8
3.	Формула, примененная для вычисления предельной погрешности определения площади земельного участка, с подставленными значениями и итоговые (вычисленные) значения (**ΔР**), м2	$\Delta P = 3{,}5 \cdot M_t \cdot \sqrt{P_{док}} = 3{,}5 \cdot 0{,}10 \cdot \sqrt{477} = 8$
4.	Площадь земельного участка согласно сведениям Единого государственного реестра недвижимости (**Ркад**), **м^2**	477
5.	Оценка расхождения **Р** и **Ркад (Р – Ркад), м^2**	16
6.	Предельный минимальный и максимальный размеры земельного участка (**Рмин и Рмакс), м^2**	—
7.	Кадастровый или иной государственный учетный номер (инвентарный) здания, сооружения, объекта незавершенного строительства, расположенного на земельном участке	—
8.	Вид (виды) разрешенного использования	Под жилую застройку индивидуальную
8.1.	Дополнительные сведения об использовании земельного участка	—

КАРТА-ПЛАН ТЕРРИТОРИИ

Сведения об уточняемых земельных участках, необходимые для исправления реестровых ошибок в сведениях о местоположении их границ

1	2	3
9.	Сведения о земельных участках (землях общего пользования, территории общего пользования), посредством которых обеспечивается доступ	—
10.	Иные сведения	—

4. Пояснения к сведениям об уточняемом земельном участке с кадастровым номером 05:44:000036:331 :

1.	—

1. Сведения о характерных точках границ уточняемого земельного участка с кадастровым номером 05:44:000036:334

Система координат МСК-05 **Зона №** 1

Обозначение характерных точек границ	Координаты, м				Метод определения координат	Формулы, примененные для расчета средней квадратической погрешности определения координат характерных точек границ (M_t), с подставленными в такие формулы значениями и итоговые (вычисленные) значения M_t, м	Описание закрепления точки
	содержатся в Едином государственном реестре недвижимости		определены в результате выполнения комплексных кадастровых работ				
	X	Y	X	Y			
1	2	3	4	5	6	7	8
н691У	—	—	197988,72	317493,18	Метод спутниковых геодезических измерений (определений)	$M_t = \sqrt{\frac{\Delta^2}{n}}$	—
н692У	—	—	197993,39	317500,02	Метод спутниковых геодезических измерений (определений)	$M_t = \sqrt{\frac{\Delta^2}{n}}$	—
н693У	—	—	197980,00	317507,84	Метод спутниковых геодезических измерений (определений)	$M_t = \sqrt{\frac{\Delta^2}{n}}$	—
н694У	—	—	197975,49	317502,00	Метод спутниковых геодезических измерений (определений)	$M_t = \sqrt{\frac{\Delta^2}{n}}$	—

КАРТА-ПЛАН ТЕРРИТОРИИ

Сведения об уточняемых земельных участках, необходимые для исправления реестровых ошибок в сведениях о местоположении их границ

н695У	—	—	197971,39	317503,45	Метод спутниковых геодезических измерений (определений)	$M_t = \sqrt{\frac{\Delta^2}{n}}$	—
н696У	—	—	197969,23	317493,66	Метод спутниковых геодезических измерений (определений)	$M_t = \sqrt{\frac{\Delta^2}{n}}$	—
н697У	—	—	197980,82	317485,89	Метод спутниковых геодезических измерений (определений)	$M_t = \sqrt{\frac{\Delta^2}{n}}$	—
155	197980,82	317485,89	—	—	Метод спутниковых геодезических измерений (определений)	$M_t = \sqrt{\frac{\Delta^2}{n}}$	—
156	197988,72	317493,18	—	—	Метод спутниковых геодезических измерений (определений)	$M_t = \sqrt{\frac{\Delta^2}{n}}$	—
157	197993,39	317500,02	—	—	Метод спутниковых геодезических измерений (определений)	$M_t = \sqrt{\frac{\Delta^2}{n}}$	—
158	197980,00	317507,84	—	—	Метод спутниковых геодезических измерений (определений)	$M_t = \sqrt{\frac{\Delta^2}{n}}$	—
159	197975,49	317502,00	—	—	Метод спутниковых геодезических измерений (определений)	$M_t = \sqrt{\frac{\Delta^2}{n}}$	—
160	197971,39	317503,45	—	—	Метод спутниковых геодезических	$M_t = \sqrt{\frac{\Delta^2}{n}}$	—

КАРТА-ПЛАН ТЕРРИТОРИИ

Сведения об уточняемых земельных участках, необходимые для исправления реестровых ошибок в сведениях о местоположении их границ

					измерений (определений)		
161	197969,23	317493,66	—	—	Метод спутниковых геодезических измерений (определений)	$M_t = \sqrt{\frac{\Delta^2}{n}}$	—
н691У	—	—	197988,72	317493,18	Метод спутниковых геодезических измерений (определений)	$M_t = \sqrt{\frac{\Delta^2}{n}}$	—

2. Сведения о частях границ уточняемого земельного участка с кадастровым номером 05:44:000036:334

Обозначение части границ		Горизонтальное проложение (S), м	Описание прохождения части границ	Сведения о согласовании местоположения границ(согласовано/спорное)
от т.	до т.			
1	2	3	4	5
н691У	н692У	8,28	—	согласовано
н692У	н693У	15,51	—	согласовано
н693У	н694У	7,38	—	согласовано
н694У	н695У	4,35	—	согласовано
н695У	н696У	10,03	—	согласовано
н696У	н697У	13,95	—	согласовано
н697У	н691У	10,75	—	согласовано

3. Характеристики уточняемого земельного участка с кадастровым номером 05:44:000036:334

№ п/п	Наименование характеристик земельного участка	Значение характеристики
1	2	3
1.	Сведения об адресе земельного участка	Республика Дагестан, г. Буйнакск, снт Дружба-2, д. 373
1.1.	Сведения об ином месте нахождения земельного участка, не являющегося объектом адресации, в структурированном виде	—
1.2.	Дополнительные сведения о месте нахождения земельного участка	—
2.	Площадь земельного участка ± величина погрешности определения(вычисления) площади (**Р ± ΔР**), **м²**	300±6
3.	Формула, примененная для вычисления предельной погрешности определения площади земельного участка, с подставленными значениями	$\Delta P = 3,5 \cdot M_t \cdot \sqrt{P_{док}} = 3,5 \cdot 0,10 \cdot \sqrt{300} = 6$

КАРТА-ПЛАН ТЕРРИТОРИИ

Сведения об уточняемых земельных участках, необходимые для исправления реестровых ошибок в сведениях о местоположении их границ

1	2	3
	и итоговые (вычисленные) значения (**ΔР**), м2	
4.	Площадь земельного участка согласно сведениям Единого государственного реестра недвижимости (**Ркад**), **м^2**	300
5.	Оценка расхождения **Р** и **Ркад (Р – Ркад), м^2**	0
6.	Предельный минимальный и максимальный размеры земельного участка (**Рмин и Рмакс), м^2**	—
7.	Кадастровый или иной государственный учетный номер (инвентарный) здания, сооружения, объекта незавершенного строительства, расположенного на земельном участке	05:44:000036:900
8.	Вид (виды) разрешенного использования	под жилую застройку индивидуальную
8.1.	Дополнительные сведения об использовании земельного участка	—
9.	Сведения о земельных участках (землях общего пользования, территории общего пользования), посредством которых обеспечивается доступ	—
10.	Иные сведения	—

4. Пояснения к сведениям об уточняемом земельном участке с кадастровым номером 05:44:000036:334 :

1.	—

1. Сведения о характерных точках границ уточняемого земельного участка с кадастровым номером 05:44:000036:335

Система координат МСК-05 **Зона № 1**

Обозначение характерных точек границ	Координаты, м				Метод определения координат	Формулы, примененные для расчета средней квадратической погрешности определения координат характерных точек границ (M_t), с подставленными в такие формулы значениями и итоговые (вычисленные) значения M_t, м	Описание закрепления точки
	содержатся в Едином государственном реестре недвижимости		определены в результате выполнения комплексных кадастровых работ				
	X	Y	X	Y			
1	2	3	4	5	6	7	8
н165У	—	—	197792,44	316763,65	Метод спутниковых геодезических измерений (определений)	$M_t = \sqrt{\frac{\Delta^2}{n}}$	—

КАРТА-ПЛАН ТЕРРИТОРИИ

Сведения об уточняемых земельных участках, необходимые для исправления реестровых ошибок в сведениях о местоположении их границ

н463У	—	—	197799,58	316776,06	Метод спутниковых геодезических измерений (определений)	$M_t = \sqrt{\frac{\Delta^2}{n}}$	—
н462У	—	—	197780,68	316788,60	Метод спутниковых геодезических измерений (определений)	$M_t = \sqrt{\frac{\Delta^2}{n}}$	—
н172У	—	—	197773,70	316776,58	Метод спутниковых геодезических измерений (определений)	$M_t = \sqrt{\frac{\Delta^2}{n}}$	—
н171У	—	—	197763,96	316758,40	Метод спутниковых геодезических измерений (определений)	$M_t = \sqrt{\frac{\Delta^2}{n}}$	—
н574У	—	—	197762,81	316756,24	Метод спутниковых геодезических измерений (определений)	$M_t = \sqrt{\frac{\Delta^2}{n}}$	—
н166У	—	—	197782,56	316746,37	Метод спутниковых геодезических измерений (определений)	$M_t = \sqrt{\frac{\Delta^2}{n}}$	—
151	197783,96	316744,99	—	—	Метод спутниковых геодезических измерений (определений)	$M_t = \sqrt{\frac{\Delta^2}{n}}$	—
152	197801,05	316775,13	—	—	Метод спутниковых геодезических измерений (определений)	$M_t = \sqrt{\frac{\Delta^2}{n}}$	—
153	197782,72	316787,30	—	—	Метод спутниковых геодезических	$M_t = \sqrt{\frac{\Delta^2}{n}}$	—

КАРТА-ПЛАН ТЕРРИТОРИИ

Сведения об уточняемых земельных участках, необходимые для исправления реестровых ошибок в сведениях о местоположении их границ

					измерений (определений)		
154	197763,93	316752,77	—	—	Метод спутниковых геодезических измерений (определений)	$M_t = \sqrt{\frac{\Delta^2}{n}}$	—
н165У	—	—	197792,44	316763,65	Метод спутниковых геодезических измерений (определений)	$M_t = \sqrt{\frac{\Delta^2}{n}}$	—

2. Сведения о частях границ уточняемого земельного участка с кадастровым номером 05:44:000036:335

Обозначение части границ		Горизонтальное проложение (S), м	Описание прохождения части границ	Сведения о согласовании местоположения границ(согласовано/спорное)
от т.	до т.			
1	2	3	4	5
н165У	н463У	14,32	—	согласовано
н463У	н462У	22,68	—	согласовано
н462У	н172У	13,90	—	согласовано
н172У	н171У	20,62	—	согласовано
н171У	н574У	2,45	—	согласовано
н574У	н166У	22,08	—	согласовано
н166У	н165У	19,91	—	согласовано

3. Характеристики уточняемого земельного участка с кадастровым номером 05:44:000036:335

№ п/п	Наименование характеристик земельного участка	Значение характеристики
1	2	3
1.	Сведения об адресе земельного участка	—
1.1.	Сведения об ином месте нахождения земельного участка, не являющегося объектом адресации, в структурированном виде	Республика Дагестан, г. Буйнакск, снт. "Дружба-2"
1.2.	Дополнительные сведения о месте нахождения земельного участка	—
2.	Площадь земельного участка ± величина погрешности определения(вычисления) площади (**Р ± ΔР**), **м²**	800±10
3.	Формула, примененная для вычисления предельной погрешности определения площади земельного участка, с подставленными значениями	$\Delta P = 3,5 \cdot M_t \cdot \sqrt{P_{док}} = 3,5 \cdot 0,10 \cdot \sqrt{800} = 10$

КАРТА-ПЛАН ТЕРРИТОРИИ

Сведения об уточняемых земельных участках, необходимые для исправления реестровых ошибок в сведениях о местоположении их границ

1	2	3
	и итоговые (вычисленные) значения (**ΔР**), м2	
4.	Площадь земельного участка согласно сведениям Единого государственного реестра недвижимости (**Ркад**), **м^2**	800
5.	Оценка расхождения **Р** и **Ркад (Р – Ркад), м^2**	0
6.	Предельный минимальный и максимальный размеры земельного участка (**Рмин и Рмакс), м^2**	—
7.	Кадастровый или иной государственный учетный номер (инвентарный) здания, сооружения, объекта незавершенного строительства, расположенного на земельном участке	—
8.	Вид (виды) разрешенного использования	Для индивидуальной жилой застройки
8.1.	Дополнительные сведения об использовании земельного участка	—
9.	Сведения о земельных участках (землях общего пользования, территории общего пользования), посредством которых обеспечивается доступ	—
10.	Иные сведения	—

4. Пояснения к сведениям об уточняемом земельном участке с кадастровым номером 05:44:000036:335 :

1.	—

1. Сведения о характерных точках границ уточняемого земельного участка с кадастровым номером 05:44:000036:336

Система координат МСК-05 **Зона № 1**

Обозначение характерных точек границ	Координаты, м				Метод определения координат	Формулы, примененные для расчета средней квадратической погрешности определения координат характерных точек границ (M_t), с подставленными в такие формулы значениями и итоговые (вычисленные) значения M_t, м	Описание закрепления точки
	содержатся в Едином государственном реестре недвижимости		определены в результате выполнения комплексных кадастровых работ				
	X	Y	X	Y			
1	2	3	4	5	6	7	8
н563У	—	—	197635,54	316761,49	Метод спутниковых геодезических измерений (определений)	$M_t = \sqrt{\frac{\Delta^2}{n}}$	—

КАРТА-ПЛАН ТЕРРИТОРИИ

Сведения об уточняемых земельных участках, необходимые для исправления реестровых ошибок в сведениях о местоположении их границ

н564У	—	—	197640,91	316771,49	Метод спутниковых геодезических измерений (определений)	$M_t = \sqrt{\frac{\Delta^2}{n}}$	—
н565У	—	—	197613,27	316786,79	Метод спутниковых геодезических измерений (определений)	$M_t = \sqrt{\frac{\Delta^2}{n}}$	—
н566У	—	—	197606,92	316774,09	Метод спутниковых геодезических измерений (определений)	$M_t = \sqrt{\frac{\Delta^2}{n}}$	—
162	197637,19	316762,46	—	—	Метод спутниковых геодезических измерений (определений)	$M_t = \sqrt{\frac{\Delta^2}{n}}$	—
163	197643,65	316772,30	—	—	Метод спутниковых геодезических измерений (определений)	$M_t = \sqrt{\frac{\Delta^2}{n}}$	—
164	197613,40	316783,39	—	—	Метод спутниковых геодезических измерений (определений)	$M_t = \sqrt{\frac{\Delta^2}{n}}$	—
165	197606,99	316773,29	—	—	Метод спутниковых геодезических измерений (определений)	$M_t = \sqrt{\frac{\Delta^2}{n}}$	—
н563У	—	—	197635,54	316761,49	Метод спутниковых геодезических измерений (определений)	$M_t = \sqrt{\frac{\Delta^2}{n}}$	—

КАРТА-ПЛАН ТЕРРИТОРИИ

Сведения об уточняемых земельных участках, необходимые для исправления реестровых ошибок в сведениях о местоположении их границ

2. Сведения о частях границ уточняемого земельного участка с кадастровым номером 05:44:000036:336

Обозначение части границ		Горизонтальное проложение (S), м	Описание прохождения части границ	Сведения о согласовании местоположения границ(согласовано/спорное)
от т.	до т.			
1	2	3	4	5
н563У	н564У	11,35	—	согласовано
н564У	н565У	31,59	—	согласовано
н565У	н566У	14,20	—	согласовано
н566У	н563У	31,27	—	согласовано

3. Характеристики уточняемого земельного участка с кадастровым номером 05:44:000036:336

№ п/п	Наименование характеристик земельного участка	Значение характеристики
1	2	3
1.	Сведения об адресе земельного участка	Республика Дагестан, г. Буйнакск, ул. Магомедова Ахмеда Гамзатовича 37
1.1.	Сведения об ином месте нахождения земельного участка, не являющегося объектом адресации, в структурированном виде	—
1.2.	Дополнительные сведения о месте нахождения земельного участка	—
2.	Площадь земельного участка ± величина погрешности определения(вычисления) площади (**Р ± ΔР**), **м^2**	401±7
3.	Формула, примененная для вычисления предельной погрешности определения площади земельного участка, с подставленными значениями и итоговые (вычисленные) значения (**ΔР**), м2	$\Delta P = 3{,}5 \cdot M_t \cdot \sqrt{P_{док}} = 3{,}5 \cdot 0{,}10 \cdot \sqrt{372} = 7$
4.	Площадь земельного участка согласно сведениям Единого государственного реестра недвижимости (**Ркад**), **м^2**	372
5.	Оценка расхождения **Р** и **Ркад (Р – Ркад), м^2**	29
6.	Предельный минимальный и максимальный размеры земельного участка (**Рмин и Рмакс), м^2**	—
7.	Кадастровый или иной государственный учетный номер (инвентарный) здания, сооружения, объекта незавершенного строительства, расположенного на земельном участке	—
8.	Вид (виды) разрешенного использования	Под жилую застройку Индивидуальную
8.1.	Дополнительные сведения об использовании земельного участка	—
9.	Сведения о земельных участках (землях общего пользования, территории	—

КАРТА-ПЛАН ТЕРРИТОРИИ

Сведения об уточняемых земельных участках, необходимые для исправления реестровых ошибок в сведениях о местоположении их границ

1	2	3
	общего пользования), посредством которых обеспечивается доступ	
10.	Иные сведения	—

4. Пояснения к сведениям об уточняемом земельном участке с кадастровым номером 05:44:000036:336 :

1.	—

1. Сведения о характерных точках границ уточняемого земельного участка с кадастровым номером 05:44:000036:338

Система координат МСК-05 **Зона №** 1

Обозначение характерных точек границ	Координаты, м				Метод определения координат	Формулы, примененные для расчета средней квадратической погрешности определения координат характерных точек границ (M_t), с подставленными в такие формулы значениями и итоговые (вычисленные) значения M_t, м	Описание закрепления точки
	содержатся в Едином государственном реестре недвижимости		определены в результате выполнения комплексных кадастровых работ				
	X	Y	X	Y			
1	2	3	4	5	6	7	8
н107У	—	—	197862,78	316590,12	Метод спутниковых геодезических измерений (определений)	$M_t = \sqrt{\frac{\Delta^2}{n}}$	—
н108У	—	—	197881,75	316621,76	Метод спутниковых геодезических измерений (определений)	$M_t = \sqrt{\frac{\Delta^2}{n}}$	—
н109У	—	—	197866,77	316628,31	Метод спутниковых геодезических измерений (определений)	$M_t = \sqrt{\frac{\Delta^2}{n}}$	—
н110У	—	—	197849,88	316598,05	Метод спутниковых геодезических измерений (определений)	$M_t = \sqrt{\frac{\Delta^2}{n}}$	—

КАРТА-ПЛАН ТЕРРИТОРИИ

Сведения об уточняемых земельных участках, необходимые для исправления реестровых ошибок в сведениях о местоположении их границ

н111У	—	—	197847,32	316593,45	Метод спутниковых геодезических измерений (определений)	$M_t = \sqrt{\frac{\Delta^2}{n}}$	—
166	197864,75	316590,75	—	—	Метод спутниковых геодезических измерений (определений)	$M_t = \sqrt{\frac{\Delta^2}{n}}$	—
167	197881,93	316621,69	—	—	Метод спутниковых геодезических измерений (определений)	$M_t = \sqrt{\frac{\Delta^2}{n}}$	—
168	197867,84	316627,71	—	—	Метод спутниковых геодезических измерений (определений)	$M_t = \sqrt{\frac{\Delta^2}{n}}$	—
169	197847,15	316594,04	—	—	Метод спутниковых геодезических измерений (определений)	$M_t = \sqrt{\frac{\Delta^2}{n}}$	—
н107У	—	—	197862,78	316590,12	Метод спутниковых геодезических измерений (определений)	$M_t = \sqrt{\frac{\Delta^2}{n}}$	—

2. Сведения о частях границ уточняемого земельного участка с кадастровым номером 05:44:000036:338

Обозначение части границ		Горизонтальное проложение (S), м	Описание прохождения части границ	Сведения о согласовании местоположения границ(согласовано/спорное)
от т.	до т.			
1	2	3	4	5
н107У	н108У	36,89	—	согласовано
н108У	н109У	16,35	—	согласовано
н109У	н110У	34,65	—	согласовано
н110У	н111У	5,26	—	согласовано
н111У	н107У	15,81	—	согласовано

КАРТА-ПЛАН ТЕРРИТОРИИ

Сведения об уточняемых земельных участках, необходимые для исправления реестровых ошибок в сведениях о местоположении их границ

3. Характеристики уточняемого земельного участка с кадастровым номером 05:44:000036:338

№ п/п	Наименование характеристик земельного участка	Значение характеристики
1	2	3
1.	Сведения об адресе земельного участка	Российская Федерация, Республика Дагестан, г.о. город Буйнакск, г Буйнакск, ул. Магомединова Заурбега Дадаевича, з/у 14
1.1.	Сведения об ином месте нахождения земельного участка, не являющегося объектом адресации, в структурированном виде	—
1.2.	Дополнительные сведения о месте нахождения земельного участка	—
2.	Площадь земельного участка ± величина погрешности определения(вычисления) площади (**Р ± ΔР**), **м^2**	601±9
3.	Формула, примененная для вычисления предельной погрешности определения площади земельного участка, с подставленными значениями и итоговые (вычисленные) значения (**ΔР**), м2	$\Delta P = 3,5 \cdot M_t \cdot \sqrt{P_{док}} = 3,5 \cdot 0,10 \cdot \sqrt{600} = 9$
4.	Площадь земельного участка согласно сведениям Единого государственного реестра недвижимости (**Ркад**), **м^2**	600
5.	Оценка расхождения **Р** и **Ркад (Р – Ркад), м^2**	1
6.	Предельный минимальный и максимальный размеры земельного участка (**Рмин и Рмакс), м^2**	—
7.	Кадастровый или иной государственный учетный номер (инвентарный) здания, сооружения, объекта незавершенного строительства, расположенного на земельном участке	05:44:000036:910
8.	Вид (виды) разрешенного использования	Под жилую застройку Индивидуальную
8.1.	Дополнительные сведения об использовании земельного участка	—
9.	Сведения о земельных участках (землях общего пользования, территории общего пользования), посредством которых обеспечивается доступ	—
10.	Иные сведения	—

4. Пояснения к сведениям об уточняемом земельном участке с кадастровым номером 05:44:000036:338 :

1.	—

1. Сведения о характерных точках границ уточняемого земельного участка с кадастровым номером 05:44:000036:339

Система координат МСК-05 **Зона №** 1

КАРТА-ПЛАН ТЕРРИТОРИИ

Сведения об уточняемых земельных участках, необходимые для исправления реестровых ошибок в сведениях о местоположении их границ

Обозначение характерных точек границ	Координаты, м				Метод определения координат	Формулы, примененные для расчета средней квадратической погрешности определения координат характерных точек границ (M_t), с подставленными в такие формулы значениями и итоговые (вычисленные) значения M_t, м	Описание закрепления точки
	содержатся в Едином государственном реестре недвижимости		определены в результате выполнения комплексных кадастровых работ				
	X	Y	X	Y			
1	2	3	4	5	6	7	8
н130У	—	—	198478,77	318083,75	Метод спутниковых геодезических измерений (определений)	$M_t = \sqrt{\frac{\Delta^2}{n}}$	—
н131У	—	—	198491,15	318113,19	Метод спутниковых геодезических измерений (определений)	$M_t = \sqrt{\frac{\Delta^2}{n}}$	—
н132У	—	—	198473,35	318121,45	Метод спутниковых геодезических измерений (определений)	$M_t = \sqrt{\frac{\Delta^2}{n}}$	—
н133У	—	—	198462,52	318090,71	Метод спутниковых геодезических измерений (определений)	$M_t = \sqrt{\frac{\Delta^2}{n}}$	—
176	198480,38	318082,80	—	—	Метод спутниковых геодезических измерений (определений)	$M_t = \sqrt{\frac{\Delta^2}{n}}$	—
177	198492,76	318112,24	—	—	Метод спутниковых геодезических измерений (определений)	$M_t = \sqrt{\frac{\Delta^2}{n}}$	—

КАРТА-ПЛАН ТЕРРИТОРИИ

Сведения об уточняемых земельных участках, необходимые для исправления реестровых ошибок в сведениях о местоположении их границ

178	198474,96	318120,50	—	—	Метод спутниковых геодезических измерений (определений)	$M_t = \sqrt{\frac{\Delta^2}{n}}$	—
179	198464,13	318089,76	—	—	Метод спутниковых геодезических измерений (определений)	$M_t = \sqrt{\frac{\Delta^2}{n}}$	—
н130У	—	—	198478,77	318083,75	Метод спутниковых геодезических измерений (определений)	$M_t = \sqrt{\frac{\Delta^2}{n}}$	—

2. Сведения о частях границ уточняемого земельного участка с кадастровым номером 05:44:000036:339

Обозначение части границ		Горизонтальное проложение (S), м	Описание прохождения части границ	Сведения о согласовании местоположения границ(согласовано/спорное)
от т.	до т.			
1	2	3	4	5
н130У	н131У	31,94	—	согласовано
н131У	н132У	19,62	—	согласовано
н132У	н133У	32,59	—	согласовано
н133У	н130У	17,68	—	согласовано

3. Характеристики уточняемого земельного участка с кадастровым номером 05:44:000036:339

№ п/п	Наименование характеристик земельного участка	Значение характеристики
1	2	3
1.	Сведения об адресе земельного участка	Российская Федерация, Республика Дагестан, г.о. город Буйнакск, г Буйнакск, ул Л.Толстого, з/у 194
1.1.	Сведения об ином месте нахождения земельного участка, не являющегося объектом адресации, в структурированном виде	—
1.2.	Дополнительные сведения о месте нахождения земельного участка	—
2.	Площадь земельного участка ± величина погрешности определения(вычисления) площади (**Р ± ΔР**), **м²**	601±9
3.	Формула, примененная для вычисления предельной погрешности определения площади земельного участка, с подставленными значениями и итоговые (вычисленные) значения (**ΔР**), м2	$\Delta P = 3{,}5 \cdot M_t \cdot \sqrt{P_{док}} = 3{,}5 \cdot 0{,}10 \cdot \sqrt{600} = 9$

КАРТА-ПЛАН ТЕРРИТОРИИ

Сведения об уточняемых земельных участках, необходимые для исправления реестровых ошибок в сведениях о местоположении их границ

1	2	3
4.	Площадь земельного участка согласно сведениям Единого государственного реестра недвижимости (**Ркад**), **м²**	600
5.	Оценка расхождения **Р** и **Ркад (Р – Ркад), м²**	1
6.	Предельный минимальный и максимальный размеры земельного участка (**Рмин и Рмакс), м²**	—
7.	Кадастровый или иной государственный учетный номер (инвентарный) здания, сооружения, объекта незавершенного строительства, расположенного на земельном участке	—
8.	Вид (виды) разрешенного использования	для ведения личного подсобного хозяйств
8.1.	Дополнительные сведения об использовании земельного участка	—
9.	Сведения о земельных участках (землях общего пользования, территории общего пользования), посредством которых обеспечивается доступ	—
10.	Иные сведения	—

4. Пояснения к сведениям об уточняемом земельном участке с кадастровым номером 05:44:000036:339 :

1.	—

1. Сведения о характерных точках границ уточняемого земельного участка с кадастровым номером 05:44:000036:342

Система координат МСК-05 **Зона №** 1

Обозначение характерных точек границ	Координаты, м				Метод определения координат	Формулы, примененные для расчета средней квадратической погрешности определения координат характерных точек границ (M_t), с подставленными в такие формулы значениями и итоговые (вычисленные) значения M_t, м	Описание закрепления точки
	содержатся в Едином государственном реестре недвижимости		определены в результате выполнения комплексных кадастровых работ				
	X	Y	X	Y			
1	2	3	4	5	6	7	8
н675У	—	—	197944,75	317421,51	Метод спутниковых геодезических измерений (определений)	$M_t = \sqrt{\frac{\Delta^2}{n}}$	—

КАРТА-ПЛАН ТЕРРИТОРИИ

Сведения об уточняемых земельных участках, необходимые для исправления реестровых ошибок в сведениях о местоположении их границ

н676У	—	—	197960,94	317441,79	Метод спутниковых геодезических измерений (определений)	$M_t = \sqrt{\frac{\Delta^2}{n}}$	—
н677У	—	—	197956,05	317445,73	Метод спутниковых геодезических измерений (определений)	$M_t = \sqrt{\frac{\Delta^2}{n}}$	—
н678У	—	—	197951,33	317449,53	Метод спутниковых геодезических измерений (определений)	$M_t = \sqrt{\frac{\Delta^2}{n}}$	—
н679У	—	—	197914,14	317413,16	Метод спутниковых геодезических измерений (определений)	$M_t = \sqrt{\frac{\Delta^2}{n}}$	—
н680У	—	—	197924,07	317404,72	Метод спутниковых геодезических измерений (определений)	$M_t = \sqrt{\frac{\Delta^2}{n}}$	—
н681У	—	—	197928,51	317401,16	Метод спутниковых геодезических измерений (определений)	$M_t = \sqrt{\frac{\Delta^2}{n}}$	—
180	197945,38	317422,47	—	—	Метод спутниковых геодезических измерений (определений)	$M_t = \sqrt{\frac{\Delta^2}{n}}$	—
181	197961,57	317442,75	—	—	Метод спутниковых геодезических измерений (определений)	$M_t = \sqrt{\frac{\Delta^2}{n}}$	—
182	197956,68	317446,68	—	—	Метод спутниковых геодезических	$M_t = \sqrt{\frac{\Delta^2}{n}}$	—

КАРТА-ПЛАН ТЕРРИТОРИИ

Сведения об уточняемых земельных участках, необходимые для исправления реестровых ошибок в сведениях о местоположении их границ

					измерений (определений)		
183	197951,96	317450,49	—	—	Метод спутниковых геодезических измерений (определений)	$M_t = \sqrt{\frac{\Delta^2}{n}}$	—
184	197914,77	317414,12	—	—	Метод спутниковых геодезических измерений (определений)	$M_t = \sqrt{\frac{\Delta^2}{n}}$	—
185	197924,70	317405,68	—	—	Метод спутниковых геодезических измерений (определений)	$M_t = \sqrt{\frac{\Delta^2}{n}}$	—
186	197929,14	317402,11	—	—	Метод спутниковых геодезических измерений (определений)	$M_t = \sqrt{\frac{\Delta^2}{n}}$	—
н675У	—	—	197944,75	317421,51	Метод спутниковых геодезических измерений (определений)	$M_t = \sqrt{\frac{\Delta^2}{n}}$	—

2. Сведения о частях границ уточняемого земельного участка с кадастровым номером 05:44:000036:342

Обозначение части границ		Горизонтальное проложение (S), м	Описание прохождения части границ	Сведения о согласовании местоположения границ(согласовано/спорное)
от т.	до т.			
1	2	3	4	5
н675У	н676У	25,95	—	согласовано
н676У	н677У	6,28	—	согласовано
н677У	н678У	6,06	—	согласовано
н678У	н679У	52,02	—	согласовано
н679У	н680У	13,03	—	согласовано
н680У	н681У	5,69	—	согласовано
н681У	н675У	26,04	—	согласовано

КАРТА-ПЛАН ТЕРРИТОРИИ

Сведения об уточняемых земельных участках, необходимые для исправления реестровых ошибок в сведениях о местоположении их границ

3. Характеристики уточняемого земельного участка с кадастровым номером 05:44:000036:342

№ п/п	Наименование характеристик земельного участка	Значение характеристики
1	2	3
1.	Сведения об адресе земельного участка	—
1.1.	Сведения об ином месте нахождения земельного участка, не являющегося объектом адресации, в структурированном виде	Дагестан респ, г Буйнакск, СНТ "Дружба-2" уч.1 "а"
1.2.	Дополнительные сведения о месте нахождения земельного участка	—
2.	Площадь земельного участка ± величина погрешности определения(вычисления) площади (**Р ± ΔР**), **м^2**	806±10
3.	Формула, примененная для вычисления предельной погрешности определения площади земельного участка, с подставленными значениями и итоговые (вычисленные) значения (**ΔР**), м2	$\Delta P = 3,5 \cdot M_t \cdot \sqrt{P_{док}} = 3,5 \cdot 0,10 \cdot \sqrt{806} = 10$
4.	Площадь земельного участка согласно сведениям Единого государственного реестра недвижимости (**Ркад**), **м^2**	806
5.	Оценка расхождения **Р** и **Ркад (Р – Ркад), м^2**	0
6.	Предельный минимальный и максимальный размеры земельного участка (**Рмин и Рмакс), м^2**	—
7.	Кадастровый или иной государственный учетный номер (инвентарный) здания, сооружения, объекта незавершенного строительства, расположенного на земельном участке	—
8.	Вид (виды) разрешенного использования	Для индивидуального жилищного строительства
8.1.	Дополнительные сведения об использовании земельного участка	—
9.	Сведения о земельных участках (землях общего пользования, территории общего пользования), посредством которых обеспечивается доступ	—
10.	Иные сведения	—

4. Пояснения к сведениям об уточняемом земельном участке с кадастровым номером 05:44:000036:342 :

1.	—

1. Сведения о характерных точках границ уточняемого земельного участка с кадастровым номером 05:44:000036:343

Система координат МСК-05 **Зона № 1**

КАРТА-ПЛАН ТЕРРИТОРИИ

Сведения об уточняемых земельных участках, необходимые для исправления реестровых ошибок в сведениях о местоположении их границ

Обозначение характерных точек границ	Координаты, м				Метод определения координат	Формулы, примененные для расчета средней квадратической погрешности определения координат характерных точек границ (M_t), с подставленными в такие формулы значениями и итоговые (вычисленные) значения M_t, м	Описание закрепления точки
	содержатся в Едином государственном реестре недвижимости		определены в результате выполнения комплексных кадастровых работ				
	X	Y	X	Y			
1	2	3	4	5	6	7	8
н78У	—	—	197779,01	316679,66	Метод спутниковых геодезических измерений (определений)	$M_t = \sqrt{\frac{\Delta^2}{n}}$	—
н79У	—	—	197790,67	316709,59	Метод спутниковых геодезических измерений (определений)	$M_t = \sqrt{\frac{\Delta^2}{n}}$	—
н80У	—	—	197771,85	316717,41	Метод спутниковых геодезических измерений (определений)	$M_t = \sqrt{\frac{\Delta^2}{n}}$	—
н81У	—	—	197763,24	316685,14	Метод спутниковых геодезических измерений (определений)	$M_t = \sqrt{\frac{\Delta^2}{n}}$	—
187	197776,61	316680,32	—	—	Метод спутниковых геодезических измерений (определений)	$M_t = \sqrt{\frac{\Delta^2}{n}}$	—
188	197786,97	316710,31	—	—	Метод спутниковых геодезических измерений (определений)	$M_t = \sqrt{\frac{\Delta^2}{n}}$	—

КАРТА-ПЛАН ТЕРРИТОРИИ

Сведения об уточняемых земельных участках, необходимые для исправления реестровых ошибок в сведениях о местоположении их границ

189	197769,07	316717,08	—	—	Метод спутниковых геодезических измерений (определений)	$M_t = \sqrt{\frac{\Delta^2}{n}}$	—
190	197760,73	316685,66	—	—	Метод спутниковых геодезических измерений (определений)	$M_t = \sqrt{\frac{\Delta^2}{n}}$	—
н78У	—	—	197779,01	316679,66	Метод спутниковых геодезических измерений (определений)	$M_t = \sqrt{\frac{\Delta^2}{n}}$	—

2. Сведения о частях границ уточняемого земельного участка с кадастровым номером 05:44:000036:343

Обозначение части границ		Горизонтальное проложение (S), м	Описание прохождения части границ	Сведения о согласовании местоположения границ(согласовано/спорное)
от т.	до т.			
1	2	3	4	5
н78У	н79У	32,12	—	согласовано
н79У	н80У	20,38	—	согласовано
н80У	н81У	33,40	—	согласовано
н81У	н78У	16,70	—	согласовано

3. Характеристики уточняемого земельного участка с кадастровым номером 05:44:000036:343

№ п/п	Наименование характеристик земельного участка	Значение характеристики
1	2	3
1.	Сведения об адресе земельного участка	—
1.1.	Сведения об ином месте нахождения земельного участка, не являющегося объектом адресации, в структурированном виде	Дагестан респ, г Буйнакск, ул.Лесная №107
1.2.	Дополнительные сведения о месте нахождения земельного участка	—
2.	Площадь земельного участка ± величина погрешности определения(вычисления) площади (**Р ± ΔР**), **м^2**	605±8
3.	Формула, примененная для вычисления предельной погрешности определения площади земельного участка, с подставленными значениями и итоговые (вычисленные) значения (**ΔР**), м2	$\Delta P = 3{,}5 \cdot M_t \cdot \sqrt{P_{док}} = 3{,}5 \cdot 0{,}10 \cdot \sqrt{575} = 8$
4.	Площадь земельного участка согласно сведениям Единого	575

КАРТА-ПЛАН ТЕРРИТОРИИ

Сведения об уточняемых земельных участках, необходимые для исправления реестровых ошибок в сведениях о местоположении их границ

1	2	3
	государственного реестра недвижимости (**Ркад**), **м²**	
5.	Оценка расхождения **Р** и **Ркад (Р – Ркад), м²**	30
6.	Предельный минимальный и максимальный размеры земельного участка (**Рмин и Рмакс), м²**	—
7.	Кадастровый или иной государственный учетный номер (инвентарный) здания, сооружения, объекта незавершенного строительства, расположенного на земельном участке	—
8.	Вид (виды) разрешенного использования	Под индивидуальную жилую застройку
8.1.	Дополнительные сведения об использовании земельного участка	—
9.	Сведения о земельных участках (землях общего пользования, территории общего пользования), посредством которых обеспечивается доступ	—
10.	Иные сведения	—

4. Пояснения к сведениям об уточняемом земельном участке с кадастровым номером 05:44:000036:343 :

1.	—

1. Сведения о характерных точках границ уточняемого земельного участка с кадастровым номером 05:44:000036:378

Система координат МСК-05 **Зона № 1**

Обозначение характерных точек границ	Координаты, м				Метод определения координат	Формулы, примененные для расчета средней квадратической погрешности определения координат характерных точек границ (M_t), с подставленными в такие формулы значениями и итоговые (вычисленные) значения M_t, м	Описание закрепления точки
	содержатся в Едином государственном реестре недвижимости		определены в результате выполнения комплексных кадастровых работ				
	X	Y	X	Y			
1	2	3	4	5	6	7	8
н289У	—	—	198332,80	317488,32	Метод спутниковых геодезических измерений (определений)	$M_t = \sqrt{\frac{\Delta^2}{n}}$	—
н290У	—	—	198342,01	317499,13	Метод спутниковых геодезических измерений	$M_t = \sqrt{\frac{\Delta^2}{n}}$	—

КАРТА-ПЛАН ТЕРРИТОРИИ

Сведения об уточняемых земельных участках, необходимые для исправления реестровых ошибок в сведениях о местоположении их границ

					(определений)		
н291У	—	—	198321,57	317518,42	Метод спутниковых геодезических измерений (определений)	$M_t = \sqrt{\frac{\Delta^2}{n}}$	—
н292У	—	—	198303,57	317495,07	Метод спутниковых геодезических измерений (определений)	$M_t = \sqrt{\frac{\Delta^2}{n}}$	—
191	198332,80	317488,32	—	—	Метод спутниковых геодезических измерений (определений)	$M_t = \sqrt{\frac{\Delta^2}{n}}$	—
192	198342,01	317499,13	—	—	Метод спутниковых геодезических измерений (определений)	$M_t = \sqrt{\frac{\Delta^2}{n}}$	—
193	198322,44	317518,43	—	—	Метод спутниковых геодезических измерений (определений)	$M_t = \sqrt{\frac{\Delta^2}{n}}$	—
194	198303,57	317495,07	—	—	Метод спутниковых геодезических измерений (определений)	$M_t = \sqrt{\frac{\Delta^2}{n}}$	—
н289У	—	—	198332,80	317488,32	Метод спутниковых геодезических измерений (определений)	$M_t = \sqrt{\frac{\Delta^2}{n}}$	—

2. Сведения о частях границ уточняемого земельного участка с кадастровым номером 05:44:000036:378

Обозначение части границ		Горизонтальное проложение (S), м	Описание прохождения части границ	Сведения о согласовании местоположения границ(согласовано/спорное)
от т.	до т.			

КАРТА-ПЛАН ТЕРРИТОРИИ

Сведения об уточняемых земельных участках, необходимые для исправления реестровых ошибок в сведениях о местоположении их границ

1	2	3	4	5
н289У	н290У	14,20	—	согласовано
н290У	н291У	28,11	—	согласовано
н291У	н292У	29,48	—	согласовано
н292У	н289У	30,00	—	согласовано

3. Характеристики уточняемого земельного участка с кадастровым номером 05:44:000036:378

№ п/п	Наименование характеристик земельного участка	Значение характеристики
1	2	3
1.	Сведения об адресе земельного участка	—
1.1.	Сведения об ином месте нахождения земельного участка, не являющегося объектом адресации, в структурированном виде	Респ. Дагестан, г. Буйнакск, С/Т "Мичуринец" уч.33
1.2.	Дополнительные сведения о месте нахождения земельного участка	—
2.	Площадь земельного участка ± величина погрешности определения(вычисления) площади (**Р ± ΔР**), **м^2**	601±9
3.	Формула, примененная для вычисления предельной погрешности определения площади земельного участка, с подставленными значениями и итоговые (вычисленные) значения (**ΔР**), м2	$\Delta P = 3{,}5 \cdot M_t \cdot \sqrt{P_{док}} = 3{,}5 \cdot 0{,}10 \cdot \sqrt{600} = 9$
4.	Площадь земельного участка согласно сведениям Единого государственного реестра недвижимости (**Ркад**), **м^2**	600
5.	Оценка расхождения **Р** и **Ркад (Р – Ркад), м^2**	1
6.	Предельный минимальный и максимальный размеры земельного участка (**Рмин и Рмакс), м^2**	—
7.	Кадастровый или иной государственный учетный номер (инвентарный) здания, сооружения, объекта незавершенного строительства, расположенного на земельном участке	—
8.	Вид (виды) разрешенного использования	Под застройку жилую индивидуальную
8.1.	Дополнительные сведения об использовании земельного участка	—
9.	Сведения о земельных участках (землях общего пользования, территории общего пользования), посредством которых обеспечивается доступ	—
10.	Иные сведения	—

4. Пояснения к сведениям об уточняемом земельном участке с кадастровым номером 05:44:000036:378 :

1.	—

КАРТА-ПЛАН ТЕРРИТОРИИ

Сведения об уточняемых земельных участках, необходимые для исправления реестровых ошибок в сведениях о местоположении их границ

1. Сведения о характерных точках границ уточняемого земельного участка с кадастровым номером 05:44:000036:379

Система координат МСК-05 **Зона № 1**

Обозначение характерных точек границ	Координаты, м				Метод определения координат	Формулы, примененные для расчета средней квадратической погрешности определения координат характерных точек границ (M_t), с подставленными в такие формулы значениями и итоговые (вычисленные) значения M_t, м	Описание закрепления точки
	содержатся в Едином государственном реестре недвижимости		определены в результате выполнения комплексных кадастровых работ				
	X	Y	X	Y			
1	2	3	4	5	6	7	8
н82У	—	—	197796,40	316673,03	Метод спутниковых геодезических измерений (определений)	$M_t = \sqrt{\frac{\Delta^2}{n}}$	—
н83У	—	—	197809,30	316702,67	Метод спутниковых геодезических измерений (определений)	$M_t = \sqrt{\frac{\Delta^2}{n}}$	—
н79У	—	—	197790,67	316709,59	Метод спутниковых геодезических измерений (определений)	$M_t = \sqrt{\frac{\Delta^2}{n}}$	—
н84У	—	—	197779,81	316681,35	Метод спутниковых геодезических измерений (определений)	$M_t = \sqrt{\frac{\Delta^2}{n}}$	—
195	197793,69	316673,89	—	—	Метод спутниковых геодезических измерений (определений)	$M_t = \sqrt{\frac{\Delta^2}{n}}$	—
196	197805,12	316704,49	—	—	Метод спутниковых геодезических измерений	$M_t = \sqrt{\frac{\Delta^2}{n}}$	—

КАРТА-ПЛАН ТЕРРИТОРИИ

Сведения об уточняемых земельных участках, необходимые для исправления реестровых ошибок в сведениях о местоположении их границ

					(определений)		
188	197786,97	316710,31	—	—	Метод спутниковых геодезических измерений (определений)	$M_t = \sqrt{\frac{\Delta^2}{n}}$	—
187	197776,61	316680,32	—	—	Метод спутниковых геодезических измерений (определений)	$M_t = \sqrt{\frac{\Delta^2}{n}}$	—
н82У	—	—	197796,40	316673,03	Метод спутниковых геодезических измерений (определений)	$M_t = \sqrt{\frac{\Delta^2}{n}}$	—

2. Сведения о частях границ уточняемого земельного участка с кадастровым номером 05:44:000036:379

Обозначение части границ		Горизонтальное проложение (S), м	Описание прохождения части границ	Сведения о согласовании местоположения границ(согласовано/спорное)
от т.	до т.			
1	2	3	4	5
н82У	н83У	32,33	—	согласовано
н83У	н79У	19,87	—	согласовано
н79У	н84У	30,26	—	согласовано
н84У	н82У	18,56	—	согласовано

3. Характеристики уточняемого земельного участка с кадастровым номером 05:44:000036:379

№ п/п	Наименование характеристик земельного участка	Значение характеристики
1	2	3
1.	Сведения об адресе земельного участка	—
1.1.	Сведения об ином месте нахождения земельного участка, не являющегося объектом адресации, в структурированном виде	Дагестан респ, г.Буйнакск,СНТ "Дружба-2" уч. № 125 "а"
1.2.	Дополнительные сведения о месте нахождения земельного участка	—
2.	Площадь земельного участка ± величина погрешности определения(вычисления) площади (**Р ± ΔР**), **м²**	600±9
3.	Формула, примененная для вычисления предельной погрешности определения площади земельного участка, с подставленными значениями и итоговые (вычисленные) значения (**ΔР**), м2	$\Delta P = 3,5 \cdot M_t \cdot \sqrt{P_{док}} = 3,5 \cdot 0,10 \cdot \sqrt{600} = 9$

КАРТА-ПЛАН ТЕРРИТОРИИ

Сведения об уточняемых земельных участках, необходимые для исправления реестровых ошибок в сведениях о местоположении их границ

1	2	3
4.	Площадь земельного участка согласно сведениям Единого государственного реестра недвижимости (**Ркад**), **м^2**	600
5.	Оценка расхождения **Р** и **Ркад (Р – Ркад), м^2**	0
6.	Предельный минимальный и максимальный размеры земельного участка (**Рмин и Рмакс), м^2**	—
7.	Кадастровый или иной государственный учетный номер (инвентарный) здания, сооружения, объекта незавершенного строительства, расположенного на земельном участке	—
8.	Вид (виды) разрешенного использования	Для индивидуальной жилой застройки
8.1.	Дополнительные сведения об использовании земельного участка	—
9.	Сведения о земельных участках (землях общего пользования, территории общего пользования), посредством которых обеспечивается доступ	—
10.	Иные сведения	—

4. Пояснения к сведениям об уточняемом земельном участке с кадастровым номером 05:44:000036:379 :

1.	—

1. Сведения о характерных точках границ уточняемого земельного участка с кадастровым номером 05:44:000036:380

Система координат МСК-05 **Зона № 1**

Обозначение характерных точек границ	Координаты, м				Метод определения координат	Формулы, примененные для расчета средней квадратической погрешности определения координат характерных точек границ (M_t), с подставленными в такие формулы значениями и итоговые (вычисленные) значения M_t, м	Описание закрепления точки
	содержатся в Едином государственном реестре недвижимости		определены в результате выполнения комплексных кадастровых работ				
	X	Y	X	Y			
1	2	3	4	5	6	7	8
н545У	—	—	198139,08	317767,40	Метод спутниковых геодезических измерений (определений)	$M_t = \sqrt{\frac{\Delta^2}{n}}$	—

КАРТА-ПЛАН ТЕРРИТОРИИ

Сведения об уточняемых земельных участках, необходимые для исправления реестровых ошибок в сведениях о местоположении их границ

н546У	—	—	198158,48	317791,64	Метод спутниковых геодезических измерений (определений)	$M_t = \sqrt{\frac{\Delta^2}{n}}$	—
н547У	—	—	198144,19	317797,91	Метод спутниковых геодезических измерений (определений)	$M_t = \sqrt{\frac{\Delta^2}{n}}$	—
н548У	—	—	198145,08	317799,64	Метод спутниковых геодезических измерений (определений)	$M_t = \sqrt{\frac{\Delta^2}{n}}$	—
н549У	—	—	198138,31	317802,60	Метод спутниковых геодезических измерений (определений)	$M_t = \sqrt{\frac{\Delta^2}{n}}$	—
н550У	—	—	198122,96	317781,14	Метод спутниковых геодезических измерений (определений)	$M_t = \sqrt{\frac{\Delta^2}{n}}$	—
198	198138,32	317767,83	—	—	Метод спутниковых геодезических измерений (определений)	$M_t = \sqrt{\frac{\Delta^2}{n}}$	—
199	198157,68	317792,20	—	—	Метод спутниковых геодезических измерений (определений)	$M_t = \sqrt{\frac{\Delta^2}{n}}$	—
200	198144,19	317797,91	—	—	Метод спутниковых геодезических измерений (определений)	$M_t = \sqrt{\frac{\Delta^2}{n}}$	—
201	198145,08	317799,64	—	—	Метод спутниковых геодезических	$M_t = \sqrt{\frac{\Delta^2}{n}}$	—

КАРТА-ПЛАН ТЕРРИТОРИИ

Сведения об уточняемых земельных участках, необходимые для исправления реестровых ошибок в сведениях о местоположении их границ

					измерений (определений)		
202	198139,30	317802,38	—	—	Метод спутниковых геодезических измерений (определений)	$M_t = \sqrt{\frac{\Delta^2}{n}}$	—
203	198122,06	317780,88	—	—	Метод спутниковых геодезических измерений (определений)	$M_t = \sqrt{\frac{\Delta^2}{n}}$	—
н545У	—	—	198139,08	317767,40	Метод спутниковых геодезических измерений (определений)	$M_t = \sqrt{\frac{\Delta^2}{n}}$	—

2. Сведения о частях границ уточняемого земельного участка с кадастровым номером 05:44:000036:380

Обозначение части границ		Горизонтальное проложение (S), м	Описание прохождения части границ	Сведения о согласовании местоположения границ(согласовано/спорное)
от т.	до т.			
1	2	3	4	5
н545У	н546У	31,05	—	согласовано
н546У	н547У	15,61	—	согласовано
н547У	н548У	1,95	—	согласовано
н548У	н549У	7,39	—	согласовано
н549У	н550У	26,38	—	согласовано
н550У	н545У	21,18	—	согласовано

3. Характеристики уточняемого земельного участка с кадастровым номером 05:44:000036:380

№ п/п	Наименование характеристик земельного участка	Значение характеристики
1	2	3
1.	Сведения об адресе земельного участка	Респ Дагестан, г Буйнакск, ул. Радужная ,№ 36
1.1.	Сведения об ином месте нахождения земельного участка, не являющегося объектом адресации, в структурированном виде	—
1.2.	Дополнительные сведения о месте нахождения земельного участка	—
2.	Площадь земельного участка ± величина погрешности	621±9

КАРТА-ПЛАН ТЕРРИТОРИИ

Сведения об уточняемых земельных участках, необходимые для исправления реестровых ошибок в сведениях о местоположении их границ

1	2	3
	определения(вычисления) площади (**Р ± ΔР**), **м²**	
3.	Формула, примененная для вычисления предельной погрешности определения площади земельного участка, с подставленными значениями и итоговые (вычисленные) значения (**ΔР**), м2	$\Delta P = 3{,}5 \cdot M_t \cdot \sqrt{P_{док}} = 3{,}5 \cdot 0{,}10 \cdot \sqrt{600} = 9$
4.	Площадь земельного участка согласно сведениям Единого государственного реестра недвижимости (**Ркад**), **м²**	600
5.	Оценка расхождения **Р** и **Ркад (Р – Ркад), м²**	21
6.	Предельный минимальный и максимальный размеры земельного участка (**Рмин и Рмакс), м²**	—
7.	Кадастровый или иной государственный учетный номер (инвентарный) здания, сооружения, объекта незавершенного строительства, расположенного на земельном участке	—
8.	Вид (виды) разрешенного использования	Под жилую застройку индивидуальную
8.1.	Дополнительные сведения об использовании земельного участка	—
9.	Сведения о земельных участках (землях общего пользования, территории общего пользования), посредством которых обеспечивается доступ	—
10.	Иные сведения	—

4. Пояснения к сведениям об уточняемом земельном участке с кадастровым номером 05:44:000036:380 :

1.	—

1. Сведения о характерных точках границ уточняемого земельного участка с кадастровым номером 05:44:000036:381

Система координат МСК-05 **Зона №** 1

Обозначение характерных точек границ	Координаты, м				Метод определения координат	Формулы, примененные для расчета средней квадратической погрешности определения координат характерных точек границ (M_t), с подставленными в такие формулы значениями и итоговые (вычисленные) значения M_t, м	Описание закрепления точки
	содержатся в Едином государственном реестре недвижимости		определены в результате выполнения комплексных кадастровых работ				
	X	Y	X	Y			
1	2	3	4	5	6	7	8

КАРТА-ПЛАН ТЕРРИТОРИИ

Сведения об уточняемых земельных участках, необходимые для исправления реестровых ошибок в сведениях о местоположении их границ

н292У	—	—	198303,57	317495,07	Метод спутниковых геодезических измерений (определений)	$M_t = \sqrt{\frac{\Delta^2}{n}}$	—
н291У	—	—	198321,57	317518,42	Метод спутниковых геодезических измерений (определений)	$M_t = \sqrt{\frac{\Delta^2}{n}}$	—
н286У	—	—	198307,83	317531,94	Метод спутниковых геодезических измерений (определений)	$M_t = \sqrt{\frac{\Delta^2}{n}}$	—
н285У	—	—	198287,64	317507,29	Метод спутниковых геодезических измерений (определений)	$M_t = \sqrt{\frac{\Delta^2}{n}}$	—
194	198303,57	317495,07	—	—	Метод спутниковых геодезических измерений (определений)	$M_t = \sqrt{\frac{\Delta^2}{n}}$	—
193	198322,44	317518,43	—	—	Метод спутниковых геодезических измерений (определений)	$M_t = \sqrt{\frac{\Delta^2}{n}}$	—
65	198308,72	317531,79	—	—	Метод спутниковых геодезических измерений (определений)	$M_t = \sqrt{\frac{\Delta^2}{n}}$	—
197	198288,16	317506,94	—	—	Метод спутниковых геодезических измерений (определений)	$M_t = \sqrt{\frac{\Delta^2}{n}}$	—
н292У	—	—	198303,57	317495,07	Метод спутниковых геодезических	$M_t = \sqrt{\frac{\Delta^2}{n}}$	—

КАРТА-ПЛАН ТЕРРИТОРИИ

Сведения об уточняемых земельных участках, необходимые для исправления реестровых ошибок в сведениях о местоположении их границ

					измерений (определений)		

2. Сведения о частях границ уточняемого земельного участка с кадастровым номером 05:44:000036:381

Обозначение части границ		Горизонтальное проложение (S), м	Описание прохождения части границ	Сведения о согласовании местоположения границ(согласовано/спорное)
от т.	до т.			
1	2	3	4	5
н292У	н291У	29,48	—	согласовано
н291У	н286У	19,28	—	согласовано
н286У	н285У	31,86	—	согласовано
н285У	н292У	20,08	—	согласовано

3. Характеристики уточняемого земельного участка с кадастровым номером 05:44:000036:381

№ п/п	Наименование характеристик земельного участка	Значение характеристики
1	2	3
1.	Сведения об адресе земельного участка	—
1.1.	Сведения об ином месте нахождения земельного участка, не являющегося объектом адресации, в структурированном виде	г. Буйнакск, С/Т "Мичуринец" уч. № 33 "а"
1.2.	Дополнительные сведения о месте нахождения земельного участка	—
2.	Площадь земельного участка ± величина погрешности определения(вычисления) площади (**Р ± ΔР**), **м^2**	602±9
3.	Формула, примененная для вычисления предельной погрешности определения площади земельного участка, с подставленными значениями и итоговые (вычисленные) значения (**ΔР**), м2	$\Delta P = 3{,}5 \cdot M_t \cdot \sqrt{P_{док}} = 3{,}5 \cdot 0{,}10 \cdot \sqrt{600} = 9$
4.	Площадь земельного участка согласно сведениям Единого государственного реестра недвижимости (**Ркад**), **м^2**	600
5.	Оценка расхождения **Р** и **Ркад (Р – Ркад), м^2**	2
6.	Предельный минимальный и максимальный размеры земельного участка (**Рмин и Рмакс), м^2**	—
7.	Кадастровый или иной государственный учетный номер (инвентарный) здания, сооружения, объекта незавершенного строительства, расположенного на земельном участке	—
8.	Вид (виды) разрешенного использования	Для индивидуальной жилой застройки
8.1.	Дополнительные сведения об использовании земельного участка	—

КАРТА-ПЛАН ТЕРРИТОРИИ

Сведения об уточняемых земельных участках, необходимые для исправления реестровых ошибок в сведениях о местоположении их границ

1	2	3
9.	Сведения о земельных участках (землях общего пользования, территории общего пользования), посредством которых обеспечивается доступ	—
10.	Иные сведения	—

4. Пояснения к сведениям об уточняемом земельном участке с кадастровым номером 05:44:000036:381 :

1.	—

1. Сведения о характерных точках границ уточняемого земельного участка с кадастровым номером 05:44:000036:383

Система координат МСК-05 **Зона № 1**

Обозначение характерных точек границ	Координаты, м				Метод определения координат	Формулы, примененные для расчета средней квадратической погрешности определения координат характерных точек границ (M_t), с подставленными в такие формулы значениями и итоговые (вычисленные) значения M_t, м	Описание закрепления точки
	содержатся в Едином государственном реестре недвижимости		определены в результате выполнения комплексных кадастровых работ				
	X	Y	X	Y			
1	2	3	4	5	6	7	8
н391У	—	—	197909,17	316609,34	Метод спутниковых геодезических измерений (определений)	$M_t = \sqrt{\frac{\Delta^2}{n}}$	—
н392У	—	—	197930,07	316634,92	Метод спутниковых геодезических измерений (определений)	$M_t = \sqrt{\frac{\Delta^2}{n}}$	—
н96У	—	—	197913,03	316645,79	Метод спутниковых геодезических измерений (определений)	$M_t = \sqrt{\frac{\Delta^2}{n}}$	—
н95У	—	—	197895,29	316624,02	Метод спутниковых геодезических измерений (определений)	$M_t = \sqrt{\frac{\Delta^2}{n}}$	—

КАРТА-ПЛАН ТЕРРИТОРИИ

Сведения об уточняемых земельных участках, необходимые для исправления реестровых ошибок в сведениях о местоположении их границ

205	197910,76	316607,90	—	—	Метод спутниковых геодезических измерений (определений)	$M_t = \sqrt{\frac{\Delta^2}{n}}$	—
206	197932,50	316634,20	—	—	Метод спутниковых геодезических измерений (определений)	$M_t = \sqrt{\frac{\Delta^2}{n}}$	—
207	197918,10	316644,31	—	—	Метод спутниковых геодезических измерений (определений)	$M_t = \sqrt{\frac{\Delta^2}{n}}$	—
208	197897,15	316622,28	—	—	Метод спутниковых геодезических измерений (определений)	$M_t = \sqrt{\frac{\Delta^2}{n}}$	—
н391У	—	—	197909,17	316609,34	Метод спутниковых геодезических измерений (определений)	$M_t = \sqrt{\frac{\Delta^2}{n}}$	—

2. Сведения о частях границ уточняемого земельного участка с кадастровым номером 05:44:000036:383

Обозначение части границ		Горизонтальное проложение (S), м	Описание прохождения части границ	Сведения о согласовании местоположения границ(согласовано/спорное)
от т.	до т.			
1	2	3	4	5
н391У	н392У	33,03	—	согласовано
н392У	н96У	20,21	—	согласовано
н96У	н95У	28,08	—	согласовано
н95У	н391У	20,20	—	согласовано

3. Характеристики уточняемого земельного участка с кадастровым номером 05:44:000036:383

№ п/п	Наименование характеристик земельного участка	Значение характеристики
1	2	3
1.	Сведения об адресе земельного участка	—
1.1.	Сведения об ином месте нахождения земельного участка, не являющегося	Республика Дагестан, г. Буйнакск, СНТ "Дружба-2" уч. № 126 "б".

КАРТА-ПЛАН ТЕРРИТОРИИ

Сведения об уточняемых земельных участках, необходимые для исправления реестровых ошибок в сведениях о местоположении их границ

1	2	3
	объектом адресации, в структурированном виде	
1.2.	Дополнительные сведения о месте нахождения земельного участка	—
2.	Площадь земельного участка ± величина погрешности определения(вычисления) площади (**Р ± ΔР**), **м²**	613±9
3.	Формула, примененная для вычисления предельной погрешности определения площади земельного участка, с подставленными значениями и итоговые (вычисленные) значения (**ΔР**), м2	$\Delta P = 3{,}5 \cdot M_t \cdot \sqrt{P_{док}} = 3{,}5 \cdot 0{,}10 \cdot \sqrt{600} = 9$
4.	Площадь земельного участка согласно сведениям Единого государственного реестра недвижимости (**Ркад**), **м²**	600
5.	Оценка расхождения **Р** и **Ркад (Р – Ркад), м²**	13
6.	Предельный минимальный и максимальный размеры земельного участка (**Рмин и Рмакс), м²**	—
7.	Кадастровый или иной государственный учетный номер (инвентарный) здания, сооружения, объекта незавершенного строительства, расположенного на земельном участке	—
8.	Вид (виды) разрешенного использования	Под жилую застройку индивидуальную
8.1.	Дополнительные сведения об использовании земельного участка	—
9.	Сведения о земельных участках (землях общего пользования, территории общего пользования), посредством которых обеспечивается доступ	—
10.	Иные сведения	—

4. Пояснения к сведениям об уточняемом земельном участке с кадастровым номером 05:44:000036:383 :

1.	—

1. Сведения о характерных точках границ уточняемого земельного участка с кадастровым номером 05:44:000036:384

Система координат МСК-05 **Зона №** 1

Обозначение характерных точек границ	Координаты, м				Метод определения координат	Формулы, примененные для расчета средней квадратической погрешности определения координат характерных точек границ (M_t), с подставленными в такие формулы значениями и итоговые (вычисленные) значения M_t, м	Описание закрепления точки
	содержатся в Едином государственном реестре недвижимости		определены в результате выполнения комплексных кадастровых работ				
	X	Y	X	Y			

КАРТА-ПЛАН ТЕРРИТОРИИ

Сведения об уточняемых земельных участках, необходимые для исправления реестровых ошибок в сведениях о местоположении их границ

1	2	3	4	5	6	7	8
н99У	—	—	197940,30	316579,46	Метод спутниковых геодезических измерений (определений)	$M_t = \sqrt{\frac{\Delta^2}{n}}$	—
н100У	—	—	197960,54	316597,61	Метод спутниковых геодезических измерений (определений)	$M_t = \sqrt{\frac{\Delta^2}{n}}$	—
н101У	—	—	197942,74	316613,16	Метод спутниковых геодезических измерений (определений)	$M_t = \sqrt{\frac{\Delta^2}{n}}$	—
н102У	—	—	197923,91	316592,82	Метод спутниковых геодезических измерений (определений)	$M_t = \sqrt{\frac{\Delta^2}{n}}$	—
216	197941,36	316578,97	—	—	Метод спутниковых геодезических измерений (определений)	$M_t = \sqrt{\frac{\Delta^2}{n}}$	—
217	197958,90	316597,47	—	—	Метод спутниковых геодезических измерений (определений)	$M_t = \sqrt{\frac{\Delta^2}{n}}$	—
218	197943,45	316613,75	—	—	Метод спутниковых геодезических измерений (определений)	$M_t = \sqrt{\frac{\Delta^2}{n}}$	—
219	197924,11	316593,22	—	—	Метод спутниковых геодезических измерений (определений)	$M_t = \sqrt{\frac{\Delta^2}{n}}$	—

КАРТА-ПЛАН ТЕРРИТОРИИ

Сведения об уточняемых земельных участках, необходимые для исправления реестровых ошибок в сведениях о местоположении их границ

н99У	—	—	197940,30	316579,46	Метод спутниковых геодезических измерений (определений)	$M_t = \sqrt{\frac{\Delta^2}{n}}$	—

2. Сведения о частях границ уточняемого земельного участка с кадастровым номером 05:44:000036:384

Обозначение части границ		Горизонтальное проложение (S), м	Описание прохождения части границ	Сведения о согласовании местоположения границ(согласовано/спорное)
от т.	до т.			
1	2	3	4	5
н99У	н100У	27,19	—	согласовано
н100У	н101У	23,64	—	согласовано
н101У	н102У	27,72	—	согласовано
н102У	н99У	21,15	—	согласовано

3. Характеристики уточняемого земельного участка с кадастровым номером 05:44:000036:384

№ п/п	Наименование характеристик земельного участка	Значение характеристики
1	2	3
1.	Сведения об адресе земельного участка	—
1.1.	Сведения об ином месте нахождения земельного участка, не являющегося объектом адресации, в структурированном виде	Республика Дагестан, г. Буйнакск, СНТ "Дружба-2" уч. № 126 "а".
1.2.	Дополнительные сведения о месте нахождения земельного участка	—
2.	Площадь земельного участка ± величина погрешности определения(вычисления) площади (**Р ± ΔР**), **м^2**	611±9
3.	Формула, примененная для вычисления предельной погрешности определения площади земельного участка, с подставленными значениями и итоговые (вычисленные) значения (**ΔР**), м2	$\Delta P = 3,5 \cdot M_t \cdot \sqrt{P_{док}} = 3,5 \cdot 0,10 \cdot \sqrt{600} = 9$
4.	Площадь земельного участка согласно сведениям Единого государственного реестра недвижимости (**Ркад**), **м^2**	600
5.	Оценка расхождения **Р** и **Ркад (Р – Ркад), м^2**	11
6.	Предельный минимальный и максимальный размеры земельного участка (**Рмин и Рмакс), м^2**	—
7.	Кадастровый или иной государственный учетный номер (инвентарный) здания, сооружения, объекта незавершенного строительства, расположенного на земельном участке	05:44:000036:625

КАРТА-ПЛАН ТЕРРИТОРИИ

Сведения об уточняемых земельных участках, необходимые для исправления реестровых ошибок в сведениях о местоположении их границ

1	2	3
8.	Вид (виды) разрешенного использования	Под жилую застройку индивидуальную
8.1.	Дополнительные сведения об использовании земельного участка	—
9.	Сведения о земельных участках (землях общего пользования, территории общего пользования), посредством которых обеспечивается доступ	—
10.	Иные сведения	—

4. Пояснения к сведениям об уточняемом земельном участке с кадастровым номером 05:44:000036:384 :

1.	—

1. Сведения о характерных точках границ уточняемого земельного участка с кадастровым номером 05:44:000036:385

Система координат МСК-05 **Зона № 1**

Обозначение характерных точек границ	Координаты, м				Метод определения координат	Формулы, примененные для расчета средней квадратической погрешности определения координат характерных точек границ (M_t), с подставленными в такие формулы значениями и итоговые (вычисленные) значения M_t, м	Описание закрепления точки
	содержатся в Едином государственном реестре недвижимости		определены в результате выполнения комплексных кадастровых работ				
	X	Y	X	Y			
1	2	3	4	5	6	7	8
н194У	—	—	197893,32	317007,12	Метод спутниковых геодезических измерений (определений)	$M_t = \sqrt{\frac{\Delta^2}{n}}$	—
н575У	—	—	197902,89	317025,60	Метод спутниковых геодезических измерений (определений)	$M_t = \sqrt{\frac{\Delta^2}{n}}$	—
н576У	—	—	197880,10	317036,94	Метод спутниковых геодезических измерений (определений)	$M_t = \sqrt{\frac{\Delta^2}{n}}$	—

КАРТА-ПЛАН ТЕРРИТОРИИ

Сведения об уточняемых земельных участках, необходимые для исправления реестровых ошибок в сведениях о местоположении их границ

н577У	—	—	197874,00	317022,60	Метод спутниковых геодезических измерений (определений)	$M_t = \sqrt{\frac{\Delta^2}{n}}$	—
н195У	—	—	197871,55	317016,45	Метод спутниковых геодезических измерений (определений)	$M_t = \sqrt{\frac{\Delta^2}{n}}$	—
225	197893,74	317002,98	—	—	Метод спутниковых геодезических измерений (определений)	$M_t = \sqrt{\frac{\Delta^2}{n}}$	—
226	197905,40	317023,26	—	—	Метод спутниковых геодезических измерений (определений)	$M_t = \sqrt{\frac{\Delta^2}{n}}$	—
227	197885,72	317034,08	—	—	Метод спутниковых геодезических измерений (определений)	$M_t = \sqrt{\frac{\Delta^2}{n}}$	—
84	197874,06	317014,51	—	—	Метод спутниковых геодезических измерений (определений)	$M_t = \sqrt{\frac{\Delta^2}{n}}$	—
н194У	—	—	197893,32	317007,12	Метод спутниковых геодезических измерений (определений)	$M_t = \sqrt{\frac{\Delta^2}{n}}$	—

2. Сведения о частях границ уточняемого земельного участка с кадастровым номером 05:44:000036:385

Обозначение части границ		Горизонтальное проложение (S), м	Описание прохождения части границ	Сведения о согласовании местоположения границ(согласовано/спорное)
от т.	до т.			
1	2	3	4	5
н194У	н575У	20,81	—	согласовано

КАРТА-ПЛАН ТЕРРИТОРИИ

Сведения об уточняемых земельных участках, необходимые для исправления реестровых ошибок в сведениях о местоположении их границ

н575У	н576У	25,46	—	согласовано
н576У	н577У	15,58	—	согласовано
н577У	н195У	6,62	—	согласовано
н195У	н194У	23,69	—	согласовано

3. Характеристики уточняемого земельного участка с кадастровым номером 05:44:000036:385

№ п/п	Наименование характеристик земельного участка	Значение характеристики
1	2	3
1.	Сведения об адресе земельного участка	—
1.1.	Сведения об ином месте нахождения земельного участка, не являющегося объектом адресации, в структурированном виде	Дагестан респ, г Буйнакск, тер. снт. "Дружба - 2", уч. № 62
1.2.	Дополнительные сведения о месте нахождения земельного участка	—
2.	Площадь земельного участка ± величина погрешности определения(вычисления) площади (**Р ± ΔР**), **м^2**	529±8
3.	Формула, примененная для вычисления предельной погрешности определения площади земельного участка, с подставленными значениями и итоговые (вычисленные) значения (**ΔР**), м2	$\Delta P = 3,5 \cdot M_t \cdot \sqrt{P_{док}} = 3,5 \cdot 0,10 \cdot \sqrt{522} = 8$
4.	Площадь земельного участка согласно сведениям Единого государственного реестра недвижимости (**Ркад**), **м^2**	522
5.	Оценка расхождения **Р** и **Ркад (Р – Ркад), м^2**	7
6.	Предельный минимальный и максимальный размеры земельного участка (**Рмин и Рмакс), м^2**	—
7.	Кадастровый или иной государственный учетный номер (инвентарный) здания, сооружения, объекта незавершенного строительства, расположенного на земельном участке	—
8.	Вид (виды) разрешенного использования	под жилую застройку индивидуальную
8.1.	Дополнительные сведения об использовании земельного участка	—
9.	Сведения о земельных участках (землях общего пользования, территории общего пользования), посредством которых обеспечивается доступ	—
10.	Иные сведения	—

4. Пояснения к сведениям об уточняемом земельном участке с кадастровым номером 05:44:000036:385 :

1.	—

1. Сведения о характерных точках границ уточняемого земельного участка с кадастровым номером 05:44:000036:387

КАРТА-ПЛАН ТЕРРИТОРИИ

Сведения об уточняемых земельных участках, необходимые для исправления реестровых ошибок в сведениях о местоположении их границ

Система координат МСК-05 **Зона № 1**

Обозначение характерных точек границ	Координаты, м				Метод определения координат	Формулы, примененные для расчета средней квадратической погрешности определения координат характерных точек границ (M_t), с подставленными в такие формулы значениями и итоговые (вычисленные) значения M_t, м	Описание закрепления точки
	содержатся в Едином государственном реестре недвижимости		определены в результате выполнения комплексных кадастровых работ				
	X	Y	X	Y			
1	2	3	4	5	6	7	8
н360У	—	—	198444,65	318028,87	Метод спутниковых геодезических измерений (определений)	$M_t = \sqrt{\frac{\Delta^2}{n}}$	—
н361У	—	—	198457,49	318029,98	Метод спутниковых геодезических измерений (определений)	$M_t = \sqrt{\frac{\Delta^2}{n}}$	—
н362У	—	—	198464,42	318050,66	Метод спутниковых геодезических измерений (определений)	$M_t = \sqrt{\frac{\Delta^2}{n}}$	—
н363У	—	—	198471,44	318058,17	Метод спутниковых геодезических измерений (определений)	$M_t = \sqrt{\frac{\Delta^2}{n}}$	—
н364У	—	—	198472,60	318062,88	Метод спутниковых геодезических измерений (определений)	$M_t = \sqrt{\frac{\Delta^2}{n}}$	—
н365У	—	—	198454,43	318067,42	Метод спутниковых геодезических измерений (определений)	$M_t = \sqrt{\frac{\Delta^2}{n}}$	—

КАРТА-ПЛАН ТЕРРИТОРИИ

Сведения об уточняемых земельных участках, необходимые для исправления реестровых ошибок в сведениях о местоположении их границ

н366У	—	—	198442,34	318032,64	Метод спутниковых геодезических измерений (определений)	$M_t = \sqrt{\frac{\Delta^2}{n}}$	—
209	198457,41	318029,40	—	—	Метод спутниковых геодезических измерений (определений)	$M_t = \sqrt{\frac{\Delta^2}{n}}$	—
210	198464,09	318049,92	—	—	Метод спутниковых геодезических измерений (определений)	$M_t = \sqrt{\frac{\Delta^2}{n}}$	—
211	198471,60	318057,50	—	—	Метод спутниковых геодезических измерений (определений)	$M_t = \sqrt{\frac{\Delta^2}{n}}$	—
212	198472,60	318062,88	—	—	Метод спутниковых геодезических измерений (определений)	$M_t = \sqrt{\frac{\Delta^2}{n}}$	—
213	198454,10	318065,60	—	—	Метод спутниковых геодезических измерений (определений)	$M_t = \sqrt{\frac{\Delta^2}{n}}$	—
214	198442,19	318032,19	—	—	Метод спутниковых геодезических измерений (определений)	$M_t = \sqrt{\frac{\Delta^2}{n}}$	—
215	198444,68	318028,20	—	—	Метод спутниковых геодезических измерений (определений)	$M_t = \sqrt{\frac{\Delta^2}{n}}$	—
н360У	—	—	198444,65	318028,87	Метод спутниковых геодезических	$M_t = \sqrt{\frac{\Delta^2}{n}}$	—

КАРТА-ПЛАН ТЕРРИТОРИИ

Сведения об уточняемых земельных участках, необходимые для исправления реестровых ошибок в сведениях о местоположении их границ

					измерений (определений)		

2. Сведения о частях границ уточняемого земельного участка с кадастровым номером 05:44:000036:387

Обозначение части границ		Горизонтальное проложение (S), м	Описание прохождения части границ	Сведения о согласовании местоположения границ(согласовано/спорное)
от т.	до т.			
1	2	3	4	5
н360У	н361У	12,89	—	согласовано
н361У	н362У	21,81	—	согласовано
н362У	н363У	10,28	—	согласовано
н363У	н364У	4,85	—	согласовано
н364У	н365У	18,73	—	согласовано
н365У	н366У	36,82	—	согласовано
н366У	н360У	4,42	—	согласовано

3. Характеристики уточняемого земельного участка с кадастровым номером 05:44:000036:387

№ п/п	Наименование характеристик земельного участка	Значение характеристики
1	2	3
1.	Сведения об адресе земельного участка	—
1.1.	Сведения об ином месте нахождения земельного участка, не являющегося объектом адресации, в структурированном виде	Дагестан респ, г. Буйнакск на территории бывшего п/л "Коммунальник"
1.2.	Дополнительные сведения о месте нахождения земельного участка	—
2.	Площадь земельного участка ± величина погрешности определения(вычисления) площади (**Р ± ΔР**), **м^2**	608±9
3.	Формула, примененная для вычисления предельной погрешности определения площади земельного участка, с подставленными значениями и итоговые (вычисленные) значения (**ΔР**), м2	$\Delta P = 3,5 \cdot M_t \cdot \sqrt{P_{док}} = 3,5 \cdot 0,10 \cdot \sqrt{600} = 9$
4.	Площадь земельного участка согласно сведениям Единого государственного реестра недвижимости (**Ркад**), **м^2**	600
5.	Оценка расхождения **Р** и **Ркад (Р – Ркад), м^2**	8
6.	Предельный минимальный и максимальный размеры земельного участка (**Рмин и Рмакс), м^2**	—
7.	Кадастровый или иной государственный учетный номер (инвентарный) здания, сооружения, объекта незавершенного строительства,	05:44:000036:459

КАРТА-ПЛАН ТЕРРИТОРИИ

Сведения об уточняемых земельных участках, необходимые для исправления реестровых ошибок в сведениях о местоположении их границ

1	2	3
	расположенного на земельном участке	
8.	Вид (виды) разрешенного использования	для ведения личного подсобного хозяйства
8.1.	Дополнительные сведения об использовании земельного участка	—
9.	Сведения о земельных участках (землях общего пользования, территории общего пользования), посредством которых обеспечивается доступ	—
10.	Иные сведения	—

4. Пояснения к сведениям об уточняемом земельном участке с кадастровым номером 05:44:000036:387 :

1.	—

1. Сведения о характерных точках границ уточняемого земельного участка с кадастровым номером 05:44:000036:389

Система координат МСК-05 **Зона №** 1

Обозначение характерных точек границ	Координаты, м				Метод определения координат	Формулы, примененные для расчета средней квадратической погрешности определения координат характерных точек границ (M_t), с подставленными в такие формулы значениями и итоговые (вычисленные) значения M_t, м	Описание закрепления точки
	содержатся в Едином государственном реестре недвижимости		определены в результате выполнения комплексных кадастровых работ				
	X	Y	X	Y			
1	2	3	4	5	6	7	8
н538У	—	—	197773,29	317117,41	Метод спутниковых геодезических измерений (определений)	$M_t = \sqrt{\frac{\Delta^2}{n}}$	—
н539У	—	—	197777,51	317124,21	Метод спутниковых геодезических измерений (определений)	$M_t = \sqrt{\frac{\Delta^2}{n}}$	—
н540У	—	—	197781,25	317132,29	Метод спутниковых геодезических измерений (определений)	$M_t = \sqrt{\frac{\Delta^2}{n}}$	—

КАРТА-ПЛАН ТЕРРИТОРИИ

Сведения об уточняемых земельных участках, необходимые для исправления реестровых ошибок в сведениях о местоположении их границ

н541У	—	—	197752,23	317145,65	Метод спутниковых геодезических измерений (определений)	$M_t = \sqrt{\frac{\Delta^2}{n}}$	—
н542У	—	—	197746,07	317134,10	Метод спутниковых геодезических измерений (определений)	$M_t = \sqrt{\frac{\Delta^2}{n}}$	—
220	197781,34	317132,53	—	—	Метод спутниковых геодезических измерений (определений)	$M_t = \sqrt{\frac{\Delta^2}{n}}$	—
221	197752,32	317145,89	—	—	Метод спутниковых геодезических измерений (определений)	$M_t = \sqrt{\frac{\Delta^2}{n}}$	—
222	197746,16	317134,34	—	—	Метод спутниковых геодезических измерений (определений)	$M_t = \sqrt{\frac{\Delta^2}{n}}$	—
223	197774,10	317117,50	—	—	Метод спутниковых геодезических измерений (определений)	$M_t = \sqrt{\frac{\Delta^2}{n}}$	—
224	197776,86	317122,84	—	—	Метод спутниковых геодезических измерений (определений)	$M_t = \sqrt{\frac{\Delta^2}{n}}$	—
н538У	—	—	197773,29	317117,41	Метод спутниковых геодезических измерений (определений)	$M_t = \sqrt{\frac{\Delta^2}{n}}$	—

КАРТА-ПЛАН ТЕРРИТОРИИ

Сведения об уточняемых земельных участках, необходимые для исправления реестровых ошибок в сведениях о местоположении их границ

2. Сведения о частях границ уточняемого земельного участка с кадастровым номером 05:44:000036:389

Обозначение части границ		Горизонтальное проложение (S), м	Описание прохождения части границ	Сведения о согласовании местоположения границ(согласовано/спорное)
от т.	до т.			
1	2	3	4	5
н538У	н539У	8,00	—	согласовано
н539У	н540У	8,90	—	согласовано
н540У	н541У	31,95	—	согласовано
н541У	н542У	13,09	—	согласовано
н542У	н538У	31,93	—	согласовано

3. Характеристики уточняемого земельного участка с кадастровым номером 05:44:000036:389

№ п/п	Наименование характеристик земельного участка	Значение характеристики
1	2	3
1.	Сведения об адресе земельного участка	Российская Федерация, Республика Дагестан, г Буйнакск, с/т "Дружба-2", з/у 7 б (уникальный номер в ГАР: fab58303-fb09-422e-aeb7-6fdb5dfe7941)
1.1.	Сведения об ином месте нахождения земельного участка, не являющегося объектом адресации, в структурированном виде	—
1.2.	Дополнительные сведения о месте нахождения земельного участка	—
2.	Площадь земельного участка ± величина погрешности определения(вычисления) площади (**Р ± ΔР**), **м^2**	482±8
3.	Формула, примененная для вычисления предельной погрешности определения площади земельного участка, с подставленными значениями и итоговые (вычисленные) значения (**ΔР**), м2	$\Delta P = 3{,}5 \cdot M_t \cdot \sqrt{P_{док}} = 3{,}5 \cdot 0{,}10 \cdot \sqrt{481} = 8$
4.	Площадь земельного участка согласно сведениям Единого государственного реестра недвижимости (**Ркад**), **м^2**	481
5.	Оценка расхождения **Р** и **Ркад (Р – Ркад), м^2**	1
6.	Предельный минимальный и максимальный размеры земельного участка (**Рмин и Рмакс), м^2**	—
7.	Кадастровый или иной государственный учетный номер (инвентарный) здания, сооружения, объекта незавершенного строительства, расположенного на земельном участке	—
8.	Вид (виды) разрешенного использования	Для индивидуальной жилой застройки

КАРТА-ПЛАН ТЕРРИТОРИИ

Сведения об уточняемых земельных участках, необходимые для исправления реестровых ошибок в сведениях о местоположении их границ

1	2	3
8.1.	Дополнительные сведения об использовании земельного участка	—
9.	Сведения о земельных участках (землях общего пользования, территории общего пользования), посредством которых обеспечивается доступ	—
10.	Иные сведения	—

4. Пояснения к сведениям об уточняемом земельном участке с кадастровым номером 05:44:000036:389 :

1.	—

1. Сведения о характерных точках границ уточняемого земельного участка с кадастровым номером 05:44:000036:445

Система координат МСК-05 **Зона №** 1

Обозначение характерных точек границ	Координаты, м				Метод определения координат	Формулы, примененные для расчета средней квадратической погрешности определения координат характерных точек границ (M_t), с подставленными в такие формулы значениями и итоговые (вычисленные) значения M_t, м	Описание закрепления точки
	содержатся в Едином государственном реестре недвижимости		определены в результате выполнения комплексных кадастровых работ				
	X	Y	X	Y			
1	2	3	4	5	6	7	8
н171У	—	—	197763,96	316758,40	Метод спутниковых геодезических измерений (определений)	$M_t = \sqrt{\frac{\Delta^2}{n}}$	—
н172У	—	—	197773,70	316776,58	Метод спутниковых геодезических измерений (определений)	$M_t = \sqrt{\frac{\Delta^2}{n}}$	—
н173У	—	—	197747,77	316790,17	Метод спутниковых геодезических измерений (определений)	$M_t = \sqrt{\frac{\Delta^2}{n}}$	—
н174У	—	—	197737,91	316772,65	Метод спутниковых геодезических измерений	$M_t = \sqrt{\frac{\Delta^2}{n}}$	—

КАРТА-ПЛАН ТЕРРИТОРИИ

Сведения об уточняемых земельных участках, необходимые для исправления реестровых ошибок в сведениях о местоположении их границ

					(определений)		
н175У	—	—	197758,04	316761,61	Метод спутниковых геодезических измерений (определений)	$M_t = \sqrt{\frac{\Delta^2}{n}}$	—
228	197766,20	316756,93	—	—	Метод спутниковых геодезических измерений (определений)	$M_t = \sqrt{\frac{\Delta^2}{n}}$	—
229	197776,05	316775,05	—	—	Метод спутниковых геодезических измерений (определений)	$M_t = \sqrt{\frac{\Delta^2}{n}}$	—
230	197750,06	316788,67	—	—	Метод спутниковых геодезических измерений (определений)	$M_t = \sqrt{\frac{\Delta^2}{n}}$	—
231	197740,20	316771,15	—	—	Метод спутниковых геодезических измерений (определений)	$M_t = \sqrt{\frac{\Delta^2}{n}}$	—
н171У	—	—	197763,96	316758,40	Метод спутниковых геодезических измерений (определений)	$M_t = \sqrt{\frac{\Delta^2}{n}}$	—

2. Сведения о частях границ уточняемого земельного участка с кадастровым номером 05:44:000036:445

Обозначение части границ		Горизонтальное проложение (S), м	Описание прохождения части границ	Сведения о согласовании местоположения границ(согласовано/спорное)
от т.	до т.			
1	2	3	4	5
н171У	н172У	20,62	—	согласовано
н172У	н173У	29,28	—	согласовано
н173У	н174У	20,10	—	согласовано
н174У	н175У	22,96	—	согласовано

КАРТА-ПЛАН ТЕРРИТОРИИ

Сведения об уточняемых земельных участках, необходимые для исправления реестровых ошибок в сведениях о местоположении их границ

н175У	н171У	6,73	—	согласовано

3. Характеристики уточняемого земельного участка с кадастровым номером 05:44:000036:445

№ п/п	Наименование характеристик земельного участка	Значение характеристики
1	2	3
1.	Сведения об адресе земельного участка	Российская Федерация, Республика Дагестан, г.о. город Буйнакск, г Буйнакск, ул Магомедова Ахмеда Гамзатовича, з/у 13
1.1.	Сведения об ином месте нахождения земельного участка, не являющегося объектом адресации, в структурированном виде	—
1.2.	Дополнительные сведения о месте нахождения земельного участка	—
2.	Площадь земельного участка ± величина погрешности определения(вычисления) площади (**Р ± ΔР**), **м^2**	601±9
3.	Формула, примененная для вычисления предельной погрешности определения площади земельного участка, с подставленными значениями и итоговые (вычисленные) значения (**ΔР**), м2	$\Delta P = 3{,}5 \cdot M_t \cdot \sqrt{P_{док}} = 3{,}5 \cdot 0{,}10 \cdot \sqrt{600} = 9$
4.	Площадь земельного участка согласно сведениям Единого государственного реестра недвижимости (**Ркад**), **м^2**	600
5.	Оценка расхождения **Р** и **Ркад (Р – Ркад), м^2**	1
6.	Предельный минимальный и максимальный размеры земельного участка (**Рмин и Рмакс), м^2**	—
7.	Кадастровый или иной государственный учетный номер (инвентарный) здания, сооружения, объекта незавершенного строительства, расположенного на земельном участке	05:44:000036:467
8.	Вид (виды) разрешенного использования	Для индивидуальной жилой застройки
8.1.	Дополнительные сведения об использовании земельного участка	—
9.	Сведения о земельных участках (землях общего пользования, территории общего пользования), посредством которых обеспечивается доступ	—
10.	Иные сведения	—

4. Пояснения к сведениям об уточняемом земельном участке с кадастровым номером 05:44:000036:445 :

1.	—

1. Сведения о характерных точках границ уточняемого земельного участка с кадастровым номером 05:44:000036:448

Система координат МСК-05 **Зона №** 1

КАРТА-ПЛАН ТЕРРИТОРИИ

Сведения об уточняемых земельных участках, необходимые для исправления реестровых ошибок в сведениях о местоположении их границ

Обозначение характерных точек границ	Координаты, м				Метод определения координат	Формулы, примененные для расчета средней квадратической погрешности определения координат характерных точек границ (M_t), с подставленными в такие формулы значениями и итоговые (вычисленные) значения M_t, м	Описание закрепления точки
	содержатся в Едином государственном реестре недвижимости		определены в результате выполнения комплексных кадастровых работ				
	X	Y	X	Y			
1	2	3	4	5	6	7	8
н143У	—	—	197850,54	316962,53	Метод спутниковых геодезических измерений (определений)	$M_t = \sqrt{\frac{\Delta^2}{n}}$	—
н144У	—	—	197857,97	316983,76	Метод спутниковых геодезических измерений (определений)	$M_t = \sqrt{\frac{\Delta^2}{n}}$	—
н145У	—	—	197840,08	316991,08	Метод спутниковых геодезических измерений (определений)	$M_t = \sqrt{\frac{\Delta^2}{n}}$	—
н146У	—	—	197830,90	316970,42	Метод спутниковых геодезических измерений (определений)	$M_t = \sqrt{\frac{\Delta^2}{n}}$	—
232	197850,54	316962,53	—	—	Метод спутниковых геодезических измерений (определений)	$M_t = \sqrt{\frac{\Delta^2}{n}}$	—
233	197857,97	316983,76	—	—	Метод спутниковых геодезических измерений (определений)	$M_t = \sqrt{\frac{\Delta^2}{n}}$	—

КАРТА-ПЛАН ТЕРРИТОРИИ

Сведения об уточняемых земельных участках, необходимые для исправления реестровых ошибок в сведениях о местоположении их границ

234	197840,08	316991,08	—	—	Метод спутниковых геодезических измерений (определений)	$M_t = \sqrt{\frac{\Delta^2}{n}}$	—
235	197830,90	316970,42	—	—	Метод спутниковых геодезических измерений (определений)	$M_t = \sqrt{\frac{\Delta^2}{n}}$	—
н143У	—	—	197850,54	316962,53	Метод спутниковых геодезических измерений (определений)	$M_t = \sqrt{\frac{\Delta^2}{n}}$	—

2. Сведения о частях границ уточняемого земельного участка с кадастровым номером 05:44:000036:448

Обозначение части границ		Горизонтальное проложение (S), м	Описание прохождения части границ	Сведения о согласовании местоположения границ(согласовано/спорное)
от т.	до т.			
1	2	3	4	5
н143У	н144У	22,49	—	согласовано
н144У	н145У	19,33	—	согласовано
н145У	н146У	22,61	—	согласовано
н146У	н143У	21,17	—	согласовано

3. Характеристики уточняемого земельного участка с кадастровым номером 05:44:000036:448

№ п/п	Наименование характеристик земельного участка	Значение характеристики
1	2	3
1.	Сведения об адресе земельного участка	Республика Дагестан, г. Буйнакск, ул. 3-Озерная 5а
1.1.	Сведения об ином месте нахождения земельного участка, не являющегося объектом адресации, в структурированном виде	—
1.2.	Дополнительные сведения о месте нахождения земельного участка	—
2.	Площадь земельного участка ± величина погрешности определения(вычисления) площади (**Р ± ΔР**), **м^2**	456±7
3.	Формула, примененная для вычисления предельной погрешности определения площади земельного участка, с подставленными значениями и итоговые (вычисленные) значения (**ΔР**), м2	$\Delta P = 3{,}5 \cdot M_t \cdot \sqrt{P_{док}} = 3{,}5 \cdot 0{,}10 \cdot \sqrt{456} = 7$
4.	Площадь земельного участка согласно сведениям Единого	456

КАРТА-ПЛАН ТЕРРИТОРИИ

Сведения об уточняемых земельных участках, необходимые для исправления реестровых ошибок в сведениях о местоположении их границ

1	2	3
	государственного реестра недвижимости (**Ркад**), **м²**	
5.	Оценка расхождения **Р** и **Ркад (Р – Ркад), м²**	0
6.	Предельный минимальный и максимальный размеры земельного участка (**Рмин и Рмакс), м²**	—
7.	Кадастровый или иной государственный учетный номер (инвентарный) здания, сооружения, объекта незавершенного строительства, расположенного на земельном участке	05:44:000036:460
8.	Вид (виды) разрешенного использования	Для индивидульной жилилой застройки
8.1.	Дополнительные сведения об использовании земельного участка	—
9.	Сведения о земельных участках (землях общего пользования, территории общего пользования), посредством которых обеспечивается доступ	—
10.	Иные сведения	—

4. Пояснения к сведениям об уточняемом земельном участке с кадастровым номером 05:44:000036:448 :

1.	—

1. Сведения о характерных точках границ уточняемого земельного участка с кадастровым номером 05:44:000036:457

Система координат МСК-05 **Зона № 1**

Обозначение характерных точек границ	Координаты, м				Метод определения координат	Формулы, примененные для расчета средней квадратической погрешности определения координат характерных точек границ (M_t), с подставленными в такие формулы значениями и итоговые (вычисленные) значения M_t, м	Описание закрепления точки
	содержатся в Едином государственном реестре недвижимости		определены в результате выполнения комплексных кадастровых работ				
	X	Y	X	Y			
1	2	3	4	5	6	7	8
н371У	—	—	198376,13	318017,06	Метод спутниковых геодезических измерений (определений)	$M_t = \sqrt{\frac{\Delta^2}{n}}$	—
н370У	—	—	198363,07	318033,93	Метод спутниковых геодезических измерений	$M_t = \sqrt{\frac{\Delta^2}{n}}$	—

КАРТА-ПЛАН ТЕРРИТОРИИ

Сведения об уточняемых земельных участках, необходимые для исправления реестровых ошибок в сведениях о местоположении их границ

					(определений)		
н372У	—	—	198348,78	318028,30	Метод спутниковых геодезических измерений (определений)	$M_t = \sqrt{\frac{\Delta^2}{n}}$	—
н373У	—	—	198364,05	318010,85	Метод спутниковых геодезических измерений (определений)	$M_t = \sqrt{\frac{\Delta^2}{n}}$	—
236	198373,40	318016,70	—	—	Метод спутниковых геодезических измерений (определений)	$M_t = \sqrt{\frac{\Delta^2}{n}}$	—
237	198363,49	318033,29	—	—	Метод спутниковых геодезических измерений (определений)	$M_t = \sqrt{\frac{\Delta^2}{n}}$	—
238	198347,41	318027,87	—	—	Метод спутниковых геодезических измерений (определений)	$M_t = \sqrt{\frac{\Delta^2}{n}}$	—
239	198363,20	318010,30	—	—	Метод спутниковых геодезических измерений (определений)	$M_t = \sqrt{\frac{\Delta^2}{n}}$	—
н371У	—	—	198376,13	318017,06	Метод спутниковых геодезических измерений (определений)	$M_t = \sqrt{\frac{\Delta^2}{n}}$	—

2. Сведения о частях границ уточняемого земельного участка с кадастровым номером 05:44:000036:457

Обозначение части границ		Горизонтальное проложение (S), м	Описание прохождения части границ	Сведения о согласовании местоположения границ(согласовано/спорное)
от т.	до т.			

КАРТА-ПЛАН ТЕРРИТОРИИ

Сведения об уточняемых земельных участках, необходимые для исправления реестровых ошибок в сведениях о местоположении их границ

1	2	3	4	5
н371У	н370У	21,33	—	согласовано
н370У	н372У	15,36	—	согласовано
н372У	н373У	23,19	—	согласовано
н373У	н371У	13,58	—	согласовано

3. Характеристики уточняемого земельного участка с кадастровым номером 05:44:000036:457

№ п/п	Наименование характеристик земельного участка	Значение характеристики
1	2	3
1.	Сведения об адресе земельного участка	—
1.1.	Сведения об ином месте нахождения земельного участка, не являющегося объектом адресации, в структурированном виде	Республика Дагестан, г. Буйнакск, на территории бывшего п/л "Коммунальник",уч.№13
1.2.	Дополнительные сведения о месте нахождения земельного участка	—
2.	Площадь земельного участка ± величина погрешности определения(вычисления) площади (**Р ± ΔР**), **м^2**	310±6
3.	Формула, примененная для вычисления предельной погрешности определения площади земельного участка, с подставленными значениями и итоговые (вычисленные) значения (**ΔР**), м2	$\Delta P = 3{,}5 \cdot M_t \cdot \sqrt{P_{док}} = 3{,}5 \cdot 0{,}10 \cdot \sqrt{300} = 6$
4.	Площадь земельного участка согласно сведениям Единого государственного реестра недвижимости (**Ркад**), **м^2**	300
5.	Оценка расхождения **Р** и **Ркад (Р – Ркад), м^2**	10
6.	Предельный минимальный и максимальный размеры земельного участка (**Рмин и Рмакс), м^2**	—
7.	Кадастровый или иной государственный учетный номер (инвентарный) здания, сооружения, объекта незавершенного строительства, расположенного на земельном участке	—
8.	Вид (виды) разрешенного использования	Под личное подсобное хозяйства
8.1.	Дополнительные сведения об использовании земельного участка	—
9.	Сведения о земельных участках (землях общего пользования, территории общего пользования), посредством которых обеспечивается доступ	—
10.	Иные сведения	—

4. Пояснения к сведениям об уточняемом земельном участке с кадастровым номером 05:44:000036:457 :

1.	—

КАРТА-ПЛАН ТЕРРИТОРИИ

Сведения об уточняемых земельных участках, необходимые для исправления реестровых ошибок в сведениях о местоположении их границ

1. Сведения о характерных точках границ уточняемого земельного участка с кадастровым номером 05:44:000036:461

Система координат МСК-05 **Зона № 1**

Обозначение характерных точек границ	Координаты, м				Метод определения координат	Формулы, примененные для расчета средней квадратической погрешности определения координат характерных точек границ (M_t), с подставленными в такие формулы значениями и итоговые (вычисленные) значения M_t, м	Описание закрепления точки
	содержатся в Едином государственном реестре недвижимости		определены в результате выполнения комплексных кадастровых работ				
	X	Y	X	Y			
1	2	3	4	5	6	7	8
н215У	—	—	197789,09	317285,23	Метод спутниковых геодезических измерений (определений)	$M_t = \sqrt{\frac{\Delta^2}{n}}$	—
н216У	—	—	197789,59	317301,71	Метод спутниковых геодезических измерений (определений)	$M_t = \sqrt{\frac{\Delta^2}{n}}$	—
н217У	—	—	197785,53	317307,12	Метод спутниковых геодезических измерений (определений)	$M_t = \sqrt{\frac{\Delta^2}{n}}$	—
н218У	—	—	197770,40	317298,23	Метод спутниковых геодезических измерений (определений)	$M_t = \sqrt{\frac{\Delta^2}{n}}$	—
240	197791,49	317288,05	—	—	Метод спутниковых геодезических измерений (определений)	$M_t = \sqrt{\frac{\Delta^2}{n}}$	—
241	197791,77	317303,39	—	—	Метод спутниковых геодезических измерений	$M_t = \sqrt{\frac{\Delta^2}{n}}$	—

КАРТА-ПЛАН ТЕРРИТОРИИ

Сведения об уточняемых земельных участках, необходимые для исправления реестровых ошибок в сведениях о местоположении их границ

					(определений)		
242	197787,28	317308,40	—	—	Метод спутниковых геодезических измерений (определений)	$M_t = \sqrt{\frac{\Delta^2}{n}}$	—
243	197771,97	317299,26	—	—	Метод спутниковых геодезических измерений (определений)	$M_t = \sqrt{\frac{\Delta^2}{n}}$	—
н215У	—	—	197789,09	317285,23	Метод спутниковых геодезических измерений (определений)	$M_t = \sqrt{\frac{\Delta^2}{n}}$	—

2. Сведения о частях границ уточняемого земельного участка с кадастровым номером 05:44:000036:461

Обозначение части границ		Горизонтальное проложение (S), м	Описание прохождения части границ	Сведения о согласовании местоположения границ(согласовано/спорное)
от т.	до т.			
1	2	3	4	5
н215У	н216У	16,49	—	согласовано
н216У	н217У	6,76	—	согласовано
н217У	н218У	17,55	—	согласовано
н218У	н215У	22,77	—	согласовано

3. Характеристики уточняемого земельного участка с кадастровым номером 05:44:000036:461

№ п/п	Наименование характеристик земельного участка	Значение характеристики
1	2	3
1.	Сведения об адресе земельного участка	—
1.1.	Сведения об ином месте нахождения земельного участка, не являющегося объектом адресации, в структурированном виде	г.Буйнакск, с.н.т. "Дружба-2", 5
1.2.	Дополнительные сведения о месте нахождения земельного участка	—
2.	Площадь земельного участка ± величина погрешности определения(вычисления) площади (**Р ± ΔР**), **м²**	216±5
3.	Формула, примененная для вычисления предельной погрешности определения площади земельного участка, с подставленными значениями и итоговые (вычисленные) значения (**ΔР**), м2	$\Delta P = 3{,}5 \cdot M_t \cdot \sqrt{P_{док}} = 3{,}5 \cdot 0{,}10 \cdot \sqrt{210} = 5$

КАРТА-ПЛАН ТЕРРИТОРИИ

Сведения об уточняемых земельных участках, необходимые для исправления реестровых ошибок в сведениях о местоположении их границ

1	2	3
4.	Площадь земельного участка согласно сведениям Единого государственного реестра недвижимости (**Ркад**), **м²**	210
5.	Оценка расхождения **Р** и **Ркад (Р – Ркад), м²**	6
6.	Предельный минимальный и максимальный размеры земельного участка (**Рмин и Рмакс), м²**	—
7.	Кадастровый или иной государственный учетный номер (инвентарный) здания, сооружения, объекта незавершенного строительства, расположенного на земельном участке	—
8.	Вид (виды) разрешенного использования	Для индивидульной жилилой застройки
8.1.	Дополнительные сведения об использовании земельного участка	—
9.	Сведения о земельных участках (землях общего пользования, территории общего пользования), посредством которых обеспечивается доступ	—
10.	Иные сведения	—

4. Пояснения к сведениям об уточняемом земельном участке с кадастровым номером 05:44:000036:461 :

1.	—

1. Сведения о характерных точках границ уточняемого земельного участка с кадастровым номером 05:44:000036:462

Система координат МСК-05 **Зона №** 1

Обозначение характерных точек границ	Координаты, м				Метод определения координат	Формулы, примененные для расчета средней квадратической погрешности определения координат характерных точек границ (M_t), с подставленными в такие формулы значениями и итоговые (вычисленные) значения M_t, м	Описание закрепления точки
	содержатся в Едином государственном реестре недвижимости		определены в результате выполнения комплексных кадастровых работ				
	X	Y	X	Y			
1	2	3	4	5	6	7	8
н219У	—	—	197790,82	317274,03	Метод спутниковых геодезических измерений (определений)	$M_t = \sqrt{\frac{\Delta^2}{n}}$	—

КАРТА-ПЛАН ТЕРРИТОРИИ

Сведения об уточняемых земельных участках, необходимые для исправления реестровых ошибок в сведениях о местоположении их границ

н215У	—	—	197789,09	317285,23	Метод спутниковых геодезических измерений (определений)	$M_t = \sqrt{\frac{\Delta^2}{n}}$	—
н218У	—	—	197770,40	317298,23	Метод спутниковых геодезических измерений (определений)	$M_t = \sqrt{\frac{\Delta^2}{n}}$	—
н220У	—	—	197760,11	317292,01	Метод спутниковых геодезических измерений (определений)	$M_t = \sqrt{\frac{\Delta^2}{n}}$	—
н221У	—	—	197779,86	317279,78	Метод спутниковых геодезических измерений (определений)	$M_t = \sqrt{\frac{\Delta^2}{n}}$	—
248	197791,29	317276,68	—	—	Метод спутниковых геодезических измерений (определений)	$M_t = \sqrt{\frac{\Delta^2}{n}}$	—
240	197791,49	317288,05	—	—	Метод спутниковых геодезических измерений (определений)	$M_t = \sqrt{\frac{\Delta^2}{n}}$	—
243	197771,97	317299,26	—	—	Метод спутниковых геодезических измерений (определений)	$M_t = \sqrt{\frac{\Delta^2}{n}}$	—
249	197761,52	317293,03	—	—	Метод спутниковых геодезических измерений (определений)	$M_t = \sqrt{\frac{\Delta^2}{n}}$	—
н219У	—	—	197790,82	317274,03	Метод спутниковых геодезических	$M_t = \sqrt{\frac{\Delta^2}{n}}$	—

КАРТА-ПЛАН ТЕРРИТОРИИ

Сведения об уточняемых земельных участках, необходимые для исправления реестровых ошибок в сведениях о местоположении их границ

					измерений (определений)		

2. Сведения о частях границ уточняемого земельного участка с кадастровым номером 05:44:000036:462

Обозначение части границ		Горизонтальное проложение (S), м	Описание прохождения части границ	Сведения о согласовании местоположения границ(согласовано/спорное)
от т.	до т.			
1	2	3	4	5
н219У	н215У	11,33	—	согласовано
н215У	н218У	22,77	—	согласовано
н218У	н220У	12,02	—	согласовано
н220У	н221У	23,23	—	согласовано
н221У	н219У	12,38	—	согласовано

3. Характеристики уточняемого земельного участка с кадастровым номером 05:44:000036:462

№ п/п	Наименование характеристик земельного участка	Значение характеристики
1	2	3
1.	Сведения об адресе земельного участка	Российская Федерация, Республика Дагестан, г.о. город Буйнакск, г Буйнакск, ул Ломоносова, з/у 214
1.1.	Сведения об ином месте нахождения земельного участка, не являющегося объектом адресации, в структурированном виде	—
1.2.	Дополнительные сведения о месте нахождения земельного участка	—
2.	Площадь земельного участка ± величина погрешности определения(вычисления) площади (**Р ± ΔР**), **м^2**	292±6
3.	Формула, примененная для вычисления предельной погрешности определения площади земельного участка, с подставленными значениями и итоговые (вычисленные) значения (**ΔР**), м2	$\Delta P = 3{,}5 \cdot M_t \cdot \sqrt{P_{док}} = 3{,}5 \cdot 0{,}10 \cdot \sqrt{290} = 6$
4.	Площадь земельного участка согласно сведениям Единого государственного реестра недвижимости (**Ркад**), **м^2**	290
5.	Оценка расхождения **Р** и **Ркад (Р – Ркад), м^2**	2
6.	Предельный минимальный и максимальный размеры земельного участка (**Рмин и Рмакс), м^2**	—
7.	Кадастровый или иной государственный учетный номер (инвентарный) здания, сооружения, объекта незавершенного строительства, расположенного на земельном участке	05:44:000036:867

КАРТА-ПЛАН ТЕРРИТОРИИ

Сведения об уточняемых земельных участках, необходимые для исправления реестровых ошибок в сведениях о местоположении их границ

1	2	3
8.	Вид (виды) разрешенного использования	Для индивидульной жилилой застройки
8.1.	Дополнительные сведения об использовании земельного участка	—
9.	Сведения о земельных участках (землях общего пользования, территории общего пользования), посредством которых обеспечивается доступ	—
10.	Иные сведения	—

4. Пояснения к сведениям об уточняемом земельном участке с кадастровым номером 05:44:000036:462 :

1.	—

1. Сведения о характерных точках границ уточняемого земельного участка с кадастровым номером 05:44:000036:465

Система координат МСК-05 **Зона № 1**

Обозначение характерных точек границ	Координаты, м				Метод определения координат	Формулы, примененные для расчета средней квадратической погрешности определения координат характерных точек границ (M_t), с подставленными в такие формулы значениями и итоговые (вычисленные) значения M_t, м	Описание закрепления точки
	содержатся в Едином государственном реестре недвижимости		определены в результате выполнения комплексных кадастровых работ				
	X	Y	X	Y			
1	2	3	4	5	6	7	8
н60У	—	—	197579,66	316724,29	Метод спутниковых геодезических измерений (определений)	$M_t = \sqrt{\frac{\Delta^2}{n}}$	—
н61У	—	—	197587,54	316746,41	Метод спутниковых геодезических измерений (определений)	$M_t = \sqrt{\frac{\Delta^2}{n}}$	—
н54У	—	—	197563,16	316755,92	Метод спутниковых геодезических измерений (определений)	$M_t = \sqrt{\frac{\Delta^2}{n}}$	—

КАРТА-ПЛАН ТЕРРИТОРИИ

Сведения об уточняемых земельных участках, необходимые для исправления реестровых ошибок в сведениях о местоположении их границ

н53У	—	—	197555,09	316734,95	Метод спутниковых геодезических измерений (определений)	$M_t = \sqrt{\frac{\Delta^2}{n}}$	—
244	197578,44	316721,48	—	—	Метод спутниковых геодезических измерений (определений)	$M_t = \sqrt{\frac{\Delta^2}{n}}$	—
245	197586,97	316745,98	—	—	Метод спутниковых геодезических измерений (определений)	$M_t = \sqrt{\frac{\Delta^2}{n}}$	—
246	197565,43	316754,39	—	—	Метод спутниковых геодезических измерений (определений)	$M_t = \sqrt{\frac{\Delta^2}{n}}$	—
247	197556,87	316729,86	—	—	Метод спутниковых геодезических измерений (определений)	$M_t = \sqrt{\frac{\Delta^2}{n}}$	—
н60У	—	—	197579,66	316724,29	Метод спутниковых геодезических измерений (определений)	$M_t = \sqrt{\frac{\Delta^2}{n}}$	—

2. Сведения о частях границ уточняемого земельного участка с кадастровым номером 05:44:000036:465

Обозначение части границ		Горизонтальное проложение (S), м	Описание прохождения части границ	Сведения о согласовании местоположения границ(согласовано/спорное)
от т.	до т.			
1	2	3	4	5
н60У	н61У	23,48	—	согласовано
н61У	н54У	26,17	—	согласовано
н54У	н53У	22,47	—	согласовано
н53У	н60У	26,78	—	согласовано

КАРТА-ПЛАН ТЕРРИТОРИИ

Сведения об уточняемых земельных участках, необходимые для исправления реестровых ошибок в сведениях о местоположении их границ

3. Характеристики уточняемого земельного участка с кадастровым номером 05:44:000036:465

№ п/п	Наименование характеристик земельного участка	Значение характеристики
1	2	3
1.	Сведения об адресе земельного участка	—
1.1.	Сведения об ином месте нахождения земельного участка, не являющегося объектом адресации, в структурированном виде	Республика Дагестан, г. Буйнакск, снт "Дружба - 2", участок №151
1.2.	Дополнительные сведения о месте нахождения земельного участка	—
2.	Площадь земельного участка ± величина погрешности определения(вычисления) площади (**Р ± ΔР**), **м^2**	608±9
3.	Формула, примененная для вычисления предельной погрешности определения площади земельного участка, с подставленными значениями и итоговые (вычисленные) значения (**ΔР**), м2	$\Delta P = 3,5 \cdot M_t \cdot \sqrt{P_{док}} = 3,5 \cdot 0,10 \cdot \sqrt{600} = 9$
4.	Площадь земельного участка согласно сведениям Единого государственного реестра недвижимости (**Ркад**), **м^2**	600
5.	Оценка расхождения **Р** и **Ркад (Р – Ркад), м^2**	8
6.	Предельный минимальный и максимальный размеры земельного участка (**Рмин и Рмакс), м^2**	—
7.	Кадастровый или иной государственный учетный номер (инвентарный) здания, сооружения, объекта незавершенного строительства, расположенного на земельном участке	—
8.	Вид (виды) разрешенного использования	Под жилую застройку индувидуальную
8.1.	Дополнительные сведения об использовании земельного участка	—
9.	Сведения о земельных участках (землях общего пользования, территории общего пользования), посредством которых обеспечивается доступ	—
10.	Иные сведения	—

4. Пояснения к сведениям об уточняемом земельном участке с кадастровым номером 05:44:000036:465 :

1.	—

1. Сведения о характерных точках границ уточняемого земельного участка с кадастровым номером 05:44:000036:468

Система координат МСК-05 **Зона № 1**

КАРТА-ПЛАН ТЕРРИТОРИИ

Сведения об уточняемых земельных участках, необходимые для исправления реестровых ошибок в сведениях о местоположении их границ

Обозначение характерных точек границ	Координаты, м				Метод определения координат	Формулы, примененные для расчета средней квадратической погрешности определения координат характерных точек границ (M_t), с подставленными в такие формулы значениями и итоговые (вычисленные) значения M_t, м	Описание закрепления точки
	содержатся в Едином государственном реестре недвижимости		определены в результате выполнения комплексных кадастровых работ				
	X	Y	X	Y			
1	2	3	4	5	6	7	8
н449У	—	—	197770,24	316818,40	Метод спутниковых геодезических измерений (определений)	$M_t = \sqrt{\frac{\Delta^2}{n}}$	—
н450У	—	—	197778,11	316846,04	Метод спутниковых геодезических измерений (определений)	$M_t = \sqrt{\frac{\Delta^2}{n}}$	—
н451У	—	—	197779,24	316849,82	Метод спутниковых геодезических измерений (определений)	$M_t = \sqrt{\frac{\Delta^2}{n}}$	—
н452У	—	—	197777,52	316850,16	Метод спутниковых геодезических измерений (определений)	$M_t = \sqrt{\frac{\Delta^2}{n}}$	—
н453У	—	—	197760,93	316853,88	Метод спутниковых геодезических измерений (определений)	$M_t = \sqrt{\frac{\Delta^2}{n}}$	—
н454У	—	—	197751,39	316825,86	Метод спутниковых геодезических измерений (определений)	$M_t = \sqrt{\frac{\Delta^2}{n}}$	—

КАРТА-ПЛАН ТЕРРИТОРИИ

Сведения об уточняемых земельных участках, необходимые для исправления реестровых ошибок в сведениях о местоположении их границ

250	197770,24	316818,40	—	—	Метод спутниковых геодезических измерений (определений)	$M_t = \sqrt{\frac{\Delta^2}{n}}$	—
92	197778,98	316849,10	—	—	Метод спутниковых геодезических измерений (определений)	$M_t = \sqrt{\frac{\Delta^2}{n}}$	—
93	197760,93	316853,88	—	—	Метод спутниковых геодезических измерений (определений)	$M_t = \sqrt{\frac{\Delta^2}{n}}$	—
251	197751,21	316826,05	—	—	Метод спутниковых геодезических измерений (определений)	$M_t = \sqrt{\frac{\Delta^2}{n}}$	—
н449У	—	—	197770,24	316818,40	Метод спутниковых геодезических измерений (определений)	$M_t = \sqrt{\frac{\Delta^2}{n}}$	—

2. Сведения о частях границ уточняемого земельного участка с кадастровым номером 05:44:000036:468

Обозначение части границ		Горизонтальное проложение (S), м	Описание прохождения части границ	Сведения о согласовании местоположения границ(согласовано/спорное)
от т.	до т.			
1	2	3	4	5
н449У	н450У	28,74	—	согласовано
н450У	н451У	3,95	—	согласовано
н451У	н452У	1,75	—	согласовано
н452У	н453У	17,00	—	согласовано
н453У	н454У	29,60	—	согласовано
н454У	н449У	20,27	—	согласовано

3. Характеристики уточняемого земельного участка с кадастровым номером 05:44:000036:468

№ п/п	Наименование характеристик земельного участка	Значение характеристики
1	2	3

КАРТА-ПЛАН ТЕРРИТОРИИ

Сведения об уточняемых земельных участках, необходимые для исправления реестровых ошибок в сведениях о местоположении их границ

1	2	3
1.	Сведения об адресе земельного участка	Российская Федерация, Республика Дагестан, г.о. город Буйнакск, г Буйнакск, ул 5-я Озерная, з/у 9
1.1.	Сведения об ином месте нахождения земельного участка, не являющегося объектом адресации, в структурированном виде	—
1.2.	Дополнительные сведения о месте нахождения земельного участка	—
2.	Площадь земельного участка ± величина погрешности определения(вычисления) площади (**Р ± ΔР**), **м^2**	605±9
3.	Формула, примененная для вычисления предельной погрешности определения площади земельного участка, с подставленными значениями и итоговые (вычисленные) значения (**ΔР**), м2	$\Delta P = 3{,}5 \cdot M_t \cdot \sqrt{P_{док}} = 3{,}5 \cdot 0{,}10 \cdot \sqrt{600} = 9$
4.	Площадь земельного участка согласно сведениям Единого государственного реестра недвижимости (**Ркад**), **м^2**	600
5.	Оценка расхождения **Р** и **Ркад (Р – Ркад), м^2**	5
6.	Предельный минимальный и максимальный размеры земельного участка (**Рмин и Рмакс), м^2**	—
7.	Кадастровый или иной государственный учетный номер (инвентарный) здания, сооружения, объекта незавершенного строительства, расположенного на земельном участке	05:44:000036:497
8.	Вид (виды) разрешенного использования	Под жилую застройку индивидуальную
8.1.	Дополнительные сведения об использовании земельного участка	—
9.	Сведения о земельных участках (землях общего пользования, территории общего пользования), посредством которых обеспечивается доступ	—
10.	Иные сведения	—

4. Пояснения к сведениям об уточняемом земельном участке с кадастровым номером 05:44:000036:468 :

1.	—

1. Сведения о характерных точках границ уточняемого земельного участка с кадастровым номером 05:44:000036:471

Система координат МСК-05 **Зона № 1**

КАРТА-ПЛАН ТЕРРИТОРИИ

Сведения об уточняемых земельных участках, необходимые для исправления реестровых ошибок в сведениях о местоположении их границ

Обозначение характерных точек границ	Координаты, м				Метод определения координат	Формулы, примененные для расчета средней квадратической погрешности определения координат характерных точек границ (M_t), с подставленными в такие формулы значениями и итоговые (вычисленные) значения M_t, м	Описание закрепления точки
	содержатся в Едином государственном реестре недвижимости		определены в результате выполнения комплексных кадастровых работ				
	X	Y	X	Y			
1	2	3	4	5	6	7	8
н341У	—	—	197812,92	317239,80	Метод спутниковых геодезических измерений (определений)	$M_t = \sqrt{\frac{\Delta^2}{n}}$	—
н340У	—	—	197830,21	317261,41	Метод спутниковых геодезических измерений (определений)	$M_t = \sqrt{\frac{\Delta^2}{n}}$	—
н386У	—	—	197821,45	317269,56	Метод спутниковых геодезических измерений (определений)	$M_t = \sqrt{\frac{\Delta^2}{n}}$	—
н390У	—	—	197815,31	317261,56	Метод спутниковых геодезических измерений (определений)	$M_t = \sqrt{\frac{\Delta^2}{n}}$	—
н491У	—	—	197806,78	317251,13	Метод спутниковых геодезических измерений (определений)	$M_t = \sqrt{\frac{\Delta^2}{n}}$	—
258	197812,94	317238,83	—	—	Метод спутниковых геодезических измерений (определений)	$M_t = \sqrt{\frac{\Delta^2}{n}}$	—

КАРТА-ПЛАН ТЕРРИТОРИИ

Сведения об уточняемых земельных участках, необходимые для исправления реестровых ошибок в сведениях о местоположении их границ

257	197830,45	317261,18	—	—	Метод спутниковых геодезических измерений (определений)	$M_t = \sqrt{\frac{\Delta^2}{n}}$	—
261	197822,61	317268,93	—	—	Метод спутниковых геодезических измерений (определений)	$M_t = \sqrt{\frac{\Delta^2}{n}}$	—
262	197806,56	317248,94	—	—	Метод спутниковых геодезических измерений (определений)	$M_t = \sqrt{\frac{\Delta^2}{n}}$	—
н341У	—	—	197812,92	317239,80	Метод спутниковых геодезических измерений (определений)	$M_t = \sqrt{\frac{\Delta^2}{n}}$	—

2. Сведения о частях границ уточняемого земельного участка с кадастровым номером 05:44:000036:471

Обозначение части границ		Горизонтальное проложение (S), м	Описание прохождения части границ	Сведения о согласовании местоположения границ(согласовано/спорное)
от т.	до т.			
1	2	3	4	5
н341У	н340У	27,68	—	согласовано
н340У	н386У	11,96	—	согласовано
н386У	н390У	10,08	—	согласовано
н390У	н491У	13,47	—	согласовано
н491У	н341У	12,89	—	согласовано

3. Характеристики уточняемого земельного участка с кадастровым номером 05:44:000036:471

№ п/п	Наименование характеристик земельного участка	Значение характеристики
1	2	3
1.	Сведения об адресе земельного участка	—
1.1.	Сведения об ином месте нахождения земельного участка, не являющегося объектом адресации, в структурированном виде	Республика Дагестан, .г Буйнакск, снт Дружба-2, уч. 6 "е"
1.2.	Дополнительные сведения о месте нахождения земельного участка	—
2.	Площадь земельного участка ± величина погрешности	303±6

КАРТА-ПЛАН ТЕРРИТОРИИ

Сведения об уточняемых земельных участках, необходимые для исправления реестровых ошибок в сведениях о местоположении их границ

1	2	3
	определения(вычисления) площади (**Р ± ΔР**), **м²**	
3.	Формула, примененная для вычисления предельной погрешности определения площади земельного участка, с подставленными значениями и итоговые (вычисленные) значения (**ΔР**), м2	$\Delta P = 3{,}5 \cdot M_t \cdot \sqrt{P_{док}} = 3{,}5 \cdot 0{,}10 \cdot \sqrt{300} = 6$
4.	Площадь земельного участка согласно сведениям Единого государственного реестра недвижимости (**Ркад**), **м²**	300
5.	Оценка расхождения **Р** и **Ркад (Р – Ркад), м²**	3
6.	Предельный минимальный и максимальный размеры земельного участка (**Рмин и Рмакс), м²**	—
7.	Кадастровый или иной государственный учетный номер (инвентарный) здания, сооружения, объекта незавершенного строительства, расположенного на земельном участке	—
8.	Вид (виды) разрешенного использования	Под жилую застройку индивидуальную
8.1.	Дополнительные сведения об использовании земельного участка	—
9.	Сведения о земельных участках (землях общего пользования, территории общего пользования), посредством которых обеспечивается доступ	—
10.	Иные сведения	—

4. Пояснения к сведениям об уточняемом земельном участке с кадастровым номером 05:44:000036:471 :

1.	—

1. Сведения о характерных точках границ уточняемого земельного участка с кадастровым номером 05:44:000036:472

Система координат МСК-05 **Зона №** 1

Обозначение характерных точек границ	Координаты, м				Метод определения координат	Формулы, примененные для расчета средней квадратической погрешности определения координат характерных точек границ (M_t), с подставленными в такие формулы значениями и итоговые (вычисленные) значения M_t, м	Описание закрепления точки
	содержатся в Едином государственном реестре недвижимости		определены в результате выполнения комплексных кадастровых работ				
	X	Y	X	Y			
1	2	3	4	5	6	7	8

КАРТА-ПЛАН ТЕРРИТОРИИ

Сведения об уточняемых земельных участках, необходимые для исправления реестровых ошибок в сведениях о местоположении их границ

н339У	—	—	197844,89	317246,88	Метод спутниковых геодезических измерений (определений)	$M_t = \sqrt{\frac{\Delta^2}{n}}$	—
н340У	—	—	197830,21	317261,41	Метод спутниковых геодезических измерений (определений)	$M_t = \sqrt{\frac{\Delta^2}{n}}$	—
н341У	—	—	197812,92	317239,80	Метод спутниковых геодезических измерений (определений)	$M_t = \sqrt{\frac{\Delta^2}{n}}$	—
н342У	—	—	197814,42	317238,14	Метод спутниковых геодезических измерений (определений)	$M_t = \sqrt{\frac{\Delta^2}{n}}$	—
н343У	—	—	197825,42	317228,86	Метод спутниковых геодезических измерений (определений)	$M_t = \sqrt{\frac{\Delta^2}{n}}$	—
256	197844,89	317246,88	—	—	Метод спутниковых геодезических измерений (определений)	$M_t = \sqrt{\frac{\Delta^2}{n}}$	—
257	197830,45	317261,18	—	—	Метод спутниковых геодезических измерений (определений)	$M_t = \sqrt{\frac{\Delta^2}{n}}$	—
258	197812,94	317238,83	—	—	Метод спутниковых геодезических измерений (определений)	$M_t = \sqrt{\frac{\Delta^2}{n}}$	—
259	197813,74	317237,56	—	—	Метод спутниковых геодезических	$M_t = \sqrt{\frac{\Delta^2}{n}}$	—

КАРТА-ПЛАН ТЕРРИТОРИИ

Сведения об уточняемых земельных участках, необходимые для исправления реестровых ошибок в сведениях о местоположении их границ

					измерений (определений)		
260	197825,42	317228,86	—	—	Метод спутниковых геодезических измерений (определений)	$M_t = \sqrt{\frac{\Delta^2}{n}}$	—
н339У	—	—	197844,89	317246,88	Метод спутниковых геодезических измерений (определений)	$M_t = \sqrt{\frac{\Delta^2}{n}}$	—

2. Сведения о частях границ уточняемого земельного участка с кадастровым номером 05:44:000036:472

Обозначение части границ		Горизонтальное проложение (S), м	Описание прохождения части границ	Сведения о согласовании местоположения границ(согласовано/спорное)
от т.	до т.			
1	2	3	4	5
н339У	н340У	20,65	—	согласовано
н340У	н341У	27,68	—	согласовано
н341У	н342У	2,24	—	согласовано
н342У	н343У	14,39	—	согласовано
н343У	н339У	26,53	—	согласовано

3. Характеристики уточняемого земельного участка с кадастровым номером 05:44:000036:472

№ п/п	Наименование характеристик земельного участка	Значение характеристики
1	2	3
1.	Сведения об адресе земельного участка	—
1.1.	Сведения об ином месте нахождения земельного участка, не являющегося объектом адресации, в структурированном виде	Республика Дагестан, г. Буйнакск, снт Дружба-2, уч. 6 "д"
1.2.	Дополнительные сведения о месте нахождения земельного участка	—
2.	Площадь земельного участка ± величина погрешности определения(вычисления) площади (**Р ± ΔР**), **м²**	506±8
3.	Формула, примененная для вычисления предельной погрешности определения площади земельного участка, с подставленными значениями и итоговые (вычисленные) значения (**ΔР**), м2	$\Delta P = 3,5 \cdot M_t \cdot \sqrt{P_{док}} = 3,5 \cdot 0,10 \cdot \sqrt{500} = 8$
4.	Площадь земельного участка согласно сведениям Единого	500

КАРТА-ПЛАН ТЕРРИТОРИИ

Сведения об уточняемых земельных участках, необходимые для исправления реестровых ошибок в сведениях о местоположении их границ

1	2	3
	государственного реестра недвижимости (**Ркад**), **м²**	
5.	Оценка расхождения **Р** и **Ркад (Р – Ркад), м²**	6
6.	Предельный минимальный и максимальный размеры земельного участка (**Рмин и Рмакс), м²**	—
7.	Кадастровый или иной государственный учетный номер (инвентарный) здания, сооружения, объекта незавершенного строительства, расположенного на земельном участке	—
8.	Вид (виды) разрешенного использования	Под индивидуальную жилую застройку
8.1.	Дополнительные сведения об использовании земельного участка	—
9.	Сведения о земельных участках (землях общего пользования, территории общего пользования), посредством которых обеспечивается доступ	—
10.	Иные сведения	—

4. Пояснения к сведениям об уточняемом земельном участке с кадастровым номером 05:44:000036:472 :

1.	—

1. Сведения о характерных точках границ уточняемого земельного участка с кадастровым номером 05:44:000036:474

Система координат МСК-05 **Зона № 1**

Обозначение характерных точек границ	Координаты, м				Метод определения координат	Формулы, примененные для расчета средней квадратической погрешности определения координат характерных точек границ (M_t), с подставленными в такие формулы значениями и итоговые (вычисленные) значения M_t, м	Описание закрепления точки
	содержатся в Едином государственном реестре недвижимости		определены в результате выполнения комплексных кадастровых работ				
	X	Y	X	Y			
1	2	3	4	5	6	7	8
н560У	—	—	197688,04	316814,26	Метод спутниковых геодезических измерений (определений)	$M_t = \sqrt{\frac{\Delta^2}{n}}$	—
н561У	—	—	197699,44	316840,46	Метод спутниковых геодезических измерений	$M_t = \sqrt{\frac{\Delta^2}{n}}$	—

КАРТА-ПЛАН ТЕРРИТОРИИ

Сведения об уточняемых земельных участках, необходимые для исправления реестровых ошибок в сведениях о местоположении их границ

					(определений)		
н159У	—	—	197680,38	316850,74	Метод спутниковых геодезических измерений (определений)	$M_t = \sqrt{\frac{\Delta^2}{n}}$	—
н158У	—	—	197667,45	316824,38	Метод спутниковых геодезических измерений (определений)	$M_t = \sqrt{\frac{\Delta^2}{n}}$	—
н562У	—	—	197672,59	316821,84	Метод спутниковых геодезических измерений (определений)	$M_t = \sqrt{\frac{\Delta^2}{n}}$	—
273	197686,84	316814,81	—	—	Метод спутниковых геодезических измерений (определений)	$M_t = \sqrt{\frac{\Delta^2}{n}}$	—
274	197699,19	316839,79	—	—	Метод спутниковых геодезических измерений (определений)	$M_t = \sqrt{\frac{\Delta^2}{n}}$	—
275	197681,05	316850,34	—	—	Метод спутниковых геодезических измерений (определений)	$M_t = \sqrt{\frac{\Delta^2}{n}}$	—
276	197668,10	316823,18	—	—	Метод спутниковых геодезических измерений (определений)	$M_t = \sqrt{\frac{\Delta^2}{n}}$	—
н560У	—	—	197688,04	316814,26	Метод спутниковых геодезических измерений (определений)	$M_t = \sqrt{\frac{\Delta^2}{n}}$	—

КАРТА-ПЛАН ТЕРРИТОРИИ

Сведения об уточняемых земельных участках, необходимые для исправления реестровых ошибок в сведениях о местоположении их границ

2. Сведения о частях границ уточняемого земельного участка с кадастровым номером 05:44:000036:474

Обозначение части границ		Горизонтальное проложение (S), м	Описание прохождения части границ	Сведения о согласовании местоположения границ(согласовано/спорное)
от т.	до т.			
1	2	3	4	5
н560У	н561У	28,57	—	согласовано
н561У	н159У	21,66	—	согласовано
н159У	н158У	29,36	—	согласовано
н158У	н562У	5,73	—	согласовано
н562У	н560У	17,21	—	согласовано

3. Характеристики уточняемого земельного участка с кадастровым номером 05:44:000036:474

№ п/п	Наименование характеристик земельного участка	Значение характеристики
1	2	3
1.	Сведения об адресе земельного участка	Республика Дагестан, г Буйнакск, ул 5-я Озерная, № 18
1.1.	Сведения об ином месте нахождения земельного участка, не являющегося объектом адресации, в структурированном виде	—
1.2.	Дополнительные сведения о месте нахождения земельного участка	—
2.	Площадь земельного участка ± величина погрешности определения(вычисления) площади (**Р ± ΔР**), **м^2**	645±9
3.	Формула, примененная для вычисления предельной погрешности определения площади земельного участка, с подставленными значениями и итоговые (вычисленные) значения (**ΔР**), м2	$\Delta P = 3{,}5 \cdot M_t \cdot \sqrt{P_{док}} = 3{,}5 \cdot 0{,}10 \cdot \sqrt{600} = 9$
4.	Площадь земельного участка согласно сведениям Единого государственного реестра недвижимости (**Ркад**), **м^2**	600
5.	Оценка расхождения **Р** и **Ркад (Р – Ркад), м^2**	45
6.	Предельный минимальный и максимальный размеры земельного участка (**Рмин и Рмакс), м^2**	—
7.	Кадастровый или иной государственный учетный номер (инвентарный) здания, сооружения, объекта незавершенного строительства, расположенного на земельном участке	05:44:000036:496
8.	Вид (виды) разрешенного использования	Под жилую застройку идивидуальную
8.1.	Дополнительные сведения об использовании земельного участка	—
9.	Сведения о земельных участках (землях общего пользования, территории	—

КАРТА-ПЛАН ТЕРРИТОРИИ

Сведения об уточняемых земельных участках, необходимые для исправления реестровых ошибок в сведениях о местоположении их границ

1	2	3
	общего пользования), посредством которых обеспечивается доступ	
10.	Иные сведения	—

4. Пояснения к сведениям об уточняемом земельном участке с кадастровым номером 05:44:000036:474 :

1.	—

1. Сведения о характерных точках границ уточняемого земельного участка с кадастровым номером 05:44:000036:475

Система координат МСК-05 **Зона №** 1

Обозначение характерных точек границ	Координаты, м				Метод определения координат	Формулы, примененные для расчета средней квадратической погрешности определения координат характерных точек границ (M_t), с подставленными в такие формулы значениями и итоговые (вычисленные) значения M_t, м	Описание закрепления точки
	содержатся в Едином государственном реестре недвижимости		определены в результате выполнения комплексных кадастровых работ				
	X	Y	X	Y			
1	2	3	4	5	6	7	8
н62У	—	—	197616,86	316708,88	Метод спутниковых геодезических измерений (определений)	$M_t = \sqrt{\frac{\Delta^2}{n}}$	—
н63У	—	—	197625,13	316727,64	Метод спутниковых геодезических измерений (определений)	$M_t = \sqrt{\frac{\Delta^2}{n}}$	—
н64У	—	—	197622,33	316732,19	Метод спутниковых геодезических измерений (определений)	$M_t = \sqrt{\frac{\Delta^2}{n}}$	—
н65У	—	—	197602,84	316740,96	Метод спутниковых геодезических измерений (определений)	$M_t = \sqrt{\frac{\Delta^2}{n}}$	—

КАРТА-ПЛАН ТЕРРИТОРИИ

Сведения об уточняемых земельных участках, необходимые для исправления реестровых ошибок в сведениях о местоположении их границ

н66У	—	—	197594,80	316717,55	Метод спутниковых геодезических измерений (определений)	$M_t = \sqrt{\frac{\Delta^2}{n}}$	—
263	197616,86	316708,88	—	—	Метод спутниковых геодезических измерений (определений)	$M_t = \sqrt{\frac{\Delta^2}{n}}$	—
264	197625,46	316727,62	—	—	Метод спутниковых геодезических измерений (определений)	$M_t = \sqrt{\frac{\Delta^2}{n}}$	—
265	197622,78	316732,20	—	—	Метод спутниковых геодезических измерений (определений)	$M_t = \sqrt{\frac{\Delta^2}{n}}$	—
266	197602,98	316742,15	—	—	Метод спутниковых геодезических измерений (определений)	$M_t = \sqrt{\frac{\Delta^2}{n}}$	—
267	197595,78	316719,11	—	—	Метод спутниковых геодезических измерений (определений)	$M_t = \sqrt{\frac{\Delta^2}{n}}$	—
н62У	—	—	197616,86	316708,88	Метод спутниковых геодезических измерений (определений)	$M_t = \sqrt{\frac{\Delta^2}{n}}$	—

2. Сведения о частях границ уточняемого земельного участка с кадастровым номером 05:44:000036:475

Обозначение части границ		Горизонтальное проложение (S), м	Описание прохождения части границ	Сведения о согласовании местоположения границ(согласовано/спорное)
от т.	до т.			
1	2	3	4	5
н62У	н63У	20,50	—	согласовано

КАРТА-ПЛАН ТЕРРИТОРИИ

Сведения об уточняемых земельных участках, необходимые для исправления реестровых ошибок в сведениях о местоположении их границ

н63У	н64У	5,34	—	согласовано
н64У	н65У	21,37	—	согласовано
н65У	н66У	24,75	—	согласовано
н66У	н62У	23,70	—	согласовано

3. Характеристики уточняемого земельного участка с кадастровым номером 05:44:000036:475

№ п/п	Наименование характеристик земельного участка	Значение характеристики
1	2	3
1.	Сведения об адресе земельного участка	—
1.1.	Сведения об ином месте нахождения земельного участка, не являющегося объектом адресации, в структурированном виде	Республика Дагестан, г Буйнакск, ул. Черешневая, дом№26
1.2.	Дополнительные сведения о месте нахождения земельного участка	—
2.	Площадь земельного участка ± величина погрешности определения(вычисления) площади (**Р ± ΔР**), **м^2**	589±8
3.	Формула, примененная для вычисления предельной погрешности определения площади земельного участка, с подставленными значениями и итоговые (вычисленные) значения (**ΔР**), м2	$\Delta P = 3,5 \cdot M_t \cdot \sqrt{P_{док}} = 3,5 \cdot 0,10 \cdot \sqrt{585} = 8$
4.	Площадь земельного участка согласно сведениям Единого государственного реестра недвижимости (**Ркад**), **м^2**	585
5.	Оценка расхождения **Р** и **Ркад (Р – Ркад), м^2**	4
6.	Предельный минимальный и максимальный размеры земельного участка (**Рмин и Рмакс), м^2**	—
7.	Кадастровый или иной государственный учетный номер (инвентарный) здания, сооружения, объекта незавершенного строительства, расположенного на земельном участке	05:44:000036:481
8.	Вид (виды) разрешенного использования	Под индивидуальное жилищное строительство
8.1.	Дополнительные сведения об использовании земельного участка	—
9.	Сведения о земельных участках (землях общего пользования, территории общего пользования), посредством которых обеспечивается доступ	—
10.	Иные сведения	—

4. Пояснения к сведениям об уточняемом земельном участке с кадастровым номером 05:44:000036:475 :

1.	—

1. Сведения о характерных точках границ уточняемого земельного участка с кадастровым номером 05:44:000036:476

КАРТА-ПЛАН ТЕРРИТОРИИ

Сведения об уточняемых земельных участках, необходимые для исправления реестровых ошибок в сведениях о местоположении их границ

Система координат МСК-05 **Зона № 1**

Обозначение характерных точек границ	Координаты, м				Метод определения координат	Формулы, примененные для расчета средней квадратической погрешности определения координат характерных точек границ (M_t), с подставленными в такие формулы значениями и итоговые (вычисленные) значения M_t, м	Описание закрепления точки
	содержатся в Едином государственном реестре недвижимости		определены в результате выполнения комплексных кадастровых работ				
	X	Y	X	Y			
1	2	3	4	5	6	7	8
н641У	—	—	197824,47	316655,03	Метод спутниковых геодезических измерений (определений)	$M_t = \sqrt{\frac{\Delta^2}{n}}$	—
н642У	—	—	197831,18	316665,18	Метод спутниковых геодезических измерений (определений)	$M_t = \sqrt{\frac{\Delta^2}{n}}$	—
н643У	—	—	197809,18	316679,12	Метод спутниковых геодезических измерений (определений)	$M_t = \sqrt{\frac{\Delta^2}{n}}$	—
н644У	—	—	197805,06	316670,45	Метод спутниковых геодезических измерений (определений)	$M_t = \sqrt{\frac{\Delta^2}{n}}$	—
н645У	—	—	197806,15	316666,59	Метод спутниковых геодезических измерений (определений)	$M_t = \sqrt{\frac{\Delta^2}{n}}$	—
277	197826,67	316654,54	—	—	Метод спутниковых геодезических измерений (определений)	$M_t = \sqrt{\frac{\Delta^2}{n}}$	—

КАРТА-ПЛАН ТЕРРИТОРИИ

Сведения об уточняемых земельных участках, необходимые для исправления реестровых ошибок в сведениях о местоположении их границ

150	197832,77	316664,14	—	—	Метод спутниковых геодезических измерений (определений)	$M_t = \sqrt{\frac{\Delta^2}{n}}$	—
149	197814,15	316676,62	—	—	Метод спутниковых геодезических измерений (определений)	$M_t = \sqrt{\frac{\Delta^2}{n}}$	—
278	197810,94	316678,60	—	—	Метод спутниковых геодезических измерений (определений)	$M_t = \sqrt{\frac{\Delta^2}{n}}$	—
279	197805,60	316667,71	—	—	Метод спутниковых геодезических измерений (определений)	$M_t = \sqrt{\frac{\Delta^2}{n}}$	—
н641У	—	—	197824,47	316655,03	Метод спутниковых геодезических измерений (определений)	$M_t = \sqrt{\frac{\Delta^2}{n}}$	—

2. Сведения о частях границ уточняемого земельного участка с кадастровым номером 05:44:000036:476

Обозначение части границ		Горизонтальное проложение (S), м	Описание прохождения части границ	Сведения о согласовании местоположения границ(согласовано/спорное)
от т.	до т.			
1	2	3	4	5
н641У	н642У	12,17	—	согласовано
н642У	н643У	26,04	—	согласовано
н643У	н644У	9,60	—	согласовано
н644У	н645У	4,01	—	согласовано
н645У	н641У	21,66	—	согласовано

3. Характеристики уточняемого земельного участка с кадастровым номером 05:44:000036:476

№ п/п	Наименование характеристик земельного участка	Значение характеристики
1	2	3
1.	Сведения об адресе земельного участка	—

КАРТА-ПЛАН ТЕРРИТОРИИ

Сведения об уточняемых земельных участках, необходимые для исправления реестровых ошибок в сведениях о местоположении их границ

1	2	3
1.1.	Сведения об ином месте нахождения земельного участка, не являющегося объектом адресации, в структурированном виде	Республика Дагестан, г Буйнакск, с/т "Дружба", участок №124 "б"
1.2.	Дополнительные сведения о месте нахождения земельного участка	—
2.	Площадь земельного участка ± величина погрешности определения(вычисления) площади (**Р ± ΔР**), **м^2**	303±6
3.	Формула, примененная для вычисления предельной погрешности определения площади земельного участка, с подставленными значениями и итоговые (вычисленные) значения (**ΔР**), м2	$\Delta P = 3,5 \cdot M_t \cdot \sqrt{P_{док}} = 3,5 \cdot 0,10 \cdot \sqrt{300} = 6$
4.	Площадь земельного участка согласно сведениям Единого государственного реестра недвижимости (**Ркад**), **м^2**	300
5.	Оценка расхождения **Р** и **Ркад (Р – Ркад), м^2**	3
6.	Предельный минимальный и максимальный размеры земельного участка (**Рмин и Рмакс), м^2**	—
7.	Кадастровый или иной государственный учетный номер (инвентарный) здания, сооружения, объекта незавершенного строительства, расположенного на земельном участке	—
8.	Вид (виды) разрешенного использования	Под жилую застройку идивидуальную
8.1.	Дополнительные сведения об использовании земельного участка	—
9.	Сведения о земельных участках (землях общего пользования, территории общего пользования), посредством которых обеспечивается доступ	—
10.	Иные сведения	—

4. Пояснения к сведениям об уточняемом земельном участке с кадастровым номером 05:44:000036:476 :

1.	—

1. Сведения о характерных точках границ уточняемого земельного участка с кадастровым номером 05:44:000036:477

Система координат МСК-05 **Зона №** 1

КАРТА-ПЛАН ТЕРРИТОРИИ

Сведения об уточняемых земельных участках, необходимые для исправления реестровых ошибок в сведениях о местоположении их границ

Обозначение характерных точек границ	Координаты, м				Метод определения координат	Формулы, примененные для расчета средней квадратической погрешности определения координат характерных точек границ (M_t), с подставленными в такие формулы значениями и итоговые (вычисленные) значения M_t, м	Описание закрепления точки
	содержатся в Едином государственном реестре недвижимости		определены в результате выполнения комплексных кадастровых работ				
	X	Y	X	Y			
1	2	3	4	5	6	7	8
н459У	—	—	197802,55	316774,10	Метод спутниковых геодезических измерений (определений)	$M_t = \sqrt{\frac{\Delta^2}{n}}$	—
н460У	—	—	197815,22	316796,86	Метод спутниковых геодезических измерений (определений)	$M_t = \sqrt{\frac{\Delta^2}{n}}$	—
н461У	—	—	197792,63	316807,38	Метод спутниковых геодезических измерений (определений)	$M_t = \sqrt{\frac{\Delta^2}{n}}$	—
н462У	—	—	197780,68	316788,60	Метод спутниковых геодезических измерений (определений)	$M_t = \sqrt{\frac{\Delta^2}{n}}$	—
н463У	—	—	197799,58	316776,06	Метод спутниковых геодезических измерений (определений)	$M_t = \sqrt{\frac{\Delta^2}{n}}$	—
280	197803,41	316773,88	—	—	Метод спутниковых геодезических измерений (определений)	$M_t = \sqrt{\frac{\Delta^2}{n}}$	—

КАРТА-ПЛАН ТЕРРИТОРИИ

Сведения об уточняемых земельных участках, необходимые для исправления реестровых ошибок в сведениях о местоположении их границ

281	197814,45	316798,49	—	—	Метод спутниковых геодезических измерений (определений)	$M_t = \sqrt{\frac{\Delta^2}{n}}$	—
282	197792,17	316807,55	—	—	Метод спутниковых геодезических измерений (определений)	$M_t = \sqrt{\frac{\Delta^2}{n}}$	—
153	197782,72	316787,30	—	—	Метод спутниковых геодезических измерений (определений)	$M_t = \sqrt{\frac{\Delta^2}{n}}$	—
152	197801,05	316775,13	—	—	Метод спутниковых геодезических измерений (определений)	$M_t = \sqrt{\frac{\Delta^2}{n}}$	—
н459У	—	—	197802,55	316774,10	Метод спутниковых геодезических измерений (определений)	$M_t = \sqrt{\frac{\Delta^2}{n}}$	—

2. Сведения о частях границ уточняемого земельного участка с кадастровым номером 05:44:000036:477

Обозначение части границ		Горизонтальное проложение (S), м	Описание прохождения части границ	Сведения о согласовании местоположения границ(согласовано/спорное)
от т.	до т.			
1	2	3	4	5
н459У	н460У	26,05	—	согласовано
н460У	н461У	24,92	—	согласовано
н461У	н462У	22,26	—	согласовано
н462У	н463У	22,68	—	согласовано
н463У	н459У	3,56	—	согласовано

3. Характеристики уточняемого земельного участка с кадастровым номером 05:44:000036:477

№ п/п	Наименование характеристик земельного участка	Значение характеристики
1	2	3
1.	Сведения об адресе земельного участка	—

КАРТА-ПЛАН ТЕРРИТОРИИ

Сведения об уточняемых земельных участках, необходимые для исправления реестровых ошибок в сведениях о местоположении их границ

1	2	3
1.1.	Сведения об ином месте нахождения земельного участка, не являющегося объектом адресации, в структурированном виде	Республика Дагестан, г Буйнакск, снт "Дружба-2" , участок № 97
1.2.	Дополнительные сведения о месте нахождения земельного участка	—
2.	Площадь земельного участка ± величина погрешности определения(вычисления) площади (**Р ± ΔР**), **м^2**	616±9
3.	Формула, примененная для вычисления предельной погрешности определения площади земельного участка, с подставленными значениями и итоговые (вычисленные) значения (**ΔР**), м2	$\Delta P = 3{,}5 \cdot M_t \cdot \sqrt{P_{док}} = 3{,}5 \cdot 0{,}10 \cdot \sqrt{600} = 9$
4.	Площадь земельного участка согласно сведениям Единого государственного реестра недвижимости (**Ркад**), **м^2**	600
5.	Оценка расхождения **Р** и **Ркад (Р – Ркад), м^2**	16
6.	Предельный минимальный и максимальный размеры земельного участка (**Рмин и Рмакс), м^2**	—
7.	Кадастровый или иной государственный учетный номер (инвентарный) здания, сооружения, объекта незавершенного строительства, расположенного на земельном участке	—
8.	Вид (виды) разрешенного использования	Под индувидуальное жилишное сроительство
8.1.	Дополнительные сведения об использовании земельного участка	—
9.	Сведения о земельных участках (землях общего пользования, территории общего пользования), посредством которых обеспечивается доступ	—
10.	Иные сведения	—

4. Пояснения к сведениям об уточняемом земельном участке с кадастровым номером 05:44:000036:477 :

1.	—

1. Сведения о характерных точках границ уточняемого земельного участка с кадастровым номером 05:44:000036:480

Система координат МСК-05 **Зона №** 1

КАРТА-ПЛАН ТЕРРИТОРИИ

Сведения об уточняемых земельных участках, необходимые для исправления реестровых ошибок в сведениях о местоположении их границ

Обозначение характерных точек границ	Координаты, м				Метод определения координат	Формулы, примененные для расчета средней квадратической погрешности определения координат характерных точек границ (M_t), с подставленными в такие формулы значениями и итоговые (вычисленные) значения M_t, м	Описание закрепления точки
	содержатся в Едином государственном реестре недвижимости		определены в результате выполнения комплексных кадастровых работ				
	X	Y	X	Y			
1	2	3	4	5	6	7	8
н585У	—	—	198052,04	317656,58	Метод спутниковых геодезических измерений (определений)	$M_t = \sqrt{\frac{\Delta^2}{n}}$	—
н586У	—	—	198064,95	317674,26	Метод спутниковых геодезических измерений (определений)	$M_t = \sqrt{\frac{\Delta^2}{n}}$	—
н587У	—	—	198045,90	317691,54	Метод спутниковых геодезических измерений (определений)	$M_t = \sqrt{\frac{\Delta^2}{n}}$	—
н588У	—	—	198030,46	317674,04	Метод спутниковых геодезических измерений (определений)	$M_t = \sqrt{\frac{\Delta^2}{n}}$	—
295	198049,53	317657,20	—	—	Метод спутниковых геодезических измерений (определений)	$M_t = \sqrt{\frac{\Delta^2}{n}}$	—
296	198064,00	317675,77	—	—	Метод спутниковых геодезических измерений (определений)	$M_t = \sqrt{\frac{\Delta^2}{n}}$	—

КАРТА-ПЛАН ТЕРРИТОРИИ

Сведения об уточняемых земельных участках, необходимые для исправления реестровых ошибок в сведениях о местоположении их границ

297	198044,11	317691,80	—	—	Метод спутниковых геодезических измерений (определений)	$M_t = \sqrt{\frac{\Delta^2}{n}}$	—
298	198029,71	317673,22	—	—	Метод спутниковых геодезических измерений (определений)	$M_t = \sqrt{\frac{\Delta^2}{n}}$	—
н585У	—	—	198052,04	317656,58	Метод спутниковых геодезических измерений (определений)	$M_t = \sqrt{\frac{\Delta^2}{n}}$	—

2. Сведения о частях границ уточняемого земельного участка с кадастровым номером 05:44:000036:480

Обозначение части границ		Горизонтальное проложение (S), м	Описание прохождения части границ	Сведения о согласовании местоположения границ(согласовано/спорное)
от т.	до т.			
1	2	3	4	5
н585У	н586У	21,89	—	согласовано
н586У	н587У	25,72	—	согласовано
н587У	н588У	23,34	—	согласовано
н588У	н585У	27,76	—	согласовано

3. Характеристики уточняемого земельного участка с кадастровым номером 05:44:000036:480

№ п/п	Наименование характеристик земельного участка	Значение характеристики
1	2	3
1.	Сведения об адресе земельного участка	Республика Дагестан, г Буйнакск, ул.Солнечная, №34
1.1.	Сведения об ином месте нахождения земельного участка, не являющегося объектом адресации, в структурированном виде	—
1.2.	Дополнительные сведения о месте нахождения земельного участка	—
2.	Площадь земельного участка ± величина погрешности определения(вычисления) площади (**Р ± ΔР**), **м^2**	604±9
3.	Формула, примененная для вычисления предельной погрешности определения площади земельного участка, с подставленными значениями и итоговые (вычисленные) значения (**ΔР**), м2	$\Delta P = 3{,}5 \cdot M_t \cdot \sqrt{P_{док}} = 3{,}5 \cdot 0{,}10 \cdot \sqrt{600} = 9$
4.	Площадь земельного участка согласно сведениям Единого	600

КАРТА-ПЛАН ТЕРРИТОРИИ

Сведения об уточняемых земельных участках, необходимые для исправления реестровых ошибок в сведениях о местоположении их границ

1	2	3
	государственного реестра недвижимости (**Ркад**), **м²**	
5.	Оценка расхождения **Р** и **Ркад (Р – Ркад), м²**	4
6.	Предельный минимальный и максимальный размеры земельного участка (**Рмин и Рмакс), м²**	—
7.	Кадастровый или иной государственный учетный номер (инвентарный) здания, сооружения, объекта незавершенного строительства, расположенного на земельном участке	05:44:000036:491
8.	Вид (виды) разрешенного использования	Под жилую застройку индивидуальную
8.1.	Дополнительные сведения об использовании земельного участка	—
9.	Сведения о земельных участках (землях общего пользования, территории общего пользования), посредством которых обеспечивается доступ	—
10.	Иные сведения	—

4. Пояснения к сведениям об уточняемом земельном участке с кадастровым номером 05:44:000036:480 :

1.	—

1. Сведения о характерных точках границ уточняемого земельного участка с кадастровым номером 05:44:000036:482

Система координат МСК-05 **Зона № 1**

Обозначение характерных точек границ	Координаты, м				Метод определения координат	Формулы, примененные для расчета средней квадратической погрешности определения координат характерных точек границ (M_t), с подставленными в такие формулы значениями и итоговые (вычисленные) значения M_t, м	Описание закрепления точки
	содержатся в Едином государственном реестре недвижимости		определены в результате выполнения комплексных кадастровых работ				
	X	Y	X	Y			
1	2	3	4	5	6	7	8
н329У	—	—	198114,92	317766,73	Метод спутниковых геодезических измерений (определений)	$M_t = \sqrt{\frac{\Delta^2}{n}}$	—
н337У	—	—	198101,16	317782,17	Метод спутниковых геодезических измерений	$M_t = \sqrt{\frac{\Delta^2}{n}}$	—

КАРТА-ПЛАН ТЕРРИТОРИИ

Сведения об уточняемых земельных участках, необходимые для исправления реестровых ошибок в сведениях о местоположении их границ

					(определений)		
н338У	—	—	198079,68	317761,67	Метод спутниковых геодезических измерений (определений)	$M_t = \sqrt{\frac{\Delta^2}{n}}$	—
н330У	—	—	198093,53	317747,57	Метод спутниковых геодезических измерений (определений)	$M_t = \sqrt{\frac{\Delta^2}{n}}$	—
283	198115,27	317767,05	—	—	Метод спутниковых геодезических измерений (определений)	$M_t = \sqrt{\frac{\Delta^2}{n}}$	—
284	198101,67	317782,66	—	—	Метод спутниковых геодезических измерений (определений)	$M_t = \sqrt{\frac{\Delta^2}{n}}$	—
285	198080,19	317762,16	—	—	Метод спутниковых геодезических измерений (определений)	$M_t = \sqrt{\frac{\Delta^2}{n}}$	—
286	198094,16	317748,25	—	—	Метод спутниковых геодезических измерений (определений)	$M_t = \sqrt{\frac{\Delta^2}{n}}$	—
н329У	—	—	198114,92	317766,73	Метод спутниковых геодезических измерений (определений)	$M_t = \sqrt{\frac{\Delta^2}{n}}$	—

2. Сведения о частях границ уточняемого земельного участка с кадастровым номером 05:44:000036:482

Обозначение части границ		Горизонтальное проложение (S), м	Описание прохождения части границ	Сведения о согласовании местоположения границ(согласовано/спорное)
от т.	до т.			

КАРТА-ПЛАН ТЕРРИТОРИИ

Сведения об уточняемых земельных участках, необходимые для исправления реестровых ошибок в сведениях о местоположении их границ

1	2	3	4	5
н329У	н337У	20,68	—	согласовано
н337У	н338У	29,69	—	согласовано
н338У	н330У	19,76	—	согласовано
н330У	н329У	28,72	—	согласовано

3. Характеристики уточняемого земельного участка с кадастровым номером 05:44:000036:482

№ п/п	Наименование характеристик земельного участка	Значение характеристики
1	2	3
1.	Сведения об адресе земельного участка	Республика Дагестан, г Буйнакск, ул Хочбара д. 33
1.1.	Сведения об ином месте нахождения земельного участка, не являющегося объектом адресации, в структурированном виде	—
1.2.	Дополнительные сведения о месте нахождения земельного участка	—
2.	Площадь земельного участка ± величина погрешности определения(вычисления) площади (**Р ± ΔР**), **м^2**	590±8
3.	Формула, примененная для вычисления предельной погрешности определения площади земельного участка, с подставленными значениями и итоговые (вычисленные) значения (**ΔР**), м2	$\Delta P = 3{,}5 \cdot M_t \cdot \sqrt{P_{док}} = 3{,}5 \cdot 0{,}10 \cdot \sqrt{585} = 8$
4.	Площадь земельного участка согласно сведениям Единого государственного реестра недвижимости (**Ркад**), **м^2**	585
5.	Оценка расхождения **Р** и **Ркад (Р – Ркад), м^2**	5
6.	Предельный минимальный и максимальный размеры земельного участка (**Рмин и Рмакс), м^2**	—
7.	Кадастровый или иной государственный учетный номер (инвентарный) здания, сооружения, объекта незавершенного строительства, расположенного на земельном участке	05:44:000036:487
8.	Вид (виды) разрешенного использования	Под индувидуальное жилишное сроительство
8.1.	Дополнительные сведения об использовании земельного участка	—
9.	Сведения о земельных участках (землях общего пользования, территории общего пользования), посредством которых обеспечивается доступ	—
10.	Иные сведения	—

4. Пояснения к сведениям об уточняемом земельном участке с кадастровым номером 05:44:000036:482 :

1.	—

КАРТА-ПЛАН ТЕРРИТОРИИ

Сведения об уточняемых земельных участках, необходимые для исправления реестровых ошибок в сведениях о местоположении их границ

1. Сведения о характерных точках границ уточняемого земельного участка с кадастровым номером 05:44:000036:483

Система координат МСК-05 **Зона № 1**

Обозначение характерных точек границ	Координаты, м				Метод определения координат	Формулы, примененные для расчета средней квадратической погрешности определения координат характерных точек границ (M_t), с подставленными в такие формулы значениями и итоговые (вычисленные) значения M_t, м	Описание закрепления точки
	содержатся в Едином государственном реестре недвижимости		определены в результате выполнения комплексных кадастровых работ				
	X	Y	X	Y			
1	2	3	4	5	6	7	8
н780У	—	—	197879,57	317343,02	Метод спутниковых геодезических измерений (определений)	$M_t = \sqrt{\frac{\Delta^2}{n}}$	—
н799У	—	—	197887,17	317352,79	Метод спутниковых геодезических измерений (определений)	$M_t = \sqrt{\frac{\Delta^2}{n}}$	—
н800У	—	—	197888,33	317354,27	Метод спутниковых геодезических измерений (определений)	$M_t = \sqrt{\frac{\Delta^2}{n}}$	—
н801У	—	—	197868,65	317372,71	Метод спутниковых геодезических измерений (определений)	$M_t = \sqrt{\frac{\Delta^2}{n}}$	—
н802У	—	—	197852,21	317358,17	Метод спутниковых геодезических измерений (определений)	$M_t = \sqrt{\frac{\Delta^2}{n}}$	—
н781У	—	—	197876,17	317338,66	Метод спутниковых геодезических измерений	$M_t = \sqrt{\frac{\Delta^2}{n}}$	—

КАРТА-ПЛАН ТЕРРИТОРИИ

Сведения об уточняемых земельных участках, необходимые для исправления реестровых ошибок в сведениях о местоположении их границ

					(определений)		
287	197876,17	317338,66	—	—	Метод спутниковых геодезических измерений (определений)	$M_t = \sqrt{\frac{\Delta^2}{n}}$	—
288	197888,33	317354,27	—	—	Метод спутниковых геодезических измерений (определений)	$M_t = \sqrt{\frac{\Delta^2}{n}}$	—
289	197868,65	317372,71	—	—	Метод спутниковых геодезических измерений (определений)	$M_t = \sqrt{\frac{\Delta^2}{n}}$	—
290	197852,21	317358,17	—	—	Метод спутниковых геодезических измерений (определений)	$M_t = \sqrt{\frac{\Delta^2}{n}}$	—
н780У	—	—	197879,57	317343,02	Метод спутниковых геодезических измерений (определений)	$M_t = \sqrt{\frac{\Delta^2}{n}}$	—

2. Сведения о частях границ уточняемого земельного участка с кадастровым номером 05:44:000036:483

Обозначение части границ		Горизонтальное проложение (S), м	Описание прохождения части границ	Сведения о согласовании местоположения границ(согласовано/спорное)
от т.	до т.			
1	2	3	4	5
н780У	н799У	12,38	—	согласовано
н799У	н800У	1,88	—	согласовано
н800У	н801У	26,97	—	согласовано
н801У	н802У	21,95	—	согласовано
н802У	н781У	30,90	—	согласовано
н781У	н780У	5,53	—	согласовано

КАРТА-ПЛАН ТЕРРИТОРИИ

Сведения об уточняемых земельных участках, необходимые для исправления реестровых ошибок в сведениях о местоположении их границ

3. Характеристики уточняемого земельного участка с кадастровым номером 05:44:000036:483

№ п/п	Наименование характеристик земельного участка	Значение характеристики
1	2	3
1.	Сведения об адресе земельного участка	—
1.1.	Сведения об ином месте нахождения земельного участка, не являющегося объектом адресации, в структурированном виде	Республика Дагестан, г Буйнакск, снт "Дружба", уч 1 в
1.2.	Дополнительные сведения о месте нахождения земельного участка	—
2.	Площадь земельного участка ± величина погрешности определения(вычисления) площади (**Р ± ΔР**), **м²**	600±9
3.	Формула, примененная для вычисления предельной погрешности определения площади земельного участка, с подставленными значениями и итоговые (вычисленные) значения (**ΔР**), м2	$\Delta P = 3,5 \cdot M_t \cdot \sqrt{P_{док}} = 3,5 \cdot 0,10 \cdot \sqrt{600} = 9$
4.	Площадь земельного участка согласно сведениям Единого государственного реестра недвижимости (**Ркад**), **м²**	600
5.	Оценка расхождения **Р** и **Ркад (Р – Ркад), м²**	0
6.	Предельный минимальный и максимальный размеры земельного участка (**Рмин и Рмакс), м²**	—
7.	Кадастровый или иной государственный учетный номер (инвентарный) здания, сооружения, объекта незавершенного строительства, расположенного на земельном участке	—
8.	Вид (виды) разрешенного использования	Под индувидуальное жилишное сроительство
8.1.	Дополнительные сведения об использовании земельного участка	—
9.	Сведения о земельных участках (землях общего пользования, территории общего пользования), посредством которых обеспечивается доступ	—
10.	Иные сведения	—

4. Пояснения к сведениям об уточняемом земельном участке с кадастровым номером 05:44:000036:483 :

1.	—

1. Сведения о характерных точках границ уточняемого земельного участка с кадастровым номером 05:44:000036:484

Система координат МСК-05 **Зона № 1**

КАРТА-ПЛАН ТЕРРИТОРИИ

Сведения об уточняемых земельных участках, необходимые для исправления реестровых ошибок в сведениях о местоположении их границ

Обозначение характерных точек границ	Координаты, м				Метод определения координат	Формулы, примененные для расчета средней квадратической погрешности определения координат характерных точек границ (M_t), с подставленными в такие формулы значениями и итоговые (вычисленные) значения M_t, м	Описание закрепления точки
	содержатся в Едином государственном реестре недвижимости		определены в результате выполнения комплексных кадастровых работ				
	X	Y	X	Y			
1	2	3	4	5	6	7	8
н103У	—	—	197907,40	316579,81	Метод спутниковых геодезических измерений (определений)	$M_t = \sqrt{\frac{\Delta^2}{n}}$	—
н104У	—	—	197914,50	316590,22	Метод спутниковых геодезических измерений (определений)	$M_t = \sqrt{\frac{\Delta^2}{n}}$	—
н105У	—	—	197899,53	316608,65	Метод спутниковых геодезических измерений (определений)	$M_t = \sqrt{\frac{\Delta^2}{n}}$	—
н106У	—	—	197884,70	316584,41	Метод спутниковых геодезических измерений (определений)	$M_t = \sqrt{\frac{\Delta^2}{n}}$	—
291	197907,99	316583,07	—	—	Метод спутниковых геодезических измерений (определений)	$M_t = \sqrt{\frac{\Delta^2}{n}}$	—
292	197916,48	316592,96	—	—	Метод спутниковых геодезических измерений (определений)	$M_t = \sqrt{\frac{\Delta^2}{n}}$	—

КАРТА-ПЛАН ТЕРРИТОРИИ

Сведения об уточняемых земельных участках, необходимые для исправления реестровых ошибок в сведениях о местоположении их границ

293	197900,17	316609,46	—	—	Метод спутниковых геодезических измерений (определений)	$M_t = \sqrt{\frac{\Delta^2}{n}}$	—
294	197884,05	316587,35	—	—	Метод спутниковых геодезических измерений (определений)	$M_t = \sqrt{\frac{\Delta^2}{n}}$	—
н103У	—	—	197907,40	316579,81	Метод спутниковых геодезических измерений (определений)	$M_t = \sqrt{\frac{\Delta^2}{n}}$	—

2. Сведения о частях границ уточняемого земельного участка с кадастровым номером 05:44:000036:484

Обозначение части границ		Горизонтальное проложение (S), м	Описание прохождения части границ	Сведения о согласовании местоположения границ(согласовано/спорное)
от т.	до т.			
1	2	3	4	5
н103У	н104У	12,60	—	согласовано
н104У	н105У	23,74	—	согласовано
н105У	н106У	28,42	—	согласовано
н106У	н103У	23,16	—	согласовано

3. Характеристики уточняемого земельного участка с кадастровым номером 05:44:000036:484

№ п/п	Наименование характеристик земельного участка	Значение характеристики
1	2	3
1.	Сведения об адресе земельного участка	—
1.1.	Сведения об ином месте нахождения земельного участка, не являющегося объектом адресации, в структурированном виде	Республика Дагестан, г Буйнакск, снт. "Дружба-2", уч 125 "г"
1.2.	Дополнительные сведения о месте нахождения земельного участка	—
2.	Площадь земельного участка ± величина погрешности определения(вычисления) площади (**Р ± ΔР**), **м^2**	453±7
3.	Формула, примененная для вычисления предельной погрешности определения площади земельного участка, с подставленными значениями и итоговые (вычисленные) значения (**ΔР**), м2	$\Delta P = 3,5 \cdot M_t \cdot \sqrt{P_{док}} = 3,5 \cdot 0,10 \cdot \sqrt{450} = 7$
4.	Площадь земельного участка согласно сведениям Единого	450

КАРТА-ПЛАН ТЕРРИТОРИИ

Сведения об уточняемых земельных участках, необходимые для исправления реестровых ошибок в сведениях о местоположении их границ

1	2	3
	государственного реестра недвижимости (**Ркад**), **м²**	
5.	Оценка расхождения **Р** и **Ркад (Р – Ркад), м²**	3
6.	Предельный минимальный и максимальный размеры земельного участка (**Рмин и Рмакс), м²**	—
7.	Кадастровый или иной государственный учетный номер (инвентарный) здания, сооружения, объекта незавершенного строительства, расположенного на земельном участке	05:44:000036:667
8.	Вид (виды) разрешенного использования	Под индувидуальное жилишное сроительство
8.1.	Дополнительные сведения об использовании земельного участка	—
9.	Сведения о земельных участках (землях общего пользования, территории общего пользования), посредством которых обеспечивается доступ	—
10.	Иные сведения	—

4. Пояснения к сведениям об уточняемом земельном участке с кадастровым номером 05:44:000036:484 :

1.	—

1. Сведения о характерных точках границ уточняемого земельного участка с кадастровым номером 05:44:000036:485

Система координат МСК-05 **Зона № 1**

Обозначение характерных точек границ	Координаты, м				Метод определения координат	Формулы, примененные для расчета средней квадратической погрешности определения координат характерных точек границ (M_t), с подставленными в такие формулы значениями и итоговые (вычисленные) значения M_t, м	Описание закрепления точки
	содержатся в Едином государственном реестре недвижимости		определены в результате выполнения комплексных кадастровых работ				
	X	Y	X	Y			
1	2	3	4	5	6	7	8
н975У	—	—	198403,55	317997,53	Метод спутниковых геодезических измерений (определений)	$M_t = \sqrt{\frac{\Delta^2}{n}}$	—
н974У	—	—	198411,73	318011,42	Метод спутниковых геодезических измерений	$M_t = \sqrt{\frac{\Delta^2}{n}}$	—

КАРТА-ПЛАН ТЕРРИТОРИИ

Сведения об уточняемых земельных участках, необходимые для исправления реестровых ошибок в сведениях о местоположении их границ

					(определений)		
н981У	—	—	198403,96	318019,04	Метод спутниковых геодезических измерений (определений)	$M_t = \sqrt{\frac{\Delta^2}{n}}$	—
н367У	—	—	198394,62	318026,56	Метод спутниковых геодезических измерений (определений)	$M_t = \sqrt{\frac{\Delta^2}{n}}$	—
н371У	—	—	198376,13	318017,06	Метод спутниковых геодезических измерений (определений)	$M_t = \sqrt{\frac{\Delta^2}{n}}$	—
н373У	—	—	198364,05	318010,85	Метод спутниковых геодезических измерений (определений)	$M_t = \sqrt{\frac{\Delta^2}{n}}$	—
н982У	—	—	198366,35	318007,98	Метод спутниковых геодезических измерений (определений)	$M_t = \sqrt{\frac{\Delta^2}{n}}$	—
н983У	—	—	198388,03	318002,68	Метод спутниковых геодезических измерений (определений)	$M_t = \sqrt{\frac{\Delta^2}{n}}$	—
н984У	—	—	198388,49	318003,49	Метод спутниковых геодезических измерений (определений)	$M_t = \sqrt{\frac{\Delta^2}{n}}$	—
н985У	—	—	198393,87	318003,10	Метод спутниковых геодезических измерений (определений)	$M_t = \sqrt{\frac{\Delta^2}{n}}$	—

КАРТА-ПЛАН ТЕРРИТОРИИ

Сведения об уточняемых земельных участках, необходимые для исправления реестровых ошибок в сведениях о местоположении их границ

299	198403,24	317997,74	—	—	Метод спутниковых геодезических измерений (определений)	$M_t = \sqrt{\frac{\Delta^2}{n}}$	—
300	198411,56	318011,12	—	—	Метод спутниковых геодезических измерений (определений)	$M_t = \sqrt{\frac{\Delta^2}{n}}$	—
301	198407,45	318013,98	—	—	Метод спутниковых геодезических измерений (определений)	$M_t = \sqrt{\frac{\Delta^2}{n}}$	—
302	198408,21	318015,10	—	—	Метод спутниковых геодезических измерений (определений)	$M_t = \sqrt{\frac{\Delta^2}{n}}$	—
303	198403,87	318019,40	—	—	Метод спутниковых геодезических измерений (определений)	$M_t = \sqrt{\frac{\Delta^2}{n}}$	—
304	198394,19	318025,04	—	—	Метод спутниковых геодезических измерений (определений)	$M_t = \sqrt{\frac{\Delta^2}{n}}$	—
305	198392,99	318023,31	—	—	Метод спутниковых геодезических измерений (определений)	$M_t = \sqrt{\frac{\Delta^2}{n}}$	—
306	198391,71	318024,10	—	—	Метод спутниковых геодезических измерений (определений)	$M_t = \sqrt{\frac{\Delta^2}{n}}$	—
307	198364,78	318010,88	—	—	Метод спутниковых геодезических	$M_t = \sqrt{\frac{\Delta^2}{n}}$	—

КАРТА-ПЛАН ТЕРРИТОРИИ

Сведения об уточняемых земельных участках, необходимые для исправления реестровых ошибок в сведениях о местоположении их границ

					измерений (определений)		
308	198366,06	318007,72	—	—	Метод спутниковых геодезических измерений (определений)	$M_t = \sqrt{\frac{\Delta^2}{n}}$	—
309	198387,80	318002,77	—	—	Метод спутниковых геодезических измерений (определений)	$M_t = \sqrt{\frac{\Delta^2}{n}}$	—
310	198388,49	318003,49	—	—	Метод спутниковых геодезических измерений (определений)	$M_t = \sqrt{\frac{\Delta^2}{n}}$	—
311	198393,90	318003,56	—	—	Метод спутниковых геодезических измерений (определений)	$M_t = \sqrt{\frac{\Delta^2}{n}}$	—
н975У	—	—	198403,55	317997,53	Метод спутниковых геодезических измерений (определений)	$M_t = \sqrt{\frac{\Delta^2}{n}}$	—

2. Сведения о частях границ уточняемого земельного участка с кадастровым номером 05:44:000036:485

Обозначение части границ		Горизонтальное проложение (S), м	Описание прохождения части границ	Сведения о согласовании местоположения границ(согласовано/спорное)
от т.	до т.			
1	2	3	4	5
н975У	н974У	16,12	—	согласовано
н974У	н981У	10,88	—	согласовано
н981У	н367У	11,99	—	согласовано
н367У	н371У	20,79	—	согласовано
н371У	н373У	13,58	—	согласовано
н373У	н982У	3,68	—	согласовано
н982У	н983У	22,32	—	согласовано

КАРТА-ПЛАН ТЕРРИТОРИИ

Сведения об уточняемых земельных участках, необходимые для исправления реестровых ошибок в сведениях о местоположении их границ

н983У	н984У	0,93	—	согласовано
н984У	н985У	5,39	—	согласовано
н985У	н975У	11,17	—	согласовано

3. Характеристики уточняемого земельного участка с кадастровым номером 05:44:000036:485

№ п/п	Наименование характеристик земельного участка	Значение характеристики
1	2	3
1.	Сведения об адресе земельного участка	—
1.1.	Сведения об ином месте нахождения земельного участка, не являющегося объектом адресации, в структурированном виде	Республика Дагестан, г Буйнакск, ул Ломоносова", № 138-д
1.2.	Дополнительные сведения о месте нахождения земельного участка	—
2.	Площадь земельного участка ± величина погрешности определения(вычисления) площади (**Р ± ΔР**), **м²**	707±9
3.	Формула, примененная для вычисления предельной погрешности определения площади земельного участка, с подставленными значениями и итоговые (вычисленные) значения (**ΔР**), м2	$\Delta P = 3,5 \cdot M_t \cdot \sqrt{P_{док}} = 3,5 \cdot 0,10 \cdot \sqrt{671} = 9$
4.	Площадь земельного участка согласно сведениям Единого государственного реестра недвижимости (**Ркад**), **м²**	671
5.	Оценка расхождения **Р** и **Ркад (Р – Ркад), м²**	36
6.	Предельный минимальный и максимальный размеры земельного участка (**Рмин и Рмакс), м²**	—
7.	Кадастровый или иной государственный учетный номер (инвентарный) здания, сооружения, объекта незавершенного строительства, расположенного на земельном участке	05:44:000036:486
8.	Вид (виды) разрешенного использования	Для индивидуальной жилой застройки
8.1.	Дополнительные сведения об использовании земельного участка	—
9.	Сведения о земельных участках (землях общего пользования, территории общего пользования), посредством которых обеспечивается доступ	—
10.	Иные сведения	—

4. Пояснения к сведениям об уточняемом земельном участке с кадастровым номером 05:44:000036:485 :

1.	—

1. Сведения о характерных точках границ уточняемого земельного участка с кадастровым номером 05:44:000036:488

Система координат МСК-05 **Зона №** 1

КАРТА-ПЛАН ТЕРРИТОРИИ

Сведения об уточняемых земельных участках, необходимые для исправления реестровых ошибок в сведениях о местоположении их границ

Обозначение характерных точек границ	Координаты, м				Метод определения координат	Формулы, примененные для расчета средней квадратической погрешности определения координат характерных точек границ (M_t), с подставленными в такие формулы значениями и итоговые (вычисленные) значения M_t, м	Описание закрепления точки
	содержатся в Едином государственном реестре недвижимости		определены в результате выполнения комплексных кадастровых работ				
	X	Y	X	Y			
1	2	3	4	5	6	7	8
н119У	—	—	197839,52	316607,71	Метод спутниковых геодезических измерений (определений)	$M_t = \sqrt{\frac{\Delta^2}{n}}$	—
н118У	—	—	197852,46	316634,08	Метод спутниковых геодезических измерений (определений)	$M_t = \sqrt{\frac{\Delta^2}{n}}$	—
н114У	—	—	197833,02	316643,64	Метод спутниковых геодезических измерений (определений)	$M_t = \sqrt{\frac{\Delta^2}{n}}$	—
н113У	—	—	197821,64	316618,36	Метод спутниковых геодезических измерений (определений)	$M_t = \sqrt{\frac{\Delta^2}{n}}$	—
320	197840,52	316607,15	—	—	Метод спутниковых геодезических измерений (определений)	$M_t = \sqrt{\frac{\Delta^2}{n}}$	—
321	197852,63	316634,00	—	—	Метод спутниковых геодезических измерений (определений)	$M_t = \sqrt{\frac{\Delta^2}{n}}$	—

КАРТА-ПЛАН ТЕРРИТОРИИ

Сведения об уточняемых земельных участках, необходимые для исправления реестровых ошибок в сведениях о местоположении их границ

322	197834,19	316643,70	—	—	Метод спутниковых геодезических измерений (определений)	$M_t = \sqrt{\frac{\Delta^2}{n}}$	—
323	197822,75	316616,92	—	—	Метод спутниковых геодезических измерений (определений)	$M_t = \sqrt{\frac{\Delta^2}{n}}$	—
н119У	—	—	197839,52	316607,71	Метод спутниковых геодезических измерений (определений)	$M_t = \sqrt{\frac{\Delta^2}{n}}$	—

2. Сведения о частях границ уточняемого земельного участка с кадастровым номером 05:44:000036:488

Обозначение части границ		Горизонтальное проложение (S), м	Описание прохождения части границ	Сведения о согласовании местоположения границ(согласовано/спорное)
от т.	до т.			
1	2	3	4	5
н119У	н118У	29,37	—	согласовано
н118У	н114У	21,66	—	согласовано
н114У	н113У	27,72	—	согласовано
н113У	н119У	20,81	—	согласовано

3. Характеристики уточняемого земельного участка с кадастровым номером 05:44:000036:488

№ п/п	Наименование характеристик земельного участка	Значение характеристики
1	2	3
1.	Сведения об адресе земельного участка	Республика Дагестан, г.о. город Буйнакск, г Буйнакск, ул. Магомедова Заурбега Дадаевича, д. 18 (уникальный номер в ГАР: 0265f369-c447-4b6b-9914-73d6b7539dfb)
1.1.	Сведения об ином месте нахождения земельного участка, не являющегося объектом адресации, в структурированном виде	—
1.2.	Дополнительные сведения о месте нахождения земельного участка	—
2.	Площадь земельного участка ± величина погрешности определения(вычисления) площади (**P ± ΔP**), **м²**	605±9
3.	Формула, примененная для вычисления предельной погрешности определения площади земельного участка, с подставленными значениями	$\Delta P = 3,5 \cdot M_t \cdot \sqrt{P_{док}} = 3,5 \cdot 0,10 \cdot \sqrt{600} = 9$

КАРТА-ПЛАН ТЕРРИТОРИИ

Сведения об уточняемых земельных участках, необходимые для исправления реестровых ошибок в сведениях о местоположении их границ

1	2	3
	и итоговые (вычисленные) значения (**ΔР**), м2	
4.	Площадь земельного участка согласно сведениям Единого государственного реестра недвижимости (**Ркад**), **м^2**	600
5.	Оценка расхождения **Р** и **Ркад (Р – Ркад), м^2**	5
6.	Предельный минимальный и максимальный размеры земельного участка (**Рмин и Рмакс), м^2**	—
7.	Кадастровый или иной государственный учетный номер (инвентарный) здания, сооружения, объекта незавершенного строительства, расположенного на земельном участке	05:44:000036:624
8.	Вид (виды) разрешенного использования	Под малоэтажную застройку
8.1.	Дополнительные сведения об использовании земельного участка	—
9.	Сведения о земельных участках (землях общего пользования, территории общего пользования), посредством которых обеспечивается доступ	—
10.	Иные сведения	—

4. Пояснения к сведениям об уточняемом земельном участке с кадастровым номером 05:44:000036:488 :

1.	—

1. Сведения о характерных точках границ уточняемого земельного участка с кадастровым номером 05:44:000036:490

Система координат МСК-05 **Зона № 1**

Обозначение характерных точек границ	Координаты, м				Метод определения координат	Формулы, примененные для расчета средней квадратической погрешности определения координат характерных точек границ (M_t), с подставленными в такие формулы значениями и итоговые (вычисленные) значения M_t, м	Описание закрепления точки
	содержатся в Едином государственном реестре недвижимости		определены в результате выполнения комплексных кадастровых работ				
	X	Y	X	Y			
1	2	3	4	5	6	7	8
н994У	—	—	198286,50	317942,51	Метод спутниковых геодезических измерений (определений)	$M_t = \sqrt{\frac{\Delta^2}{n}}$	—

КАРТА-ПЛАН ТЕРРИТОРИИ

Сведения об уточняемых земельных участках, необходимые для исправления реестровых ошибок в сведениях о местоположении их границ

н995У	—	—	198283,97	317972,41	Метод спутниковых геодезических измерений (определений)	$M_t = \sqrt{\frac{\Delta^2}{n}}$	—
н996У	—	—	198264,07	317970,48	Метод спутниковых геодезических измерений (определений)	$M_t = \sqrt{\frac{\Delta^2}{n}}$	—
н997У	—	—	198266,60	317940,55	Метод спутниковых геодезических измерений (определений)	$M_t = \sqrt{\frac{\Delta^2}{n}}$	—
312	198286,50	317942,51	—	—	Метод спутниковых геодезических измерений (определений)	$M_t = \sqrt{\frac{\Delta^2}{n}}$	—
313	198283,97	317972,41	—	—	Метод спутниковых геодезических измерений (определений)	$M_t = \sqrt{\frac{\Delta^2}{n}}$	—
314	198264,09	317970,48	—	—	Метод спутниковых геодезических измерений (определений)	$M_t = \sqrt{\frac{\Delta^2}{n}}$	—
315	198266,62	317940,55	—	—	Метод спутниковых геодезических измерений (определений)	$M_t = \sqrt{\frac{\Delta^2}{n}}$	—
н994У	—	—	198286,50	317942,51	Метод спутниковых геодезических измерений (определений)	$M_t = \sqrt{\frac{\Delta^2}{n}}$	—

КАРТА-ПЛАН ТЕРРИТОРИИ

Сведения об уточняемых земельных участках, необходимые для исправления реестровых ошибок в сведениях о местоположении их границ

2. Сведения о частях границ уточняемого земельного участка с кадастровым номером 05:44:000036:490

Обозначение части границ		Горизонтальное проложение (S), м	Описание прохождения части границ	Сведения о согласовании местоположения границ(согласовано/спорное)
от т.	до т.			
1	2	3	4	5
н994У	н995У	30,01	—	согласовано
н995У	н996У	19,99	—	согласовано
н996У	н997У	30,04	—	согласовано
н997У	н994У	20,00	—	согласовано

3. Характеристики уточняемого земельного участка с кадастровым номером 05:44:000036:490

№ п/п	Наименование характеристик земельного участка	Значение характеристики
1	2	3
1.	Сведения об адресе земельного участка	—
1.1.	Сведения об ином месте нахождения земельного участка, не являющегося объектом адресации, в структурированном виде	Республика Дагестан, г Буйнакск, снт Дружба-2, уч 449
1.2.	Дополнительные сведения о месте нахождения земельного участка	—
2.	Площадь земельного участка ± величина погрешности определения(вычисления) площади (**Р ± ΔР**), **м^2**	600±9
3.	Формула, примененная для вычисления предельной погрешности определения площади земельного участка, с подставленными значениями и итоговые (вычисленные) значения (**ΔР**), м2	$\Delta P = 3{,}5 \cdot M_t \cdot \sqrt{P_{док}} = 3{,}5 \cdot 0{,}10 \cdot \sqrt{600} = 9$
4.	Площадь земельного участка согласно сведениям Единого государственного реестра недвижимости (**Ркад**), **м^2**	600
5.	Оценка расхождения **Р** и **Ркад (Р – Ркад), м^2**	0
6.	Предельный минимальный и максимальный размеры земельного участка (**Рмин и Рмакс), м^2**	—
7.	Кадастровый или иной государственный учетный номер (инвентарный) здания, сооружения, объекта незавершенного строительства, расположенного на земельном участке	—
8.	Вид (виды) разрешенного использования	Под малоэтажную застройку
8.1.	Дополнительные сведения об использовании земельного участка	—
9.	Сведения о земельных участках (землях общего пользования, территории общего пользования), посредством которых обеспечивается доступ	—

КАРТА-ПЛАН ТЕРРИТОРИИ

Сведения об уточняемых земельных участках, необходимые для исправления реестровых ошибок в сведениях о местоположении их границ

1	2	3
10.	Иные сведения	—

4. Пояснения к сведениям об уточняемом земельном участке с кадастровым номером 05:44:000036:490 :

1.	—

1. Сведения о характерных точках границ уточняемого земельного участка с кадастровым номером 05:44:000036:494

Система координат МСК-05 **Зона № 1**

Обозначение характерных точек границ	Координаты, м				Метод определения координат	Формулы, примененные для расчета средней квадратической погрешности определения координат характерных точек границ (M_t), с подставленными в такие формулы значениями и итоговые (вычисленные) значения M_t, м	Описание закрепления точки
	содержатся в Едином государственном реестре недвижимости		определены в результате выполнения комплексных кадастровых работ				
	X	Y	X	Y			
1	2	3	4	5	6	7	8
н314У	—	—	198156,11	317634,07	Метод спутниковых геодезических измерений (определений)	$M_t = \sqrt{\frac{\Delta^2}{n}}$	—
н315У	—	—	198175,52	317656,53	Метод спутниковых геодезических измерений (определений)	$M_t = \sqrt{\frac{\Delta^2}{n}}$	—
н140У	—	—	198161,35	317671,23	Метод спутниковых геодезических измерений (определений)	$M_t = \sqrt{\frac{\Delta^2}{n}}$	—
н139У	—	—	198142,07	317648,74	Метод спутниковых геодезических измерений (определений)	$M_t = \sqrt{\frac{\Delta^2}{n}}$	—

КАРТА-ПЛАН ТЕРРИТОРИИ

Сведения об уточняемых земельных участках, необходимые для исправления реестровых ошибок в сведениях о местоположении их границ

328	198158,19	317633,45	—	—	Метод спутниковых геодезических измерений (определений)	$M_t = \sqrt{\frac{\Delta^2}{n}}$	—
329	198177,60	317655,19	—	—	Метод спутниковых геодезических измерений (определений)	$M_t = \sqrt{\frac{\Delta^2}{n}}$	—
330	198162,77	317669,91	—	—	Метод спутниковых геодезических измерений (определений)	$M_t = \sqrt{\frac{\Delta^2}{n}}$	—
331	198143,74	317647,76	—	—	Метод спутниковых геодезических измерений (определений)	$M_t = \sqrt{\frac{\Delta^2}{n}}$	—
н314У	—	—	198156,11	317634,07	Метод спутниковых геодезических измерений (определений)	$M_t = \sqrt{\frac{\Delta^2}{n}}$	—

2. Сведения о частях границ уточняемого земельного участка с кадастровым номером 05:44:000036:494

Обозначение части границ		Горизонтальное проложение (S), м	Описание прохождения части границ	Сведения о согласовании местоположения границ(согласовано/спорное)
от т.	до т.			
1	2	3	4	5
н314У	н315У	29,69	—	согласовано
н315У	н140У	20,42	—	согласовано
н140У	н139У	29,62	—	согласовано
н139У	н314У	20,31	—	согласовано

3. Характеристики уточняемого земельного участка с кадастровым номером 05:44:000036:494

№ п/п	Наименование характеристик земельного участка	Значение характеристики
1	2	3
1.	Сведения об адресе земельного участка	Республика Дагестан, г. Буйнакск, ул. Хочбара, 24
1.1.	Сведения об ином месте нахождения земельного участка, не являющегося	—

КАРТА-ПЛАН ТЕРРИТОРИИ

Сведения об уточняемых земельных участках, необходимые для исправления реестровых ошибок в сведениях о местоположении их границ

1	2	3
	объектом адресации, в структурированном виде	
1.2.	Дополнительные сведения о месте нахождения земельного участка	—
2.	Площадь земельного участка ± величина погрешности определения(вычисления) площади (**Р ± ΔР**), **м²**	601±9
3.	Формула, примененная для вычисления предельной погрешности определения площади земельного участка, с подставленными значениями и итоговые (вычисленные) значения (**ΔР**), м2	$\Delta P = 3{,}5 \cdot M_t \cdot \sqrt{P_{док}} = 3{,}5 \cdot 0{,}10 \cdot \sqrt{600} = 9$
4.	Площадь земельного участка согласно сведениям Единого государственного реестра недвижимости (**Ркад**), **м²**	600
5.	Оценка расхождения **Р** и **Ркад (Р – Ркад), м²**	1
6.	Предельный минимальный и максимальный размеры земельного участка (**Рмин и Рмакс), м²**	—
7.	Кадастровый или иной государственный учетный номер (инвентарный) здания, сооружения, объекта незавершенного строительства, расположенного на земельном участке	—
8.	Вид (виды) разрешенного использования	Под малоэтажную застройку
8.1.	Дополнительные сведения об использовании земельного участка	—
9.	Сведения о земельных участках (землях общего пользования, территории общего пользования), посредством которых обеспечивается доступ	—
10.	Иные сведения	—

4. Пояснения к сведениям об уточняемом земельном участке с кадастровым номером 05:44:000036:494 :

1.	—

1. Сведения о характерных точках границ уточняемого земельного участка с кадастровым номером 05:44:000036:498

Система координат МСК-05 **Зона №** 1

Обозначение характерных точек границ	Координаты, м				Метод определения координат	Формулы, примененные для расчета средней квадратической погрешности определения координат характерных точек границ (M_t), с подставленными в такие формулы значениями и итоговые (вычисленные) значения M_t, м	Описание закрепления точки
	содержатся в Едином государственном реестре недвижимости		определены в результате выполнения комплексных кадастровых работ				
	X	Y	X	Y			

КАРТА-ПЛАН ТЕРРИТОРИИ

Сведения об уточняемых земельных участках, необходимые для исправления реестровых ошибок в сведениях о местоположении их границ

1	2	3	4	5	6	7	8
н685У	—	—	198021,38	317502,93	Метод спутниковых геодезических измерений (определений)	$M_t = \sqrt{\frac{\Delta^2}{n}}$	—
н686У	—	—	198040,09	317526,38	Метод спутниковых геодезических измерений (определений)	$M_t = \sqrt{\frac{\Delta^2}{n}}$	—
н687У	—	—	198038,62	317527,56	Метод спутниковых геодезических измерений (определений)	$M_t = \sqrt{\frac{\Delta^2}{n}}$	—
н688У	—	—	198022,64	317531,56	Метод спутниковых геодезических измерений (определений)	$M_t = \sqrt{\frac{\Delta^2}{n}}$	—
н689У	—	—	198012,60	317518,64	Метод спутниковых геодезических измерений (определений)	$M_t = \sqrt{\frac{\Delta^2}{n}}$	—
н690У	—	—	198008,47	317513,33	Метод спутниковых геодезических измерений (определений)	$M_t = \sqrt{\frac{\Delta^2}{n}}$	—
319	198021,38	317502,93	—	—	Метод спутниковых геодезических измерений (определений)	$M_t = \sqrt{\frac{\Delta^2}{n}}$	—
318	198040,09	317526,38	—	—	Метод спутниковых геодезических измерений (определений)	$M_t = \sqrt{\frac{\Delta^2}{n}}$	—

КАРТА-ПЛАН ТЕРРИТОРИИ

Сведения об уточняемых земельных участках, необходимые для исправления реестровых ошибок в сведениях о местоположении их границ

324	198038,62	317527,56	—	—	Метод спутниковых геодезических измерений (определений)	$M_t = \sqrt{\frac{\Delta^2}{n}}$	—
325	198022,64	317531,56	—	—	Метод спутниковых геодезических измерений (определений)	$M_t = \sqrt{\frac{\Delta^2}{n}}$	—
326	198012,60	317518,64	—	—	Метод спутниковых геодезических измерений (определений)	$M_t = \sqrt{\frac{\Delta^2}{n}}$	—
327	198008,47	317513,33	—	—	Метод спутниковых геодезических измерений (определений)	$M_t = \sqrt{\frac{\Delta^2}{n}}$	—
н685У	—	—	198021,38	317502,93	Метод спутниковых геодезических измерений (определений)	$M_t = \sqrt{\frac{\Delta^2}{n}}$	—

2. Сведения о частях границ уточняемого земельного участка с кадастровым номером 05:44:000036:498

Обозначение части границ		Горизонтальное проложение (S), м	Описание прохождения части границ	Сведения о согласовании местоположения границ(согласовано/спорное)
от т.	до т.			
1	2	3	4	5
н685У	н686У	30,00	—	согласовано
н686У	н687У	1,89	—	согласовано
н687У	н688У	16,47	—	согласовано
н688У	н689У	16,36	—	согласовано
н689У	н690У	6,73	—	согласовано
н690У	н685У	16,58	—	согласовано

3. Характеристики уточняемого земельного участка с кадастровым номером 05:44:000036:498

№ п/п	Наименование характеристик земельного участка	Значение характеристики
1	2	3

КАРТА-ПЛАН ТЕРРИТОРИИ

Сведения об уточняемых земельных участках, необходимые для исправления реестровых ошибок в сведениях о местоположении их границ

1	2	3
1.	Сведения об адресе земельного участка	—
1.1.	Сведения об ином месте нахождения земельного участка, не являющегося объектом адресации, в структурированном виде	Респ Дагестан, г Буйнакск, ул. Горная № 10
1.2.	Дополнительные сведения о месте нахождения земельного участка	—
2.	Площадь земельного участка ± величина погрешности определения(вычисления) площади (**Р ± ΔР**), **м^2**	451±7
3.	Формула, примененная для вычисления предельной погрешности определения площади земельного участка, с подставленными значениями и итоговые (вычисленные) значения (**ΔР**), м2	$\Delta P = 3{,}5 \cdot M_t \cdot \sqrt{P_{док}} = 3{,}5 \cdot 0{,}10 \cdot \sqrt{451} = 7$
4.	Площадь земельного участка согласно сведениям Единого государственного реестра недвижимости (**Ркад**), **м^2**	451
5.	Оценка расхождения **Р** и **Ркад (Р – Ркад), м^2**	0
6.	Предельный минимальный и максимальный размеры земельного участка (**Рмин и Рмакс), м^2**	—
7.	Кадастровый или иной государственный учетный номер (инвентарный) здания, сооружения, объекта незавершенного строительства, расположенного на земельном участке	—
8.	Вид (виды) разрешенного использования	Для размещения дачных домов и садовых домов
8.1.	Дополнительные сведения об использовании земельного участка	—
9.	Сведения о земельных участках (землях общего пользования, территории общего пользования), посредством которых обеспечивается доступ	—
10.	Иные сведения	—

4. Пояснения к сведениям об уточняемом земельном участке с кадастровым номером 05:44:000036:498 :

1.	—

1. Сведения о характерных точках границ уточняемого земельного участка с кадастровым номером 05:44:000036:499

Система координат МСК-05 **Зона №** 1

КАРТА-ПЛАН ТЕРРИТОРИИ

Сведения об уточняемых земельных участках, необходимые для исправления реестровых ошибок в сведениях о местоположении их границ

Обозначение характерных точек границ	Координаты, м				Метод определения координат	Формулы, примененные для расчета средней квадратической погрешности определения координат характерных точек границ (M_t), с подставленными в такие формулы значениями и итоговые (вычисленные) значения M_t, м	Описание закрепления точки
	содержатся в Едином государственном реестре недвижимости		определены в результате выполнения комплексных кадастровых работ				
	X	Y	X	Y			
1	2	3	4	5	6	7	8
н745У	—	—	198034,35	317492,47	Метод спутниковых геодезических измерений (определений)	$M_t = \sqrt{\frac{\Delta^2}{n}}$	—
н741У	—	—	198052,36	317515,02	Метод спутниковых геодезических измерений (определений)	$M_t = \sqrt{\frac{\Delta^2}{n}}$	—
н740У	—	—	198053,06	317515,92	Метод спутниковых геодезических измерений (определений)	$M_t = \sqrt{\frac{\Delta^2}{n}}$	—
н686У	—	—	198040,09	317526,38	Метод спутниковых геодезических измерений (определений)	$M_t = \sqrt{\frac{\Delta^2}{n}}$	—
н685У	—	—	198021,38	317502,93	Метод спутниковых геодезических измерений (определений)	$M_t = \sqrt{\frac{\Delta^2}{n}}$	—
316	198034,35	317492,47	—	—	Метод спутниковых геодезических измерений (определений)	$M_t = \sqrt{\frac{\Delta^2}{n}}$	—

КАРТА-ПЛАН ТЕРРИТОРИИ

Сведения об уточняемых земельных участках, необходимые для исправления реестровых ошибок в сведениях о местоположении их границ

317	198053,06	317515,92	—	—	Метод спутниковых геодезических измерений (определений)	$M_t = \sqrt{\frac{\Delta^2}{n}}$	—
318	198040,09	317526,38	—	—	Метод спутниковых геодезических измерений (определений)	$M_t = \sqrt{\frac{\Delta^2}{n}}$	—
319	198021,38	317502,93	—	—	Метод спутниковых геодезических измерений (определений)	$M_t = \sqrt{\frac{\Delta^2}{n}}$	—
н745У	—	—	198034,35	317492,47	Метод спутниковых геодезических измерений (определений)	$M_t = \sqrt{\frac{\Delta^2}{n}}$	—

2. Сведения о частях границ уточняемого земельного участка с кадастровым номером 05:44:000036:499

Обозначение части границ		Горизонтальное проложение (S), м	Описание прохождения части границ	Сведения о согласовании местоположения границ(согласовано/спорное)
от т.	до т.			
1	2	3	4	5
н745У	н741У	28,86	—	согласовано
н741У	н740У	1,14	—	согласовано
н740У	н686У	16,66	—	согласовано
н686У	н685У	30,00	—	согласовано
н685У	н745У	16,66	—	согласовано

3. Характеристики уточняемого земельного участка с кадастровым номером 05:44:000036:499

№ п/п	Наименование характеристик земельного участка	Значение характеристики
1	2	3
1.	Сведения об адресе земельного участка	—
1.1.	Сведения об ином месте нахождения земельного участка, не являющегося объектом адресации, в структурированном виде	Республика Дагестан, г Буйнакск, мкр "Садовый", уч 2
1.2.	Дополнительные сведения о месте нахождения земельного участка	—
2.	Площадь земельного участка ± величина погрешности	500±8

КАРТА-ПЛАН ТЕРРИТОРИИ

Сведения об уточняемых земельных участках, необходимые для исправления реестровых ошибок в сведениях о местоположении их границ

1	2	3
	определения(вычисления) площади (**Р ± ΔР**), **м²**	
3.	Формула, примененная для вычисления предельной погрешности определения площади земельного участка, с подставленными значениями и итоговые (вычисленные) значения (**ΔР**), м2	$\Delta P = 3{,}5 \cdot M_t \cdot \sqrt{P_{док}} = 3{,}5 \cdot 0{,}10 \cdot \sqrt{500} = 8$
4.	Площадь земельного участка согласно сведениям Единого государственного реестра недвижимости (**Ркад**), **м²**	500
5.	Оценка расхождения **Р** и **Ркад (Р – Ркад), м²**	0
6.	Предельный минимальный и максимальный размеры земельного участка (**Рмин и Рмакс), м²**	—
7.	Кадастровый или иной государственный учетный номер (инвентарный) здания, сооружения, объекта незавершенного строительства, расположенного на земельном участке	—
8.	Вид (виды) разрешенного использования	Для размещения дачных домов и садовых домов
8.1.	Дополнительные сведения об использовании земельного участка	—
9.	Сведения о земельных участках (землях общего пользования, территории общего пользования), посредством которых обеспечивается доступ	—
10.	Иные сведения	—

4. Пояснения к сведениям об уточняемом земельном участке с кадастровым номером 05:44:000036:499 :

1.	—

1. Сведения о характерных точках границ уточняемого земельного участка с кадастровым номером 05:44:000036:500

Система координат МСК-05 **Зона №** 1

Обозначение характерных точек границ	Координаты, м				Метод определения координат	Формулы, примененные для расчета средней квадратической погрешности определения координат характерных точек границ (M_t), с подставленными в такие формулы значениями и итоговые (вычисленные) значения M_t, м	Описание закрепления точки
	содержатся в Едином государственном реестре недвижимости		определены в результате выполнения комплексных кадастровых работ				
	X	Y	X	Y			
1	2	3	4	5	6	7	8

КАРТА-ПЛАН ТЕРРИТОРИИ

Сведения об уточняемых земельных участках, необходимые для исправления реестровых ошибок в сведениях о местоположении их границ

н731У	—	—	198046,69	317481,07	Метод спутниковых геодезических измерений (определений)	$M_t = \sqrt{\frac{\Delta^2}{n}}$	—
н742У	—	—	198065,40	317504,52	Метод спутниковых геодезических измерений (определений)	$M_t = \sqrt{\frac{\Delta^2}{n}}$	—
н741У	—	—	198052,36	317515,02	Метод спутниковых геодезических измерений (определений)	$M_t = \sqrt{\frac{\Delta^2}{n}}$	—
н745У	—	—	198034,35	317492,47	Метод спутниковых геодезических измерений (определений)	$M_t = \sqrt{\frac{\Delta^2}{n}}$	—
н733У	—	—	198033,63	317491,57	Метод спутниковых геодезических измерений (определений)	$M_t = \sqrt{\frac{\Delta^2}{n}}$	—
332	198047,32	317482,02	—	—	Метод спутниковых геодезических измерений (определений)	$M_t = \sqrt{\frac{\Delta^2}{n}}$	—
333	198066,03	317505,47	—	—	Метод спутниковых геодезических измерений (определений)	$M_t = \sqrt{\frac{\Delta^2}{n}}$	—
317	198053,06	317515,92	—	—	Метод спутниковых геодезических измерений (определений)	$M_t = \sqrt{\frac{\Delta^2}{n}}$	—
316	198034,35	317492,47	—	—	Метод спутниковых геодезических	$M_t = \sqrt{\frac{\Delta^2}{n}}$	—

КАРТА-ПЛАН ТЕРРИТОРИИ

Сведения об уточняемых земельных участках, необходимые для исправления реестровых ошибок в сведениях о местоположении их границ

					измерений (определений)		
н731У		—	—	198046,69	317481,07	Метод спутниковых геодезических измерений (определений)	$M_t = \sqrt{\frac{\Delta^2}{n}}$ —

2. Сведения о частях границ уточняемого земельного участка с кадастровым номером 05:44:000036:500

Обозначение части границ		Горизонтальное проложение (S), м	Описание прохождения части границ	Сведения о согласовании местоположения границ(согласовано/спорное)
от т.	до т.			
1	2	3	4	5
н731У	н742У	30,00	—	согласовано
н742У	н741У	16,74	—	согласовано
н741У	н745У	28,86	—	согласовано
н745У	н733У	1,15	—	согласовано
н733У	н731У	16,76	—	согласовано

3. Характеристики уточняемого земельного участка с кадастровым номером 05:44:000036:500

№ п/п	Наименование характеристик земельного участка	Значение характеристики
1	2	3
1.	Сведения об адресе земельного участка	—
1.1.	Сведения об ином месте нахождения земельного участка, не являющегося объектом адресации, в структурированном виде	Республика Дагестан, г Буйнакск, мкр "Садовый", уч 3
1.2.	Дополнительные сведения о месте нахождения земельного участка	—
2.	Площадь земельного участка ± величина погрешности определения(вычисления) площади (**Р ± ΔР**), **м²**	503±8
3.	Формула, примененная для вычисления предельной погрешности определения площади земельного участка, с подставленными значениями и итоговые (вычисленные) значения (**ΔР**), м2	$\Delta P = 3{,}5 \cdot M_t \cdot \sqrt{P_{док}} = 3{,}5 \cdot 0{,}10 \cdot \sqrt{500} = 8$
4.	Площадь земельного участка согласно сведениям Единого государственного реестра недвижимости (**Ркад**), **м²**	500
5.	Оценка расхождения **Р** и **Ркад (Р – Ркад), м²**	3
6.	Предельный минимальный и максимальный размеры земельного участка (**Рмин и Рмакс), м²**	—

КАРТА-ПЛАН ТЕРРИТОРИИ

Сведения об уточняемых земельных участках, необходимые для исправления реестровых ошибок в сведениях о местоположении их границ

1	2	3
7.	Кадастровый или иной государственный учетный номер (инвентарный) здания, сооружения, объекта незавершенного строительства, расположенного на земельном участке	—
8.	Вид (виды) разрешенного использования	Для размещения дачных домов и садовых домов
8.1.	Дополнительные сведения об использовании земельного участка	—
9.	Сведения о земельных участках (землях общего пользования, территории общего пользования), посредством которых обеспечивается доступ	—
10.	Иные сведения	—

4. Пояснения к сведениям об уточняемом земельном участке с кадастровым номером 05:44:000036:500 :

1.	—

1. Сведения о характерных точках границ уточняемого земельного участка с кадастровым номером 05:44:000036:501

Система координат МСК-05 **Зона № 1**

Обозначение характерных точек границ	Координаты, м				Метод определения координат	Формулы, примененные для расчета средней квадратической погрешности определения координат характерных точек границ (M_t), с подставленными в такие формулы значениями и итоговые (вычисленные) значения M_t, м	Описание закрепления точки
	содержатся в Едином государственном реестре недвижимости		определены в результате выполнения комплексных кадастровых работ				
	X	Y	X	Y			
1	2	3	4	5	6	7	8
н720У	—	—	198059,66	317470,61	Метод спутниковых геодезических измерений (определений)	$M_t = \sqrt{\frac{\Delta^2}{n}}$	—
н719У	—	—	198078,37	317494,06	Метод спутниковых геодезических измерений (определений)	$M_t = \sqrt{\frac{\Delta^2}{n}}$	—
н742У	—	—	198065,40	317504,52	Метод спутниковых геодезических измерений	$M_t = \sqrt{\frac{\Delta^2}{n}}$	—

КАРТА-ПЛАН ТЕРРИТОРИИ

Сведения об уточняемых земельных участках, необходимые для исправления реестровых ошибок в сведениях о местоположении их границ

					(определений)		
н731У	—	—	198046,69	317481,07	Метод спутниковых геодезических измерений (определений)	$M_t = \sqrt{\frac{\Delta^2}{n}}$	—
334	198060,29	317471,56	—	—	Метод спутниковых геодезических измерений (определений)	$M_t = \sqrt{\frac{\Delta^2}{n}}$	—
335	198079,00	317495,01	—	—	Метод спутниковых геодезических измерений (определений)	$M_t = \sqrt{\frac{\Delta^2}{n}}$	—
333	198066,03	317505,47	—	—	Метод спутниковых геодезических измерений (определений)	$M_t = \sqrt{\frac{\Delta^2}{n}}$	—
332	198047,32	317482,02	—	—	Метод спутниковых геодезических измерений (определений)	$M_t = \sqrt{\frac{\Delta^2}{n}}$	—
н720У	—	—	198059,66	317470,61	Метод спутниковых геодезических измерений (определений)	$M_t = \sqrt{\frac{\Delta^2}{n}}$	—

2. Сведения о частях границ уточняемого земельного участка с кадастровым номером 05:44:000036:501

Обозначение части границ		Горизонтальное проложение (S), м	Описание прохождения части границ	Сведения о согласовании местоположения границ(согласовано/спорное)
от т.	до т.			
1	2	3	4	5
н720У	н719У	30,00	—	согласовано
н719У	н742У	16,66	—	согласовано
н742У	н731У	30,00	—	согласовано
н731У	н720У	16,66	—	согласовано

КАРТА-ПЛАН ТЕРРИТОРИИ

Сведения об уточняемых земельных участках, необходимые для исправления реестровых ошибок в сведениях о местоположении их границ

3. Характеристики уточняемого земельного участка с кадастровым номером 05:44:000036:501

№ п/п	Наименование характеристик земельного участка	Значение характеристики
1	2	3
1.	Сведения об адресе земельного участка	—
1.1.	Сведения об ином месте нахождения земельного участка, не являющегося объектом адресации, в структурированном виде	Республика Дагестан, г Буйнакск, мкр "Садовый", уч 4
1.2.	Дополнительные сведения о месте нахождения земельного участка	—
2.	Площадь земельного участка ± величина погрешности определения(вычисления) площади (**Р ± ΔР**), **м^2**	500±8
3.	Формула, примененная для вычисления предельной погрешности определения площади земельного участка, с подставленными значениями и итоговые (вычисленные) значения (**ΔР**), м2	$\Delta P = 3{,}5 \cdot M_t \cdot \sqrt{P_{док}} = 3{,}5 \cdot 0{,}10 \cdot \sqrt{500} = 8$
4.	Площадь земельного участка согласно сведениям Единого государственного реестра недвижимости (**Ркад**), **м^2**	500
5.	Оценка расхождения **Р** и **Ркад (Р – Ркад), м^2**	0
6.	Предельный минимальный и максимальный размеры земельного участка (**Рмин и Рмакс), м^2**	—
7.	Кадастровый или иной государственный учетный номер (инвентарный) здания, сооружения, объекта незавершенного строительства, расположенного на земельном участке	—
8.	Вид (виды) разрешенного использования	Для размещения дачных домов и садовых домов
8.1.	Дополнительные сведения об использовании земельного участка	—
9.	Сведения о земельных участках (землях общего пользования, территории общего пользования), посредством которых обеспечивается доступ	—
10.	Иные сведения	—

4. Пояснения к сведениям об уточняемом земельном участке с кадастровым номером 05:44:000036:501 :

1.	—

1. Сведения о характерных точках границ уточняемого земельного участка с кадастровым номером 05:44:000036:503

Система координат МСК-05 **Зона № 1**

КАРТА-ПЛАН ТЕРРИТОРИИ

Сведения об уточняемых земельных участках, необходимые для исправления реестровых ошибок в сведениях о местоположении их границ

Обозначение характерных точек границ	Координаты, м				Метод определения координат	Формулы, примененные для расчета средней квадратической погрешности определения координат характерных точек границ (M_t), с подставленными в такие формулы значениями и итоговые (вычисленные) значения M_t, м	Описание закрепления точки
	содержатся в Едином государственном реестре недвижимости		определены в результате выполнения комплексных кадастровых работ				
	X	Y	X	Y			
1	2	3	4	5	6	7	8
н727У	—	—	198085,61	317449,70	Метод спутниковых геодезических измерений (определений)	$M_t = \sqrt{\frac{\Delta^2}{n}}$	—
н744У	—	—	198104,31	317473,15	Метод спутниковых геодезических измерений (определений)	$M_t = \sqrt{\frac{\Delta^2}{n}}$	—
н743У	—	—	198091,34	317483,61	Метод спутниковых геодезических измерений (определений)	$M_t = \sqrt{\frac{\Delta^2}{n}}$	—
н728У	—	—	198072,63	317460,15	Метод спутниковых геодезических измерений (определений)	$M_t = \sqrt{\frac{\Delta^2}{n}}$	—
336	198086,24	317450,65	—	—	Метод спутниковых геодезических измерений (определений)	$M_t = \sqrt{\frac{\Delta^2}{n}}$	—
337	198104,94	317474,10	—	—	Метод спутниковых геодезических измерений (определений)	$M_t = \sqrt{\frac{\Delta^2}{n}}$	—

КАРТА-ПЛАН ТЕРРИТОРИИ

Сведения об уточняемых земельных участках, необходимые для исправления реестровых ошибок в сведениях о местоположении их границ

338	198091,97	317484,56	—	—	Метод спутниковых геодезических измерений (определений)	$M_t = \sqrt{\frac{\Delta^2}{n}}$	—
339	198073,26	317461,10	—	—	Метод спутниковых геодезических измерений (определений)	$M_t = \sqrt{\frac{\Delta^2}{n}}$	—
н727У	—	—	198085,61	317449,70	Метод спутниковых геодезических измерений (определений)	$M_t = \sqrt{\frac{\Delta^2}{n}}$	—

2. Сведения о частях границ уточняемого земельного участка с кадастровым номером 05:44:000036:503

Обозначение части границ		Горизонтальное проложение (S), м	Описание прохождения части границ	Сведения о согласовании местоположения границ(согласовано/спорное)
от т.	до т.			
1	2	3	4	5
н727У	н744У	29,99	—	согласовано
н744У	н743У	16,66	—	согласовано
н743У	н728У	30,01	—	согласовано
н728У	н727У	16,66	—	согласовано

3. Характеристики уточняемого земельного участка с кадастровым номером 05:44:000036:503

№ п/п	Наименование характеристик земельного участка	Значение характеристики
1	2	3
1.	Сведения об адресе земельного участка	—
1.1.	Сведения об ином месте нахождения земельного участка, не являющегося объектом адресации, в структурированном виде	Республика Дагестан, г Буйнакск, мкр "Садовый", уч 6
1.2.	Дополнительные сведения о месте нахождения земельного участка	—
2.	Площадь земельного участка ± величина погрешности определения(вычисления) площади (**Р ± ΔР**), **м^2**	500±8
3.	Формула, примененная для вычисления предельной погрешности определения площади земельного участка, с подставленными значениями и итоговые (вычисленные) значения (**ΔР**), м2	$\Delta P = 3{,}5 \cdot M_t \cdot \sqrt{P_{док}} = 3{,}5 \cdot 0{,}10 \cdot \sqrt{500} = 8$
4.	Площадь земельного участка согласно сведениям Единого	500

КАРТА-ПЛАН ТЕРРИТОРИИ

Сведения об уточняемых земельных участках, необходимые для исправления реестровых ошибок в сведениях о местоположении их границ

1	2	3
	государственного реестра недвижимости (**Ркад**), **м²**	
5.	Оценка расхождения **Р** и **Ркад (Р – Ркад), м²**	0
6.	Предельный минимальный и максимальный размеры земельного участка (**Рмин и Рмакс), м²**	—
7.	Кадастровый или иной государственный учетный номер (инвентарный) здания, сооружения, объекта незавершенного строительства, расположенного на земельном участке	—
8.	Вид (виды) разрешенного использования	Для размещения дачных домов и садовых домов
8.1.	Дополнительные сведения об использовании земельного участка	—
9.	Сведения о земельных участках (землях общего пользования, территории общего пользования), посредством которых обеспечивается доступ	—
10.	Иные сведения	—

4. Пояснения к сведениям об уточняемом земельном участке с кадастровым номером 05:44:000036:503 :

1.	—

1. Сведения о характерных точках границ уточняемого земельного участка с кадастровым номером 05:44:000036:504

Система координат МСК-05 **Зона № 1**

Обозначение характерных точек границ	Координаты, м				Метод определения координат	Формулы, примененные для расчета средней квадратической погрешности определения координат характерных точек границ (M_t), с подставленными в такие формулы значениями и итоговые (вычисленные) значения M_t, м	Описание закрепления точки
	содержатся в Едином государственном реестре недвижимости		определены в результате выполнения комплексных кадастровых работ				
	X	Y	X	Y			
1	2	3	4	5	6	7	8
н891У	—	—	198098,58	317439,24	Метод спутниковых геодезических измерений (определений)	$M_t = \sqrt{\frac{\Delta^2}{n}}$	—
н892У	—	—	198115,69	317460,69	Метод спутниковых геодезических измерений	$M_t = \sqrt{\frac{\Delta^2}{n}}$	—

КАРТА-ПЛАН ТЕРРИТОРИИ

Сведения об уточняемых земельных участках, необходимые для исправления реестровых ошибок в сведениях о местоположении их границ

					(определений)		
н893У	—	—	198113,86	317460,85	Метод спутниковых геодезических измерений (определений)	$M_t = \sqrt{\frac{\Delta^2}{n}}$	—
н736У	—	—	198108,01	317470,17	Метод спутниковых геодезических измерений (определений)	$M_t = \sqrt{\frac{\Delta^2}{n}}$	—
н744У	—	—	198104,31	317473,15	Метод спутниковых геодезических измерений (определений)	$M_t = \sqrt{\frac{\Delta^2}{n}}$	—
н727У	—	—	198085,61	317449,70	Метод спутниковых геодезических измерений (определений)	$M_t = \sqrt{\frac{\Delta^2}{n}}$	—
340	198099,21	317440,19	—	—	Метод спутниковых геодезических измерений (определений)	$M_t = \sqrt{\frac{\Delta^2}{n}}$	—
341	198116,32	317461,64	—	—	Метод спутниковых геодезических измерений (определений)	$M_t = \sqrt{\frac{\Delta^2}{n}}$	—
342	198114,49	317461,80	—	—	Метод спутниковых геодезических измерений (определений)	$M_t = \sqrt{\frac{\Delta^2}{n}}$	—
343	198108,64	317471,12	—	—	Метод спутниковых геодезических измерений (определений)	$M_t = \sqrt{\frac{\Delta^2}{n}}$	—

КАРТА-ПЛАН ТЕРРИТОРИИ

Сведения об уточняемых земельных участках, необходимые для исправления реестровых ошибок в сведениях о местоположении их границ

337	198104,94	317474,10	—	—	Метод спутниковых геодезических измерений (определений)	$M_t = \sqrt{\frac{\Delta^2}{n}}$	—
336	198086,24	317450,65	—	—	Метод спутниковых геодезических измерений (определений)	$M_t = \sqrt{\frac{\Delta^2}{n}}$	—
н891У	—	—	198098,58	317439,24	Метод спутниковых геодезических измерений (определений)	$M_t = \sqrt{\frac{\Delta^2}{n}}$	—

2. Сведения о частях границ уточняемого земельного участка с кадастровым номером 05:44:000036:504

Обозначение части границ		Горизонтальное проложение (S), м	Описание прохождения части границ	Сведения о согласовании местоположения границ(согласовано/спорное)
от т.	до т.			
1	2	3	4	5
н891У	н892У	27,44	—	согласовано
н892У	н893У	1,84	—	согласовано
н893У	н736У	11,00	—	согласовано
н736У	н744У	4,75	—	согласовано
н744У	н727У	29,99	—	согласовано
н727У	н891У	16,66	—	согласовано

3. Характеристики уточняемого земельного участка с кадастровым номером 05:44:000036:504

№ п/п	Наименование характеристик земельного участка	Значение характеристики
1	2	3
1.	Сведения об адресе земельного участка	—
1.1.	Сведения об ином месте нахождения земельного участка, не являющегося объектом адресации, в структурированном виде	Республика Дагестан, г Буйнакск, мкр "Садовый", уч 7
1.2.	Дополнительные сведения о месте нахождения земельного участка	—
2.	Площадь земельного участка ± величина погрешности определения(вычисления) площади (**Р ± ΔР**), **м²**	477±8
3.	Формула, примененная для вычисления предельной погрешности	$\Delta P = 3,5 \cdot M_t \cdot \sqrt{P_{док}} = 3,5 \cdot 0,10 \cdot \sqrt{476} = 8$

КАРТА-ПЛАН ТЕРРИТОРИИ

Сведения об уточняемых земельных участках, необходимые для исправления реестровых ошибок в сведениях о местоположении их границ

1	2	3
	определения площади земельного участка, с подставленными значениями и итоговые (вычисленные) значения (**ΔР**), м2	
4.	Площадь земельного участка согласно сведениям Единого государственного реестра недвижимости (**Ркад**), **м^2**	476
5.	Оценка расхождения **Р** и **Ркад (Р – Ркад), м^2**	1
6.	Предельный минимальный и максимальный размеры земельного участка (**Рмин и Рмакс), м^2**	—
7.	Кадастровый или иной государственный учетный номер (инвентарный) здания, сооружения, объекта незавершенного строительства, расположенного на земельном участке	—
8.	Вид (виды) разрешенного использования	Для размещения дачных домов и садовых домов
8.1.	Дополнительные сведения об использовании земельного участка	—
9.	Сведения о земельных участках (землях общего пользования, территории общего пользования), посредством которых обеспечивается доступ	—
10.	Иные сведения	—

4. Пояснения к сведениям об уточняемом земельном участке с кадастровым номером 05:44:000036:504 :

1.	—

1. Сведения о характерных точках границ уточняемого земельного участка с кадастровым номером 05:44:000036:505

Система координат МСК-05 **Зона №** 1

Обозначение характерных точек границ	Координаты, м				Метод определения координат	Формулы, примененные для расчета средней квадратической погрешности определения координат характерных точек границ (M_t), с подставленными в такие формулы значениями и итоговые (вычисленные) значения M_t, м	Описание закрепления точки
	содержатся в Едином государственном реестре недвижимости		определены в результате выполнения комплексных кадастровых работ				
	X	Y	X	Y			
1	2	3	4	5	6	7	8
н713У	—	—	198118,78	317384,43	Метод спутниковых геодезических измерений (определений)	$M_t = \sqrt{\frac{\Delta^2}{n}}$	—

КАРТА-ПЛАН ТЕРРИТОРИИ

Сведения об уточняемых земельных участках, необходимые для исправления реестровых ошибок в сведениях о местоположении их границ

н714У	—	—	198137,49	317407,88	Метод спутниковых геодезических измерений (определений)	$M_t = \sqrt{\frac{\Delta^2}{n}}$	—
н715У	—	—	198124,52	317418,34	Метод спутниковых геодезических измерений (определений)	$M_t = \sqrt{\frac{\Delta^2}{n}}$	—
н716У	—	—	198105,81	317394,89	Метод спутниковых геодезических измерений (определений)	$M_t = \sqrt{\frac{\Delta^2}{n}}$	—
348	198119,41	317385,38	—	—	Метод спутниковых геодезических измерений (определений)	$M_t = \sqrt{\frac{\Delta^2}{n}}$	—
349	198138,12	317408,83	—	—	Метод спутниковых геодезических измерений (определений)	$M_t = \sqrt{\frac{\Delta^2}{n}}$	—
345	198125,15	317419,29	—	—	Метод спутниковых геодезических измерений (определений)	$M_t = \sqrt{\frac{\Delta^2}{n}}$	—
344	198106,44	317395,84	—	—	Метод спутниковых геодезических измерений (определений)	$M_t = \sqrt{\frac{\Delta^2}{n}}$	—
н713У	—	—	198118,78	317384,43	Метод спутниковых геодезических измерений (определений)	$M_t = \sqrt{\frac{\Delta^2}{n}}$	—

КАРТА-ПЛАН ТЕРРИТОРИИ

Сведения об уточняемых земельных участках, необходимые для исправления реестровых ошибок в сведениях о местоположении их границ

2. Сведения о частях границ уточняемого земельного участка с кадастровым номером 05:44:000036:505

Обозначение части границ		Горизонтальное проложение (S), м	Описание прохождения части границ	Сведения о согласовании местоположения границ(согласовано/спорное)
от т.	до т.			
1	2	3	4	5
н713У	н714У	30,00	—	согласовано
н714У	н715У	16,66	—	согласовано
н715У	н716У	30,00	—	согласовано
н716У	н713У	16,66	—	согласовано

3. Характеристики уточняемого земельного участка с кадастровым номером 05:44:000036:505

№ п/п	Наименование характеристик земельного участка	Значение характеристики
1	2	3
1.	Сведения об адресе земельного участка	—
1.1.	Сведения об ином месте нахождения земельного участка, не являющегося объектом адресации, в структурированном виде	Республика Дагестан, г Буйнакск, мкр "Садовый", уч 8
1.2.	Дополнительные сведения о месте нахождения земельного участка	—
2.	Площадь земельного участка ± величина погрешности определения(вычисления) площади (**Р ± ΔР**), **м^2**	500±8
3.	Формула, примененная для вычисления предельной погрешности определения площади земельного участка, с подставленными значениями и итоговые (вычисленные) значения (**ΔР**), м2	$\Delta P = 3{,}5 \cdot M_t \cdot \sqrt{P_{док}} = 3{,}5 \cdot 0{,}10 \cdot \sqrt{500} = 8$
4.	Площадь земельного участка согласно сведениям Единого государственного реестра недвижимости (**Ркад**), **м^2**	500
5.	Оценка расхождения **Р** и **Ркад (Р – Ркад), м^2**	0
6.	Предельный минимальный и максимальный размеры земельного участка (**Рмин и Рмакс), м^2**	—
7.	Кадастровый или иной государственный учетный номер (инвентарный) здания, сооружения, объекта незавершенного строительства, расположенного на земельном участке	—
8.	Вид (виды) разрешенного использования	Для размещения дачных домов и садовых домов
8.1.	Дополнительные сведения об использовании земельного участка	—
9.	Сведения о земельных участках (землях общего пользования, территории общего пользования), посредством которых обеспечивается доступ	—

КАРТА-ПЛАН ТЕРРИТОРИИ

Сведения об уточняемых земельных участках, необходимые для исправления реестровых ошибок в сведениях о местоположении их границ

1	2	3
10.	Иные сведения	—

4. Пояснения к сведениям об уточняемом земельном участке с кадастровым номером 05:44:000036:505 :

1.	—

1. Сведения о характерных точках границ уточняемого земельного участка с кадастровым номером 05:44:000036:506

Система координат МСК-05 **Зона № 1**

Обозначение характерных точек границ	Координаты, м				Метод определения координат	Формулы, примененные для расчета средней квадратической погрешности определения координат характерных точек границ (M_t), с подставленными в такие формулы значениями и итоговые (вычисленные) значения M_t, м	Описание закрепления точки
	содержатся в Едином государственном реестре недвижимости		определены в результате выполнения комплексных кадастровых работ				
	X	Y	X	Y			
1	2	3	4	5	6	7	8
н716У	—	—	198105,81	317394,89	Метод спутниковых геодезических измерений (определений)	$M_t = \sqrt{\frac{\Delta^2}{n}}$	—
н715У	—	—	198124,52	317418,34	Метод спутниковых геодезических измерений (определений)	$M_t = \sqrt{\frac{\Delta^2}{n}}$	—
н890У	—	—	198111,55	317428,79	Метод спутниковых геодезических измерений (определений)	$M_t = \sqrt{\frac{\Delta^2}{n}}$	—
н859У	—	—	198092,84	317405,34	Метод спутниковых геодезических измерений (определений)	$M_t = \sqrt{\frac{\Delta^2}{n}}$	—

КАРТА-ПЛАН ТЕРРИТОРИИ

Сведения об уточняемых земельных участках, необходимые для исправления реестровых ошибок в сведениях о местоположении их границ

344	198106,44	317395,84	—	—	Метод спутниковых геодезических измерений (определений)	$M_t = \sqrt{\frac{\Delta^2}{n}}$	—
345	198125,15	317419,29	—	—	Метод спутниковых геодезических измерений (определений)	$M_t = \sqrt{\frac{\Delta^2}{n}}$	—
346	198112,18	317429,74	—	—	Метод спутниковых геодезических измерений (определений)	$M_t = \sqrt{\frac{\Delta^2}{n}}$	—
347	198093,47	317406,29	—	—	Метод спутниковых геодезических измерений (определений)	$M_t = \sqrt{\frac{\Delta^2}{n}}$	—
н716У	—	—	198105,81	317394,89	Метод спутниковых геодезических измерений (определений)	$M_t = \sqrt{\frac{\Delta^2}{n}}$	—

2. Сведения о частях границ уточняемого земельного участка с кадастровым номером 05:44:000036:506

Обозначение части границ		Горизонтальное проложение (S), м	Описание прохождения части границ	Сведения о согласовании местоположения границ(согласовано/спорное)
от т.	до т.			
1	2	3	4	5
н716У	н715У	30,00	—	согласовано
н715У	н890У	16,66	—	согласовано
н890У	н859У	30,00	—	согласовано
н859У	н716У	16,66	—	согласовано

3. Характеристики уточняемого земельного участка с кадастровым номером 05:44:000036:506

№ п/п	Наименование характеристик земельного участка	Значение характеристики
1	2	3
1.	Сведения об адресе земельного участка	—
1.1.	Сведения об ином месте нахождения земельного участка, не являющегося	Республика Дагестан, г Буйнакск, мкр "Садовый", уч 9

КАРТА-ПЛАН ТЕРРИТОРИИ

Сведения об уточняемых земельных участках, необходимые для исправления реестровых ошибок в сведениях о местоположении их границ

1	2	3
	объектом адресации, в структурированном виде	
1.2.	Дополнительные сведения о месте нахождения земельного участка	—
2.	Площадь земельного участка ± величина погрешности определения(вычисления) площади (**Р ± ΔР**), **м²**	500±8
3.	Формула, примененная для вычисления предельной погрешности определения площади земельного участка, с подставленными значениями и итоговые (вычисленные) значения (**ΔР**), м2	$\Delta P = 3{,}5 \cdot M_t \cdot \sqrt{P_{док}} = 3{,}5 \cdot 0{,}10 \cdot \sqrt{500} = 8$
4.	Площадь земельного участка согласно сведениям Единого государственного реестра недвижимости (**Ркад**), **м²**	500
5.	Оценка расхождения **Р** и **Ркад (Р – Ркад), м²**	0
6.	Предельный минимальный и максимальный размеры земельного участка (**Рмин и Рмакс), м²**	—
7.	Кадастровый или иной государственный учетный номер (инвентарный) здания, сооружения, объекта незавершенного строительства, расположенного на земельном участке	—
8.	Вид (виды) разрешенного использования	Для размещения дачных домов и садовых домов
8.1.	Дополнительные сведения об использовании земельного участка	—
9.	Сведения о земельных участках (землях общего пользования, территории общего пользования), посредством которых обеспечивается доступ	—
10.	Иные сведения	—

4. Пояснения к сведениям об уточняемом земельном участке с кадастровым номером 05:44:000036:506 :

1.	—

1. Сведения о характерных точках границ уточняемого земельного участка с кадастровым номером 05:44:000036:507

Система координат МСК-05 **Зона №** 1

Обозначение характерных точек границ	Координаты, м				Метод определения координат	Формулы, примененные для расчета средней квадратической погрешности определения координат характерных точек границ (M_t), с подставленными в такие формулы значениями и итоговые (вычисленные) значения M_t, м	Описание закрепления точки
	содержатся в Едином государственном реестре недвижимости		определены в результате выполнения комплексных кадастровых работ				
	X	Y	X	Y			

КАРТА-ПЛАН ТЕРРИТОРИИ

Сведения об уточняемых земельных участках, необходимые для исправления реестровых ошибок в сведениях о местоположении их границ

1	2	3	4	5	6	7	8
н859У	—	—	198092,84	317405,34	Метод спутниковых геодезических измерений (определений)	$M_t = \sqrt{\frac{\Delta^2}{n}}$	—
н890У	—	—	198111,55	317428,79	Метод спутниковых геодезических измерений (определений)	$M_t = \sqrt{\frac{\Delta^2}{n}}$	—
н891У	—	—	198098,58	317439,24	Метод спутниковых геодезических измерений (определений)	$M_t = \sqrt{\frac{\Delta^2}{n}}$	—
н860У	—	—	198079,87	317415,79	Метод спутниковых геодезических измерений (определений)	$M_t = \sqrt{\frac{\Delta^2}{n}}$	—
347	198093,47	317406,29	—	—	Метод спутниковых геодезических измерений (определений)	$M_t = \sqrt{\frac{\Delta^2}{n}}$	—
346	198112,18	317429,74	—	—	Метод спутниковых геодезических измерений (определений)	$M_t = \sqrt{\frac{\Delta^2}{n}}$	—
340	198099,21	317440,19	—	—	Метод спутниковых геодезических измерений (определений)	$M_t = \sqrt{\frac{\Delta^2}{n}}$	—
350	198080,50	317416,74	—	—	Метод спутниковых геодезических измерений (определений)	$M_t = \sqrt{\frac{\Delta^2}{n}}$	—

КАРТА-ПЛАН ТЕРРИТОРИИ

Сведения об уточняемых земельных участках, необходимые для исправления реестровых ошибок в сведениях о местоположении их границ

н859У	—	—	198092,84	317405,34	Метод спутниковых геодезических измерений (определений)	$M_t = \sqrt{\frac{\Delta^2}{n}}$	—

2. Сведения о частях границ уточняемого земельного участка с кадастровым номером 05:44:000036:507

Обозначение части границ		Горизонтальное проложение (S), м	Описание прохождения части границ	Сведения о согласовании местоположения границ(согласовано/спорное)
от т.	до т.			
1	2	3	4	5
н859У	н890У	30,00	—	согласовано
н890У	н891У	16,66	—	согласовано
н891У	н860У	30,00	—	согласовано
н860У	н859У	16,66	—	согласовано

3. Характеристики уточняемого земельного участка с кадастровым номером 05:44:000036:507

№ п/п	Наименование характеристик земельного участка	Значение характеристики
1	2	3
1.	Сведения об адресе земельного участка	—
1.1.	Сведения об ином месте нахождения земельного участка, не являющегося объектом адресации, в структурированном виде	Республика Дагестан, г Буйнакск, мкр "Садовый", уч 10
1.2.	Дополнительные сведения о месте нахождения земельного участка	—
2.	Площадь земельного участка ± величина погрешности определения(вычисления) площади (**Р ± ΔР**), **м²**	500±8
3.	Формула, примененная для вычисления предельной погрешности определения площади земельного участка, с подставленными значениями и итоговые (вычисленные) значения (**ΔР**), м2	$\Delta P = 3,5 \cdot M_t \cdot \sqrt{P_{док}} = 3,5 \cdot 0,10 \cdot \sqrt{500} = 8$
4.	Площадь земельного участка согласно сведениям Единого государственного реестра недвижимости (**Ркад**), **м²**	500
5.	Оценка расхождения **Р** и **Ркад (Р – Ркад), м²**	0
6.	Предельный минимальный и максимальный размеры земельного участка (**Рмин и Рмакс), м²**	—
7.	Кадастровый или иной государственный учетный номер (инвентарный) здания, сооружения, объекта незавершенного строительства, расположенного на земельном участке	—

КАРТА-ПЛАН ТЕРРИТОРИИ

Сведения об уточняемых земельных участках, необходимые для исправления реестровых ошибок в сведениях о местоположении их границ

1	2	3
8.	Вид (виды) разрешенного использования	Для размещения дачных домов и садовых домов
8.1.	Дополнительные сведения об использовании земельного участка	—
9.	Сведения о земельных участках (землях общего пользования, территории общего пользования), посредством которых обеспечивается доступ	—
10.	Иные сведения	—

4. Пояснения к сведениям об уточняемом земельном участке с кадастровым номером 05:44:000036:507 :

1.	—

1. Сведения о характерных точках границ уточняемого земельного участка с кадастровым номером 05:44:000036:508

Система координат МСК-05 **Зона № 1**

Обозначение характерных точек границ	Координаты, м				Метод определения координат	Формулы, примененные для расчета средней квадратической погрешности определения координат характерных точек границ (M_t), с подставленными в такие формулы значениями и итоговые (вычисленные) значения M_t, м	Описание закрепления точки
	содержатся в Едином государственном реестре недвижимости		определены в результате выполнения комплексных кадастровых работ				
	X	Y	X	Y			
1	2	3	4	5	6	7	8
н860У	—	—	198079,87	317415,79	Метод спутниковых геодезических измерений (определений)	$M_t = \sqrt{\frac{\Delta^2}{n}}$	—
н891У	—	—	198098,58	317439,24	Метод спутниковых геодезических измерений (определений)	$M_t = \sqrt{\frac{\Delta^2}{n}}$	—
н727У	—	—	198085,61	317449,70	Метод спутниковых геодезических измерений (определений)	$M_t = \sqrt{\frac{\Delta^2}{n}}$	—

КАРТА-ПЛАН ТЕРРИТОРИИ

Сведения об уточняемых земельных участках, необходимые для исправления реестровых ошибок в сведениях о местоположении их границ

н726У	—	—	198066,90	317426,25	Метод спутниковых геодезических измерений (определений)	$M_t = \sqrt{\frac{\Delta^2}{n}}$	—
350	198080,50	317416,74	—	—	Метод спутниковых геодезических измерений (определений)	$M_t = \sqrt{\frac{\Delta^2}{n}}$	—
340	198099,21	317440,19	—	—	Метод спутниковых геодезических измерений (определений)	$M_t = \sqrt{\frac{\Delta^2}{n}}$	—
336	198086,24	317450,65	—	—	Метод спутниковых геодезических измерений (определений)	$M_t = \sqrt{\frac{\Delta^2}{n}}$	—
351	198067,53	317427,20	—	—	Метод спутниковых геодезических измерений (определений)	$M_t = \sqrt{\frac{\Delta^2}{n}}$	—
н860У	—	—	198079,87	317415,79	Метод спутниковых геодезических измерений (определений)	$M_t = \sqrt{\frac{\Delta^2}{n}}$	—

2. Сведения о частях границ уточняемого земельного участка с кадастровым номером 05:44:000036:508

Обозначение части границ		Горизонтальное проложение (S), м	Описание прохождения части границ	Сведения о согласовании местоположения границ(согласовано/спорное)
от т.	до т.			
1	2	3	4	5
н860У	н891У	30,00	—	согласовано
н891У	н727У	16,66	—	согласовано
н727У	н726У	30,00	—	согласовано
н726У	н860У	16,66	—	согласовано

КАРТА-ПЛАН ТЕРРИТОРИИ

Сведения об уточняемых земельных участках, необходимые для исправления реестровых ошибок в сведениях о местоположении их границ

3. Характеристики уточняемого земельного участка с кадастровым номером 05:44:000036:508

№ п/п	Наименование характеристик земельного участка	Значение характеристики
1	2	3
1.	Сведения об адресе земельного участка	—
1.1.	Сведения об ином месте нахождения земельного участка, не являющегося объектом адресации, в структурированном виде	Республика Дагестан, г Буйнакск, мкр "Садовый", уч 11
1.2.	Дополнительные сведения о месте нахождения земельного участка	—
2.	Площадь земельного участка ± величина погрешности определения(вычисления) площади (**Р ± ΔР**), **м^2**	500±8
3.	Формула, примененная для вычисления предельной погрешности определения площади земельного участка, с подставленными значениями и итоговые (вычисленные) значения (**ΔР**), м2	$\Delta P = 3{,}5 \cdot M_t \cdot \sqrt{P_{док}} = 3{,}5 \cdot 0{,}10 \cdot \sqrt{500} = 8$
4.	Площадь земельного участка согласно сведениям Единого государственного реестра недвижимости (**Ркад**), **м^2**	500
5.	Оценка расхождения **Р** и **Ркад (Р – Ркад), м^2**	0
6.	Предельный минимальный и максимальный размеры земельного участка (**Рмин и Рмакс), м^2**	—
7.	Кадастровый или иной государственный учетный номер (инвентарный) здания, сооружения, объекта незавершенного строительства, расположенного на земельном участке	—
8.	Вид (виды) разрешенного использования	Для размещения дачных домов и садовых домов
8.1.	Дополнительные сведения об использовании земельного участка	—
9.	Сведения о земельных участках (землях общего пользования, территории общего пользования), посредством которых обеспечивается доступ	—
10.	Иные сведения	—

4. Пояснения к сведениям об уточняемом земельном участке с кадастровым номером 05:44:000036:508 :

1.	—

1. Сведения о характерных точках границ уточняемого земельного участка с кадастровым номером 05:44:000036:509

Система координат МСК-05 **Зона № 1**

КАРТА-ПЛАН ТЕРРИТОРИИ

Сведения об уточняемых земельных участках, необходимые для исправления реестровых ошибок в сведениях о местоположении их границ

Обозначение характерных точек границ	Координаты, м				Метод определения координат	Формулы, примененные для расчета средней квадратической погрешности определения координат характерных точек границ (M_t), с подставленными в такие формулы значениями и итоговые (вычисленные) значения M_t, м	Описание закрепления точки
	содержатся в Едином государственном реестре недвижимости		определены в результате выполнения комплексных кадастровых работ				
	X	Y	X	Y			
1	2	3	4	5	6	7	8
н726У	—	—	198066,90	317426,25	Метод спутниковых геодезических измерений (определений)	$M_t = \sqrt{\frac{\Delta^2}{n}}$	—
н727У	—	—	198085,61	317449,70	Метод спутниковых геодезических измерений (определений)	$M_t = \sqrt{\frac{\Delta^2}{n}}$	—
н728У	—	—	198072,63	317460,15	Метод спутниковых геодезических измерений (определений)	$M_t = \sqrt{\frac{\Delta^2}{n}}$	—
н729У	—	—	198053,92	317436,70	Метод спутниковых геодезических измерений (определений)	$M_t = \sqrt{\frac{\Delta^2}{n}}$	—
351	198067,53	317427,20	—	—	Метод спутниковых геодезических измерений (определений)	$M_t = \sqrt{\frac{\Delta^2}{n}}$	—
336	198086,24	317450,65	—	—	Метод спутниковых геодезических измерений (определений)	$M_t = \sqrt{\frac{\Delta^2}{n}}$	—

КАРТА-ПЛАН ТЕРРИТОРИИ

Сведения об уточняемых земельных участках, необходимые для исправления реестровых ошибок в сведениях о местоположении их границ

339	198073,26	317461,10	—	—	Метод спутниковых геодезических измерений (определений)	$M_t = \sqrt{\frac{\Delta^2}{n}}$	—
352	198054,55	317437,65	—	—	Метод спутниковых геодезических измерений (определений)	$M_t = \sqrt{\frac{\Delta^2}{n}}$	—
н726У	—	—	198066,90	317426,25	Метод спутниковых геодезических измерений (определений)	$M_t = \sqrt{\frac{\Delta^2}{n}}$	—

2. Сведения о частях границ уточняемого земельного участка с кадастровым номером 05:44:000036:509

Обозначение части границ		Горизонтальное проложение (S), м	Описание прохождения части границ	Сведения о согласовании местоположения границ(согласовано/спорное)
от т.	до т.			
1	2	3	4	5
н726У	н727У	30,00	—	согласовано
н727У	н728У	16,66	—	согласовано
н728У	н729У	30,00	—	согласовано
н729У	н726У	16,66	—	согласовано

3. Характеристики уточняемого земельного участка с кадастровым номером 05:44:000036:509

№ п/п	Наименование характеристик земельного участка	Значение характеристики
1	2	3
1.	Сведения об адресе земельного участка	—
1.1.	Сведения об ином месте нахождения земельного участка, не являющегося объектом адресации, в структурированном виде	Республика Дагестан, г Буйнакск, мкр "Садовый", уч 12
1.2.	Дополнительные сведения о месте нахождения земельного участка	—
2.	Площадь земельного участка ± величина погрешности определения(вычисления) площади (**Р ± ΔР**), **м^2**	500±8
3.	Формула, примененная для вычисления предельной погрешности определения площади земельного участка, с подставленными значениями и итоговые (вычисленные) значения (**ΔР**), м2	$\Delta P = 3{,}5 \cdot M_t \cdot \sqrt{P_{док}} = 3{,}5 \cdot 0{,}10 \cdot \sqrt{500} = 8$
4.	Площадь земельного участка согласно сведениям Единого	500

КАРТА-ПЛАН ТЕРРИТОРИИ

Сведения об уточняемых земельных участках, необходимые для исправления реестровых ошибок в сведениях о местоположении их границ

1	2	3
	государственного реестра недвижимости (**Ркад**), **м²**	
5.	Оценка расхождения **Р** и **Ркад (Р – Ркад), м²**	0
6.	Предельный минимальный и максимальный размеры земельного участка (**Рмин и Рмакс), м²**	—
7.	Кадастровый или иной государственный учетный номер (инвентарный) здания, сооружения, объекта незавершенного строительства, расположенного на земельном участке	—
8.	Вид (виды) разрешенного использования	Для размещения дачных домов и садовых домов
8.1.	Дополнительные сведения об использовании земельного участка	—
9.	Сведения о земельных участках (землях общего пользования, территории общего пользования), посредством которых обеспечивается доступ	—
10.	Иные сведения	—

4. Пояснения к сведениям об уточняемом земельном участке с кадастровым номером 05:44:000036:509 :

1.	—

1. Сведения о характерных точках границ уточняемого земельного участка с кадастровым номером 05:44:000036:510

Система координат МСК-05 **Зона № 1**

Обозначение характерных точек границ	Координаты, м				Метод определения координат	Формулы, примененные для расчета средней квадратической погрешности определения координат характерных точек границ (M_t), с подставленными в такие формулы значениями и итоговые (вычисленные) значения M_t, м	Описание закрепления точки
	содержатся в Едином государственном реестре недвижимости		определены в результате выполнения комплексных кадастровых работ				
	X	Y	X	Y			
1	2	3	4	5	6	7	8
н729У	—	—	198053,92	317436,70	Метод спутниковых геодезических измерений (определений)	$M_t = \sqrt{\frac{\Delta^2}{n}}$	—
н728У	—	—	198072,63	317460,15	Метод спутниковых геодезических измерений	$M_t = \sqrt{\frac{\Delta^2}{n}}$	—

КАРТА-ПЛАН ТЕРРИТОРИИ

Сведения об уточняемых земельных участках, необходимые для исправления реестровых ошибок в сведениях о местоположении их границ

					(определений)		
н720У	—	—	198059,66	317470,61	Метод спутниковых геодезических измерений (определений)	$M_t = \sqrt{\frac{\Delta^2}{n}}$	—
н730У	—	—	198040,95	317447,16	Метод спутниковых геодезических измерений (определений)	$M_t = \sqrt{\frac{\Delta^2}{n}}$	—
352	198054,55	317437,65	—	—	Метод спутниковых геодезических измерений (определений)	$M_t = \sqrt{\frac{\Delta^2}{n}}$	—
339	198073,26	317461,10	—	—	Метод спутниковых геодезических измерений (определений)	$M_t = \sqrt{\frac{\Delta^2}{n}}$	—
334	198060,29	317471,56	—	—	Метод спутниковых геодезических измерений (определений)	$M_t = \sqrt{\frac{\Delta^2}{n}}$	—
353	198041,58	317448,11	—	—	Метод спутниковых геодезических измерений (определений)	$M_t = \sqrt{\frac{\Delta^2}{n}}$	—
н729У	—	—	198053,92	317436,70	Метод спутниковых геодезических измерений (определений)	$M_t = \sqrt{\frac{\Delta^2}{n}}$	—

2. Сведения о частях границ уточняемого земельного участка с кадастровым номером 05:44:000036:510

Обозначение части границ		Горизонтальное проложение (S), м	Описание прохождения части границ	Сведения о согласовании местоположения границ(согласовано/спорное)
от т.	до т.			

КАРТА-ПЛАН ТЕРРИТОРИИ

Сведения об уточняемых земельных участках, необходимые для исправления реестровых ошибок в сведениях о местоположении их границ

1	2	3	4	5
н729У	н728У	30,00	—	согласовано
н728У	н720У	16,66	—	согласовано
н720У	н730У	30,00	—	согласовано
н730У	н729У	16,66	—	согласовано

3. Характеристики уточняемого земельного участка с кадастровым номером 05:44:000036:510

№ п/п	Наименование характеристик земельного участка	Значение характеристики
1	2	3
1.	Сведения об адресе земельного участка	Республика Дагестан, г Буйнакск, ул Зеленая № 12
1.1.	Сведения об ином месте нахождения земельного участка, не являющегося объектом адресации, в структурированном виде	—
1.2.	Дополнительные сведения о месте нахождения земельного участка	—
2.	Площадь земельного участка ± величина погрешности определения(вычисления) площади (**Р ± ΔР**), **м^2**	500±8
3.	Формула, примененная для вычисления предельной погрешности определения площади земельного участка, с подставленными значениями и итоговые (вычисленные) значения (**ΔР**), м2	$\Delta P = 3{,}5 \cdot M_t \cdot \sqrt{P_{док}} = 3{,}5 \cdot 0{,}10 \cdot \sqrt{500} = 8$
4.	Площадь земельного участка согласно сведениям Единого государственного реестра недвижимости (**Ркад**), **м^2**	500
5.	Оценка расхождения **Р** и **Ркад (Р – Ркад), м^2**	0
6.	Предельный минимальный и максимальный размеры земельного участка (**Рмин и Рмакс), м^2**	—
7.	Кадастровый или иной государственный учетный номер (инвентарный) здания, сооружения, объекта незавершенного строительства, расположенного на земельном участке	05:44:000036:836
8.	Вид (виды) разрешенного использования	Для размещения дачных домов и садовых домов
8.1.	Дополнительные сведения об использовании земельного участка	—
9.	Сведения о земельных участках (землях общего пользования, территории общего пользования), посредством которых обеспечивается доступ	—
10.	Иные сведения	—

4. Пояснения к сведениям об уточняемом земельном участке с кадастровым номером 05:44:000036:510 :

1.	—

КАРТА-ПЛАН ТЕРРИТОРИИ

Сведения об уточняемых земельных участках, необходимые для исправления реестровых ошибок в сведениях о местоположении их границ

1. Сведения о характерных точках границ уточняемого земельного участка с кадастровым номером 05:44:000036:511

Система координат МСК-05 **Зона № 1**

Обозначение характерных точек границ	Координаты, м				Метод определения координат	Формулы, примененные для расчета средней квадратической погрешности определения координат характерных точек границ (M_t), с подставленными в такие формулы значениями и итоговые (вычисленные) значения M_t, м	Описание закрепления точки
	содержатся в Едином государственном реестре недвижимости		определены в результате выполнения комплексных кадастровых работ				
	X	Y	X	Y			
1	2	3	4	5	6	7	8
н730У	—	—	198040,95	317447,16	Метод спутниковых геодезических измерений (определений)	$M_t = \sqrt{\frac{\Delta^2}{n}}$	—
н720У	—	—	198059,66	317470,61	Метод спутниковых геодезических измерений (определений)	$M_t = \sqrt{\frac{\Delta^2}{n}}$	—
н731У	—	—	198046,69	317481,07	Метод спутниковых геодезических измерений (определений)	$M_t = \sqrt{\frac{\Delta^2}{n}}$	—
н732У	—	—	198027,98	317457,61	Метод спутниковых геодезических измерений (определений)	$M_t = \sqrt{\frac{\Delta^2}{n}}$	—
353	198041,58	317448,11	—	—	Метод спутниковых геодезических измерений (определений)	$M_t = \sqrt{\frac{\Delta^2}{n}}$	—
334	198060,29	317471,56	—	—	Метод спутниковых геодезических измерений	$M_t = \sqrt{\frac{\Delta^2}{n}}$	—

КАРТА-ПЛАН ТЕРРИТОРИИ

Сведения об уточняемых земельных участках, необходимые для исправления реестровых ошибок в сведениях о местоположении их границ

					(определений)		
332	198047,32	317482,02	—	—	Метод спутниковых геодезических измерений (определений)	$M_t = \sqrt{\frac{\Delta^2}{n}}$	—
354	198028,61	317458,56	—	—	Метод спутниковых геодезических измерений (определений)	$M_t = \sqrt{\frac{\Delta^2}{n}}$	—
н730У	—	—	198040,95	317447,16	Метод спутниковых геодезических измерений (определений)	$M_t = \sqrt{\frac{\Delta^2}{n}}$	—

2. Сведения о частях границ уточняемого земельного участка с кадастровым номером 05:44:000036:511

Обозначение части границ		Горизонтальное проложение (S), м	Описание прохождения части границ	Сведения о согласовании местоположения границ(согласовано/спорное)
от т.	до т.			
1	2	3	4	5
н730У	н720У	30,00	—	согласовано
н720У	н731У	16,66	—	согласовано
н731У	н732У	30,01	—	согласовано
н732У	н730У	16,66	—	согласовано

3. Характеристики уточняемого земельного участка с кадастровым номером 05:44:000036:511

№ п/п	Наименование характеристик земельного участка	Значение характеристики
1	2	3
1.	Сведения об адресе земельного участка	Российская Федерация, Республика Дагестан, г.о. город Буйнакск, г Буйнакск, ул Меджидова Чопанали Мурадбековича, з/у 10
1.1.	Сведения об ином месте нахождения земельного участка, не являющегося объектом адресации, в структурированном виде	—
1.2.	Дополнительные сведения о месте нахождения земельного участка	—
2.	Площадь земельного участка ± величина погрешности определения(вычисления) площади (**Р ± ΔР**), **м²**	500±8
3.	Формула, примененная для вычисления предельной погрешности определения площади земельного участка, с подставленными значениями	$\Delta P = 3,5 \cdot M_t \cdot \sqrt{P_{док}} = 3,5 \cdot 0,10 \cdot \sqrt{500} = 8$

КАРТА-ПЛАН ТЕРРИТОРИИ

Сведения об уточняемых земельных участках, необходимые для исправления реестровых ошибок в сведениях о местоположении их границ

1	2	3
	и итоговые (вычисленные) значения (**ΔР**), м2	
4.	Площадь земельного участка согласно сведениям Единого государственного реестра недвижимости (**Ркад**), **м^2**	500
5.	Оценка расхождения **Р** и **Ркад (Р – Ркад), м^2**	0
6.	Предельный минимальный и максимальный размеры земельного участка (**Рмин и Рмакс), м^2**	—
7.	Кадастровый или иной государственный учетный номер (инвентарный) здания, сооружения, объекта незавершенного строительства, расположенного на земельном участке	05:44:000036:866
8.	Вид (виды) разрешенного использования	Для размещения дачных домов и садовых домов
8.1.	Дополнительные сведения об использовании земельного участка	—
9.	Сведения о земельных участках (землях общего пользования, территории общего пользования), посредством которых обеспечивается доступ	—
10.	Иные сведения	—

4. Пояснения к сведениям об уточняемом земельном участке с кадастровым номером 05:44:000036:511 :

1.	—

1. Сведения о характерных точках границ уточняемого земельного участка с кадастровым номером 05:44:000036:512

Система координат МСК-05 **Зона № 1**

Обозначение характерных точек границ	Координаты, м				Метод определения координат	Формулы, примененные для расчета средней квадратической погрешности определения координат характерных точек границ (M_t), с подставленными в такие формулы значениями и итоговые (вычисленные) значения M_t, м	Описание закрепления точки
	содержатся в Едином государственном реестре недвижимости		определены в результате выполнения комплексных кадастровых работ				
	X	Y	X	Y			
1	2	3	4	5	6	7	8
н732У	—	—	198027,98	317457,61	Метод спутниковых геодезических измерений (определений)	$M_t = \sqrt{\frac{\Delta^2}{n}}$	—

КАРТА-ПЛАН ТЕРРИТОРИИ

Сведения об уточняемых земельных участках, необходимые для исправления реестровых ошибок в сведениях о местоположении их границ

н731У	—	—	198046,69	317481,07	Метод спутниковых геодезических измерений (определений)	$M_t = \sqrt{\frac{\Delta^2}{n}}$	—
н733У	—	—	198033,63	317491,57	Метод спутниковых геодезических измерений (определений)	$M_t = \sqrt{\frac{\Delta^2}{n}}$	—
н734У	—	—	198015,64	317469,02	Метод спутниковых геодезических измерений (определений)	$M_t = \sqrt{\frac{\Delta^2}{n}}$	—
н735У	—	—	198014,96	317468,11	Метод спутниковых геодезических измерений (определений)	$M_t = \sqrt{\frac{\Delta^2}{n}}$	—
354	198028,61	317458,56	—	—	Метод спутниковых геодезических измерений (определений)	$M_t = \sqrt{\frac{\Delta^2}{n}}$	—
332	198047,32	317482,02	—	—	Метод спутниковых геодезических измерений (определений)	$M_t = \sqrt{\frac{\Delta^2}{n}}$	—
316	198034,35	317492,47	—	—	Метод спутниковых геодезических измерений (определений)	$M_t = \sqrt{\frac{\Delta^2}{n}}$	—
355	198015,64	317469,02	—	—	Метод спутниковых геодезических измерений (определений)	$M_t = \sqrt{\frac{\Delta^2}{n}}$	—
н732У	—	—	198027,98	317457,61	Метод спутниковых геодезических	$M_t = \sqrt{\frac{\Delta^2}{n}}$	—

КАРТА-ПЛАН ТЕРРИТОРИИ

Сведения об уточняемых земельных участках, необходимые для исправления реестровых ошибок в сведениях о местоположении их границ

					измерений (определений)		

2. Сведения о частях границ уточняемого земельного участка с кадастровым номером 05:44:000036:512

Обозначение части границ		Горизонтальное проложение (S), м	Описание прохождения части границ	Сведения о согласовании местоположения границ(согласовано/спорное)
от т.	до т.			
1	2	3	4	5
н732У	н731У	30,01	—	согласовано
н731У	н733У	16,76	—	согласовано
н733У	н734У	28,85	—	согласовано
н734У	н735У	1,14	—	согласовано
н735У	н732У	16,73	—	согласовано

3. Характеристики уточняемого земельного участка с кадастровым номером 05:44:000036:512

№ п/п	Наименование характеристик земельного участка	Значение характеристики
1	2	3
1.	Сведения об адресе земельного участка	—
1.1.	Сведения об ином месте нахождения земельного участка, не являющегося объектом адресации, в структурированном виде	Республика Дагестан, г Буйнакск, мкр "Садовый", уч 15
1.2.	Дополнительные сведения о месте нахождения земельного участка	—
2.	Площадь земельного участка ± величина погрешности определения(вычисления) площади (**Р ± ΔР**), **м^2**	503±8
3.	Формула, примененная для вычисления предельной погрешности определения площади земельного участка, с подставленными значениями и итоговые (вычисленные) значения (**ΔР**), м2	$\Delta P = 3{,}5 \cdot M_t \cdot \sqrt{P_{док}} = 3{,}5 \cdot 0{,}10 \cdot \sqrt{500} = 8$
4.	Площадь земельного участка согласно сведениям Единого государственного реестра недвижимости (**Ркад**), **м^2**	500
5.	Оценка расхождения **Р** и **Ркад (Р – Ркад), м^2**	3
6.	Предельный минимальный и максимальный размеры земельного участка (**Рмин и Рмакс), м^2**	—
7.	Кадастровый или иной государственный учетный номер (инвентарный) здания, сооружения, объекта незавершенного строительства, расположенного на земельном участке	—
8.	Вид (виды) разрешенного использования	Для размещения дачных домов и садовых домов

КАРТА-ПЛАН ТЕРРИТОРИИ

Сведения об уточняемых земельных участках, необходимые для исправления реестровых ошибок в сведениях о местоположении их границ

1	2	3
8.1.	Дополнительные сведения об использовании земельного участка	—
9.	Сведения о земельных участках (землях общего пользования, территории общего пользования), посредством которых обеспечивается доступ	—
10.	Иные сведения	—

4. Пояснения к сведениям об уточняемом земельном участке с кадастровым номером 05:44:000036:512 :

1.	—

1. Сведения о характерных точках границ уточняемого земельного участка с кадастровым номером 05:44:000036:513

Система координат МСК-05 **Зона №** 1

Обозначение характерных точек границ	Координаты, м				Метод определения координат	Формулы, примененные для расчета средней квадратической погрешности определения координат характерных точек границ (M_t), с подставленными в такие формулы значениями и итоговые (вычисленные) значения M_t, м	Описание закрепления точки
	содержатся в Едином государственном реестре недвижимости		определены в результате выполнения комплексных кадастровых работ				
	X	Y	X	Y			
1	2	3	4	5	6	7	8
н734У	—	—	198015,64	317469,02	Метод спутниковых геодезических измерений (определений)	$M_t = \sqrt{\frac{\Delta^2}{n}}$	—
н733У	—	—	198033,63	317491,57	Метод спутниковых геодезических измерений (определений)	$M_t = \sqrt{\frac{\Delta^2}{n}}$	—
н745У	—	—	198034,35	317492,47	Метод спутниковых геодезических измерений (определений)	$M_t = \sqrt{\frac{\Delta^2}{n}}$	—
н685У	—	—	198021,38	317502,93	Метод спутниковых геодезических измерений	$M_t = \sqrt{\frac{\Delta^2}{n}}$	—

КАРТА-ПЛАН ТЕРРИТОРИИ

Сведения об уточняемых земельных участках, необходимые для исправления реестровых ошибок в сведениях о местоположении их границ

					(определений)		
н698У	—	—	198002,67	317479,48	Метод спутниковых геодезических измерений (определений)	$M_t = \sqrt{\frac{\Delta^2}{n}}$	—
355	198015,64	317469,02	—	—	Метод спутниковых геодезических измерений (определений)	$M_t = \sqrt{\frac{\Delta^2}{n}}$	—
316	198034,35	317492,47	—	—	Метод спутниковых геодезических измерений (определений)	$M_t = \sqrt{\frac{\Delta^2}{n}}$	—
319	198021,38	317502,93	—	—	Метод спутниковых геодезических измерений (определений)	$M_t = \sqrt{\frac{\Delta^2}{n}}$	—
360	198002,67	317479,48	—	—	Метод спутниковых геодезических измерений (определений)	$M_t = \sqrt{\frac{\Delta^2}{n}}$	—
н734У	—	—	198015,64	317469,02	Метод спутниковых геодезических измерений (определений)	$M_t = \sqrt{\frac{\Delta^2}{n}}$	—

2. Сведения о частях границ уточняемого земельного участка с кадастровым номером 05:44:000036:513

Обозначение части границ		Горизонтальное проложение (S), м	Описание прохождения части границ	Сведения о согласовании местоположения границ(согласовано/спорное)
от т.	до т.			
1	2	3	4	5
н734У	н733У	28,85	—	согласовано
н733У	н745У	1,15	—	согласовано
н745У	н685У	16,66	—	согласовано
н685У	н698У	30,00	—	согласовано

КАРТА-ПЛАН ТЕРРИТОРИИ

Сведения об уточняемых земельных участках, необходимые для исправления реестровых ошибок в сведениях о местоположении их границ

н698У	н734У	16,66	—	согласовано

3. Характеристики уточняемого земельного участка с кадастровым номером 05:44:000036:513

№ п/п	Наименование характеристик земельного участка	Значение характеристики
1	2	3
1.	Сведения об адресе земельного участка	—
1.1.	Сведения об ином месте нахождения земельного участка, не являющегося объектом адресации, в структурированном виде	Республика Дагестан, г Буйнакск, мкр "Садовый", уч 16
1.2.	Дополнительные сведения о месте нахождения земельного участка	—
2.	Площадь земельного участка ± величина погрешности определения(вычисления) площади (**Р ± ΔР**), **м²**	500±8
3.	Формула, примененная для вычисления предельной погрешности определения площади земельного участка, с подставленными значениями и итоговые (вычисленные) значения (**ΔР**), м2	$\Delta P = 3{,}5 \cdot M_t \cdot \sqrt{P_{док}} = 3{,}5 \cdot 0{,}10 \cdot \sqrt{500} = 8$
4.	Площадь земельного участка согласно сведениям Единого государственного реестра недвижимости (**Ркад**), **м²**	500
5.	Оценка расхождения **Р** и **Ркад (Р – Ркад), м²**	0
6.	Предельный минимальный и максимальный размеры земельного участка (**Рмин и Рмакс), м²**	—
7.	Кадастровый или иной государственный учетный номер (инвентарный) здания, сооружения, объекта незавершенного строительства, расположенного на земельном участке	—
8.	Вид (виды) разрешенного использования	Для размещения дачных домов и садовых домов
8.1.	Дополнительные сведения об использовании земельного участка	—
9.	Сведения о земельных участках (землях общего пользования, территории общего пользования), посредством которых обеспечивается доступ	—
10.	Иные сведения	—

4. Пояснения к сведениям об уточняемом земельном участке с кадастровым номером 05:44:000036:513 :

1.	—

1. Сведения о характерных точках границ уточняемого земельного участка с кадастровым номером 05:44:000036:514

Система координат МСК-05 **Зона №** 1

КАРТА-ПЛАН ТЕРРИТОРИИ

Сведения об уточняемых земельных участках, необходимые для исправления реестровых ошибок в сведениях о местоположении их границ

Обозначение характерных точек границ	Координаты, м				Метод определения координат	Формулы, примененные для расчета средней квадратической погрешности определения координат характерных точек границ (M_t), с подставленными в такие формулы значениями и итоговые (вычисленные) значения M_t, м	Описание закрепления точки
	содержатся в Едином государственном реестре недвижимости		определены в результате выполнения комплексных кадастровых работ				
	X	Y	X	Y			
1	2	3	4	5	6	7	8
н698У	—	—	198002,67	317479,48	Метод спутниковых геодезических измерений (определений)	$M_t = \sqrt{\frac{\Delta^2}{n}}$	—
н685У	—	—	198021,38	317502,93	Метод спутниковых геодезических измерений (определений)	$M_t = \sqrt{\frac{\Delta^2}{n}}$	—
н690У	—	—	198008,47	317513,33	Метод спутниковых геодезических измерений (определений)	$M_t = \sqrt{\frac{\Delta^2}{n}}$	—
н699У	—	—	197990,06	317489,64	Метод спутниковых геодезических измерений (определений)	$M_t = \sqrt{\frac{\Delta^2}{n}}$	—
360	198002,67	317479,48	—	—	Метод спутниковых геодезических измерений (определений)	$M_t = \sqrt{\frac{\Delta^2}{n}}$	—
319	198021,38	317502,93	—	—	Метод спутниковых геодезических измерений (определений)	$M_t = \sqrt{\frac{\Delta^2}{n}}$	—

КАРТА-ПЛАН ТЕРРИТОРИИ

Сведения об уточняемых земельных участках, необходимые для исправления реестровых ошибок в сведениях о местоположении их границ

327	198008,47	317513,33	—	—	Метод спутниковых геодезических измерений (определений)	$M_t = \sqrt{\frac{\Delta^2}{n}}$	—
361	197990,06	317489,64	—	—	Метод спутниковых геодезических измерений (определений)	$M_t = \sqrt{\frac{\Delta^2}{n}}$	—
н698У	—	—	198002,67	317479,48	Метод спутниковых геодезических измерений (определений)	$M_t = \sqrt{\frac{\Delta^2}{n}}$	—

2. Сведения о частях границ уточняемого земельного участка с кадастровым номером 05:44:000036:514

Обозначение части границ		Горизонтальное проложение (S), м	Описание прохождения части границ	Сведения о согласовании местоположения границ(согласовано/спорное)
от т.	до т.			
1	2	3	4	5
н698У	н685У	30,00	—	согласовано
н685У	н690У	16,58	—	согласовано
н690У	н699У	30,00	—	согласовано
н699У	н698У	16,19	—	согласовано

3. Характеристики уточняемого земельного участка с кадастровым номером 05:44:000036:514

№ п/п	Наименование характеристик земельного участка	Значение характеристики
1	2	3
1.	Сведения об адресе земельного участка	—
1.1.	Сведения об ином месте нахождения земельного участка, не являющегося объектом адресации, в структурированном виде	Республика Дагестан, г Буйнакск, ул "Садовый", уч 17
1.2.	Дополнительные сведения о месте нахождения земельного участка	—
2.	Площадь земельного участка ± величина погрешности определения(вычисления) площади (**Р ± ΔР**), **м^2**	492±8
3.	Формула, примененная для вычисления предельной погрешности определения площади земельного участка, с подставленными значениями и итоговые (вычисленные) значения (**ΔР**), м2	$\Delta P = 3{,}5 \cdot M_t \cdot \sqrt{P_{док}} = 3{,}5 \cdot 0{,}10 \cdot \sqrt{491} = 8$
4.	Площадь земельного участка согласно сведениям Единого	491

КАРТА-ПЛАН ТЕРРИТОРИИ

Сведения об уточняемых земельных участках, необходимые для исправления реестровых ошибок в сведениях о местоположении их границ

1	2	3
	государственного реестра недвижимости (**Ркад**), **м²**	
5.	Оценка расхождения **Р** и **Ркад (Р – Ркад), м²**	1
6.	Предельный минимальный и максимальный размеры земельного участка (**Рмин и Рмакс), м²**	—
7.	Кадастровый или иной государственный учетный номер (инвентарный) здания, сооружения, объекта незавершенного строительства, расположенного на земельном участке	—
8.	Вид (виды) разрешенного использования	Для размещения дачных домов и садовых домов
8.1.	Дополнительные сведения об использовании земельного участка	—
9.	Сведения о земельных участках (землях общего пользования, территории общего пользования), посредством которых обеспечивается доступ	—
10.	Иные сведения	—

4. Пояснения к сведениям об уточняемом земельном участке с кадастровым номером 05:44:000036:514 :

1.	—

1. Сведения о характерных точках границ уточняемого земельного участка с кадастровым номером 05:44:000036:517

Система координат МСК-05 **Зона № 1**

Обозначение характерных точек границ	Координаты, м				Метод определения координат	Формулы, примененные для расчета средней квадратической погрешности определения координат характерных точек границ (M_t), с подставленными в такие формулы значениями и итоговые (вычисленные) значения M_t, м	Описание закрепления точки
	содержатся в Едином государственном реестре недвижимости		определены в результате выполнения комплексных кадастровых работ				
	X	Y	X	Y			
1	2	3	4	5	6	7	8
н673У	—	—	197994,06	317430,98	Метод спутниковых геодезических измерений (определений)	$M_t = \sqrt{\frac{\Delta^2}{n}}$	—
н674У	—	—	198012,77	317454,43	Метод спутниковых геодезических измерений	$M_t = \sqrt{\frac{\Delta^2}{n}}$	—

КАРТА-ПЛАН ТЕРРИТОРИИ

Сведения об уточняемых земельных участках, необходимые для исправления реестровых ошибок в сведениях о местоположении их границ

					(определений)		
н241У	—	—	197999,80	317464,89	Метод спутниковых геодезических измерений (определений)	$M_t = \sqrt{\frac{\Delta^2}{n}}$	—
н244У	—	—	197981,09	317441,44	Метод спутниковых геодезических измерений (определений)	$M_t = \sqrt{\frac{\Delta^2}{n}}$	—
362	197994,69	317431,93	—	—	Метод спутниковых геодезических измерений (определений)	$M_t = \sqrt{\frac{\Delta^2}{n}}$	—
363	198013,40	317455,38	—	—	Метод спутниковых геодезических измерений (определений)	$M_t = \sqrt{\frac{\Delta^2}{n}}$	—
364	198000,43	317465,84	—	—	Метод спутниковых геодезических измерений (определений)	$M_t = \sqrt{\frac{\Delta^2}{n}}$	—
365	197981,72	317442,39	—	—	Метод спутниковых геодезических измерений (определений)	$M_t = \sqrt{\frac{\Delta^2}{n}}$	—
н673У	—	—	197994,06	317430,98	Метод спутниковых геодезических измерений (определений)	$M_t = \sqrt{\frac{\Delta^2}{n}}$	—

2. Сведения о частях границ уточняемого земельного участка с кадастровым номером 05:44:000036:517

Обозначение части границ		Горизонтальное проложение (S), м	Описание прохождения части границ	Сведения о согласовании местоположения границ(согласовано/спорное)
от т.	до т.			

КАРТА-ПЛАН ТЕРРИТОРИИ

Сведения об уточняемых земельных участках, необходимые для исправления реестровых ошибок в сведениях о местоположении их границ

1	2	3	4	5
н673У	н674У	30,00	—	согласовано
н674У	н241У	16,66	—	согласовано
н241У	н244У	30,00	—	согласовано
н244У	н673У	16,66	—	согласовано

3. Характеристики уточняемого земельного участка с кадастровым номером 05:44:000036:517

№ п/п	Наименование характеристик земельного участка	Значение характеристики
1	2	3
1.	Сведения об адресе земельного участка	—
1.1.	Сведения об ином месте нахождения земельного участка, не являющегося объектом адресации, в структурированном виде	Республика Дагестан, г Буйнакск, ул "Садовый", уч 20
1.2.	Дополнительные сведения о месте нахождения земельного участка	—
2.	Площадь земельного участка ± величина погрешности определения(вычисления) площади (**Р ± ΔР**), **м^2**	500±8
3.	Формула, примененная для вычисления предельной погрешности определения площади земельного участка, с подставленными значениями и итоговые (вычисленные) значения (**ΔР**), м2	$\Delta P = 3{,}5 \cdot M_t \cdot \sqrt{P_{док}} = 3{,}5 \cdot 0{,}10 \cdot \sqrt{500} = 8$
4.	Площадь земельного участка согласно сведениям Единого государственного реестра недвижимости (**Ркад**), **м^2**	500
5.	Оценка расхождения **Р** и **Ркад (Р – Ркад), м^2**	0
6.	Предельный минимальный и максимальный размеры земельного участка (**Рмин и Рмакс), м^2**	—
7.	Кадастровый или иной государственный учетный номер (инвентарный) здания, сооружения, объекта незавершенного строительства, расположенного на земельном участке	05:44:000036:642, 05:44:000036:641
8.	Вид (виды) разрешенного использования	Для индивидуального жилищного строительства
8.1.	Дополнительные сведения об использовании земельного участка	—
9.	Сведения о земельных участках (землях общего пользования, территории общего пользования), посредством которых обеспечивается доступ	—
10.	Иные сведения	—

4. Пояснения к сведениям об уточняемом земельном участке с кадастровым номером 05:44:000036:517 :

1.	—

КАРТА-ПЛАН ТЕРРИТОРИИ

Сведения об уточняемых земельных участках, необходимые для исправления реестровых ошибок в сведениях о местоположении их границ

1. Сведения о характерных точках границ уточняемого земельного участка с кадастровым номером 05:44:000036:518

Система координат МСК-05 **Зона № 1**

Обозначение характерных точек границ	Координаты, м				Метод определения координат	Формулы, примененные для расчета средней квадратической погрешности определения координат характерных точек границ (M_t), с подставленными в такие формулы значениями и итоговые (вычисленные) значения M_t, м	Описание закрепления точки
	содержатся в Едином государственном реестре недвижимости		определены в результате выполнения комплексных кадастровых работ				
	X	Y	X	Y			
1	2	3	4	5	6	7	8
н821У	—	—	198007,03	317420,53	Метод спутниковых геодезических измерений (определений)	$M_t = \sqrt{\frac{\Delta^2}{n}}$	—
н822У	—	—	198025,74	317443,98	Метод спутниковых геодезических измерений (определений)	$M_t = \sqrt{\frac{\Delta^2}{n}}$	—
н674У	—	—	198012,77	317454,43	Метод спутниковых геодезических измерений (определений)	$M_t = \sqrt{\frac{\Delta^2}{n}}$	—
н673У	—	—	197994,06	317430,98	Метод спутниковых геодезических измерений (определений)	$M_t = \sqrt{\frac{\Delta^2}{n}}$	—
369	198007,66	317421,48	—	—	Метод спутниковых геодезических измерений (определений)	$M_t = \sqrt{\frac{\Delta^2}{n}}$	—
368	198026,37	317444,93	—	—	Метод спутниковых геодезических измерений	$M_t = \sqrt{\frac{\Delta^2}{n}}$	—

КАРТА-ПЛАН ТЕРРИТОРИИ

Сведения об уточняемых земельных участках, необходимые для исправления реестровых ошибок в сведениях о местоположении их границ

					(определений)		
363	198013,40	317455,38	—	—	Метод спутниковых геодезических измерений (определений)	$M_t = \sqrt{\frac{\Delta^2}{n}}$	—
362	197994,69	317431,93	—	—	Метод спутниковых геодезических измерений (определений)	$M_t = \sqrt{\frac{\Delta^2}{n}}$	—
н821У	—	—	198007,03	317420,53	Метод спутниковых геодезических измерений (определений)	$M_t = \sqrt{\frac{\Delta^2}{n}}$	—

2. Сведения о частях границ уточняемого земельного участка с кадастровым номером 05:44:000036:518

Обозначение части границ		Горизонтальное проложение (S), м	Описание прохождения части границ	Сведения о согласовании местоположения границ(согласовано/спорное)
от т.	до т.			
1	2	3	4	5
н821У	н822У	30,00	—	согласовано
н822У	н674У	16,66	—	согласовано
н674У	н673У	30,00	—	согласовано
н673У	н821У	16,66	—	согласовано

3. Характеристики уточняемого земельного участка с кадастровым номером 05:44:000036:518

№ п/п	Наименование характеристик земельного участка	Значение характеристики
1	2	3
1.	Сведения об адресе земельного участка	Республика Дагестан, г. Буйнакск, мкр "Садовый", уч. 21
1.1.	Сведения об ином месте нахождения земельного участка, не являющегося объектом адресации, в структурированном виде	—
1.2.	Дополнительные сведения о месте нахождения земельного участка	—
2.	Площадь земельного участка ± величина погрешности определения(вычисления) площади (**Р ± ΔР**), **м²**	500±8
3.	Формула, примененная для вычисления предельной погрешности определения площади земельного участка, с подставленными значениями и итоговые (вычисленные) значения (**ΔР**), м2	$\Delta P = 3{,}5 \cdot M_t \cdot \sqrt{P_{док}} = 3{,}5 \cdot 0{,}10 \cdot \sqrt{500} = 8$

КАРТА-ПЛАН ТЕРРИТОРИИ

Сведения об уточняемых земельных участках, необходимые для исправления реестровых ошибок в сведениях о местоположении их границ

1	2	3
4.	Площадь земельного участка согласно сведениям Единого государственного реестра недвижимости (**Ркад**), **м²**	500
5.	Оценка расхождения **Р** и **Ркад (Р – Ркад), м²**	0
6.	Предельный минимальный и максимальный размеры земельного участка (**Рмин и Рмакс), м²**	—
7.	Кадастровый или иной государственный учетный номер (инвентарный) здания, сооружения, объекта незавершенного строительства, расположенного на земельном участке	05:44:000036:639, 05:44:000036:642
8.	Вид (виды) разрешенного использования	для индивидуального жилищного строительства
8.1.	Дополнительные сведения об использовании земельного участка	—
9.	Сведения о земельных участках (землях общего пользования, территории общего пользования), посредством которых обеспечивается доступ	—
10.	Иные сведения	—

4. Пояснения к сведениям об уточняемом земельном участке с кадастровым номером 05:44:000036:518 :

1.	—

1. Сведения о характерных точках границ уточняемого земельного участка с кадастровым номером 05:44:000036:519

Система координат МСК-05 **Зона №** 1

Обозначение характерных точек границ	Координаты, м				Метод определения координат	Формулы, примененные для расчета средней квадратической погрешности определения координат характерных точек границ (M_t), с подставленными в такие формулы значениями и итоговые (вычисленные) значения M_t, м	Описание закрепления точки
	содержатся в Едином государственном реестре недвижимости		определены в результате выполнения комплексных кадастровых работ				
	X	Y	X	Y			
1	2	3	4	5	6	7	8
н652У	—	—	198020,00	317410,07	Метод спутниковых геодезических измерений (определений)	$M_t = \sqrt{\frac{\Delta^2}{n}}$	—

КАРТА-ПЛАН ТЕРРИТОРИИ

Сведения об уточняемых земельных участках, необходимые для исправления реестровых ошибок в сведениях о местоположении их границ

н651У	—	—	198038,71	317433,52	Метод спутниковых геодезических измерений (определений)	$M_t = \sqrt{\frac{\Delta^2}{n}}$	—
н822У	—	—	198025,74	317443,98	Метод спутниковых геодезических измерений (определений)	$M_t = \sqrt{\frac{\Delta^2}{n}}$	—
н821У	—	—	198007,03	317420,53	Метод спутниковых геодезических измерений (определений)	$M_t = \sqrt{\frac{\Delta^2}{n}}$	—
359	198020,63	317411,02	—	—	Метод спутниковых геодезических измерений (определений)	$M_t = \sqrt{\frac{\Delta^2}{n}}$	—
358	198039,34	317434,47	—	—	Метод спутниковых геодезических измерений (определений)	$M_t = \sqrt{\frac{\Delta^2}{n}}$	—
368	198026,37	317444,93	—	—	Метод спутниковых геодезических измерений (определений)	$M_t = \sqrt{\frac{\Delta^2}{n}}$	—
369	198007,66	317421,48	—	—	Метод спутниковых геодезических измерений (определений)	$M_t = \sqrt{\frac{\Delta^2}{n}}$	—
н652У	—	—	198020,00	317410,07	Метод спутниковых геодезических измерений (определений)	$M_t = \sqrt{\frac{\Delta^2}{n}}$	—

КАРТА-ПЛАН ТЕРРИТОРИИ

Сведения об уточняемых земельных участках, необходимые для исправления реестровых ошибок в сведениях о местоположении их границ

2. Сведения о частях границ уточняемого земельного участка с кадастровым номером 05:44:000036:519

Обозначение части границ		Горизонтальное проложение (S), м	Описание прохождения части границ	Сведения о согласовании местоположения границ(согласовано/спорное)
от т.	до т.			
1	2	3	4	5
н652У	н651У	30,00	—	согласовано
н651У	н822У	16,66	—	согласовано
н822У	н821У	30,00	—	согласовано
н821У	н652У	16,66	—	согласовано

3. Характеристики уточняемого земельного участка с кадастровым номером 05:44:000036:519

№ п/п	Наименование характеристик земельного участка	Значение характеристики
1	2	3
1.	Сведения об адресе земельного участка	—
1.1.	Сведения об ином месте нахождения земельного участка, не являющегося объектом адресации, в структурированном виде	Республика Дагестан, г Буйнакск, мкр "Садовый", уч 22
1.2.	Дополнительные сведения о месте нахождения земельного участка	—
2.	Площадь земельного участка ± величина погрешности определения(вычисления) площади (**Р ± ΔР**), **м^2**	500±8
3.	Формула, примененная для вычисления предельной погрешности определения площади земельного участка, с подставленными значениями и итоговые (вычисленные) значения (**ΔР**), м2	$\Delta P = 3{,}5 \cdot M_t \cdot \sqrt{P_{док}} = 3{,}5 \cdot 0{,}10 \cdot \sqrt{500} = 8$
4.	Площадь земельного участка согласно сведениям Единого государственного реестра недвижимости (**Ркад**), **м^2**	500
5.	Оценка расхождения **Р** и **Ркад (Р – Ркад), м^2**	0
6.	Предельный минимальный и максимальный размеры земельного участка (**Рмин и Рмакс), м^2**	—
7.	Кадастровый или иной государственный учетный номер (инвентарный) здания, сооружения, объекта незавершенного строительства, расположенного на земельном участке	05:44:000036:639
8.	Вид (виды) разрешенного использования	Для индивидуального жилищного строительства
8.1.	Дополнительные сведения об использовании земельного участка	—
9.	Сведения о земельных участках (землях общего пользования, территории общего пользования), посредством которых обеспечивается доступ	—

КАРТА-ПЛАН ТЕРРИТОРИИ

Сведения об уточняемых земельных участках, необходимые для исправления реестровых ошибок в сведениях о местоположении их границ

1	2	3
10.	Иные сведения	—

4. Пояснения к сведениям об уточняемом земельном участке с кадастровым номером 05:44:000036:519 :

1.	—

1. Сведения о характерных точках границ уточняемого земельного участка с кадастровым номером 05:44:000036:520

Система координат МСК-05 **Зона № 1**

Обозначение характерных точек границ	Координаты, м				Метод определения координат	Формулы, примененные для расчета средней квадратической погрешности определения координат характерных точек границ (M_t), с подставленными в такие формулы значениями и итоговые (вычисленные) значения M_t, м	Описание закрепления точки
	содержатся в Едином государственном реестре недвижимости		определены в результате выполнения комплексных кадастровых работ				
	X	Y	X	Y			
1	2	3	4	5	6	7	8
н649У	—	—	198032,97	317399,62	Метод спутниковых геодезических измерений (определений)	$M_t = \sqrt{\frac{\Delta^2}{n}}$	—
н650У	—	—	198051,68	317423,07	Метод спутниковых геодезических измерений (определений)	$M_t = \sqrt{\frac{\Delta^2}{n}}$	—
н651У	—	—	198038,71	317433,52	Метод спутниковых геодезических измерений (определений)	$M_t = \sqrt{\frac{\Delta^2}{n}}$	—
н652У	—	—	198020,00	317410,07	Метод спутниковых геодезических измерений (определений)	$M_t = \sqrt{\frac{\Delta^2}{n}}$	—

КАРТА-ПЛАН ТЕРРИТОРИИ

Сведения об уточняемых земельных участках, необходимые для исправления реестровых ошибок в сведениях о местоположении их границ

356	198033,60	317400,57	—	—	Метод спутниковых геодезических измерений (определений)	$M_t = \sqrt{\frac{\Delta^2}{n}}$	—
357	198052,31	317424,02	—	—	Метод спутниковых геодезических измерений (определений)	$M_t = \sqrt{\frac{\Delta^2}{n}}$	—
358	198039,34	317434,47	—	—	Метод спутниковых геодезических измерений (определений)	$M_t = \sqrt{\frac{\Delta^2}{n}}$	—
359	198020,63	317411,02	—	—	Метод спутниковых геодезических измерений (определений)	$M_t = \sqrt{\frac{\Delta^2}{n}}$	—
н649У	—	—	198032,97	317399,62	Метод спутниковых геодезических измерений (определений)	$M_t = \sqrt{\frac{\Delta^2}{n}}$	—

2. Сведения о частях границ уточняемого земельного участка с кадастровым номером 05:44:000036:520

Обозначение части границ		Горизонтальное проложение (S), м	Описание прохождения части границ	Сведения о согласовании местоположения границ(согласовано/спорное)
от т.	до т.			
1	2	3	4	5
н649У	н650У	30,00	—	согласовано
н650У	н651У	16,66	—	согласовано
н651У	н652У	30,00	—	согласовано
н652У	н649У	16,66	—	согласовано

3. Характеристики уточняемого земельного участка с кадастровым номером 05:44:000036:520

№ п/п	Наименование характеристик земельного участка	Значение характеристики
1	2	3
1.	Сведения об адресе земельного участка	—
1.1.	Сведения об ином месте нахождения земельного участка, не являющегося	Республика Дагестан, г Буйнакск, мкр "Садовый", уч 23

КАРТА-ПЛАН ТЕРРИТОРИИ

Сведения об уточняемых земельных участках, необходимые для исправления реестровых ошибок в сведениях о местоположении их границ

1	2	3
	объектом адресации, в структурированном виде	
1.2.	Дополнительные сведения о месте нахождения земельного участка	—
2.	Площадь земельного участка ± величина погрешности определения(вычисления) площади (**Р ± ΔР**), **м²**	500±8
3.	Формула, примененная для вычисления предельной погрешности определения площади земельного участка, с подставленными значениями и итоговые (вычисленные) значения (**ΔР**), м2	$\Delta P = 3{,}5 \cdot M_t \cdot \sqrt{P_{док}} = 3{,}5 \cdot 0{,}10 \cdot \sqrt{500} = 8$
4.	Площадь земельного участка согласно сведениям Единого государственного реестра недвижимости (**Ркад**), **м²**	500
5.	Оценка расхождения **Р** и **Ркад (Р – Ркад), м²**	0
6.	Предельный минимальный и максимальный размеры земельного участка (**Рмин и Рмакс), м²**	—
7.	Кадастровый или иной государственный учетный номер (инвентарный) здания, сооружения, объекта незавершенного строительства, расположенного на земельном участке	05:44:000036:643
8.	Вид (виды) разрешенного использования	Для индивидуального жилищного строительства
8.1.	Дополнительные сведения об использовании земельного участка	—
9.	Сведения о земельных участках (землях общего пользования, территории общего пользования), посредством которых обеспечивается доступ	—
10.	Иные сведения	—

4. Пояснения к сведениям об уточняемом земельном участке с кадастровым номером 05:44:000036:520 :

1.	—

1. Сведения о характерных точках границ уточняемого земельного участка с кадастровым номером 05:44:000036:521

Система координат МСК-05 **Зона №** 1

Обозначение характерных точек границ	Координаты, м				Метод определения координат	Формулы, примененные для расчета средней квадратической погрешности определения координат характерных точек границ (M_t), с подставленными в такие формулы значениями и итоговые (вычисленные) значения M_t, м	Описание закрепления точки
	содержатся в Едином государственном реестре недвижимости		определены в результате выполнения комплексных кадастровых работ				
	X	Y	X	Y			

КАРТА-ПЛАН ТЕРРИТОРИИ

Сведения об уточняемых земельных участках, необходимые для исправления реестровых ошибок в сведениях о местоположении их границ

1	2	3	4	5	6	7	8
н746У	—	—	198045,95	317389,16	Метод спутниковых геодезических измерений (определений)	$M_t = \sqrt{\frac{\Delta^2}{n}}$	—
н747У	—	—	198064,66	317412,61	Метод спутниковых геодезических измерений (определений)	$M_t = \sqrt{\frac{\Delta^2}{n}}$	—
н650У	—	—	198051,68	317423,07	Метод спутниковых геодезических измерений (определений)	$M_t = \sqrt{\frac{\Delta^2}{n}}$	—
н649У	—	—	198032,97	317399,62	Метод спутниковых геодезических измерений (определений)	$M_t = \sqrt{\frac{\Delta^2}{n}}$	—
366	198046,58	317390,11	—	—	Метод спутниковых геодезических измерений (определений)	$M_t = \sqrt{\frac{\Delta^2}{n}}$	—
367	198065,29	317413,56	—	—	Метод спутниковых геодезических измерений (определений)	$M_t = \sqrt{\frac{\Delta^2}{n}}$	—
357	198052,31	317424,02	—	—	Метод спутниковых геодезических измерений (определений)	$M_t = \sqrt{\frac{\Delta^2}{n}}$	—
356	198033,60	317400,57	—	—	Метод спутниковых геодезических измерений (определений)	$M_t = \sqrt{\frac{\Delta^2}{n}}$	—

КАРТА-ПЛАН ТЕРРИТОРИИ

Сведения об уточняемых земельных участках, необходимые для исправления реестровых ошибок в сведениях о местоположении их границ

н746У	—	—	198045,95	317389,16	Метод спутниковых геодезических измерений (определений)	$M_t = \sqrt{\frac{\Delta^2}{n}}$	—

2. Сведения о частях границ уточняемого земельного участка с кадастровым номером 05:44:000036:521

Обозначение части границ		Горизонтальное проложение (S), м	Описание прохождения части границ	Сведения о согласовании местоположения границ(согласовано/спорное)
от т.	до т.			
1	2	3	4	5
н746У	н747У	30,00	—	согласовано
н747У	н650У	16,67	—	согласовано
н650У	н649У	30,00	—	согласовано
н649У	н746У	16,67	—	согласовано

3. Характеристики уточняемого земельного участка с кадастровым номером 05:44:000036:521

№ п/п	Наименование характеристик земельного участка	Значение характеристики
1	2	3
1.	Сведения об адресе земельного участка	—
1.1.	Сведения об ином месте нахождения земельного участка, не являющегося объектом адресации, в структурированном виде	Республика Дагестан, г Буйнакск, мкр "Садовый", уч 24
1.2.	Дополнительные сведения о месте нахождения земельного участка	—
2.	Площадь земельного участка ± величина погрешности определения(вычисления) площади (**Р ± ΔР**), **м²**	500±8
3.	Формула, примененная для вычисления предельной погрешности определения площади земельного участка, с подставленными значениями и итоговые (вычисленные) значения (**ΔР**), м2	$\Delta P = 3,5 \cdot M_t \cdot \sqrt{P_{док}} = 3,5 \cdot 0,10 \cdot \sqrt{500} = 8$
4.	Площадь земельного участка согласно сведениям Единого государственного реестра недвижимости (**Ркад**), **м²**	500
5.	Оценка расхождения **Р** и **Ркад (Р – Ркад), м²**	0
6.	Предельный минимальный и максимальный размеры земельного участка (**Рмин и Рмакс), м²**	—
7.	Кадастровый или иной государственный учетный номер (инвентарный) здания, сооружения, объекта незавершенного строительства, расположенного на земельном участке	—

КАРТА-ПЛАН ТЕРРИТОРИИ

Сведения об уточняемых земельных участках, необходимые для исправления реестровых ошибок в сведениях о местоположении их границ

1	2	3
8.	Вид (виды) разрешенного использования	Для индивидуальной жилой застройки
8.1.	Дополнительные сведения об использовании земельного участка	—
9.	Сведения о земельных участках (землях общего пользования, территории общего пользования), посредством которых обеспечивается доступ	—
10.	Иные сведения	—

4. Пояснения к сведениям об уточняемом земельном участке с кадастровым номером 05:44:000036:521 :

1.	—

1. Сведения о характерных точках границ уточняемого земельного участка с кадастровым номером 05:44:000036:522

Система координат МСК-05 **Зона № 1**

Обозначение характерных точек границ	Координаты, м				Метод определения координат	Формулы, примененные для расчета средней квадратической погрешности определения координат характерных точек границ (M_t), с подставленными в такие формулы значениями и итоговые (вычисленные) значения M_t, м	Описание закрепления точки
	содержатся в Едином государственном реестре недвижимости		определены в результате выполнения комплексных кадастровых работ				
	X	Y	X	Y			
1	2	3	4	5	6	7	8
н748У	—	—	198058,92	317378,71	Метод спутниковых геодезических измерений (определений)	$M_t = \sqrt{\frac{\Delta^2}{n}}$	—
н749У	—	—	198077,63	317402,16	Метод спутниковых геодезических измерений (определений)	$M_t = \sqrt{\frac{\Delta^2}{n}}$	—
н747У	—	—	198064,66	317412,61	Метод спутниковых геодезических измерений (определений)	$M_t = \sqrt{\frac{\Delta^2}{n}}$	—

КАРТА-ПЛАН ТЕРРИТОРИИ

Сведения об уточняемых земельных участках, необходимые для исправления реестровых ошибок в сведениях о местоположении их границ

н746У	—	—	198045,95	317389,16	Метод спутниковых геодезических измерений (определений)	$M_t = \sqrt{\frac{\Delta^2}{n}}$	—
374	198059,55	317379,66	—	—	Метод спутниковых геодезических измерений (определений)	$M_t = \sqrt{\frac{\Delta^2}{n}}$	—
375	198078,26	317403,11	—	—	Метод спутниковых геодезических измерений (определений)	$M_t = \sqrt{\frac{\Delta^2}{n}}$	—
367	198065,29	317413,56	—	—	Метод спутниковых геодезических измерений (определений)	$M_t = \sqrt{\frac{\Delta^2}{n}}$	—
366	198046,58	317390,11	—	—	Метод спутниковых геодезических измерений (определений)	$M_t = \sqrt{\frac{\Delta^2}{n}}$	—
н748У	—	—	198058,92	317378,71	Метод спутниковых геодезических измерений (определений)	$M_t = \sqrt{\frac{\Delta^2}{n}}$	—

2. Сведения о частях границ уточняемого земельного участка с кадастровым номером 05:44:000036:522

Обозначение части границ		Горизонтальное проложение (S), м	Описание прохождения части границ	Сведения о согласовании местоположения границ(согласовано/спорное)
от т.	до т.			
1	2	3	4	5
н748У	н749У	30,00	—	согласовано
н749У	н747У	16,66	—	согласовано
н747У	н746У	30,00	—	согласовано
н746У	н748У	16,66	—	согласовано

КАРТА-ПЛАН ТЕРРИТОРИИ

Сведения об уточняемых земельных участках, необходимые для исправления реестровых ошибок в сведениях о местоположении их границ

3. Характеристики уточняемого земельного участка с кадастровым номером 05:44:000036:522

№ п/п	Наименование характеристик земельного участка	Значение характеристики
1	2	3
1.	Сведения об адресе земельного участка	—
1.1.	Сведения об ином месте нахождения земельного участка, не являющегося объектом адресации, в структурированном виде	Республика Дагестан, г Буйнакск, мкр "Садовый", уч 25
1.2.	Дополнительные сведения о месте нахождения земельного участка	—
2.	Площадь земельного участка ± величина погрешности определения(вычисления) площади (**Р ± ΔР**), **м^2**	500±8
3.	Формула, примененная для вычисления предельной погрешности определения площади земельного участка, с подставленными значениями и итоговые (вычисленные) значения (**ΔР**), м2	$\Delta P = 3,5 \cdot M_t \cdot \sqrt{P_{док}} = 3,5 \cdot 0,10 \cdot \sqrt{500} = 8$
4.	Площадь земельного участка согласно сведениям Единого государственного реестра недвижимости (**Ркад**), **м^2**	500
5.	Оценка расхождения **Р** и **Ркад (Р – Ркад), м^2**	0
6.	Предельный минимальный и максимальный размеры земельного участка (**Рмин и Рмакс), м^2**	—
7.	Кадастровый или иной государственный учетный номер (инвентарный) здания, сооружения, объекта незавершенного строительства, расположенного на земельном участке	—
8.	Вид (виды) разрешенного использования	Для индивидуальной жилой застройки
8.1.	Дополнительные сведения об использовании земельного участка	—
9.	Сведения о земельных участках (землях общего пользования, территории общего пользования), посредством которых обеспечивается доступ	—
10.	Иные сведения	—

4. Пояснения к сведениям об уточняемом земельном участке с кадастровым номером 05:44:000036:522 :

1.	—

1. Сведения о характерных точках границ уточняемого земельного участка с кадастровым номером 05:44:000036:523

Система координат МСК-05 **Зона № 1**

КАРТА-ПЛАН ТЕРРИТОРИИ

Сведения об уточняемых земельных участках, необходимые для исправления реестровых ошибок в сведениях о местоположении их границ

Обозначение характерных точек границ	Координаты, м				Метод определения координат	Формулы, примененные для расчета средней квадратической погрешности определения координат характерных точек границ (M_t), с подставленными в такие формулы значениями и итоговые (вычисленные) значения M_t, м	Описание закрепления точки
	содержатся в Едином государственном реестре недвижимости		определены в результате выполнения комплексных кадастровых работ				
	X	Y	X	Y			
1	2	3	4	5	6	7	8
н750У	—	—	198071,89	317368,25	Метод спутниковых геодезических измерений (определений)	$M_t = \sqrt{\frac{\Delta^2}{n}}$	—
н751У	—	—	198090,60	317391,70	Метод спутниковых геодезических измерений (определений)	$M_t = \sqrt{\frac{\Delta^2}{n}}$	—
н749У	—	—	198077,63	317402,16	Метод спутниковых геодезических измерений (определений)	$M_t = \sqrt{\frac{\Delta^2}{n}}$	—
н748У	—	—	198058,92	317378,71	Метод спутниковых геодезических измерений (определений)	$M_t = \sqrt{\frac{\Delta^2}{n}}$	—
382	198072,52	317369,20	—	—	Метод спутниковых геодезических измерений (определений)	$M_t = \sqrt{\frac{\Delta^2}{n}}$	—
383	198091,23	317392,65	—	—	Метод спутниковых геодезических измерений (определений)	$M_t = \sqrt{\frac{\Delta^2}{n}}$	—

КАРТА-ПЛАН ТЕРРИТОРИИ

Сведения об уточняемых земельных участках, необходимые для исправления реестровых ошибок в сведениях о местоположении их границ

375	198078,26	317403,11	—	—	Метод спутниковых геодезических измерений (определений)	$M_t = \sqrt{\frac{\Delta^2}{n}}$	—
374	198059,55	317379,66	—	—	Метод спутниковых геодезических измерений (определений)	$M_t = \sqrt{\frac{\Delta^2}{n}}$	—
н750У	—	—	198071,89	317368,25	Метод спутниковых геодезических измерений (определений)	$M_t = \sqrt{\frac{\Delta^2}{n}}$	—

2. Сведения о частях границ уточняемого земельного участка с кадастровым номером 05:44:000036:523

Обозначение части границ		Горизонтальное проложение (S), м	Описание прохождения части границ	Сведения о согласовании местоположения границ(согласовано/спорное)
от т.	до т.			
1	2	3	4	5
н750У	н751У	30,00	—	согласовано
н751У	н749У	16,66	—	согласовано
н749У	н748У	30,00	—	согласовано
н748У	н750У	16,66	—	согласовано

3. Характеристики уточняемого земельного участка с кадастровым номером 05:44:000036:523

№ п/п	Наименование характеристик земельного участка	Значение характеристики
1	2	3
1.	Сведения об адресе земельного участка	—
1.1.	Сведения об ином месте нахождения земельного участка, не являющегося объектом адресации, в структурированном виде	Республика Дагестан, г Буйнакск, мкр "Садовый", уч 26
1.2.	Дополнительные сведения о месте нахождения земельного участка	—
2.	Площадь земельного участка ± величина погрешности определения(вычисления) площади (**Р ± ΔР**), **м^2**	500±8
3.	Формула, примененная для вычисления предельной погрешности определения площади земельного участка, с подставленными значениями и итоговые (вычисленные) значения (**ΔР**), м2	$\Delta P = 3{,}5 \cdot M_t \cdot \sqrt{P_{док}} = 3{,}5 \cdot 0{,}10 \cdot \sqrt{500} = 8$
4.	Площадь земельного участка согласно сведениям Единого	500

КАРТА-ПЛАН ТЕРРИТОРИИ

Сведения об уточняемых земельных участках, необходимые для исправления реестровых ошибок в сведениях о местоположении их границ

1	2	3
	государственного реестра недвижимости (**Ркад**), **м²**	
5.	Оценка расхождения **Р** и **Ркад (Р – Ркад), м²**	0
6.	Предельный минимальный и максимальный размеры земельного участка (**Рмин и Рмакс), м²**	—
7.	Кадастровый или иной государственный учетный номер (инвентарный) здания, сооружения, объекта незавершенного строительства, расположенного на земельном участке	—
8.	Вид (виды) разрешенного использования	Для размещения дачных домов и садовых домов
8.1.	Дополнительные сведения об использовании земельного участка	—
9.	Сведения о земельных участках (землях общего пользования, территории общего пользования), посредством которых обеспечивается доступ	—
10.	Иные сведения	—

4. Пояснения к сведениям об уточняемом земельном участке с кадастровым номером 05:44:000036:523 :

1.	—

1. Сведения о характерных точках границ уточняемого земельного участка с кадастровым номером 05:44:000036:524

Система координат МСК-05 **Зона № 1**

Обозначение характерных точек границ	Координаты, м				Метод определения координат	Формулы, примененные для расчета средней квадратической погрешности определения координат характерных точек границ (M_t), с подставленными в такие формулы значениями и итоговые (вычисленные) значения M_t, м	Описание закрепления точки
	содержатся в Едином государственном реестре недвижимости		определены в результате выполнения комплексных кадастровых работ				
	X	Y	X	Y			
1	2	3	4	5	6	7	8
н817У	—	—	198097,27	317347,79	Метод спутниковых геодезических измерений (определений)	$M_t = \sqrt{\frac{\Delta^2}{n}}$	—
н818У	—	—	198115,98	317371,24	Метод спутниковых геодезических измерений	$M_t = \sqrt{\frac{\Delta^2}{n}}$	—

КАРТА-ПЛАН ТЕРРИТОРИИ

Сведения об уточняемых земельных участках, необходимые для исправления реестровых ошибок в сведениях о местоположении их границ

					(определений)		
н819У	—	—	198100,41	317383,79	Метод спутниковых геодезических измерений (определений)	$M_t = \sqrt{\frac{\Delta^2}{n}}$	—
н820У	—	—	198081,70	317360,34	Метод спутниковых геодезических измерений (определений)	$M_t = \sqrt{\frac{\Delta^2}{n}}$	—
373	198097,90	317348,74	—	—	Метод спутниковых геодезических измерений (определений)	$M_t = \sqrt{\frac{\Delta^2}{n}}$	—
372	198116,61	317372,19	—	—	Метод спутниковых геодезических измерений (определений)	$M_t = \sqrt{\frac{\Delta^2}{n}}$	—
384	198101,04	317384,74	—	—	Метод спутниковых геодезических измерений (определений)	$M_t = \sqrt{\frac{\Delta^2}{n}}$	—
385	198082,33	317361,29	—	—	Метод спутниковых геодезических измерений (определений)	$M_t = \sqrt{\frac{\Delta^2}{n}}$	—
н817У	—	—	198097,27	317347,79	Метод спутниковых геодезических измерений (определений)	$M_t = \sqrt{\frac{\Delta^2}{n}}$	—

2. Сведения о частях границ уточняемого земельного участка с кадастровым номером 05:44:000036:524

Обозначение части границ		Горизонтальное проложение (S), м	Описание прохождения части границ	Сведения о согласовании местоположения границ(согласовано/спорное)
от т.	до т.			

КАРТА-ПЛАН ТЕРРИТОРИИ

Сведения об уточняемых земельных участках, необходимые для исправления реестровых ошибок в сведениях о местоположении их границ

1	2	3	4	5
н817У	н818У	30,00	—	согласовано
н818У	н819У	20,00	—	согласовано
н819У	н820У	30,00	—	согласовано
н820У	н817У	20,00	—	согласовано

3. Характеристики уточняемого земельного участка с кадастровым номером 05:44:000036:524

№ п/п	Наименование характеристик земельного участка	Значение характеристики
1	2	3
1.	Сведения об адресе земельного участка	—
1.1.	Сведения об ином месте нахождения земельного участка, не являющегося объектом адресации, в структурированном виде	Республика Дагестан, г Буйнакск, мкр "Садовый", уч 27
1.2.	Дополнительные сведения о месте нахождения земельного участка	—
2.	Площадь земельного участка ± величина погрешности определения(вычисления) площади (**Р ± ΔР**), **м^2**	600±9
3.	Формула, примененная для вычисления предельной погрешности определения площади земельного участка, с подставленными значениями и итоговые (вычисленные) значения (**ΔР**), м2	$\Delta P = 3{,}5 \cdot M_t \cdot \sqrt{P_{док}} = 3{,}5 \cdot 0{,}10 \cdot \sqrt{600} = 9$
4.	Площадь земельного участка согласно сведениям Единого государственного реестра недвижимости (**Ркад**), **м^2**	600
5.	Оценка расхождения **Р** и **Ркад (Р – Ркад), м^2**	0
6.	Предельный минимальный и максимальный размеры земельного участка (**Рмин и Рмакс), м^2**	—
7.	Кадастровый или иной государственный учетный номер (инвентарный) здания, сооружения, объекта незавершенного строительства, расположенного на земельном участке	—
8.	Вид (виды) разрешенного использования	Для размещения дачных домов и садовых домов
8.1.	Дополнительные сведения об использовании земельного участка	—
9.	Сведения о земельных участках (землях общего пользования, территории общего пользования), посредством которых обеспечивается доступ	—
10.	Иные сведения	—

4. Пояснения к сведениям об уточняемом земельном участке с кадастровым номером 05:44:000036:524 :

1.	—

КАРТА-ПЛАН ТЕРРИТОРИИ

Сведения об уточняемых земельных участках, необходимые для исправления реестровых ошибок в сведениях о местоположении их границ

1. Сведения о характерных точках границ уточняемого земельного участка с кадастровым номером 05:44:000036:525

Система координат МСК-05 **Зона № 1**

Обозначение характерных точек границ	Координаты, м				Метод определения координат	Формулы, примененные для расчета средней квадратической погрешности определения координат характерных точек границ (M_t), с подставленными в такие формулы значениями и итоговые (вычисленные) значения M_t, м	Описание закрепления точки
	содержатся в Едином государственном реестре недвижимости		определены в результате выполнения комплексных кадастровых работ				
	X	Y	X	Y			
1	2	3	4	5	6	7	8
н835У	—	—	198112,84	317335,24	Метод спутниковых геодезических измерений (определений)	$M_t = \sqrt{\frac{\Delta^2}{n}}$	—
н836У	—	—	198131,55	317358,69	Метод спутниковых геодезических измерений (определений)	$M_t = \sqrt{\frac{\Delta^2}{n}}$	—
н818У	—	—	198115,98	317371,24	Метод спутниковых геодезических измерений (определений)	$M_t = \sqrt{\frac{\Delta^2}{n}}$	—
н817У	—	—	198097,27	317347,79	Метод спутниковых геодезических измерений (определений)	$M_t = \sqrt{\frac{\Delta^2}{n}}$	—
370	198113,47	317336,19	—	—	Метод спутниковых геодезических измерений (определений)	$M_t = \sqrt{\frac{\Delta^2}{n}}$	—
371	198132,18	317359,64	—	—	Метод спутниковых геодезических измерений	$M_t = \sqrt{\frac{\Delta^2}{n}}$	—

КАРТА-ПЛАН ТЕРРИТОРИИ

Сведения об уточняемых земельных участках, необходимые для исправления реестровых ошибок в сведениях о местоположении их границ

					(определений)		
372	198116,61	317372,19	—	—	Метод спутниковых геодезических измерений (определений)	$M_t = \sqrt{\frac{\Delta^2}{n}}$	—
373	198097,90	317348,74	—	—	Метод спутниковых геодезических измерений (определений)	$M_t = \sqrt{\frac{\Delta^2}{n}}$	—
н835У	—	—	198112,84	317335,24	Метод спутниковых геодезических измерений (определений)	$M_t = \sqrt{\frac{\Delta^2}{n}}$	—

2. Сведения о частях границ уточняемого земельного участка с кадастровым номером 05:44:000036:525

Обозначение части границ		Горизонтальное проложение (S), м	Описание прохождения части границ	Сведения о согласовании местоположения границ(согласовано/спорное)
от т.	до т.			
1	2	3	4	5
н835У	н836У	30,00	—	согласовано
н836У	н818У	20,00	—	согласовано
н818У	н817У	30,00	—	согласовано
н817У	н835У	20,00	—	согласовано

3. Характеристики уточняемого земельного участка с кадастровым номером 05:44:000036:525

№ п/п	Наименование характеристик земельного участка	Значение характеристики
1	2	3
1.	Сведения об адресе земельного участка	—
1.1.	Сведения об ином месте нахождения земельного участка, не являющегося объектом адресации, в структурированном виде	Республика Дагестан, г Буйнакск, мкр "Садовый", уч 28
1.2.	Дополнительные сведения о месте нахождения земельного участка	—
2.	Площадь земельного участка ± величина погрешности определения(вычисления) площади (**Р ± ΔР**), **м²**	600±9
3.	Формула, примененная для вычисления предельной погрешности определения площади земельного участка, с подставленными значениями и итоговые (вычисленные) значения (**ΔР**), м2	$\Delta P = 3,5 \cdot M_t \cdot \sqrt{P_{док}} = 3,5 \cdot 0,10 \cdot \sqrt{600} = 9$

КАРТА-ПЛАН ТЕРРИТОРИИ

Сведения об уточняемых земельных участках, необходимые для исправления реестровых ошибок в сведениях о местоположении их границ

1	2	3
4.	Площадь земельного участка согласно сведениям Единого государственного реестра недвижимости (**Ркад**), **м^2**	600
5.	Оценка расхождения **Р** и **Ркад (Р – Ркад), м^2**	0
6.	Предельный минимальный и максимальный размеры земельного участка (**Рмин и Рмакс), м^2**	—
7.	Кадастровый или иной государственный учетный номер (инвентарный) здания, сооружения, объекта незавершенного строительства, расположенного на земельном участке	—
8.	Вид (виды) разрешенного использования	Для размещения дачных домов и садовых домов
8.1.	Дополнительные сведения об использовании земельного участка	—
9.	Сведения о земельных участках (землях общего пользования, территории общего пользования), посредством которых обеспечивается доступ	—
10.	Иные сведения	—

4. Пояснения к сведениям об уточняемом земельном участке с кадастровым номером 05:44:000036:525 :

1.	—

1. Сведения о характерных точках границ уточняемого земельного участка с кадастровым номером 05:44:000036:526

Система координат МСК-05 **Зона №** 1

Обозначение характерных точек границ	Координаты, м				Метод определения координат	Формулы, примененные для расчета средней квадратической погрешности определения координат характерных точек границ (M_t), с подставленными в такие формулы значениями и итоговые (вычисленные) значения M_t, м	Описание закрепления точки
	содержатся в Едином государственном реестре недвижимости		определены в результате выполнения комплексных кадастровых работ				
	X	Y	X	Y			
1	2	3	4	5	6	7	8
н837У	—	—	198128,41	317322,69	Метод спутниковых геодезических измерений (определений)	$M_t = \sqrt{\frac{\Delta^2}{n}}$	—

КАРТА-ПЛАН ТЕРРИТОРИИ

Сведения об уточняемых земельных участках, необходимые для исправления реестровых ошибок в сведениях о местоположении их границ

н838У	—	—	198147,12	317346,14	Метод спутниковых геодезических измерений (определений)	$M_t = \sqrt{\frac{\Delta^2}{n}}$	—
н836У	—	—	198131,55	317358,69	Метод спутниковых геодезических измерений (определений)	$M_t = \sqrt{\frac{\Delta^2}{n}}$	—
н835У	—	—	198112,84	317335,24	Метод спутниковых геодезических измерений (определений)	$M_t = \sqrt{\frac{\Delta^2}{n}}$	—
376	198129,04	317323,64	—	—	Метод спутниковых геодезических измерений (определений)	$M_t = \sqrt{\frac{\Delta^2}{n}}$	—
377	198147,75	317347,09	—	—	Метод спутниковых геодезических измерений (определений)	$M_t = \sqrt{\frac{\Delta^2}{n}}$	—
371	198132,18	317359,64	—	—	Метод спутниковых геодезических измерений (определений)	$M_t = \sqrt{\frac{\Delta^2}{n}}$	—
370	198113,47	317336,19	—	—	Метод спутниковых геодезических измерений (определений)	$M_t = \sqrt{\frac{\Delta^2}{n}}$	—
н837У	—	—	198128,41	317322,69	Метод спутниковых геодезических измерений (определений)	$M_t = \sqrt{\frac{\Delta^2}{n}}$	—

КАРТА-ПЛАН ТЕРРИТОРИИ

Сведения об уточняемых земельных участках, необходимые для исправления реестровых ошибок в сведениях о местоположении их границ

2. Сведения о частях границ уточняемого земельного участка с кадастровым номером 05:44:000036:526

Обозначение части границ		Горизонтальное проложение (S), м	Описание прохождения части границ	Сведения о согласовании местоположения границ(согласовано/спорное)
от т.	до т.			
1	2	3	4	5
н837У	н838У	30,00	—	согласовано
н838У	н836У	20,00	—	согласовано
н836У	н835У	30,00	—	согласовано
н835У	н837У	20,00	—	согласовано

3. Характеристики уточняемого земельного участка с кадастровым номером 05:44:000036:526

№ п/п	Наименование характеристик земельного участка	Значение характеристики
1	2	3
1.	Сведения об адресе земельного участка	—
1.1.	Сведения об ином месте нахождения земельного участка, не являющегося объектом адресации, в структурированном виде	Республика Дагестан, г Буйнакск, мкр "Садовый", уч 29
1.2.	Дополнительные сведения о месте нахождения земельного участка	—
2.	Площадь земельного участка ± величина погрешности определения(вычисления) площади (**Р ± ΔР**), **м^2**	600±9
3.	Формула, примененная для вычисления предельной погрешности определения площади земельного участка, с подставленными значениями и итоговые (вычисленные) значения (**ΔР**), м2	$\Delta P = 3,5 \cdot M_t \cdot \sqrt{P_{док}} = 3,5 \cdot 0,10 \cdot \sqrt{600} = 9$
4.	Площадь земельного участка согласно сведениям Единого государственного реестра недвижимости (**Ркад**), **м^2**	600
5.	Оценка расхождения **Р** и **Ркад (Р – Ркад), м^2**	0
6.	Предельный минимальный и максимальный размеры земельного участка (**Рмин и Рмакс), м^2**	—
7.	Кадастровый или иной государственный учетный номер (инвентарный) здания, сооружения, объекта незавершенного строительства, расположенного на земельном участке	—
8.	Вид (виды) разрешенного использования	Для размещения дачных домов и садовых домов
8.1.	Дополнительные сведения об использовании земельного участка	—
9.	Сведения о земельных участках (землях общего пользования, территории общего пользования), посредством которых обеспечивается доступ	—

КАРТА-ПЛАН ТЕРРИТОРИИ

Сведения об уточняемых земельных участках, необходимые для исправления реестровых ошибок в сведениях о местоположении их границ

1	2	3
10.	Иные сведения	—

4. Пояснения к сведениям об уточняемом земельном участке с кадастровым номером 05:44:000036:526 :

1.	—

1. Сведения о характерных точках границ уточняемого земельного участка с кадастровым номером 05:44:000036:527

Система координат МСК-05 **Зона № 1**

Обозначение характерных точек границ	Координаты, м				Метод определения координат	Формулы, примененные для расчета средней квадратической погрешности определения координат характерных точек границ (M_t), с подставленными в такие формулы значениями и итоговые (вычисленные) значения M_t, м	Описание закрепления точки
	содержатся в Едином государственном реестре недвижимости		определены в результате выполнения комплексных кадастровых работ				
	X	Y	X	Y			
1	2	3	4	5	6	7	8
н839У	—	—	198143,98	317310,14	Метод спутниковых геодезических измерений (определений)	$M_t = \sqrt{\frac{\Delta^2}{n}}$	—
н840У	—	—	198162,69	317333,59	Метод спутниковых геодезических измерений (определений)	$M_t = \sqrt{\frac{\Delta^2}{n}}$	—
н838У	—	—	198147,12	317346,14	Метод спутниковых геодезических измерений (определений)	$M_t = \sqrt{\frac{\Delta^2}{n}}$	—
н837У	—	—	198128,41	317322,69	Метод спутниковых геодезических измерений (определений)	$M_t = \sqrt{\frac{\Delta^2}{n}}$	—

КАРТА-ПЛАН ТЕРРИТОРИИ

Сведения об уточняемых земельных участках, необходимые для исправления реестровых ошибок в сведениях о местоположении их границ

386	198144,61	317311,09	—	—	Метод спутниковых геодезических измерений (определений)	$M_t = \sqrt{\frac{\Delta^2}{n}}$	—
387	198163,32	317334,54	—	—	Метод спутниковых геодезических измерений (определений)	$M_t = \sqrt{\frac{\Delta^2}{n}}$	—
377	198147,75	317347,09	—	—	Метод спутниковых геодезических измерений (определений)	$M_t = \sqrt{\frac{\Delta^2}{n}}$	—
376	198129,04	317323,64	—	—	Метод спутниковых геодезических измерений (определений)	$M_t = \sqrt{\frac{\Delta^2}{n}}$	—
н839У	—	—	198143,98	317310,14	Метод спутниковых геодезических измерений (определений)	$M_t = \sqrt{\frac{\Delta^2}{n}}$	—

2. Сведения о частях границ уточняемого земельного участка с кадастровым номером 05:44:000036:527

Обозначение части границ		Горизонтальное проложение (S), м	Описание прохождения части границ	Сведения о согласовании местоположения границ(согласовано/спорное)
от т.	до т.			
1	2	3	4	5
н839У	н840У	30,00	—	согласовано
н840У	н838У	20,00	—	согласовано
н838У	н837У	30,00	—	согласовано
н837У	н839У	20,00	—	согласовано

3. Характеристики уточняемого земельного участка с кадастровым номером 05:44:000036:527

№ п/п	Наименование характеристик земельного участка	Значение характеристики
1	2	3
1.	Сведения об адресе земельного участка	—
1.1.	Сведения об ином месте нахождения земельного участка, не являющегося	Республика Дагестан, г Буйнакск, мкр "Садовый", уч 30

КАРТА-ПЛАН ТЕРРИТОРИИ

Сведения об уточняемых земельных участках, необходимые для исправления реестровых ошибок в сведениях о местоположении их границ

1	2	3
	объектом адресации, в структурированном виде	
1.2.	Дополнительные сведения о месте нахождения земельного участка	—
2.	Площадь земельного участка ± величина погрешности определения(вычисления) площади (**Р ± ΔР**), **м²**	600±9
3.	Формула, примененная для вычисления предельной погрешности определения площади земельного участка, с подставленными значениями и итоговые (вычисленные) значения (**ΔР**), м2	$\Delta P = 3{,}5 \cdot M_t \cdot \sqrt{P_{док}} = 3{,}5 \cdot 0{,}10 \cdot \sqrt{600} = 9$
4.	Площадь земельного участка согласно сведениям Единого государственного реестра недвижимости (**Ркад**), **м²**	600
5.	Оценка расхождения **Р** и **Ркад (Р – Ркад), м²**	0
6.	Предельный минимальный и максимальный размеры земельного участка (**Рмин и Рмакс), м²**	—
7.	Кадастровый или иной государственный учетный номер (инвентарный) здания, сооружения, объекта незавершенного строительства, расположенного на земельном участке	—
8.	Вид (виды) разрешенного использования	Для индивидуального жилищного строительства
8.1.	Дополнительные сведения об использовании земельного участка	—
9.	Сведения о земельных участках (землях общего пользования, территории общего пользования), посредством которых обеспечивается доступ	—
10.	Иные сведения	—

4. Пояснения к сведениям об уточняемом земельном участке с кадастровым номером 05:44:000036:527 :

1.	—

1. Сведения о характерных точках границ уточняемого земельного участка с кадастровым номером 05:44:000036:529

Система координат МСК-05 **Зона №** 1

Обозначение характерных точек границ	Координаты, м				Метод определения координат	Формулы, примененные для расчета средней квадратической погрешности определения координат характерных точек границ (M_t), с подставленными в такие формулы значениями и итоговые (вычисленные) значения M_t, м	Описание закрепления точки
	содержатся в Едином государственном реестре недвижимости		определены в результате выполнения комплексных кадастровых работ				
	X	Y	X	Y			

КАРТА-ПЛАН ТЕРРИТОРИИ

Сведения об уточняемых земельных участках, необходимые для исправления реестровых ошибок в сведениях о местоположении их границ

1	2	3	4	5	6	7	8
н834У	—	—	198175,13	317285,04	Метод спутниковых геодезических измерений (определений)	$M_t = \sqrt{\frac{\Delta^2}{n}}$	—
н833У	—	—	198193,84	317308,49	Метод спутниковых геодезических измерений (определений)	$M_t = \sqrt{\frac{\Delta^2}{n}}$	—
н841У	—	—	198178,26	317321,04	Метод спутниковых геодезических измерений (определений)	$M_t = \sqrt{\frac{\Delta^2}{n}}$	—
н842У	—	—	198159,56	317297,59	Метод спутниковых геодезических измерений (определений)	$M_t = \sqrt{\frac{\Delta^2}{n}}$	—
378	198175,76	317285,99	—	—	Метод спутниковых геодезических измерений (определений)	$M_t = \sqrt{\frac{\Delta^2}{n}}$	—
379	198194,47	317309,44	—	—	Метод спутниковых геодезических измерений (определений)	$M_t = \sqrt{\frac{\Delta^2}{n}}$	—
380	198178,89	317321,99	—	—	Метод спутниковых геодезических измерений (определений)	$M_t = \sqrt{\frac{\Delta^2}{n}}$	—
381	198160,19	317298,54	—	—	Метод спутниковых геодезических измерений (определений)	$M_t = \sqrt{\frac{\Delta^2}{n}}$	—

КАРТА-ПЛАН ТЕРРИТОРИИ

Сведения об уточняемых земельных участках, необходимые для исправления реестровых ошибок в сведениях о местоположении их границ

н834У	—	—	198175,13	317285,04	Метод спутниковых геодезических измерений (определений)	$M_t = \sqrt{\frac{\Delta^2}{n}}$	—

2. Сведения о частях границ уточняемого земельного участка с кадастровым номером 05:44:000036:529

Обозначение части границ		Горизонтальное проложение (S), м	Описание прохождения части границ	Сведения о согласовании местоположения границ(согласовано/спорное)
от т.	до т.			
1	2	3	4	5
н834У	н833У	30,00	—	согласовано
н833У	н841У	20,01	—	согласовано
н841У	н842У	29,99	—	согласовано
н842У	н834У	20,00	—	согласовано

3. Характеристики уточняемого земельного участка с кадастровым номером 05:44:000036:529

№ п/п	Наименование характеристик земельного участка	Значение характеристики
1	2	3
1.	Сведения об адресе земельного участка	—
1.1.	Сведения об ином месте нахождения земельного участка, не являющегося объектом адресации, в структурированном виде	Республика Дагестан, г Буйнакск, мкр "Садовый", уч 32
1.2.	Дополнительные сведения о месте нахождения земельного участка	—
2.	Площадь земельного участка ± величина погрешности определения(вычисления) площади (**Р ± ΔР**), **м²**	600±9
3.	Формула, примененная для вычисления предельной погрешности определения площади земельного участка, с подставленными значениями и итоговые (вычисленные) значения (**ΔР**), м2	$\Delta P = 3,5 \cdot M_t \cdot \sqrt{P_{док}} = 3,5 \cdot 0,10 \cdot \sqrt{600} = 9$
4.	Площадь земельного участка согласно сведениям Единого государственного реестра недвижимости (**Ркад**), **м²**	600
5.	Оценка расхождения **Р** и **Ркад (Р – Ркад), м²**	0
6.	Предельный минимальный и максимальный размеры земельного участка (**Рмин и Рмакс), м²**	—
7.	Кадастровый или иной государственный учетный номер (инвентарный) здания, сооружения, объекта незавершенного строительства, расположенного на земельном участке	—

КАРТА-ПЛАН ТЕРРИТОРИИ

Сведения об уточняемых земельных участках, необходимые для исправления реестровых ошибок в сведениях о местоположении их границ

1	2	3
8.	Вид (виды) разрешенного использования	Для индивидуального жилищного строительства
8.1.	Дополнительные сведения об использовании земельного участка	—
9.	Сведения о земельных участках (землях общего пользования, территории общего пользования), посредством которых обеспечивается доступ	—
10.	Иные сведения	—

4. Пояснения к сведениям об уточняемом земельном участке с кадастровым номером 05:44:000036:529 :

1.	—

1. Сведения о характерных точках границ уточняемого земельного участка с кадастровым номером 05:44:000036:530

Система координат МСК-05 **Зона № 1**

Обозначение характерных точек границ	Координаты, м				Метод определения координат	Формулы, примененные для расчета средней квадратической погрешности определения координат характерных точек границ (M_t), с подставленными в такие формулы значениями и итоговые (вычисленные) значения M_t, м	Описание закрепления точки
	содержатся в Едином государственном реестре недвижимости		определены в результате выполнения комплексных кадастровых работ				
	X	Y	X	Y			
1	2	3	4	5	6	7	8
н831У	—	—	198190,70	317272,49	Метод спутниковых геодезических измерений (определений)	$M_t = \sqrt{\frac{\Delta^2}{n}}$	—
н832У	—	—	198209,41	317295,93	Метод спутниковых геодезических измерений (определений)	$M_t = \sqrt{\frac{\Delta^2}{n}}$	—
н833У	—	—	198193,84	317308,49	Метод спутниковых геодезических измерений (определений)	$M_t = \sqrt{\frac{\Delta^2}{n}}$	—

КАРТА-ПЛАН ТЕРРИТОРИИ

Сведения об уточняемых земельных участках, необходимые для исправления реестровых ошибок в сведениях о местоположении их границ

н834У	—	—	198175,13	317285,04	Метод спутниковых геодезических измерений (определений)	$M_t = \sqrt{\frac{\Delta^2}{n}}$	—
388	198191,33	317273,44	—	—	Метод спутниковых геодезических измерений (определений)	$M_t = \sqrt{\frac{\Delta^2}{n}}$	—
389	198210,04	317296,88	—	—	Метод спутниковых геодезических измерений (определений)	$M_t = \sqrt{\frac{\Delta^2}{n}}$	—
379	198194,47	317309,44	—	—	Метод спутниковых геодезических измерений (определений)	$M_t = \sqrt{\frac{\Delta^2}{n}}$	—
378	198175,76	317285,99	—	—	Метод спутниковых геодезических измерений (определений)	$M_t = \sqrt{\frac{\Delta^2}{n}}$	—
н831У	—	—	198190,70	317272,49	Метод спутниковых геодезических измерений (определений)	$M_t = \sqrt{\frac{\Delta^2}{n}}$	—

2. Сведения о частях границ уточняемого земельного участка с кадастровым номером 05:44:000036:530

Обозначение части границ		Горизонтальное проложение (S), м	Описание прохождения части границ	Сведения о согласовании местоположения границ(согласовано/спорное)
от т.	до т.			
1	2	3	4	5
н831У	н832У	29,99	—	согласовано
н832У	н833У	20,00	—	согласовано
н833У	н834У	30,00	—	согласовано
н834У	н831У	20,00	—	согласовано

КАРТА-ПЛАН ТЕРРИТОРИИ

Сведения об уточняемых земельных участках, необходимые для исправления реестровых ошибок в сведениях о местоположении их границ

3. Характеристики уточняемого земельного участка с кадастровым номером 05:44:000036:530

№ п/п	Наименование характеристик земельного участка	Значение характеристики
1	2	3
1.	Сведения об адресе земельного участка	—
1.1.	Сведения об ином месте нахождения земельного участка, не являющегося объектом адресации, в структурированном виде	Республика Дагестан, г Буйнакск, мкр "Садовый", уч 33
1.2.	Дополнительные сведения о месте нахождения земельного участка	—
2.	Площадь земельного участка ± величина погрешности определения(вычисления) площади (**Р ± ΔР**), **м^2**	600±9
3.	Формула, примененная для вычисления предельной погрешности определения площади земельного участка, с подставленными значениями и итоговые (вычисленные) значения (**ΔР**), м2	$\Delta P = 3{,}5 \cdot M_t \cdot \sqrt{P_{док}} = 3{,}5 \cdot 0{,}10 \cdot \sqrt{600} = 9$
4.	Площадь земельного участка согласно сведениям Единого государственного реестра недвижимости (**Ркад**), **м^2**	600
5.	Оценка расхождения **Р** и **Ркад (Р – Ркад), м^2**	0
6.	Предельный минимальный и максимальный размеры земельного участка (**Рмин и Рмакс), м^2**	—
7.	Кадастровый или иной государственный учетный номер (инвентарный) здания, сооружения, объекта незавершенного строительства, расположенного на земельном участке	—
8.	Вид (виды) разрешенного использования	Для индивидуального жилищного строительства
8.1.	Дополнительные сведения об использовании земельного участка	—
9.	Сведения о земельных участках (землях общего пользования, территории общего пользования), посредством которых обеспечивается доступ	—
10.	Иные сведения	—

4. Пояснения к сведениям об уточняемом земельном участке с кадастровым номером 05:44:000036:530 :

1.	—

1. Сведения о характерных точках границ уточняемого земельного участка с кадастровым номером 05:44:000036:531

Система координат МСК-05 **Зона № 1**

КАРТА-ПЛАН ТЕРРИТОРИИ

Сведения об уточняемых земельных участках, необходимые для исправления реестровых ошибок в сведениях о местоположении их границ

Обозначение характерных точек границ	Координаты, м				Метод определения координат	Формулы, примененные для расчета средней квадратической погрешности определения координат характерных точек границ (M_t), с подставленными в такие формулы значениями и итоговые (вычисленные) значения M_t, м	Описание закрепления точки
	содержатся в Едином государственном реестре недвижимости		определены в результате выполнения комплексных кадастровых работ				
	X	Y	X	Y			
1	2	3	4	5	6	7	8
н255У	—	—	198206,19	317260,00	Метод спутниковых геодезических измерений (определений)	$M_t = \sqrt{\frac{\Delta^2}{n}}$	—
н254У	—	—	198225,02	317283,35	Метод спутниковых геодезических измерений (определений)	$M_t = \sqrt{\frac{\Delta^2}{n}}$	—
н832У	—	—	198209,41	317295,93	Метод спутниковых геодезических измерений (определений)	$M_t = \sqrt{\frac{\Delta^2}{n}}$	—
н831У	—	—	198190,70	317272,49	Метод спутниковых геодезических измерений (определений)	$M_t = \sqrt{\frac{\Delta^2}{n}}$	—
390	198206,82	317260,95	—	—	Метод спутниковых геодезических измерений (определений)	$M_t = \sqrt{\frac{\Delta^2}{n}}$	—
391	198225,65	317284,30	—	—	Метод спутниковых геодезических измерений (определений)	$M_t = \sqrt{\frac{\Delta^2}{n}}$	—

КАРТА-ПЛАН ТЕРРИТОРИИ

Сведения об уточняемых земельных участках, необходимые для исправления реестровых ошибок в сведениях о местоположении их границ

389	198210,04	317296,88	—	—	Метод спутниковых геодезических измерений (определений)	$M_t = \sqrt{\frac{\Delta^2}{n}}$	—
388	198191,33	317273,44	—	—	Метод спутниковых геодезических измерений (определений)	$M_t = \sqrt{\frac{\Delta^2}{n}}$	—
н255У	—	—	198206,19	317260,00	Метод спутниковых геодезических измерений (определений)	$M_t = \sqrt{\frac{\Delta^2}{n}}$	—

2. Сведения о частях границ уточняемого земельного участка с кадастровым номером 05:44:000036:531

Обозначение части границ		Горизонтальное проложение (S), м	Описание прохождения части границ	Сведения о согласовании местоположения границ(согласовано/спорное)
от т.	до т.			
1	2	3	4	5
н255У	н254У	30,00	—	согласовано
н254У	н832У	20,05	—	согласовано
н832У	н831У	29,99	—	согласовано
н831У	н255У	19,90	—	согласовано

3. Характеристики уточняемого земельного участка с кадастровым номером 05:44:000036:531

№ п/п	Наименование характеристик земельного участка	Значение характеристики
1	2	3
1.	Сведения об адресе земельного участка	—
1.1.	Сведения об ином месте нахождения земельного участка, не являющегося объектом адресации, в структурированном виде	Республика Дагестан, г Буйнакск, ул "Садовый", уч 34
1.2.	Дополнительные сведения о месте нахождения земельного участка	—
2.	Площадь земельного участка ± величина погрешности определения(вычисления) площади (**Р ± ΔР**), **м^2**	599±9
3.	Формула, примененная для вычисления предельной погрешности определения площади земельного участка, с подставленными значениями и итоговые (вычисленные) значения (**ΔР**), м2	$\Delta P = 3,5 \cdot M_t \cdot \sqrt{P_{док}} = 3,5 \cdot 0,10 \cdot \sqrt{599} = 9$
4.	Площадь земельного участка согласно сведениям Единого	599

КАРТА-ПЛАН ТЕРРИТОРИИ

Сведения об уточняемых земельных участках, необходимые для исправления реестровых ошибок в сведениях о местоположении их границ

1	2	3
	государственного реестра недвижимости (**Ркад**), **м²**	
5.	Оценка расхождения **Р** и **Ркад (Р – Ркад), м²**	0
6.	Предельный минимальный и максимальный размеры земельного участка (**Рмин и Рмакс), м²**	—
7.	Кадастровый или иной государственный учетный номер (инвентарный) здания, сооружения, объекта незавершенного строительства, расположенного на земельном участке	—
8.	Вид (виды) разрешенного использования	Для размещения дачных домов и садовых домов
8.1.	Дополнительные сведения об использовании земельного участка	—
9.	Сведения о земельных участках (землях общего пользования, территории общего пользования), посредством которых обеспечивается доступ	—
10.	Иные сведения	—

4. Пояснения к сведениям об уточняемом земельном участке с кадастровым номером 05:44:000036:531 :

1.	—

1. Сведения о характерных точках границ уточняемого земельного участка с кадастровым номером 05:44:000036:532

Система координат МСК-05 **Зона № 1**

Обозначение характерных точек границ	Координаты, м				Метод определения координат	Формулы, примененные для расчета средней квадратической погрешности определения координат характерных точек границ (M_t), с подставленными в такие формулы значениями и итоговые (вычисленные) значения M_t, м	Описание закрепления точки
	содержатся в Едином государственном реестре недвижимости		определены в результате выполнения комплексных кадастровых работ				
	X	Y	X	Y			
1	2	3	4	5	6	7	8
н258У	—	—	198192,13	317222,11	Метод спутниковых геодезических измерений (определений)	$M_t = \sqrt{\frac{\Delta^2}{n}}$	—
н257У	—	—	198208,49	317242,44	Метод спутниковых геодезических измерений	$M_t = \sqrt{\frac{\Delta^2}{n}}$	—

КАРТА-ПЛАН ТЕРРИТОРИИ

Сведения об уточняемых земельных участках, необходимые для исправления реестровых ошибок в сведениях о местоположении их границ

					(определений)		
н824У	—	—	198193,30	317254,67	Метод спутниковых геодезических измерений (определений)	$M_t = \sqrt{\frac{\Delta^2}{n}}$	—
н823У	—	—	198177,05	317234,30	Метод спутниковых геодезических измерений (определений)	$M_t = \sqrt{\frac{\Delta^2}{n}}$	—
396	198192,76	317223,06	—	—	Метод спутниковых геодезических измерений (определений)	$M_t = \sqrt{\frac{\Delta^2}{n}}$	—
397	198209,12	317243,39	—	—	Метод спутниковых геодезических измерений (определений)	$M_t = \sqrt{\frac{\Delta^2}{n}}$	—
398	198193,93	317255,62	—	—	Метод спутниковых геодезических измерений (определений)	$M_t = \sqrt{\frac{\Delta^2}{n}}$	—
399	198177,68	317235,25	—	—	Метод спутниковых геодезических измерений (определений)	$M_t = \sqrt{\frac{\Delta^2}{n}}$	—
н258У	—	—	198192,13	317222,11	Метод спутниковых геодезических измерений (определений)	$M_t = \sqrt{\frac{\Delta^2}{n}}$	—

2. Сведения о частях границ уточняемого земельного участка с кадастровым номером 05:44:000036:532

Обозначение части границ		Горизонтальное проложение (S), м	Описание прохождения части границ	Сведения о согласовании местоположения границ(согласовано/спорное)
от т.	до т.			

КАРТА-ПЛАН ТЕРРИТОРИИ

Сведения об уточняемых земельных участках, необходимые для исправления реестровых ошибок в сведениях о местоположении их границ

1	2	3	4	5
н258У	н257У	26,10	—	согласовано
н257У	н824У	19,50	—	согласовано
н824У	н823У	26,06	—	согласовано
н823У	н258У	19,39	—	согласовано

3. Характеристики уточняемого земельного участка с кадастровым номером 05:44:000036:532

№ п/п	Наименование характеристик земельного участка	Значение характеристики
1	2	3
1.	Сведения об адресе земельного участка	—
1.1.	Сведения об ином месте нахождения земельного участка, не являющегося объектом адресации, в структурированном виде	Республика Дагестан, г Буйнакск, мкр "Садовый", уч 35
1.2.	Дополнительные сведения о месте нахождения земельного участка	—
2.	Площадь земельного участка ± величина погрешности определения(вычисления) площади (**Р ± ΔР**), **м^2**	507±8
3.	Формула, примененная для вычисления предельной погрешности определения площади земельного участка, с подставленными значениями и итоговые (вычисленные) значения (**ΔР**), м2	$\Delta P = 3{,}5 \cdot M_t \cdot \sqrt{P_{док}} = 3{,}5 \cdot 0{,}10 \cdot \sqrt{507} = 8$
4.	Площадь земельного участка согласно сведениям Единого государственного реестра недвижимости (**Ркад**), **м^2**	507
5.	Оценка расхождения **Р** и **Ркад (Р – Ркад), м^2**	0
6.	Предельный минимальный и максимальный размеры земельного участка (**Рмин и Рмакс), м^2**	—
7.	Кадастровый или иной государственный учетный номер (инвентарный) здания, сооружения, объекта незавершенного строительства, расположенного на земельном участке	—
8.	Вид (виды) разрешенного использования	Для размещения дачных домов и садовых домов
8.1.	Дополнительные сведения об использовании земельного участка	—
9.	Сведения о земельных участках (землях общего пользования, территории общего пользования), посредством которых обеспечивается доступ	—
10.	Иные сведения	—

4. Пояснения к сведениям об уточняемом земельном участке с кадастровым номером 05:44:000036:532 :

1.	—

КАРТА-ПЛАН ТЕРРИТОРИИ

Сведения об уточняемых земельных участках, необходимые для исправления реестровых ошибок в сведениях о местоположении их границ

1. Сведения о характерных точках границ уточняемого земельного участка с кадастровым номером 05:44:000036:533

Система координат МСК-05 **Зона № 1**

Обозначение характерных точек границ	Координаты, м				Метод определения координат	Формулы, примененные для расчета средней квадратической погрешности определения координат характерных точек границ (M_t), с подставленными в такие формулы значениями и итоговые (вычисленные) значения M_t, м	Описание закрепления точки
	содержатся в Едином государственном реестре недвижимости		определены в результате выполнения комплексных кадастровых работ				
	X	Y	X	Y			
1	2	3	4	5	6	7	8
н823У	—	—	198177,05	317234,30	Метод спутниковых геодезических измерений (определений)	$M_t = \sqrt{\frac{\Delta^2}{n}}$	—
н824У	—	—	198193,30	317254,67	Метод спутниковых геодезических измерений (определений)	$M_t = \sqrt{\frac{\Delta^2}{n}}$	—
н825У	—	—	198178,33	317266,73	Метод спутниковых геодезических измерений (определений)	$M_t = \sqrt{\frac{\Delta^2}{n}}$	—
н795У	—	—	198162,10	317246,39	Метод спутниковых геодезических измерений (определений)	$M_t = \sqrt{\frac{\Delta^2}{n}}$	—
399	198177,68	317235,25	—	—	Метод спутниковых геодезических измерений (определений)	$M_t = \sqrt{\frac{\Delta^2}{n}}$	—
398	198193,93	317255,62	—	—	Метод спутниковых геодезических измерений	$M_t = \sqrt{\frac{\Delta^2}{n}}$	—

КАРТА-ПЛАН ТЕРРИТОРИИ

Сведения об уточняемых земельных участках, необходимые для исправления реестровых ошибок в сведениях о местоположении их границ

					(определений)		
393	198178,96	317267,68	—	—	Метод спутниковых геодезических измерений (определений)	$M_t = \sqrt{\frac{\Delta^2}{n}}$	—
392	198162,73	317247,34	—	—	Метод спутниковых геодезических измерений (определений)	$M_t = \sqrt{\frac{\Delta^2}{n}}$	—
н823У	—	—	198177,05	317234,30	Метод спутниковых геодезических измерений (определений)	$M_t = \sqrt{\frac{\Delta^2}{n}}$	—

2. Сведения о частях границ уточняемого земельного участка с кадастровым номером 05:44:000036:533

Обозначение части границ		Горизонтальное проложение (S), м	Описание прохождения части границ	Сведения о согласовании местоположения границ(согласовано/спорное)
от т.	до т.			
1	2	3	4	5
н823У	н824У	26,06	—	согласовано
н824У	н825У	19,22	—	согласовано
н825У	н795У	26,02	—	согласовано
н795У	н823У	19,23	—	согласовано

3. Характеристики уточняемого земельного участка с кадастровым номером 05:44:000036:533

№ п/п	Наименование характеристик земельного участка	Значение характеристики
1	2	3
1.	Сведения об адресе земельного участка	—
1.1.	Сведения об ином месте нахождения земельного участка, не являющегося объектом адресации, в структурированном виде	Республика Дагестан, г Буйнакск, мкр "Садовый", уч 36
1.2.	Дополнительные сведения о месте нахождения земельного участка	—
2.	Площадь земельного участка ± величина погрешности определения(вычисления) площади (**Р ± ΔР**), **м²**	501±8
3.	Формула, примененная для вычисления предельной погрешности определения площади земельного участка, с подставленными значениями и итоговые (вычисленные) значения (**ΔР**), м2	$\Delta P = 3,5 \cdot M_t \cdot \sqrt{P_{док}} = 3,5 \cdot 0,10 \cdot \sqrt{501} = 8$

КАРТА-ПЛАН ТЕРРИТОРИИ

Сведения об уточняемых земельных участках, необходимые для исправления реестровых ошибок в сведениях о местоположении их границ

1	2	3
4.	Площадь земельного участка согласно сведениям Единого государственного реестра недвижимости (**Ркад**), **м²**	501
5.	Оценка расхождения **Р** и **Ркад (Р – Ркад), м²**	0
6.	Предельный минимальный и максимальный размеры земельного участка (**Рмин и Рмакс), м²**	—
7.	Кадастровый или иной государственный учетный номер (инвентарный) здания, сооружения, объекта незавершенного строительства, расположенного на земельном участке	—
8.	Вид (виды) разрешенного использования	Для размещения дачных домов и садовых домов
8.1.	Дополнительные сведения об использовании земельного участка	—
9.	Сведения о земельных участках (землях общего пользования, территории общего пользования), посредством которых обеспечивается доступ	—
10.	Иные сведения	—

4. Пояснения к сведениям об уточняемом земельном участке с кадастровым номером 05:44:000036:533 :

1.	—

1. Сведения о характерных точках границ уточняемого земельного участка с кадастровым номером 05:44:000036:534

Система координат МСК-05 **Зона № 1**

Обозначение характерных точек границ	Координаты, м				Метод определения координат	Формулы, примененные для расчета средней квадратической погрешности определения координат характерных точек границ (M_t), с подставленными в такие формулы значениями и итоговые (вычисленные) значения M_t, м	Описание закрепления точки
	содержатся в Едином государственном реестре недвижимости		определены в результате выполнения комплексных кадастровых работ				
	X	Y	X	Y			
1	2	3	4	5	6	7	8
н795У	—	—	198162,10	317246,39	Метод спутниковых геодезических измерений (определений)	$M_t = \sqrt{\frac{\Delta^2}{n}}$	—

КАРТА-ПЛАН ТЕРРИТОРИИ

Сведения об уточняемых земельных участках, необходимые для исправления реестровых ошибок в сведениях о местоположении их границ

н825У	—	—	198178,33	317266,73	Метод спутниковых геодезических измерений (определений)	$M_t = \sqrt{\frac{\Delta^2}{n}}$	—
н826У	—	—	198163,35	317278,79	Метод спутниковых геодезических измерений (определений)	$M_t = \sqrt{\frac{\Delta^2}{n}}$	—
н793У	—	—	198147,13	317258,45	Метод спутниковых геодезических измерений (определений)	$M_t = \sqrt{\frac{\Delta^2}{n}}$	—
392	198162,73	317247,34	—	—	Метод спутниковых геодезических измерений (определений)	$M_t = \sqrt{\frac{\Delta^2}{n}}$	—
393	198178,96	317267,68	—	—	Метод спутниковых геодезических измерений (определений)	$M_t = \sqrt{\frac{\Delta^2}{n}}$	—
394	198163,98	317279,74	—	—	Метод спутниковых геодезических измерений (определений)	$M_t = \sqrt{\frac{\Delta^2}{n}}$	—
395	198147,76	317259,40	—	—	Метод спутниковых геодезических измерений (определений)	$M_t = \sqrt{\frac{\Delta^2}{n}}$	—
н795У	—	—	198162,10	317246,39	Метод спутниковых геодезических измерений (определений)	$M_t = \sqrt{\frac{\Delta^2}{n}}$	—

КАРТА-ПЛАН ТЕРРИТОРИИ

Сведения об уточняемых земельных участках, необходимые для исправления реестровых ошибок в сведениях о местоположении их границ

2. Сведения о частях границ уточняемого земельного участка с кадастровым номером 05:44:000036:534

Обозначение части границ		Горизонтальное проложение (S), м	Описание прохождения части границ	Сведения о согласовании местоположения границ(согласовано/спорное)
от т.	до т.			
1	2	3	4	5
н795У	н825У	26,02	—	согласовано
н825У	н826У	19,23	—	согласовано
н826У	н793У	26,02	—	согласовано
н793У	н795У	19,22	—	согласовано

3. Характеристики уточняемого земельного участка с кадастровым номером 05:44:000036:534

№ п/п	Наименование характеристик земельного участка	Значение характеристики
1	2	3
1.	Сведения об адресе земельного участка	—
1.1.	Сведения об ином месте нахождения земельного участка, не являющегося объектом адресации, в структурированном виде	Республика Дагестан, г Буйнакск, мкр "Садовый", уч 37
1.2.	Дополнительные сведения о месте нахождения земельного участка	—
2.	Площадь земельного участка ± величина погрешности определения(вычисления) площади (**Р ± ΔР**), **м^2**	500±8
3.	Формула, примененная для вычисления предельной погрешности определения площади земельного участка, с подставленными значениями и итоговые (вычисленные) значения (**ΔР**), м2	$\Delta P = 3,5 \cdot M_t \cdot \sqrt{P_{док}} = 3,5 \cdot 0,10 \cdot \sqrt{500} = 8$
4.	Площадь земельного участка согласно сведениям Единого государственного реестра недвижимости (**Ркад**), **м^2**	500
5.	Оценка расхождения **Р** и **Ркад (Р – Ркад), м^2**	0
6.	Предельный минимальный и максимальный размеры земельного участка (**Рмин и Рмакс), м^2**	—
7.	Кадастровый или иной государственный учетный номер (инвентарный) здания, сооружения, объекта незавершенного строительства, расположенного на земельном участке	—
8.	Вид (виды) разрешенного использования	Для размещения дачных домов и садовых домов
8.1.	Дополнительные сведения об использовании земельного участка	—
9.	Сведения о земельных участках (землях общего пользования, территории общего пользования), посредством которых обеспечивается доступ	—

КАРТА-ПЛАН ТЕРРИТОРИИ

Сведения об уточняемых земельных участках, необходимые для исправления реестровых ошибок в сведениях о местоположении их границ

1	2	3
10.	Иные сведения	—

4. Пояснения к сведениям об уточняемом земельном участке с кадастровым номером 05:44:000036:534 :

1.	—

1. Сведения о характерных точках границ уточняемого земельного участка с кадастровым номером 05:44:000036:535

Система координат МСК-05 **Зона № 1**

Обозначение характерных точек границ	Координаты, м				Метод определения координат	Формулы, примененные для расчета средней квадратической погрешности определения координат характерных точек границ (M_t), с подставленными в такие формулы значениями и итоговые (вычисленные) значения M_t, м	Описание закрепления точки
	содержатся в Едином государственном реестре недвижимости		определены в результате выполнения комплексных кадастровых работ				
	X	Y	X	Y			
1	2	3	4	5	6	7	8
н793У	—	—	198147,13	317258,45	Метод спутниковых геодезических измерений (определений)	$M_t = \sqrt{\frac{\Delta^2}{n}}$	—
н826У	—	—	198163,35	317278,79	Метод спутниковых геодезических измерений (определений)	$M_t = \sqrt{\frac{\Delta^2}{n}}$	—
н827У	—	—	198148,38	317290,84	Метод спутниковых геодезических измерений (определений)	$M_t = \sqrt{\frac{\Delta^2}{n}}$	—
н791У	—	—	198132,16	317270,51	Метод спутниковых геодезических измерений (определений)	$M_t = \sqrt{\frac{\Delta^2}{n}}$	—

КАРТА-ПЛАН ТЕРРИТОРИИ

Сведения об уточняемых земельных участках, необходимые для исправления реестровых ошибок в сведениях о местоположении их границ

395	198147,76	317259,40	—	—	Метод спутниковых геодезических измерений (определений)	$M_t = \sqrt{\frac{\Delta^2}{n}}$	—
394	198163,98	317279,74	—	—	Метод спутниковых геодезических измерений (определений)	$M_t = \sqrt{\frac{\Delta^2}{n}}$	—
400	198149,01	317291,79	—	—	Метод спутниковых геодезических измерений (определений)	$M_t = \sqrt{\frac{\Delta^2}{n}}$	—
401	198132,79	317271,46	—	—	Метод спутниковых геодезических измерений (определений)	$M_t = \sqrt{\frac{\Delta^2}{n}}$	—
н793У	—	—	198147,13	317258,45	Метод спутниковых геодезических измерений (определений)	$M_t = \sqrt{\frac{\Delta^2}{n}}$	—

2. Сведения о частях границ уточняемого земельного участка с кадастровым номером 05:44:000036:535

Обозначение части границ		Горизонтальное проложение (S), м	Описание прохождения части границ	Сведения о согласовании местоположения границ(согласовано/спорное)
от т.	до т.			
1	2	3	4	5
н793У	н826У	26,02	—	согласовано
н826У	н827У	19,22	—	согласовано
н827У	н791У	26,01	—	согласовано
н791У	н793У	19,22	—	согласовано

3. Характеристики уточняемого земельного участка с кадастровым номером 05:44:000036:535

№ п/п	Наименование характеристик земельного участка	Значение характеристики
1	2	3
1.	Сведения об адресе земельного участка	—
1.1.	Сведения об ином месте нахождения земельного участка, не являющегося	Республика Дагестан, г Буйнакск, мкр "Садовый", уч 38

КАРТА-ПЛАН ТЕРРИТОРИИ

Сведения об уточняемых земельных участках, необходимые для исправления реестровых ошибок в сведениях о местоположении их границ

1	2	3
	объектом адресации, в структурированном виде	
1.2.	Дополнительные сведения о месте нахождения земельного участка	—
2.	Площадь земельного участка ± величина погрешности определения(вычисления) площади (**Р ± ΔР**), **м²**	500±8
3.	Формула, примененная для вычисления предельной погрешности определения площади земельного участка, с подставленными значениями и итоговые (вычисленные) значения (**ΔР**), м2	$\Delta P = 3{,}5 \cdot M_t \cdot \sqrt{P_{док}} = 3{,}5 \cdot 0{,}10 \cdot \sqrt{500} = 8$
4.	Площадь земельного участка согласно сведениям Единого государственного реестра недвижимости (**Ркад**), **м²**	500
5.	Оценка расхождения **Р** и **Ркад (Р – Ркад), м²**	0
6.	Предельный минимальный и максимальный размеры земельного участка (**Рмин и Рмакс), м²**	—
7.	Кадастровый или иной государственный учетный номер (инвентарный) здания, сооружения, объекта незавершенного строительства, расположенного на земельном участке	—
8.	Вид (виды) разрешенного использования	Для размещения дачных домов и садовых домов
8.1.	Дополнительные сведения об использовании земельного участка	—
9.	Сведения о земельных участках (землях общего пользования, территории общего пользования), посредством которых обеспечивается доступ	—
10.	Иные сведения	—

4. Пояснения к сведениям об уточняемом земельном участке с кадастровым номером 05:44:000036:535 :

1.	—

1. Сведения о характерных точках границ уточняемого земельного участка с кадастровым номером 05:44:000036:536

Система координат МСК-05 **Зона №** 1

Обозначение характерных точек границ	Координаты, м				Метод определения координат	Формулы, примененные для расчета средней квадратической погрешности определения координат характерных точек границ (M_t), с подставленными в такие формулы значениями и итоговые (вычисленные) значения M_t, м	Описание закрепления точки
	содержатся в Едином государственном реестре недвижимости		определены в результате выполнения комплексных кадастровых работ				
	X	Y	X	Y			

КАРТА-ПЛАН ТЕРРИТОРИИ

Сведения об уточняемых земельных участках, необходимые для исправления реестровых ошибок в сведениях о местоположении их границ

1	2	3	4	5	6	7	8
н791У	—	—	198132,16	317270,51	Метод спутниковых геодезических измерений (определений)	$M_t = \sqrt{\frac{\Delta^2}{n}}$	—
н827У	—	—	198148,38	317290,84	Метод спутниковых геодезических измерений (определений)	$M_t = \sqrt{\frac{\Delta^2}{n}}$	—
н828У	—	—	198133,40	317302,91	Метод спутниковых геодезических измерений (определений)	$M_t = \sqrt{\frac{\Delta^2}{n}}$	—
н787У	—	—	198117,18	317282,57	Метод спутниковых геодезических измерений (определений)	$M_t = \sqrt{\frac{\Delta^2}{n}}$	—
401	198132,79	317271,46	—	—	Метод спутниковых геодезических измерений (определений)	$M_t = \sqrt{\frac{\Delta^2}{n}}$	—
400	198149,01	317291,79	—	—	Метод спутниковых геодезических измерений (определений)	$M_t = \sqrt{\frac{\Delta^2}{n}}$	—
423	198134,03	317303,86	—	—	Метод спутниковых геодезических измерений (определений)	$M_t = \sqrt{\frac{\Delta^2}{n}}$	—
422	198117,81	317283,52	—	—	Метод спутниковых геодезических измерений (определений)	$M_t = \sqrt{\frac{\Delta^2}{n}}$	—

КАРТА-ПЛАН ТЕРРИТОРИИ

Сведения об уточняемых земельных участках, необходимые для исправления реестровых ошибок в сведениях о местоположении их границ

н791У	—	—	198132,16	317270,51	Метод спутниковых геодезических измерений (определений)	$M_t = \sqrt{\frac{\Delta^2}{n}}$	—

2. Сведения о частях границ уточняемого земельного участка с кадастровым номером 05:44:000036:536

Обозначение части границ		Горизонтальное проложение (S), м	Описание прохождения части границ	Сведения о согласовании местоположения границ(согласовано/спорное)
от т.	до т.			
1	2	3	4	5
н791У	н827У	26,01	—	согласовано
н827У	н828У	19,24	—	согласовано
н828У	н787У	26,02	—	согласовано
н787У	н791У	19,23	—	согласовано

3. Характеристики уточняемого земельного участка с кадастровым номером 05:44:000036:536

№ п/п	Наименование характеристик земельного участка	Значение характеристики
1	2	3
1.	Сведения об адресе земельного участка	—
1.1.	Сведения об ином месте нахождения земельного участка, не являющегося объектом адресации, в структурированном виде	Республика Дагестан, г Буйнакск, мкр "Садовый", уч 39
1.2.	Дополнительные сведения о месте нахождения земельного участка	—
2.	Площадь земельного участка ± величина погрешности определения(вычисления) площади (**Р ± ΔР**), **м²**	500±8
3.	Формула, примененная для вычисления предельной погрешности определения площади земельного участка, с подставленными значениями и итоговые (вычисленные) значения (**ΔР**), м2	$\Delta P = 3,5 \cdot M_t \cdot \sqrt{P_{док}} = 3,5 \cdot 0,10 \cdot \sqrt{500} = 8$
4.	Площадь земельного участка согласно сведениям Единого государственного реестра недвижимости (**Ркад**), **м²**	500
5.	Оценка расхождения **Р** и **Ркад (Р – Ркад), м²**	0
6.	Предельный минимальный и максимальный размеры земельного участка (**Рмин и Рмакс), м²**	—
7.	Кадастровый или иной государственный учетный номер (инвентарный) здания, сооружения, объекта незавершенного строительства, расположенного на земельном участке	—

КАРТА-ПЛАН ТЕРРИТОРИИ

Сведения об уточняемых земельных участках, необходимые для исправления реестровых ошибок в сведениях о местоположении их границ

1	2	3
8.	Вид (виды) разрешенного использования	Для размещения дачных домов и садовых домов
8.1.	Дополнительные сведения об использовании земельного участка	—
9.	Сведения о земельных участках (землях общего пользования, территории общего пользования), посредством которых обеспечивается доступ	—
10.	Иные сведения	—

4. Пояснения к сведениям об уточняемом земельном участке с кадастровым номером 05:44:000036:536 :

1.	—

1. Сведения о характерных точках границ уточняемого земельного участка с кадастровым номером 05:44:000036:537

Система координат МСК-05 **Зона № 1**

Обозначение характерных точек границ	Координаты, м				Метод определения координат	Формулы, примененные для расчета средней квадратической погрешности определения координат характерных точек границ (M_t), с подставленными в такие формулы значениями и итоговые (вычисленные) значения M_t, м	Описание закрепления точки
	содержатся в Едином государственном реестре недвижимости		определены в результате выполнения комплексных кадастровых работ				
	X	Y	X	Y			
1	2	3	4	5	6	7	8
н787У	—	—	198117,18	317282,57	Метод спутниковых геодезических измерений (определений)	$M_t = \sqrt{\frac{\Delta^2}{n}}$	—
н828У	—	—	198133,40	317302,91	Метод спутниковых геодезических измерений (определений)	$M_t = \sqrt{\frac{\Delta^2}{n}}$	—
н796У	—	—	198118,43	317314,97	Метод спутниковых геодезических измерений (определений)	$M_t = \sqrt{\frac{\Delta^2}{n}}$	—

КАРТА-ПЛАН ТЕРРИТОРИИ

Сведения об уточняемых земельных участках, необходимые для исправления реестровых ошибок в сведениях о местоположении их границ

н788У	—	—	198102,20	317294,64	Метод спутниковых геодезических измерений (определений)	$M_t = \sqrt{\frac{\Delta^2}{n}}$	—
422	198117,81	317283,52	—	—	Метод спутниковых геодезических измерений (определений)	$M_t = \sqrt{\frac{\Delta^2}{n}}$	—
423	198134,03	317303,86	—	—	Метод спутниковых геодезических измерений (определений)	$M_t = \sqrt{\frac{\Delta^2}{n}}$	—
424	198119,06	317315,92	—	—	Метод спутниковых геодезических измерений (определений)	$M_t = \sqrt{\frac{\Delta^2}{n}}$	—
425	198102,83	317295,59	—	—	Метод спутниковых геодезических измерений (определений)	$M_t = \sqrt{\frac{\Delta^2}{n}}$	—
н787У	—	—	198117,18	317282,57	Метод спутниковых геодезических измерений (определений)	$M_t = \sqrt{\frac{\Delta^2}{n}}$	—

2. Сведения о частях границ уточняемого земельного участка с кадастровым номером 05:44:000036:537

Обозначение части границ		Горизонтальное проложение (S), м	Описание прохождения части границ	Сведения о согласовании местоположения границ(согласовано/спорное)
от т.	до т.			
1	2	3	4	5
н787У	н828У	26,02	—	согласовано
н828У	н796У	19,22	—	согласовано
н796У	н788У	26,01	—	согласовано
н788У	н787У	19,24	—	согласовано

КАРТА-ПЛАН ТЕРРИТОРИИ

Сведения об уточняемых земельных участках, необходимые для исправления реестровых ошибок в сведениях о местоположении их границ

3. Характеристики уточняемого земельного участка с кадастровым номером 05:44:000036:537

№ п/п	Наименование характеристик земельного участка	Значение характеристики
1	2	3
1.	Сведения об адресе земельного участка	—
1.1.	Сведения об ином месте нахождения земельного участка, не являющегося объектом адресации, в структурированном виде	Республика Дагестан, г Буйнакск, мкр "Садовый", уч 40
1.2.	Дополнительные сведения о месте нахождения земельного участка	—
2.	Площадь земельного участка ± величина погрешности определения(вычисления) площади (**Р ± ΔР**), **м^2**	500±8
3.	Формула, примененная для вычисления предельной погрешности определения площади земельного участка, с подставленными значениями и итоговые (вычисленные) значения (**ΔР**), м2	$\Delta P = 3{,}5 \cdot M_t \cdot \sqrt{P_{док}} = 3{,}5 \cdot 0{,}10 \cdot \sqrt{500} = 8$
4.	Площадь земельного участка согласно сведениям Единого государственного реестра недвижимости (**Ркад**), **м^2**	500
5.	Оценка расхождения **Р** и **Ркад (Р – Ркад), м^2**	0
6.	Предельный минимальный и максимальный размеры земельного участка (**Рмин и Рмакс), м^2**	—
7.	Кадастровый или иной государственный учетный номер (инвентарный) здания, сооружения, объекта незавершенного строительства, расположенного на земельном участке	—
8.	Вид (виды) разрешенного использования	Для размещения дачных домов и садовых домов
8.1.	Дополнительные сведения об использовании земельного участка	—
9.	Сведения о земельных участках (землях общего пользования, территории общего пользования), посредством которых обеспечивается доступ	—
10.	Иные сведения	—

4. Пояснения к сведениям об уточняемом земельном участке с кадастровым номером 05:44:000036:537 :

1.	—

1. Сведения о характерных точках границ уточняемого земельного участка с кадастровым номером 05:44:000036:541

Система координат МСК-05 **Зона № 1**

КАРТА-ПЛАН ТЕРРИТОРИИ

Сведения об уточняемых земельных участках, необходимые для исправления реестровых ошибок в сведениях о местоположении их границ

Обозначение характерных точек границ	Координаты, м				Метод определения координат	Формулы, примененные для расчета средней квадратической погрешности определения координат характерных точек границ (M_t), с подставленными в такие формулы значениями и итоговые (вычисленные) значения M_t, м	Описание закрепления точки
	содержатся в Едином государственном реестре недвижимости		определены в результате выполнения комплексных кадастровых работ				
	X	Y	X	Y			
1	2	3	4	5	6	7	8
н670У	—	—	198048,07	317338,24	Метод спутниковых геодезических измерений (определений)	$M_t = \sqrt{\frac{\Delta^2}{n}}$	—
н785У	—	—	198064,29	317358,57	Метод спутниковых геодезических измерений (определений)	$M_t = \sqrt{\frac{\Delta^2}{n}}$	—
н721У	—	—	198049,31	317370,63	Метод спутниковых геодезических измерений (определений)	$M_t = \sqrt{\frac{\Delta^2}{n}}$	—
н671У	—	—	198033,09	317350,30	Метод спутниковых геодезических измерений (определений)	$M_t = \sqrt{\frac{\Delta^2}{n}}$	—
402	198048,70	317339,19	—	—	Метод спутниковых геодезических измерений (определений)	$M_t = \sqrt{\frac{\Delta^2}{n}}$	—
403	198064,92	317359,52	—	—	Метод спутниковых геодезических измерений (определений)	$M_t = \sqrt{\frac{\Delta^2}{n}}$	—

КАРТА-ПЛАН ТЕРРИТОРИИ

Сведения об уточняемых земельных участках, необходимые для исправления реестровых ошибок в сведениях о местоположении их границ

404	198049,94	317371,58	—	—	Метод спутниковых геодезических измерений (определений)	$M_t = \sqrt{\frac{\Delta^2}{n}}$	—
405	198033,72	317351,25	—	—	Метод спутниковых геодезических измерений (определений)	$M_t = \sqrt{\frac{\Delta^2}{n}}$	—
н670У	—	—	198048,07	317338,24	Метод спутниковых геодезических измерений (определений)	$M_t = \sqrt{\frac{\Delta^2}{n}}$	—

2. Сведения о частях границ уточняемого земельного участка с кадастровым номером 05:44:000036:541

Обозначение части границ		Горизонтальное проложение (S), м	Описание прохождения части границ	Сведения о согласовании местоположения границ(согласовано/спорное)
от т.	до т.			
1	2	3	4	5
н670У	н785У	26,01	—	согласовано
н785У	н721У	19,23	—	согласовано
н721У	н671У	26,01	—	согласовано
н671У	н670У	19,23	—	согласовано

3. Характеристики уточняемого земельного участка с кадастровым номером 05:44:000036:541

№ п/п	Наименование характеристик земельного участка	Значение характеристики
1	2	3
1.	Сведения об адресе земельного участка	—
1.1.	Сведения об ином месте нахождения земельного участка, не являющегося объектом адресации, в структурированном виде	Республика Дагестан, г Буйнакск, мкр "Садовый", уч 44
1.2.	Дополнительные сведения о месте нахождения земельного участка	—
2.	Площадь земельного участка ± величина погрешности определения(вычисления) площади (**Р ± ΔР**), **м^2**	500±8
3.	Формула, примененная для вычисления предельной погрешности определения площади земельного участка, с подставленными значениями и итоговые (вычисленные) значения (**ΔР**), м2	$\Delta P = 3{,}5 \cdot M_t \cdot \sqrt{P_{док}} = 3{,}5 \cdot 0{,}10 \cdot \sqrt{500} = 8$
4.	Площадь земельного участка согласно сведениям Единого	500

КАРТА-ПЛАН ТЕРРИТОРИИ

Сведения об уточняемых земельных участках, необходимые для исправления реестровых ошибок в сведениях о местоположении их границ

1	2	3
	государственного реестра недвижимости (**Ркад**), **м²**	
5.	Оценка расхождения **Р** и **Ркад (Р – Ркад), м²**	0
6.	Предельный минимальный и максимальный размеры земельного участка (**Рмин и Рмакс), м²**	—
7.	Кадастровый или иной государственный учетный номер (инвентарный) здания, сооружения, объекта незавершенного строительства, расположенного на земельном участке	—
8.	Вид (виды) разрешенного использования	Для размещения дачных домов и садовых домов
8.1.	Дополнительные сведения об использовании земельного участка	—
9.	Сведения о земельных участках (землях общего пользования, территории общего пользования), посредством которых обеспечивается доступ	—
10.	Иные сведения	—

4. Пояснения к сведениям об уточняемом земельном участке с кадастровым номером 05:44:000036:541 :

1.	—

1. Сведения о характерных точках границ уточняемого земельного участка с кадастровым номером 05:44:000036:542

Система координат МСК-05 **Зона № 1**

Обозначение характерных точек границ	Координаты, м				Метод определения координат	Формулы, примененные для расчета средней квадратической погрешности определения координат характерных точек границ (M_t), с подставленными в такие формулы значениями и итоговые (вычисленные) значения M_t, м	Описание закрепления точки
	содержатся в Едином государственном реестре недвижимости		определены в результате выполнения комплексных кадастровых работ				
	X	Y	X	Y			
1	2	3	4	5	6	7	8
н671У	—	—	198033,09	317350,30	Метод спутниковых геодезических измерений (определений)	$M_t = \sqrt{\frac{\Delta^2}{n}}$	—
н721У	—	—	198049,31	317370,63	Метод спутниковых геодезических измерений	$M_t = \sqrt{\frac{\Delta^2}{n}}$	—

КАРТА-ПЛАН ТЕРРИТОРИИ

Сведения об уточняемых земельных участках, необходимые для исправления реестровых ошибок в сведениях о местоположении их границ

					(определений)		
н722У	—	—	198034,33	317382,69	Метод спутниковых геодезических измерений (определений)	$M_t = \sqrt{\frac{\Delta^2}{n}}$	—
н723У	—	—	198018,11	317362,36	Метод спутниковых геодезических измерений (определений)	$M_t = \sqrt{\frac{\Delta^2}{n}}$	—
405	198033,72	317351,25	—	—	Метод спутниковых геодезических измерений (определений)	$M_t = \sqrt{\frac{\Delta^2}{n}}$	—
404	198049,94	317371,58	—	—	Метод спутниковых геодезических измерений (определений)	$M_t = \sqrt{\frac{\Delta^2}{n}}$	—
406	198034,96	317383,64	—	—	Метод спутниковых геодезических измерений (определений)	$M_t = \sqrt{\frac{\Delta^2}{n}}$	—
407	198018,74	317363,31	—	—	Метод спутниковых геодезических измерений (определений)	$M_t = \sqrt{\frac{\Delta^2}{n}}$	—
н671У	—	—	198033,09	317350,30	Метод спутниковых геодезических измерений (определений)	$M_t = \sqrt{\frac{\Delta^2}{n}}$	—

2. Сведения о частях границ уточняемого земельного участка с кадастровым номером 05:44:000036:542

Обозначение части границ		Горизонтальное проложение (S), м	Описание прохождения части границ	Сведения о согласовании местоположения границ(согласовано/спорное)
от т.	до т.			

КАРТА-ПЛАН ТЕРРИТОРИИ

Сведения об уточняемых земельных участках, необходимые для исправления реестровых ошибок в сведениях о местоположении их границ

1	2	3	4	5
н671У	н721У	26,01	—	согласовано
н721У	н722У	19,23	—	согласовано
н722У	н723У	26,01	—	согласовано
н723У	н671У	19,23	—	согласовано

3. Характеристики уточняемого земельного участка с кадастровым номером 05:44:000036:542

№ п/п	Наименование характеристик земельного участка	Значение характеристики
1	2	3
1.	Сведения об адресе земельного участка	—
1.1.	Сведения об ином месте нахождения земельного участка, не являющегося объектом адресации, в структурированном виде	Республика Дагестан, г Буйнакск, мкр "Садовый", уч 45
1.2.	Дополнительные сведения о месте нахождения земельного участка	—
2.	Площадь земельного участка ± величина погрешности определения(вычисления) площади (**Р ± ΔР**), **м^2**	500±8
3.	Формула, примененная для вычисления предельной погрешности определения площади земельного участка, с подставленными значениями и итоговые (вычисленные) значения (**ΔР**), м2	$\Delta P = 3{,}5 \cdot M_t \cdot \sqrt{P_{док}} = 3{,}5 \cdot 0{,}10 \cdot \sqrt{500} = 8$
4.	Площадь земельного участка согласно сведениям Единого государственного реестра недвижимости (**Ркад**), **м^2**	500
5.	Оценка расхождения **Р** и **Ркад (Р – Ркад), м^2**	0
6.	Предельный минимальный и максимальный размеры земельного участка (**Рмин и Рмакс), м^2**	—
7.	Кадастровый или иной государственный учетный номер (инвентарный) здания, сооружения, объекта незавершенного строительства, расположенного на земельном участке	—
8.	Вид (виды) разрешенного использования	Для индивидуального жилищного строительства
8.1.	Дополнительные сведения об использовании земельного участка	—
9.	Сведения о земельных участках (землях общего пользования, территории общего пользования), посредством которых обеспечивается доступ	—
10.	Иные сведения	—

4. Пояснения к сведениям об уточняемом земельном участке с кадастровым номером 05:44:000036:542 :

1.	—

КАРТА-ПЛАН ТЕРРИТОРИИ

Сведения об уточняемых земельных участках, необходимые для исправления реестровых ошибок в сведениях о местоположении их границ

1. Сведения о характерных точках границ уточняемого земельного участка с кадастровым номером 05:44:000036:543

Система координат МСК-05 **Зона № 1**

Обозначение характерных точек границ	Координаты, м				Метод определения координат	Формулы, примененные для расчета средней квадратической погрешности определения координат характерных точек границ (M_t), с подставленными в такие формулы значениями и итоговые (вычисленные) значения M_t, м	Описание закрепления точки
	содержатся в Едином государственном реестре недвижимости		определены в результате выполнения комплексных кадастровых работ				
	X	Y	X	Y			
1	2	3	4	5	6	7	8
н723У	—	—	198018,11	317362,36	Метод спутниковых геодезических измерений (определений)	$M_t = \sqrt{\frac{\Delta^2}{n}}$	—
н722У	—	—	198034,33	317382,69	Метод спутниковых геодезических измерений (определений)	$M_t = \sqrt{\frac{\Delta^2}{n}}$	—
н724У	—	—	198019,35	317394,75	Метод спутниковых геодезических измерений (определений)	$M_t = \sqrt{\frac{\Delta^2}{n}}$	—
н725У	—	—	198003,14	317374,43	Метод спутниковых геодезических измерений (определений)	$M_t = \sqrt{\frac{\Delta^2}{n}}$	—
407	198018,74	317363,31	—	—	Метод спутниковых геодезических измерений (определений)	$M_t = \sqrt{\frac{\Delta^2}{n}}$	—
406	198034,96	317383,64	—	—	Метод спутниковых геодезических измерений	$M_t = \sqrt{\frac{\Delta^2}{n}}$	—

КАРТА-ПЛАН ТЕРРИТОРИИ

Сведения об уточняемых земельных участках, необходимые для исправления реестровых ошибок в сведениях о местоположении их границ

					(определений)		
408	198019,98	317395,70	—	—	Метод спутниковых геодезических измерений (определений)	$M_t = \sqrt{\frac{\Delta^2}{n}}$	—
409	198003,77	317375,38	—	—	Метод спутниковых геодезических измерений (определений)	$M_t = \sqrt{\frac{\Delta^2}{n}}$	—
н723У	—	—	198018,11	317362,36	Метод спутниковых геодезических измерений (определений)	$M_t = \sqrt{\frac{\Delta^2}{n}}$	—

2. Сведения о частях границ уточняемого земельного участка с кадастровым номером 05:44:000036:543

Обозначение части границ		Горизонтальное проложение (S), м	Описание прохождения части границ	Сведения о согласовании местоположения границ(согласовано/спорное)
от т.	до т.			
1	2	3	4	5
н723У	н722У	26,01	—	согласовано
н722У	н724У	19,23	—	согласовано
н724У	н725У	25,99	—	согласовано
н725У	н723У	19,23	—	согласовано

3. Характеристики уточняемого земельного участка с кадастровым номером 05:44:000036:543

№ п/п	Наименование характеристик земельного участка	Значение характеристики
1	2	3
1.	Сведения об адресе земельного участка	—
1.1.	Сведения об ином месте нахождения земельного участка, не являющегося объектом адресации, в структурированном виде	Республика Дагестан, г Буйнакск, мкр "Садовый", уч 46
1.2.	Дополнительные сведения о месте нахождения земельного участка	—
2.	Площадь земельного участка ± величина погрешности определения(вычисления) площади (**Р ± ΔР**), **м²**	500±8
3.	Формула, примененная для вычисления предельной погрешности определения площади земельного участка, с подставленными значениями и итоговые (вычисленные) значения (**ΔР**), м2	$\Delta P = 3,5 \cdot M_t \cdot \sqrt{P_{док}} = 3,5 \cdot 0,10 \cdot \sqrt{500} = 8$

КАРТА-ПЛАН ТЕРРИТОРИИ

Сведения об уточняемых земельных участках, необходимые для исправления реестровых ошибок в сведениях о местоположении их границ

1	2	3
4.	Площадь земельного участка согласно сведениям Единого государственного реестра недвижимости (**Ркад**), **м²**	500
5.	Оценка расхождения **Р** и **Ркад (Р – Ркад), м²**	0
6.	Предельный минимальный и максимальный размеры земельного участка (**Рмин и Рмакс), м²**	—
7.	Кадастровый или иной государственный учетный номер (инвентарный) здания, сооружения, объекта незавершенного строительства, расположенного на земельном участке	—
8.	Вид (виды) разрешенного использования	Для размещения дачных домов и садовых домов
8.1.	Дополнительные сведения об использовании земельного участка	—
9.	Сведения о земельных участках (землях общего пользования, территории общего пользования), посредством которых обеспечивается доступ	—
10.	Иные сведения	—

4. Пояснения к сведениям об уточняемом земельном участке с кадастровым номером 05:44:000036:543 :

1.	—

1. Сведения о характерных точках границ уточняемого земельного участка с кадастровым номером 05:44:000036:544

Система координат МСК-05 **Зона № 1**

Обозначение характерных точек границ	Координаты, м				Метод определения координат	Формулы, примененные для расчета средней квадратической погрешности определения координат характерных точек границ (M_t), с подставленными в такие формулы значениями и итоговые (вычисленные) значения M_t, м	Описание закрепления точки
	содержатся в Едином государственном реестре недвижимости		определены в результате выполнения комплексных кадастровых работ				
	X	Y	X	Y			
1	2	3	4	5	6	7	8
н725У	—	—	198003,14	317374,43	Метод спутниковых геодезических измерений (определений)	$M_t = \sqrt{\frac{\Delta^2}{n}}$	—

КАРТА-ПЛАН ТЕРРИТОРИИ

Сведения об уточняемых земельных участках, необходимые для исправления реестровых ошибок в сведениях о местоположении их границ

н724У	—	—	198019,35	317394,75	Метод спутниковых геодезических измерений (определений)	$M_t = \sqrt{\frac{\Delta^2}{n}}$	—
н864У	—	—	198004,38	317406,81	Метод спутниковых геодезических измерений (определений)	$M_t = \sqrt{\frac{\Delta^2}{n}}$	—
н894У	—	—	197988,16	317386,49	Метод спутниковых геодезических измерений (определений)	$M_t = \sqrt{\frac{\Delta^2}{n}}$	—
409	198003,77	317375,38	—	—	Метод спутниковых геодезических измерений (определений)	$M_t = \sqrt{\frac{\Delta^2}{n}}$	—
408	198019,98	317395,70	—	—	Метод спутниковых геодезических измерений (определений)	$M_t = \sqrt{\frac{\Delta^2}{n}}$	—
411	198005,01	317407,76	—	—	Метод спутниковых геодезических измерений (определений)	$M_t = \sqrt{\frac{\Delta^2}{n}}$	—
410	197988,79	317387,44	—	—	Метод спутниковых геодезических измерений (определений)	$M_t = \sqrt{\frac{\Delta^2}{n}}$	—
н725У	—	—	198003,14	317374,43	Метод спутниковых геодезических измерений (определений)	$M_t = \sqrt{\frac{\Delta^2}{n}}$	—

КАРТА-ПЛАН ТЕРРИТОРИИ

Сведения об уточняемых земельных участках, необходимые для исправления реестровых ошибок в сведениях о местоположении их границ

2. Сведения о частях границ уточняемого земельного участка с кадастровым номером 05:44:000036:544

Обозначение части границ		Горизонтальное проложение (S), м	Описание прохождения части границ	Сведения о согласовании местоположения границ(согласовано/спорное)
от т.	до т.			
1	2	3	4	5
н725У	н724У	25,99	—	согласовано
н724У	н864У	19,22	—	согласовано
н864У	н894У	26,00	—	согласовано
н894У	н725У	19,23	—	согласовано

3. Характеристики уточняемого земельного участка с кадастровым номером 05:44:000036:544

№ п/п	Наименование характеристик земельного участка	Значение характеристики
1	2	3
1.	Сведения об адресе земельного участка	—
1.1.	Сведения об ином месте нахождения земельного участка, не являющегося объектом адресации, в структурированном виде	Республика Дагестан, г Буйнакск, мкр "Садовый", уч 47
1.2.	Дополнительные сведения о месте нахождения земельного участка	—
2.	Площадь земельного участка ± величина погрешности определения(вычисления) площади (**Р ± ΔР**), **м^2**	500±8
3.	Формула, примененная для вычисления предельной погрешности определения площади земельного участка, с подставленными значениями и итоговые (вычисленные) значения (**ΔР**), м2	$\Delta P = 3,5 \cdot M_t \cdot \sqrt{P_{док}} = 3,5 \cdot 0,10 \cdot \sqrt{500} = 8$
4.	Площадь земельного участка согласно сведениям Единого государственного реестра недвижимости (**Ркад**), **м^2**	500
5.	Оценка расхождения **Р** и **Ркад (Р – Ркад), м^2**	0
6.	Предельный минимальный и максимальный размеры земельного участка (**Рмин и Рмакс), м^2**	—
7.	Кадастровый или иной государственный учетный номер (инвентарный) здания, сооружения, объекта незавершенного строительства, расположенного на земельном участке	—
8.	Вид (виды) разрешенного использования	Для размещения дачных домов и садовых домов
8.1.	Дополнительные сведения об использовании земельного участка	—
9.	Сведения о земельных участках (землях общего пользования, территории общего пользования), посредством которых обеспечивается доступ	—

КАРТА-ПЛАН ТЕРРИТОРИИ

Сведения об уточняемых земельных участках, необходимые для исправления реестровых ошибок в сведениях о местоположении их границ

1	2	3
10.	Иные сведения	—

4. Пояснения к сведениям об уточняемом земельном участке с кадастровым номером 05:44:000036:544 :

1.	—

1. Сведения о характерных точках границ уточняемого земельного участка с кадастровым номером 05:44:000036:545

Система координат МСК-05 **Зона № 1**

Обозначение характерных точек границ	Координаты, м				Метод определения координат	Формулы, примененные для расчета средней квадратической погрешности определения координат характерных точек границ (M_t), с подставленными в такие формулы значениями и итоговые (вычисленные) значения M_t, м	Описание закрепления точки
	содержатся в Едином государственном реестре недвижимости		определены в результате выполнения комплексных кадастровых работ				
	X	Y	X	Y			
1	2	3	4	5	6	7	8
н894У	—	—	197988,16	317386,49	Метод спутниковых геодезических измерений (определений)	$M_t = \sqrt{\frac{\Delta^2}{n}}$	—
н864У	—	—	198004,38	317406,81	Метод спутниковых геодезических измерений (определений)	$M_t = \sqrt{\frac{\Delta^2}{n}}$	—
н847У	—	—	197989,40	317418,88	Метод спутниковых геодезических измерений (определений)	$M_t = \sqrt{\frac{\Delta^2}{n}}$	—
н846У	—	—	197973,18	317398,55	Метод спутниковых геодезических измерений (определений)	$M_t = \sqrt{\frac{\Delta^2}{n}}$	—

КАРТА-ПЛАН ТЕРРИТОРИИ

Сведения об уточняемых земельных участках, необходимые для исправления реестровых ошибок в сведениях о местоположении их границ

410	197988,79	317387,44	—	—	Метод спутниковых геодезических измерений (определений)	$M_t = \sqrt{\frac{\Delta^2}{n}}$	—
411	198005,01	317407,76	—	—	Метод спутниковых геодезических измерений (определений)	$M_t = \sqrt{\frac{\Delta^2}{n}}$	—
412	197990,03	317419,83	—	—	Метод спутниковых геодезических измерений (определений)	$M_t = \sqrt{\frac{\Delta^2}{n}}$	—
413	197973,81	317399,50	—	—	Метод спутниковых геодезических измерений (определений)	$M_t = \sqrt{\frac{\Delta^2}{n}}$	—
н894У	—	—	197988,16	317386,49	Метод спутниковых геодезических измерений (определений)	$M_t = \sqrt{\frac{\Delta^2}{n}}$	—

2. Сведения о частях границ уточняемого земельного участка с кадастровым номером 05:44:000036:545

Обозначение части границ		Горизонтальное проложение (S), м	Описание прохождения части границ	Сведения о согласовании местоположения границ(согласовано/спорное)
от т.	до т.			
1	2	3	4	5
н894У	н864У	26,00	—	согласовано
н864У	н847У	19,24	—	согласовано
н847У	н846У	26,01	—	согласовано
н846У	н894У	19,23	—	согласовано

3. Характеристики уточняемого земельного участка с кадастровым номером 05:44:000036:545

№ п/п	Наименование характеристик земельного участка	Значение характеристики
1	2	3
1.	Сведения об адресе земельного участка	—
1.1.	Сведения об ином месте нахождения земельного участка, не являющегося	Республика Дагестан, г Буйнакск, мкр "Садовый", уч 48

КАРТА-ПЛАН ТЕРРИТОРИИ

Сведения об уточняемых земельных участках, необходимые для исправления реестровых ошибок в сведениях о местоположении их границ

1	2	3
	объектом адресации, в структурированном виде	
1.2.	Дополнительные сведения о месте нахождения земельного участка	—
2.	Площадь земельного участка ± величина погрешности определения(вычисления) площади (**Р ± ΔР**), **м²**	500±8
3.	Формула, примененная для вычисления предельной погрешности определения площади земельного участка, с подставленными значениями и итоговые (вычисленные) значения (**ΔР**), м2	$\Delta P = 3,5 \cdot M_t \cdot \sqrt{P_{док}} = 3,5 \cdot 0,10 \cdot \sqrt{500} = 8$
4.	Площадь земельного участка согласно сведениям Единого государственного реестра недвижимости (**Ркад**), **м²**	500
5.	Оценка расхождения **Р** и **Ркад (Р – Ркад), м²**	0
6.	Предельный минимальный и максимальный размеры земельного участка (**Рмин и Рмакс), м²**	—
7.	Кадастровый или иной государственный учетный номер (инвентарный) здания, сооружения, объекта незавершенного строительства, расположенного на земельном участке	—
8.	Вид (виды) разрешенного использования	Для индивидуального жилищного строительства.
8.1.	Дополнительные сведения об использовании земельного участка	—
9.	Сведения о земельных участках (землях общего пользования, территории общего пользования), посредством которых обеспечивается доступ	—
10.	Иные сведения	—

4. Пояснения к сведениям об уточняемом земельном участке с кадастровым номером 05:44:000036:545 :

1.	—

1. Сведения о характерных точках границ уточняемого земельного участка с кадастровым номером 05:44:000036:546

Система координат МСК-05 **Зона №** 1

Обозначение характерных точек границ	Координаты, м				Метод определения координат	Формулы, примененные для расчета средней квадратической погрешности определения координат характерных точек границ (M_t), с подставленными в такие формулы значениями и итоговые (вычисленные) значения M_t, м	Описание закрепления точки
	содержатся в Едином государственном реестре недвижимости		определены в результате выполнения комплексных кадастровых работ				
	X	Y	X	Y			

КАРТА-ПЛАН ТЕРРИТОРИИ

Сведения об уточняемых земельных участках, необходимые для исправления реестровых ошибок в сведениях о местоположении их границ

1	2	3	4	5	6	7	8
н846У	—	—	197973,18	317398,55	Метод спутниковых геодезических измерений (определений)	$M_t = \sqrt{\frac{\Delta^2}{n}}$	—
н847У	—	—	197989,40	317418,88	Метод спутниковых геодезических измерений (определений)	$M_t = \sqrt{\frac{\Delta^2}{n}}$	—
н848У	—	—	197974,42	317430,94	Метод спутниковых геодезических измерений (определений)	$M_t = \sqrt{\frac{\Delta^2}{n}}$	—
н849У	—	—	197958,21	317410,62	Метод спутниковых геодезических измерений (определений)	$M_t = \sqrt{\frac{\Delta^2}{n}}$	—
413	197973,81	317399,50	—	—	Метод спутниковых геодезических измерений (определений)	$M_t = \sqrt{\frac{\Delta^2}{n}}$	—
412	197990,03	317419,83	—	—	Метод спутниковых геодезических измерений (определений)	$M_t = \sqrt{\frac{\Delta^2}{n}}$	—
420	197975,05	317431,89	—	—	Метод спутниковых геодезических измерений (определений)	$M_t = \sqrt{\frac{\Delta^2}{n}}$	—
421	197958,84	317411,57	—	—	Метод спутниковых геодезических измерений (определений)	$M_t = \sqrt{\frac{\Delta^2}{n}}$	—

КАРТА-ПЛАН ТЕРРИТОРИИ

Сведения об уточняемых земельных участках, необходимые для исправления реестровых ошибок в сведениях о местоположении их границ

н846У	—	—	197973,18	317398,55	Метод спутниковых геодезических измерений (определений)	$M_t = \sqrt{\frac{\Delta^2}{n}}$	—

2. Сведения о частях границ уточняемого земельного участка с кадастровым номером 05:44:000036:546

Обозначение части границ		Горизонтальное проложение (S), м	Описание прохождения части границ	Сведения о согласовании местоположения границ(согласовано/спорное)
от т.	до т.			
1	2	3	4	5
н846У	н847У	26,01	—	согласовано
н847У	н848У	19,23	—	согласовано
н848У	н849У	25,99	—	согласовано
н849У	н846У	19,23	—	согласовано

3. Характеристики уточняемого земельного участка с кадастровым номером 05:44:000036:546

№ п/п	Наименование характеристик земельного участка	Значение характеристики
1	2	3
1.	Сведения об адресе земельного участка	—
1.1.	Сведения об ином месте нахождения земельного участка, не являющегося объектом адресации, в структурированном виде	Республика Дагестан, г Буйнакск, мкр "Садовый", уч 49
1.2.	Дополнительные сведения о месте нахождения земельного участка	—
2.	Площадь земельного участка ± величина погрешности определения(вычисления) площади (**Р ± ΔР**), **м²**	500±8
3.	Формула, примененная для вычисления предельной погрешности определения площади земельного участка, с подставленными значениями и итоговые (вычисленные) значения (**ΔР**), м2	$\Delta P = 3,5 \cdot M_t \cdot \sqrt{P_{док}} = 3,5 \cdot 0,10 \cdot \sqrt{500} = 8$
4.	Площадь земельного участка согласно сведениям Единого государственного реестра недвижимости (**Ркад**), **м²**	500
5.	Оценка расхождения **Р** и **Ркад (Р – Ркад), м²**	0
6.	Предельный минимальный и максимальный размеры земельного участка (**Рмин и Рмакс), м²**	—
7.	Кадастровый или иной государственный учетный номер (инвентарный) здания, сооружения, объекта незавершенного строительства, расположенного на земельном участке	—

КАРТА-ПЛАН ТЕРРИТОРИИ

Сведения об уточняемых земельных участках, необходимые для исправления реестровых ошибок в сведениях о местоположении их границ

1	2	3
8.	Вид (виды) разрешенного использования	Для размещения дачных домов и садовых домов
8.1.	Дополнительные сведения об использовании земельного участка	—
9.	Сведения о земельных участках (землях общего пользования, территории общего пользования), посредством которых обеспечивается доступ	—
10.	Иные сведения	—

4. Пояснения к сведениям об уточняемом земельном участке с кадастровым номером 05:44:000036:546 :

1.	—

1. Сведения о характерных точках границ уточняемого земельного участка с кадастровым номером 05:44:000036:547

Система координат МСК-05 **Зона № 1**

Обозначение характерных точек границ	Координаты, м				Метод определения координат	Формулы, примененные для расчета средней квадратической погрешности определения координат характерных точек границ (M_t), с подставленными в такие формулы значениями и итоговые (вычисленные) значения M_t, м	Описание закрепления точки
	содержатся в Едином государственном реестре недвижимости		определены в результате выполнения комплексных кадастровых работ				
	X	Y	X	Y			
1	2	3	4	5	6	7	8
н849У	—	—	197958,21	317410,62	Метод спутниковых геодезических измерений (определений)	$M_t = \sqrt{\frac{\Delta^2}{n}}$	—
н848У	—	—	197974,42	317430,94	Метод спутниковых геодезических измерений (определений)	$M_t = \sqrt{\frac{\Delta^2}{n}}$	—
н850У	—	—	197960,94	317441,80	Метод спутниковых геодезических измерений (определений)	$M_t = \sqrt{\frac{\Delta^2}{n}}$	—

КАРТА-ПЛАН ТЕРРИТОРИИ

Сведения об уточняемых земельных участках, необходимые для исправления реестровых ошибок в сведениях о местоположении их границ

н851У	—	—	197944,75	317421,52	Метод спутниковых геодезических измерений (определений)	$M_t = \sqrt{\frac{\Delta^2}{n}}$	—
421	197958,84	317411,57	—	—	Метод спутниковых геодезических измерений (определений)	$M_t = \sqrt{\frac{\Delta^2}{n}}$	—
420	197975,05	317431,89	—	—	Метод спутниковых геодезических измерений (определений)	$M_t = \sqrt{\frac{\Delta^2}{n}}$	—
181	197961,57	317442,75	—	—	Метод спутниковых геодезических измерений (определений)	$M_t = \sqrt{\frac{\Delta^2}{n}}$	—
180	197945,38	317422,47	—	—	Метод спутниковых геодезических измерений (определений)	$M_t = \sqrt{\frac{\Delta^2}{n}}$	—
н849У	—	—	197958,21	317410,62	Метод спутниковых геодезических измерений (определений)	$M_t = \sqrt{\frac{\Delta^2}{n}}$	—

2. Сведения о частях границ уточняемого земельного участка с кадастровым номером 05:44:000036:547

Обозначение части границ		Горизонтальное проложение (S), м	Описание прохождения части границ	Сведения о согласовании местоположения границ(согласовано/спорное)
от т.	до т.			
1	2	3	4	5
н849У	н848У	25,99	—	согласовано
н848У	н850У	17,31	—	согласовано
н850У	н851У	25,95	—	согласовано
н851У	н849У	17,32	—	согласовано

КАРТА-ПЛАН ТЕРРИТОРИИ

Сведения об уточняемых земельных участках, необходимые для исправления реестровых ошибок в сведениях о местоположении их границ

3. Характеристики уточняемого земельного участка с кадастровым номером 05:44:000036:547

№ п/п	Наименование характеристик земельного участка	Значение характеристики
1	2	3
1.	Сведения об адресе земельного участка	Российская Федерация, Республика Дагестан, г.о. город Буйнакск, г Буйнакск, ул Дубовая, з/у 1
1.1.	Сведения об ином месте нахождения земельного участка, не являющегося объектом адресации, в структурированном виде	—
1.2.	Дополнительные сведения о месте нахождения земельного участка	—
2.	Площадь земельного участка ± величина погрешности определения(вычисления) площади (**Р ± ΔР**), **м^2**	450±7
3.	Формула, примененная для вычисления предельной погрешности определения площади земельного участка, с подставленными значениями и итоговые (вычисленные) значения (**ΔР**), м2	$\Delta P = 3{,}5 \cdot M_t \cdot \sqrt{P_{док}} = 3{,}5 \cdot 0{,}10 \cdot \sqrt{450} = 7$
4.	Площадь земельного участка согласно сведениям Единого государственного реестра недвижимости (**Ркад**), **м^2**	450
5.	Оценка расхождения **Р** и **Ркад (Р – Ркад), м^2**	0
6.	Предельный минимальный и максимальный размеры земельного участка (**Рмин и Рмакс), м^2**	—
7.	Кадастровый или иной государственный учетный номер (инвентарный) здания, сооружения, объекта незавершенного строительства, расположенного на земельном участке	05:44:000036:640
8.	Вид (виды) разрешенного использования	Для размещения дачных домов и садовых домов
8.1.	Дополнительные сведения об использовании земельного участка	—
9.	Сведения о земельных участках (землях общего пользования, территории общего пользования), посредством которых обеспечивается доступ	—
10.	Иные сведения	—

4. Пояснения к сведениям об уточняемом земельном участке с кадастровым номером 05:44:000036:547 :

1.	—

1. Сведения о характерных точках границ уточняемого земельного участка с кадастровым номером 05:44:000036:548

Система координат МСК-05 **Зона №** 1

КАРТА-ПЛАН ТЕРРИТОРИИ

Сведения об уточняемых земельных участках, необходимые для исправления реестровых ошибок в сведениях о местоположении их границ

Обозначение характерных точек границ	Координаты, м				Метод определения координат	Формулы, примененные для расчета средней квадратической погрешности определения координат характерных точек границ (M_t), с подставленными в такие формулы значениями и итоговые (вычисленные) значения M_t, м	Описание закрепления точки
	содержатся в Едином государственном реестре недвижимости		определены в результате выполнения комплексных кадастровых работ				
	X	Y	X	Y			
1	2	3	4	5	6	7	8
н852У	—	—	197941,99	317390,29	Метод спутниковых геодезических измерений (определений)	$M_t = \sqrt{\frac{\Delta^2}{n}}$	—
н849У	—	—	197958,21	317410,62	Метод спутниковых геодезических измерений (определений)	$M_t = \sqrt{\frac{\Delta^2}{n}}$	—
н851У	—	—	197944,75	317421,52	Метод спутниковых геодезических измерений (определений)	$M_t = \sqrt{\frac{\Delta^2}{n}}$	—
н681У	—	—	197928,51	317401,16	Метод спутниковых геодезических измерений (определений)	$M_t = \sqrt{\frac{\Delta^2}{n}}$	—
426	197942,62	317391,24	—	—	Метод спутниковых геодезических измерений (определений)	$M_t = \sqrt{\frac{\Delta^2}{n}}$	—
421	197958,84	317411,57	—	—	Метод спутниковых геодезических измерений (определений)	$M_t = \sqrt{\frac{\Delta^2}{n}}$	—

КАРТА-ПЛАН ТЕРРИТОРИИ

Сведения об уточняемых земельных участках, необходимые для исправления реестровых ошибок в сведениях о местоположении их границ

180	197945,38	317422,47	—	—	Метод спутниковых геодезических измерений (определений)	$M_t = \sqrt{\frac{\Delta^2}{n}}$	—
186	197929,14	317402,11	—	—	Метод спутниковых геодезических измерений (определений)	$M_t = \sqrt{\frac{\Delta^2}{n}}$	—
н852У	—	—	197941,99	317390,29	Метод спутниковых геодезических измерений (определений)	$M_t = \sqrt{\frac{\Delta^2}{n}}$	—

2. Сведения о частях границ уточняемого земельного участка с кадастровым номером 05:44:000036:548

Обозначение части границ		Горизонтальное проложение (S), м	Описание прохождения части границ	Сведения о согласовании местоположения границ(согласовано/спорное)
от т.	до т.			
1	2	3	4	5
н852У	н849У	26,01	—	согласовано
н849У	н851У	17,32	—	согласовано
н851У	н681У	26,04	—	согласовано
н681У	н852У	17,32	—	согласовано

3. Характеристики уточняемого земельного участка с кадастровым номером 05:44:000036:548

№ п/п	Наименование характеристик земельного участка	Значение характеристики
1	2	3
1.	Сведения об адресе земельного участка	—
1.1.	Сведения об ином месте нахождения земельного участка, не являющегося объектом адресации, в структурированном виде	Республика Дагестан, г Буйнакск, мкр "Садовый", уч 51
1.2.	Дополнительные сведения о месте нахождения земельного участка	—
2.	Площадь земельного участка ± величина погрешности определения(вычисления) площади (**Р ± ΔР**), **м^2**	451±7
3.	Формула, примененная для вычисления предельной погрешности определения площади земельного участка, с подставленными значениями и итоговые (вычисленные) значения (**ΔР**), м2	$\Delta P = 3{,}5 \cdot M_t \cdot \sqrt{P_{док}} = 3{,}5 \cdot 0{,}10 \cdot \sqrt{451} = 7$
4.	Площадь земельного участка согласно сведениям Единого	451

КАРТА-ПЛАН ТЕРРИТОРИИ

Сведения об уточняемых земельных участках, необходимые для исправления реестровых ошибок в сведениях о местоположении их границ

1	2	3
	государственного реестра недвижимости (**Ркад**), **м²**	
5.	Оценка расхождения **Р** и **Ркад (Р – Ркад), м²**	0
6.	Предельный минимальный и максимальный размеры земельного участка (**Рмин и Рмакс), м²**	—
7.	Кадастровый или иной государственный учетный номер (инвентарный) здания, сооружения, объекта незавершенного строительства, расположенного на земельном участке	—
8.	Вид (виды) разрешенного использования	Для размещения дачных домов и садовых домов
8.1.	Дополнительные сведения об использовании земельного участка	—
9.	Сведения о земельных участках (землях общего пользования, территории общего пользования), посредством которых обеспечивается доступ	—
10.	Иные сведения	—

4. Пояснения к сведениям об уточняемом земельном участке с кадастровым номером 05:44:000036:548 :

1.	—

1. Сведения о характерных точках границ уточняемого земельного участка с кадастровым номером 05:44:000036:549

Система координат МСК-05 **Зона № 1**

Обозначение характерных точек границ	Координаты, м				Метод определения координат	Формулы, примененные для расчета средней квадратической погрешности определения координат характерных точек границ (M_t), с подставленными в такие формулы значениями и итоговые (вычисленные) значения M_t, м	Описание закрепления точки
	содержатся в Едином государственном реестре недвижимости		определены в результате выполнения комплексных кадастровых работ				
	X	Y	X	Y			
1	2	3	4	5	6	7	8
н868У	—	—	197956,97	317378,23	Метод спутниковых геодезических измерений (определений)	$M_t = \sqrt{\frac{\Delta^2}{n}}$	—
н846У	—	—	197973,18	317398,55	Метод спутниковых геодезических измерений	$M_t = \sqrt{\frac{\Delta^2}{n}}$	—

КАРТА-ПЛАН ТЕРРИТОРИИ

Сведения об уточняемых земельных участках, необходимые для исправления реестровых ошибок в сведениях о местоположении их границ

					(определений)		
н849У	—	—	197958,21	317410,62	Метод спутниковых геодезических измерений (определений)	$M_t = \sqrt{\frac{\Delta^2}{n}}$	—
н852У	—	—	197941,99	317390,29	Метод спутниковых геодезических измерений (определений)	$M_t = \sqrt{\frac{\Delta^2}{n}}$	—
427	197957,60	317379,18	—	—	Метод спутниковых геодезических измерений (определений)	$M_t = \sqrt{\frac{\Delta^2}{n}}$	—
413	197973,81	317399,50	—	—	Метод спутниковых геодезических измерений (определений)	$M_t = \sqrt{\frac{\Delta^2}{n}}$	—
421	197958,84	317411,57	—	—	Метод спутниковых геодезических измерений (определений)	$M_t = \sqrt{\frac{\Delta^2}{n}}$	—
426	197942,62	317391,24	—	—	Метод спутниковых геодезических измерений (определений)	$M_t = \sqrt{\frac{\Delta^2}{n}}$	—
н868У	—	—	197956,97	317378,23	Метод спутниковых геодезических измерений (определений)	$M_t = \sqrt{\frac{\Delta^2}{n}}$	—

2. Сведения о частях границ уточняемого земельного участка с кадастровым номером 05:44:000036:549

Обозначение части границ		Горизонтальное проложение (S), м	Описание прохождения части границ	Сведения о согласовании местоположения границ(согласовано/спорное)
от т.	до т.			

КАРТА-ПЛАН ТЕРРИТОРИИ

Сведения об уточняемых земельных участках, необходимые для исправления реестровых ошибок в сведениях о местоположении их границ

1	2	3	4	5
н868У	н846У	25,99	—	согласовано
н846У	н849У	19,23	—	согласовано
н849У	н852У	26,01	—	согласовано
н852У	н868У	19,23	—	согласовано

3. Характеристики уточняемого земельного участка с кадастровым номером 05:44:000036:549

№ п/п	Наименование характеристик земельного участка	Значение характеристики
1	2	3
1.	Сведения об адресе земельного участка	—
1.1.	Сведения об ином месте нахождения земельного участка, не являющегося объектом адресации, в структурированном виде	Республика Дагестан, г Буйнакск, мкр "Садовый", уч 52
1.2.	Дополнительные сведения о месте нахождения земельного участка	—
2.	Площадь земельного участка ± величина погрешности определения(вычисления) площади (**Р ± ΔР**), **м^2**	500±8
3.	Формула, примененная для вычисления предельной погрешности определения площади земельного участка, с подставленными значениями и итоговые (вычисленные) значения (**ΔР**), м2	$\Delta P = 3{,}5 \cdot M_t \cdot \sqrt{P_{док}} = 3{,}5 \cdot 0{,}10 \cdot \sqrt{500} = 8$
4.	Площадь земельного участка согласно сведениям Единого государственного реестра недвижимости (**Ркад**), **м^2**	500
5.	Оценка расхождения **Р** и **Ркад (Р – Ркад), м^2**	0
6.	Предельный минимальный и максимальный размеры земельного участка (**Рмин и Рмакс), м^2**	—
7.	Кадастровый или иной государственный учетный номер (инвентарный) здания, сооружения, объекта незавершенного строительства, расположенного на земельном участке	—
8.	Вид (виды) разрешенного использования	Для индивидуального жилищного строительства
8.1.	Дополнительные сведения об использовании земельного участка	—
9.	Сведения о земельных участках (землях общего пользования, территории общего пользования), посредством которых обеспечивается доступ	—
10.	Иные сведения	—

4. Пояснения к сведениям об уточняемом земельном участке с кадастровым номером 05:44:000036:549 :

1.	—

КАРТА-ПЛАН ТЕРРИТОРИИ

Сведения об уточняемых земельных участках, необходимые для исправления реестровых ошибок в сведениях о местоположении их границ

1. Сведения о характерных точках границ уточняемого земельного участка с кадастровым номером 05:44:000036:550

Система координат МСК-05 **Зона № 1**

Обозначение характерных точек границ	Координаты, м				Метод определения координат	Формулы, примененные для расчета средней квадратической погрешности определения координат характерных точек границ (M_t), с подставленными в такие формулы значениями и итоговые (вычисленные) значения M_t, м	Описание закрепления точки
	содержатся в Едином государственном реестре недвижимости		определены в результате выполнения комплексных кадастровых работ				
	X	Y	X	Y			
1	2	3	4	5	6	7	8
н867У	—	—	197971,94	317366,17	Метод спутниковых геодезических измерений (определений)	$M_t = \sqrt{\frac{\Delta^2}{n}}$	—
н894У	—	—	197988,16	317386,49	Метод спутниковых геодезических измерений (определений)	$M_t = \sqrt{\frac{\Delta^2}{n}}$	—
н846У	—	—	197973,18	317398,55	Метод спутниковых геодезических измерений (определений)	$M_t = \sqrt{\frac{\Delta^2}{n}}$	—
н868У	—	—	197956,97	317378,23	Метод спутниковых геодезических измерений (определений)	$M_t = \sqrt{\frac{\Delta^2}{n}}$	—
429	197972,57	317367,12	—	—	Метод спутниковых геодезических измерений (определений)	$M_t = \sqrt{\frac{\Delta^2}{n}}$	—
410	197988,79	317387,44	—	—	Метод спутниковых геодезических измерений	$M_t = \sqrt{\frac{\Delta^2}{n}}$	—

КАРТА-ПЛАН ТЕРРИТОРИИ

Сведения об уточняемых земельных участках, необходимые для исправления реестровых ошибок в сведениях о местоположении их границ

					(определений)		
413	197973,81	317399,50	—	—	Метод спутниковых геодезических измерений (определений)	$M_t = \sqrt{\frac{\Delta^2}{n}}$	—
427	197957,60	317379,18	—	—	Метод спутниковых геодезических измерений (определений)	$M_t = \sqrt{\frac{\Delta^2}{n}}$	—
н867У	—	—	197971,94	317366,17	Метод спутниковых геодезических измерений (определений)	$M_t = \sqrt{\frac{\Delta^2}{n}}$	—

2. Сведения о частях границ уточняемого земельного участка с кадастровым номером 05:44:000036:550

Обозначение части границ		Горизонтальное проложение (S), м	Описание прохождения части границ	Сведения о согласовании местоположения границ(согласовано/спорное)
от т.	до т.			
1	2	3	4	5
н867У	н894У	26,00	—	согласовано
н894У	н846У	19,23	—	согласовано
н846У	н868У	25,99	—	согласовано
н868У	н867У	19,22	—	согласовано

3. Характеристики уточняемого земельного участка с кадастровым номером 05:44:000036:550

№ п/п	Наименование характеристик земельного участка	Значение характеристики
1	2	3
1.	Сведения об адресе земельного участка	—
1.1.	Сведения об ином месте нахождения земельного участка, не являющегося объектом адресации, в структурированном виде	Республика Дагестан, г Буйнакск, мкр "Садовый", уч 53
1.2.	Дополнительные сведения о месте нахождения земельного участка	—
2.	Площадь земельного участка ± величина погрешности определения(вычисления) площади (**Р ± ΔР**), **м²**	500±8
3.	Формула, примененная для вычисления предельной погрешности определения площади земельного участка, с подставленными значениями и итоговые (вычисленные) значения (**ΔР**), м2	$\Delta P = 3{,}5 \cdot M_t \cdot \sqrt{P_{док}} = 3{,}5 \cdot 0{,}10 \cdot \sqrt{500} = 8$

КАРТА-ПЛАН ТЕРРИТОРИИ

Сведения об уточняемых земельных участках, необходимые для исправления реестровых ошибок в сведениях о местоположении их границ

1	2	3
4.	Площадь земельного участка согласно сведениям Единого государственного реестра недвижимости (**Ркад**), **м^2**	500
5.	Оценка расхождения **Р** и **Ркад (Р – Ркад), м^2**	0
6.	Предельный минимальный и максимальный размеры земельного участка (**Рмин и Рмакс), м^2**	—
7.	Кадастровый или иной государственный учетный номер (инвентарный) здания, сооружения, объекта незавершенного строительства, расположенного на земельном участке	—
8.	Вид (виды) разрешенного использования	Для индивидуального жилищного строительства
8.1.	Дополнительные сведения об использовании земельного участка	—
9.	Сведения о земельных участках (землях общего пользования, территории общего пользования), посредством которых обеспечивается доступ	—
10.	Иные сведения	—

4. Пояснения к сведениям об уточняемом земельном участке с кадастровым номером 05:44:000036:550 :

1.	—

1. Сведения о характерных точках границ уточняемого земельного участка с кадастровым номером 05:44:000036:551

Система координат МСК-05 **Зона №** 1

Обозначение характерных точек границ	Координаты, м				Метод определения координат	Формулы, примененные для расчета средней квадратической погрешности определения координат характерных точек границ (M_t), с подставленными в такие формулы значениями и итоговые (вычисленные) значения M_t, м	Описание закрепления точки
	содержатся в Едином государственном реестре недвижимости		определены в результате выполнения комплексных кадастровых работ				
	X	Y	X	Y			
1	2	3	4	5	6	7	8
н866У	—	—	197986,92	317354,11	Метод спутниковых геодезических измерений (определений)	$M_t = \sqrt{\frac{\Delta^2}{n}}$	—

КАРТА-ПЛАН ТЕРРИТОРИИ

Сведения об уточняемых земельных участках, необходимые для исправления реестровых ошибок в сведениях о местоположении их границ

н725У	—	—	198003,14	317374,43	Метод спутниковых геодезических измерений (определений)	$M_t = \sqrt{\frac{\Delta^2}{n}}$	—
н894У	—	—	197988,16	317386,49	Метод спутниковых геодезических измерений (определений)	$M_t = \sqrt{\frac{\Delta^2}{n}}$	—
н867У	—	—	197971,94	317366,17	Метод спутниковых геодезических измерений (определений)	$M_t = \sqrt{\frac{\Delta^2}{n}}$	—
428	197987,55	317355,06	—	—	Метод спутниковых геодезических измерений (определений)	$M_t = \sqrt{\frac{\Delta^2}{n}}$	—
409	198003,77	317375,38	—	—	Метод спутниковых геодезических измерений (определений)	$M_t = \sqrt{\frac{\Delta^2}{n}}$	—
410	197988,79	317387,44	—	—	Метод спутниковых геодезических измерений (определений)	$M_t = \sqrt{\frac{\Delta^2}{n}}$	—
429	197972,57	317367,12	—	—	Метод спутниковых геодезических измерений (определений)	$M_t = \sqrt{\frac{\Delta^2}{n}}$	—
н866У	—	—	197986,92	317354,11	Метод спутниковых геодезических измерений (определений)	$M_t = \sqrt{\frac{\Delta^2}{n}}$	—

КАРТА-ПЛАН ТЕРРИТОРИИ

Сведения об уточняемых земельных участках, необходимые для исправления реестровых ошибок в сведениях о местоположении их границ

2. Сведения о частях границ уточняемого земельного участка с кадастровым номером 05:44:000036:551

Обозначение части границ		Горизонтальное проложение (S), м	Описание прохождения части границ	Сведения о согласовании местоположения границ(согласовано/спорное)
от т.	до т.			
1	2	3	4	5
н866У	н725У	26,00	—	согласовано
н725У	н894У	19,23	—	согласовано
н894У	н867У	26,00	—	согласовано
н867У	н866У	19,23	—	согласовано

3. Характеристики уточняемого земельного участка с кадастровым номером 05:44:000036:551

№ п/п	Наименование характеристик земельного участка	Значение характеристики
1	2	3
1.	Сведения об адресе земельного участка	—
1.1.	Сведения об ином месте нахождения земельного участка, не являющегося объектом адресации, в структурированном виде	Республика Дагестан, г Буйнакск, мкр "Садовый", уч 54
1.2.	Дополнительные сведения о месте нахождения земельного участка	—
2.	Площадь земельного участка ± величина погрешности определения(вычисления) площади (**Р ± ΔР**), **м^2**	500±8
3.	Формула, примененная для вычисления предельной погрешности определения площади земельного участка, с подставленными значениями и итоговые (вычисленные) значения (**ΔР**), м2	$\Delta P = 3,5 \cdot M_t \cdot \sqrt{P_{док}} = 3,5 \cdot 0,10 \cdot \sqrt{500} = 8$
4.	Площадь земельного участка согласно сведениям Единого государственного реестра недвижимости (**Ркад**), **м^2**	500
5.	Оценка расхождения **Р** и **Ркад (Р – Ркад), м^2**	0
6.	Предельный минимальный и максимальный размеры земельного участка (**Рмин и Рмакс), м^2**	—
7.	Кадастровый или иной государственный учетный номер (инвентарный) здания, сооружения, объекта незавершенного строительства, расположенного на земельном участке	—
8.	Вид (виды) разрешенного использования	Для размещения дачных домов и садовых домов
8.1.	Дополнительные сведения об использовании земельного участка	—
9.	Сведения о земельных участках (землях общего пользования, территории общего пользования), посредством которых обеспечивается доступ	—

КАРТА-ПЛАН ТЕРРИТОРИИ

Сведения об уточняемых земельных участках, необходимые для исправления реестровых ошибок в сведениях о местоположении их границ

1	2	3
10.	Иные сведения	—

4. Пояснения к сведениям об уточняемом земельном участке с кадастровым номером 05:44:000036:551 :

1.	—

1. Сведения о характерных точках границ уточняемого земельного участка с кадастровым номером 05:44:000036:552

Система координат МСК-05 **Зона № 1**

Обозначение характерных точек границ	Координаты, м				Метод определения координат	Формулы, примененные для расчета средней квадратической погрешности определения координат характерных точек границ (M_t), с подставленными в такие формулы значениями и итоговые (вычисленные) значения M_t, м	Описание закрепления точки
	содержатся в Едином государственном реестре недвижимости		определены в результате выполнения комплексных кадастровых работ				
	X	Y	X	Y			
1	2	3	4	5	6	7	8
н865У	—	—	198001,90	317342,05	Метод спутниковых геодезических измерений (определений)	$M_t = \sqrt{\frac{\Delta^2}{n}}$	—
н723У	—	—	198018,11	317362,36	Метод спутниковых геодезических измерений (определений)	$M_t = \sqrt{\frac{\Delta^2}{n}}$	—
н725У	—	—	198003,14	317374,43	Метод спутниковых геодезических измерений (определений)	$M_t = \sqrt{\frac{\Delta^2}{n}}$	—
н866У	—	—	197986,92	317354,11	Метод спутниковых геодезических измерений (определений)	$M_t = \sqrt{\frac{\Delta^2}{n}}$	—

КАРТА-ПЛАН ТЕРРИТОРИИ

Сведения об уточняемых земельных участках, необходимые для исправления реестровых ошибок в сведениях о местоположении их границ

432	198002,53	317343,00	—	—	Метод спутниковых геодезических измерений (определений)	$M_t = \sqrt{\frac{\Delta^2}{n}}$	—
407	198018,74	317363,31	—	—	Метод спутниковых геодезических измерений (определений)	$M_t = \sqrt{\frac{\Delta^2}{n}}$	—
409	198003,77	317375,38	—	—	Метод спутниковых геодезических измерений (определений)	$M_t = \sqrt{\frac{\Delta^2}{n}}$	—
428	197987,55	317355,06	—	—	Метод спутниковых геодезических измерений (определений)	$M_t = \sqrt{\frac{\Delta^2}{n}}$	—
н865У	—	—	198001,90	317342,05	Метод спутниковых геодезических измерений (определений)	$M_t = \sqrt{\frac{\Delta^2}{n}}$	—

2. Сведения о частях границ уточняемого земельного участка с кадастровым номером 05:44:000036:552

Обозначение части границ		Горизонтальное проложение (S), м	Описание прохождения части границ	Сведения о согласовании местоположения границ(согласовано/спорное)
от т.	до т.			
1	2	3	4	5
н865У	н723У	25,99	—	согласовано
н723У	н725У	19,23	—	согласовано
н725У	н866У	26,00	—	согласовано
н866У	н865У	19,23	—	согласовано

3. Характеристики уточняемого земельного участка с кадастровым номером 05:44:000036:552

№ п/п	Наименование характеристик земельного участка	Значение характеристики
1	2	3
1.	Сведения об адресе земельного участка	—
1.1.	Сведения об ином месте нахождения земельного участка, не являющегося	Республика Дагестан, г Буйнакск, мкр "Садовый", уч 55

КАРТА-ПЛАН ТЕРРИТОРИИ

Сведения об уточняемых земельных участках, необходимые для исправления реестровых ошибок в сведениях о местоположении их границ

1	2	3
	объектом адресации, в структурированном виде	
1.2.	Дополнительные сведения о месте нахождения земельного участка	—
2.	Площадь земельного участка ± величина погрешности определения(вычисления) площади (**Р ± ΔР**), **м²**	500±8
3.	Формула, примененная для вычисления предельной погрешности определения площади земельного участка, с подставленными значениями и итоговые (вычисленные) значения (**ΔР**), м2	$\Delta P = 3{,}5 \cdot M_t \cdot \sqrt{P_{док}} = 3{,}5 \cdot 0{,}10 \cdot \sqrt{500} = 8$
4.	Площадь земельного участка согласно сведениям Единого государственного реестра недвижимости (**Ркад**), **м²**	500
5.	Оценка расхождения **Р** и **Ркад (Р – Ркад), м²**	0
6.	Предельный минимальный и максимальный размеры земельного участка (**Рмин и Рмакс), м²**	—
7.	Кадастровый или иной государственный учетный номер (инвентарный) здания, сооружения, объекта незавершенного строительства, расположенного на земельном участке	—
8.	Вид (виды) разрешенного использования	Для индивидуального жилищного строительства.
8.1.	Дополнительные сведения об использовании земельного участка	—
9.	Сведения о земельных участках (землях общего пользования, территории общего пользования), посредством которых обеспечивается доступ	—
10.	Иные сведения	—

4. Пояснения к сведениям об уточняемом земельном участке с кадастровым номером 05:44:000036:552 :

1.	—

1. Сведения о характерных точках границ уточняемого земельного участка с кадастровым номером 05:44:000036:553

Система координат МСК-05 **Зона №** 1

Обозначение характерных точек границ	Координаты, м				Метод определения координат	Формулы, примененные для расчета средней квадратической погрешности определения координат характерных точек границ (M_t), с подставленными в такие формулы значениями и итоговые (вычисленные) значения M_t, м	Описание закрепления точки
	содержатся в Едином государственном реестре недвижимости		определены в результате выполнения комплексных кадастровых работ				
	X	Y	X	Y			

КАРТА-ПЛАН ТЕРРИТОРИИ

Сведения об уточняемых земельных участках, необходимые для исправления реестровых ошибок в сведениях о местоположении их границ

1	2	3	4	5	6	7	8
н672У	—	—	198016,88	317329,99	Метод спутниковых геодезических измерений (определений)	$M_t = \sqrt{\frac{\Delta^2}{n}}$	—
н671У	—	—	198033,09	317350,30	Метод спутниковых геодезических измерений (определений)	$M_t = \sqrt{\frac{\Delta^2}{n}}$	—
н723У	—	—	198018,11	317362,36	Метод спутниковых геодезических измерений (определений)	$M_t = \sqrt{\frac{\Delta^2}{n}}$	—
н865У	—	—	198001,90	317342,05	Метод спутниковых геодезических измерений (определений)	$M_t = \sqrt{\frac{\Delta^2}{n}}$	—
431	198017,51	317330,94	—	—	Метод спутниковых геодезических измерений (определений)	$M_t = \sqrt{\frac{\Delta^2}{n}}$	—
405	198033,72	317351,25	—	—	Метод спутниковых геодезических измерений (определений)	$M_t = \sqrt{\frac{\Delta^2}{n}}$	—
407	198018,74	317363,31	—	—	Метод спутниковых геодезических измерений (определений)	$M_t = \sqrt{\frac{\Delta^2}{n}}$	—
432	198002,53	317343,00	—	—	Метод спутниковых геодезических измерений (определений)	$M_t = \sqrt{\frac{\Delta^2}{n}}$	—

КАРТА-ПЛАН ТЕРРИТОРИИ

Сведения об уточняемых земельных участках, необходимые для исправления реестровых ошибок в сведениях о местоположении их границ

н672У	—	—	198016,88	317329,99	Метод спутниковых геодезических измерений (определений)	$M_t = \sqrt{\frac{\Delta^2}{n}}$	—

2. Сведения о частях границ уточняемого земельного участка с кадастровым номером 05:44:000036:553

Обозначение части границ		Горизонтальное проложение (S), м	Описание прохождения части границ	Сведения о согласовании местоположения границ(согласовано/спорное)
от т.	до т.			
1	2	3	4	5
н672У	н671У	25,99	—	согласовано
н671У	н723У	19,23	—	согласовано
н723У	н865У	25,99	—	согласовано
н865У	н672У	19,23	—	согласовано

3. Характеристики уточняемого земельного участка с кадастровым номером 05:44:000036:553

№ п/п	Наименование характеристик земельного участка	Значение характеристики
1	2	3
1.	Сведения об адресе земельного участка	Республика Дагестан, г. Буйнакск, мкр "Садовый", уч. 56
1.1.	Сведения об ином месте нахождения земельного участка, не являющегося объектом адресации, в структурированном виде	—
1.2.	Дополнительные сведения о месте нахождения земельного участка	—
2.	Площадь земельного участка ± величина погрешности определения(вычисления) площади (**Р ± ΔР**), **м²**	500±8
3.	Формула, примененная для вычисления предельной погрешности определения площади земельного участка, с подставленными значениями и итоговые (вычисленные) значения (**ΔР**), м2	$\Delta P = 3,5 \cdot M_t \cdot \sqrt{P_{док}} = 3,5 \cdot 0,10 \cdot \sqrt{500} = 8$
4.	Площадь земельного участка согласно сведениям Единого государственного реестра недвижимости (**Ркад**), **м²**	500
5.	Оценка расхождения **Р** и **Ркад (Р – Ркад), м²**	0
6.	Предельный минимальный и максимальный размеры земельного участка (**Рмин и Рмакс), м²**	—
7.	Кадастровый или иной государственный учетный номер (инвентарный) здания, сооружения, объекта незавершенного строительства, расположенного на земельном участке	—

КАРТА-ПЛАН ТЕРРИТОРИИ

Сведения об уточняемых земельных участках, необходимые для исправления реестровых ошибок в сведениях о местоположении их границ

1	2	3
8.	Вид (виды) разрешенного использования	Для размещения дачных домов и садовых домов
8.1.	Дополнительные сведения об использовании земельного участка	—
9.	Сведения о земельных участках (землях общего пользования, территории общего пользования), посредством которых обеспечивается доступ	—
10.	Иные сведения	—

4. Пояснения к сведениям об уточняемом земельном участке с кадастровым номером 05:44:000036:553 :

1.	—

1. Сведения о характерных точках границ уточняемого земельного участка с кадастровым номером 05:44:000036:554

Система координат МСК-05 **Зона № 1**

Обозначение характерных точек границ	Координаты, м				Метод определения координат	Формулы, примененные для расчета средней квадратической погрешности определения координат характерных точек границ (M_t), с подставленными в такие формулы значениями и итоговые (вычисленные) значения M_t, м	Описание закрепления точки
	содержатся в Едином государственном реестре недвижимости		определены в результате выполнения комплексных кадастровых работ				
	X	Y	X	Y			
1	2	3	4	5	6	7	8
н669У	—	—	198031,85	317317,92	Метод спутниковых геодезических измерений (определений)	$M_t = \sqrt{\frac{\Delta^2}{n}}$	—
н670У	—	—	198048,07	317338,24	Метод спутниковых геодезических измерений (определений)	$M_t = \sqrt{\frac{\Delta^2}{n}}$	—
н671У	—	—	198033,09	317350,30	Метод спутниковых геодезических измерений (определений)	$M_t = \sqrt{\frac{\Delta^2}{n}}$	—

КАРТА-ПЛАН ТЕРРИТОРИИ

Сведения об уточняемых земельных участках, необходимые для исправления реестровых ошибок в сведениях о местоположении их границ

н672У	—	—	198016,88	317329,99	Метод спутниковых геодезических измерений (определений)	$M_t = \sqrt{\frac{\Delta^2}{n}}$	—
430	198032,48	317318,87	—	—	Метод спутниковых геодезических измерений (определений)	$M_t = \sqrt{\frac{\Delta^2}{n}}$	—
402	198048,70	317339,19	—	—	Метод спутниковых геодезических измерений (определений)	$M_t = \sqrt{\frac{\Delta^2}{n}}$	—
405	198033,72	317351,25	—	—	Метод спутниковых геодезических измерений (определений)	$M_t = \sqrt{\frac{\Delta^2}{n}}$	—
431	198017,51	317330,94	—	—	Метод спутниковых геодезических измерений (определений)	$M_t = \sqrt{\frac{\Delta^2}{n}}$	—
н669У	—	—	198031,85	317317,92	Метод спутниковых геодезических измерений (определений)	$M_t = \sqrt{\frac{\Delta^2}{n}}$	—

2. Сведения о частях границ уточняемого земельного участка с кадастровым номером 05:44:000036:554

Обозначение части границ		Горизонтальное проложение (S), м	Описание прохождения части границ	Сведения о согласовании местоположения границ(согласовано/спорное)
от т.	до т.			
1	2	3	4	5
н669У	н670У	26,00	—	согласовано
н670У	н671У	19,23	—	согласовано
н671У	н672У	25,99	—	согласовано
н672У	н669У	19,23	—	согласовано

КАРТА-ПЛАН ТЕРРИТОРИИ

Сведения об уточняемых земельных участках, необходимые для исправления реестровых ошибок в сведениях о местоположении их границ

3. Характеристики уточняемого земельного участка с кадастровым номером 05:44:000036:554

№ п/п	Наименование характеристик земельного участка	Значение характеристики
1	2	3
1.	Сведения об адресе земельного участка	—
1.1.	Сведения об ином месте нахождения земельного участка, не являющегося объектом адресации, в структурированном виде	Республика Дагестан, г Буйнакск, мкр "Садовый", уч 57
1.2.	Дополнительные сведения о месте нахождения земельного участка	—
2.	Площадь земельного участка ± величина погрешности определения(вычисления) площади (**Р ± ΔР**), **м^2**	500±8
3.	Формула, примененная для вычисления предельной погрешности определения площади земельного участка, с подставленными значениями и итоговые (вычисленные) значения (**ΔР**), м2	$\Delta P = 3,5 \cdot M_t \cdot \sqrt{P_{док}} = 3,5 \cdot 0,10 \cdot \sqrt{500} = 8$
4.	Площадь земельного участка согласно сведениям Единого государственного реестра недвижимости (**Ркад**), **м^2**	500
5.	Оценка расхождения **Р** и **Ркад (Р – Ркад), м^2**	0
6.	Предельный минимальный и максимальный размеры земельного участка (**Рмин и Рмакс), м^2**	—
7.	Кадастровый или иной государственный учетный номер (инвентарный) здания, сооружения, объекта незавершенного строительства, расположенного на земельном участке	—
8.	Вид (виды) разрешенного использования	Для индивидуального жилищного строительства
8.1.	Дополнительные сведения об использовании земельного участка	—
9.	Сведения о земельных участках (землях общего пользования, территории общего пользования), посредством которых обеспечивается доступ	—
10.	Иные сведения	—

4. Пояснения к сведениям об уточняемом земельном участке с кадастровым номером 05:44:000036:554 :

1.	—

1. Сведения о характерных точках границ уточняемого земельного участка с кадастровым номером 05:44:000036:555

Система координат МСК-05 **Зона № 1**

КАРТА-ПЛАН ТЕРРИТОРИИ

Сведения об уточняемых земельных участках, необходимые для исправления реестровых ошибок в сведениях о местоположении их границ

Обозначение характерных точек границ	Координаты, м				Метод определения координат	Формулы, примененные для расчета средней квадратической погрешности определения координат характерных точек границ (M_t), с подставленными в такие формулы значениями и итоговые (вычисленные) значения M_t, м	Описание закрепления точки
	содержатся в Едином государственном реестре недвижимости		определены в результате выполнения комплексных кадастровых работ				
	X	Y	X	Y			
1	2	3	4	5	6	7	8
н853У	—	—	198056,04	317298,45	Метод спутниковых геодезических измерений (определений)	$M_t = \sqrt{\frac{\Delta^2}{n}}$	—
н900У	—	—	198072,25	317318,76	Метод спутниковых геодезических измерений (определений)	$M_t = \sqrt{\frac{\Delta^2}{n}}$	—
н855У	—	—	198057,27	317330,82	Метод спутниковых геодезических измерений (определений)	$M_t = \sqrt{\frac{\Delta^2}{n}}$	—
н854У	—	—	198041,06	317310,51	Метод спутниковых геодезических измерений (определений)	$M_t = \sqrt{\frac{\Delta^2}{n}}$	—
436	198056,67	317299,40	—	—	Метод спутниковых геодезических измерений (определений)	$M_t = \sqrt{\frac{\Delta^2}{n}}$	—
435	198072,88	317319,71	—	—	Метод спутниковых геодезических измерений (определений)	$M_t = \sqrt{\frac{\Delta^2}{n}}$	—

КАРТА-ПЛАН ТЕРРИТОРИИ

Сведения об уточняемых земельных участках, необходимые для исправления реестровых ошибок в сведениях о местоположении их границ

447	198057,90	317331,77	—	—	Метод спутниковых геодезических измерений (определений)	$M_t = \sqrt{\frac{\Delta^2}{n}}$	—
448	198041,69	317311,46	—	—	Метод спутниковых геодезических измерений (определений)	$M_t = \sqrt{\frac{\Delta^2}{n}}$	—
н853У	—	—	198056,04	317298,45	Метод спутниковых геодезических измерений (определений)	$M_t = \sqrt{\frac{\Delta^2}{n}}$	—

2. Сведения о частях границ уточняемого земельного участка с кадастровым номером 05:44:000036:555

Обозначение части границ		Горизонтальное проложение (S), м	Описание прохождения части границ	Сведения о согласовании местоположения границ(согласовано/спорное)
от т.	до т.			
1	2	3	4	5
н853У	н900У	25,99	—	согласовано
н900У	н855У	19,23	—	согласовано
н855У	н854У	25,99	—	согласовано
н854У	н853У	19,23	—	согласовано

3. Характеристики уточняемого земельного участка с кадастровым номером 05:44:000036:555

№ п/п	Наименование характеристик земельного участка	Значение характеристики
1	2	3
1.	Сведения об адресе земельного участка	—
1.1.	Сведения об ином месте нахождения земельного участка, не являющегося объектом адресации, в структурированном виде	Республика Дагестан, г Буйнакск, мкр "Садовый", уч 58
1.2.	Дополнительные сведения о месте нахождения земельного участка	—
2.	Площадь земельного участка ± величина погрешности определения(вычисления) площади (**Р ± ΔР**), **м^2**	500±8
3.	Формула, примененная для вычисления предельной погрешности определения площади земельного участка, с подставленными значениями и итоговые (вычисленные) значения (**ΔР**), м2	$\Delta P = 3,5 \cdot M_t \cdot \sqrt{P_{док}} = 3,5 \cdot 0,10 \cdot \sqrt{500} = 8$
4.	Площадь земельного участка согласно сведениям Единого	500

КАРТА-ПЛАН ТЕРРИТОРИИ

Сведения об уточняемых земельных участках, необходимые для исправления реестровых ошибок в сведениях о местоположении их границ

1	2	3
	государственного реестра недвижимости (**Ркад**), **м²**	
5.	Оценка расхождения **Р** и **Ркад (Р – Ркад), м²**	0
6.	Предельный минимальный и максимальный размеры земельного участка (**Рмин и Рмакс), м²**	—
7.	Кадастровый или иной государственный учетный номер (инвентарный) здания, сооружения, объекта незавершенного строительства, расположенного на земельном участке	—
8.	Вид (виды) разрешенного использования	Для размещения дачных домов и садовых домов
8.1.	Дополнительные сведения об использовании земельного участка	—
9.	Сведения о земельных участках (землях общего пользования, территории общего пользования), посредством которых обеспечивается доступ	—
10.	Иные сведения	—

4. Пояснения к сведениям об уточняемом земельном участке с кадастровым номером 05:44:000036:555 :

1.	—

1. Сведения о характерных точках границ уточняемого земельного участка с кадастровым номером 05:44:000036:556

Система координат МСК-05 **Зона № 1**

Обозначение характерных точек границ	Координаты, м				Метод определения координат	Формулы, примененные для расчета средней квадратической погрешности определения координат характерных точек границ (M_t), с подставленными в такие формулы значениями и итоговые (вычисленные) значения M_t, м	Описание закрепления точки
	содержатся в Едином государственном реестре недвижимости		определены в результате выполнения комплексных кадастровых работ				
	X	Y	X	Y			
1	2	3	4	5	6	7	8
н830У	—	—	198071,02	317286,39	Метод спутниковых геодезических измерений (определений)	$M_t = \sqrt{\frac{\Delta^2}{n}}$	—
н829У	—	—	198087,23	317306,70	Метод спутниковых геодезических измерений	$M_t = \sqrt{\frac{\Delta^2}{n}}$	—

КАРТА-ПЛАН ТЕРРИТОРИИ

Сведения об уточняемых земельных участках, необходимые для исправления реестровых ошибок в сведениях о местоположении их границ

					(определений)		
н900У	—	—	198072,25	317318,76	Метод спутниковых геодезических измерений (определений)	$M_t = \sqrt{\frac{\Delta^2}{n}}$	—
н853У	—	—	198056,04	317298,45	Метод спутниковых геодезических измерений (определений)	$M_t = \sqrt{\frac{\Delta^2}{n}}$	—
433	198071,65	317287,34	—	—	Метод спутниковых геодезических измерений (определений)	$M_t = \sqrt{\frac{\Delta^2}{n}}$	—
434	198087,86	317307,65	—	—	Метод спутниковых геодезических измерений (определений)	$M_t = \sqrt{\frac{\Delta^2}{n}}$	—
435	198072,88	317319,71	—	—	Метод спутниковых геодезических измерений (определений)	$M_t = \sqrt{\frac{\Delta^2}{n}}$	—
436	198056,67	317299,40	—	—	Метод спутниковых геодезических измерений (определений)	$M_t = \sqrt{\frac{\Delta^2}{n}}$	—
н830У	—	—	198071,02	317286,39	Метод спутниковых геодезических измерений (определений)	$M_t = \sqrt{\frac{\Delta^2}{n}}$	—

2. Сведения о частях границ уточняемого земельного участка с кадастровым номером 05:44:000036:556

Обозначение части границ		Горизонтальное проложение (S), м	Описание прохождения части границ	Сведения о согласовании местоположения границ(согласовано/спорное)
от т.	до т.			

КАРТА-ПЛАН ТЕРРИТОРИИ

Сведения об уточняемых земельных участках, необходимые для исправления реестровых ошибок в сведениях о местоположении их границ

1	2	3	4	5
н830У	н829У	25,99	—	согласовано
н829У	н900У	19,23	—	согласовано
н900У	н853У	25,99	—	согласовано
н853У	н830У	19,23	—	согласовано

3. Характеристики уточняемого земельного участка с кадастровым номером 05:44:000036:556

№ п/п	Наименование характеристик земельного участка	Значение характеристики
1	2	3
1.	Сведения об адресе земельного участка	—
1.1.	Сведения об ином месте нахождения земельного участка, не являющегося объектом адресации, в структурированном виде	Республика Дагестан, г Буйнакск, мкр "Садовый", уч 59
1.2.	Дополнительные сведения о месте нахождения земельного участка	—
2.	Площадь земельного участка ± величина погрешности определения(вычисления) площади (**Р ± ΔР**), **м^2**	500±8
3.	Формула, примененная для вычисления предельной погрешности определения площади земельного участка, с подставленными значениями и итоговые (вычисленные) значения (**ΔР**), м2	$\Delta P = 3{,}5 \cdot M_t \cdot \sqrt{P_{док}} = 3{,}5 \cdot 0{,}10 \cdot \sqrt{500} = 8$
4.	Площадь земельного участка согласно сведениям Единого государственного реестра недвижимости (**Ркад**), **м^2**	500
5.	Оценка расхождения **Р** и **Ркад (Р – Ркад), м^2**	0
6.	Предельный минимальный и максимальный размеры земельного участка (**Рмин и Рмакс), м^2**	—
7.	Кадастровый или иной государственный учетный номер (инвентарный) здания, сооружения, объекта незавершенного строительства, расположенного на земельном участке	—
8.	Вид (виды) разрешенного использования	Для размещения дачных домов и садовых домов
8.1.	Дополнительные сведения об использовании земельного участка	—
9.	Сведения о земельных участках (землях общего пользования, территории общего пользования), посредством которых обеспечивается доступ	—
10.	Иные сведения	—

4. Пояснения к сведениям об уточняемом земельном участке с кадастровым номером 05:44:000036:556 :

1.	—

КАРТА-ПЛАН ТЕРРИТОРИИ

Сведения об уточняемых земельных участках, необходимые для исправления реестровых ошибок в сведениях о местоположении их границ

1. Сведения о характерных точках границ уточняемого земельного участка с кадастровым номером 05:44:000036:557

Система координат МСК-05 **Зона № 1**

Обозначение характерных точек границ	Координаты, м				Метод определения координат	Формулы, примененные для расчета средней квадратической погрешности определения координат характерных точек границ (M_t), с подставленными в такие формулы значениями и итоговые (вычисленные) значения M_t, м	Описание закрепления точки
	содержатся в Едином государственном реестре недвижимости		определены в результате выполнения комплексных кадастровых работ				
	X	Y	X	Y			
1	2	3	4	5	6	7	8
н789У	—	—	198085,99	317274,32	Метод спутниковых геодезических измерений (определений)	$M_t = \sqrt{\frac{\Delta^2}{n}}$	—
н788У	—	—	198102,20	317294,64	Метод спутниковых геодезических измерений (определений)	$M_t = \sqrt{\frac{\Delta^2}{n}}$	—
н829У	—	—	198087,23	317306,70	Метод спутниковых геодезических измерений (определений)	$M_t = \sqrt{\frac{\Delta^2}{n}}$	—
н830У	—	—	198071,02	317286,39	Метод спутниковых геодезических измерений (определений)	$M_t = \sqrt{\frac{\Delta^2}{n}}$	—
437	198086,62	317275,27	—	—	Метод спутниковых геодезических измерений (определений)	$M_t = \sqrt{\frac{\Delta^2}{n}}$	—
425	198102,83	317295,59	—	—	Метод спутниковых геодезических измерений	$M_t = \sqrt{\frac{\Delta^2}{n}}$	—

КАРТА-ПЛАН ТЕРРИТОРИИ

Сведения об уточняемых земельных участках, необходимые для исправления реестровых ошибок в сведениях о местоположении их границ

					(определений)		
434	198087,86	317307,65	—	—	Метод спутниковых геодезических измерений (определений)	$M_t = \sqrt{\frac{\Delta^2}{n}}$	—
433	198071,65	317287,34	—	—	Метод спутниковых геодезических измерений (определений)	$M_t = \sqrt{\frac{\Delta^2}{n}}$	—
н789У	—	—	198085,99	317274,32	Метод спутниковых геодезических измерений (определений)	$M_t = \sqrt{\frac{\Delta^2}{n}}$	—

2. Сведения о частях границ уточняемого земельного участка с кадастровым номером 05:44:000036:557

Обозначение части границ		Горизонтальное проложение (S), м	Описание прохождения части границ	Сведения о согласовании местоположения границ(согласовано/спорное)
от т.	до т.			
1	2	3	4	5
н789У	н788У	25,99	—	согласовано
н788У	н829У	19,22	—	согласовано
н829У	н830У	25,99	—	согласовано
н830У	н789У	19,23	—	согласовано

3. Характеристики уточняемого земельного участка с кадастровым номером 05:44:000036:557

№ п/п	Наименование характеристик земельного участка	Значение характеристики
1	2	3
1.	Сведения об адресе земельного участка	—
1.1.	Сведения об ином месте нахождения земельного участка, не являющегося объектом адресации, в структурированном виде	Республика Дагестан, г Буйнакск, мкр "Садовый", уч 60
1.2.	Дополнительные сведения о месте нахождения земельного участка	—
2.	Площадь земельного участка ± величина погрешности определения(вычисления) площади (**Р ± ΔР**), **м²**	500±8
3.	Формула, примененная для вычисления предельной погрешности определения площади земельного участка, с подставленными значениями и итоговые (вычисленные) значения (**ΔР**), м2	$\Delta P = 3,5 \cdot M_t \cdot \sqrt{P_{док}} = 3,5 \cdot 0,10 \cdot \sqrt{500} = 8$

КАРТА-ПЛАН ТЕРРИТОРИИ

Сведения об уточняемых земельных участках, необходимые для исправления реестровых ошибок в сведениях о местоположении их границ

1	2	3
4.	Площадь земельного участка согласно сведениям Единого государственного реестра недвижимости (**Ркад**), **м²**	500
5.	Оценка расхождения **Р** и **Ркад (Р – Ркад), м²**	0
6.	Предельный минимальный и максимальный размеры земельного участка (**Рмин и Рмакс), м²**	—
7.	Кадастровый или иной государственный учетный номер (инвентарный) здания, сооружения, объекта незавершенного строительства, расположенного на земельном участке	—
8.	Вид (виды) разрешенного использования	Для размещения дачных домов и садовых домов
8.1.	Дополнительные сведения об использовании земельного участка	—
9.	Сведения о земельных участках (землях общего пользования, территории общего пользования), посредством которых обеспечивается доступ	—
10.	Иные сведения	—

4. Пояснения к сведениям об уточняемом земельном участке с кадастровым номером 05:44:000036:557 :

1.	—

1. Сведения о характерных точках границ уточняемого земельного участка с кадастровым номером 05:44:000036:558

Система координат МСК-05 **Зона №** 1

Обозначение характерных точек границ	Координаты, м				Метод определения координат	Формулы, примененные для расчета средней квадратической погрешности определения координат характерных точек границ (M_t), с подставленными в такие формулы значениями и итоговые (вычисленные) значения M_t, м	Описание закрепления точки
	содержатся в Едином государственном реестре недвижимости		определены в результате выполнения комплексных кадастровых работ				
	X	Y	X	Y			
1	2	3	4	5	6	7	8
н786У	—	—	198100,97	317262,26	Метод спутниковых геодезических измерений (определений)	$M_t = \sqrt{\frac{\Delta^2}{n}}$	—

КАРТА-ПЛАН ТЕРРИТОРИИ

Сведения об уточняемых земельных участках, необходимые для исправления реестровых ошибок в сведениях о местоположении их границ

н787У	—	—	198117,18	317282,57	Метод спутниковых геодезических измерений (определений)	$M_t = \sqrt{\frac{\Delta^2}{n}}$	—
н788У	—	—	198102,20	317294,64	Метод спутниковых геодезических измерений (определений)	$M_t = \sqrt{\frac{\Delta^2}{n}}$	—
н789У	—	—	198085,99	317274,32	Метод спутниковых геодезических измерений (определений)	$M_t = \sqrt{\frac{\Delta^2}{n}}$	—
441	198101,60	317263,21	—	—	Метод спутниковых геодезических измерений (определений)	$M_t = \sqrt{\frac{\Delta^2}{n}}$	—
422	198117,81	317283,52	—	—	Метод спутниковых геодезических измерений (определений)	$M_t = \sqrt{\frac{\Delta^2}{n}}$	—
425	198102,83	317295,59	—	—	Метод спутниковых геодезических измерений (определений)	$M_t = \sqrt{\frac{\Delta^2}{n}}$	—
437	198086,62	317275,27	—	—	Метод спутниковых геодезических измерений (определений)	$M_t = \sqrt{\frac{\Delta^2}{n}}$	—
н786У	—	—	198100,97	317262,26	Метод спутниковых геодезических измерений (определений)	$M_t = \sqrt{\frac{\Delta^2}{n}}$	—

КАРТА-ПЛАН ТЕРРИТОРИИ

Сведения об уточняемых земельных участках, необходимые для исправления реестровых ошибок в сведениях о местоположении их границ

2. Сведения о частях границ уточняемого земельного участка с кадастровым номером 05:44:000036:558

Обозначение части границ		Горизонтальное проложение (S), м	Описание прохождения части границ	Сведения о согласовании местоположения границ(согласовано/спорное)
от т.	до т.			
1	2	3	4	5
н786У	н787У	25,99	—	согласовано
н787У	н788У	19,24	—	согласовано
н788У	н789У	25,99	—	согласовано
н789У	н786У	19,23	—	согласовано

3. Характеристики уточняемого земельного участка с кадастровым номером 05:44:000036:558

№ п/п	Наименование характеристик земельного участка	Значение характеристики
1	2	3
1.	Сведения об адресе земельного участка	—
1.1.	Сведения об ином месте нахождения земельного участка, не являющегося объектом адресации, в структурированном виде	Республика Дагестан, г Буйнакск, мкр "Садовый", уч 61
1.2.	Дополнительные сведения о месте нахождения земельного участка	—
2.	Площадь земельного участка ± величина погрешности определения(вычисления) площади (**Р ± ΔР**), **м^2**	500±8
3.	Формула, примененная для вычисления предельной погрешности определения площади земельного участка, с подставленными значениями и итоговые (вычисленные) значения (**ΔР**), м2	$\Delta P = 3,5 \cdot M_t \cdot \sqrt{P_{док}} = 3,5 \cdot 0,10 \cdot \sqrt{500} = 8$
4.	Площадь земельного участка согласно сведениям Единого государственного реестра недвижимости (**Ркад**), **м^2**	500
5.	Оценка расхождения **Р** и **Ркад (Р – Ркад), м^2**	0
6.	Предельный минимальный и максимальный размеры земельного участка (**Рмин и Рмакс), м^2**	—
7.	Кадастровый или иной государственный учетный номер (инвентарный) здания, сооружения, объекта незавершенного строительства, расположенного на земельном участке	—
8.	Вид (виды) разрешенного использования	Для размещения дачных домов и садовых домов
8.1.	Дополнительные сведения об использовании земельного участка	—
9.	Сведения о земельных участках (землях общего пользования, территории общего пользования), посредством которых обеспечивается доступ	—

КАРТА-ПЛАН ТЕРРИТОРИИ

Сведения об уточняемых земельных участках, необходимые для исправления реестровых ошибок в сведениях о местоположении их границ

1	2	3
10.	Иные сведения	—

4. Пояснения к сведениям об уточняемом земельном участке с кадастровым номером 05:44:000036:558 :

1.	—

1. Сведения о характерных точках границ уточняемого земельного участка с кадастровым номером 05:44:000036:559

Система координат МСК-05 **Зона № 1**

Обозначение характерных точек границ	Координаты, м				Метод определения координат	Формулы, примененные для расчета средней квадратической погрешности определения координат характерных точек границ (M_t), с подставленными в такие формулы значениями и итоговые (вычисленные) значения M_t, м	Описание закрепления точки
	содержатся в Едином государственном реестре недвижимости		определены в результате выполнения комплексных кадастровых работ				
	X	Y	X	Y			
1	2	3	4	5	6	7	8
н790У	—	—	198115,95	317250,20	Метод спутниковых геодезических измерений (определений)	$M_t = \sqrt{\frac{\Delta^2}{n}}$	—
н791У	—	—	198132,16	317270,51	Метод спутниковых геодезических измерений (определений)	$M_t = \sqrt{\frac{\Delta^2}{n}}$	—
н787У	—	—	198117,18	317282,57	Метод спутниковых геодезических измерений (определений)	$M_t = \sqrt{\frac{\Delta^2}{n}}$	—
н786У	—	—	198100,97	317262,26	Метод спутниковых геодезических измерений (определений)	$M_t = \sqrt{\frac{\Delta^2}{n}}$	—

КАРТА-ПЛАН ТЕРРИТОРИИ

Сведения об уточняемых земельных участках, необходимые для исправления реестровых ошибок в сведениях о местоположении их границ

440	198116,58	317251,15	—	—	Метод спутниковых геодезических измерений (определений)	$M_t = \sqrt{\frac{\Delta^2}{n}}$	—
401	198132,79	317271,46	—	—	Метод спутниковых геодезических измерений (определений)	$M_t = \sqrt{\frac{\Delta^2}{n}}$	—
422	198117,81	317283,52	—	—	Метод спутниковых геодезических измерений (определений)	$M_t = \sqrt{\frac{\Delta^2}{n}}$	—
441	198101,60	317263,21	—	—	Метод спутниковых геодезических измерений (определений)	$M_t = \sqrt{\frac{\Delta^2}{n}}$	—
н790У	—	—	198115,95	317250,20	Метод спутниковых геодезических измерений (определений)	$M_t = \sqrt{\frac{\Delta^2}{n}}$	—

2. Сведения о частях границ уточняемого земельного участка с кадастровым номером 05:44:000036:559

Обозначение части границ		Горизонтальное проложение (S), м	Описание прохождения части границ	Сведения о согласовании местоположения границ(согласовано/спорное)
от т.	до т.			
1	2	3	4	5
н790У	н791У	25,99	—	согласовано
н791У	н787У	19,23	—	согласовано
н787У	н786У	25,99	—	согласовано
н786У	н790У	19,23	—	согласовано

3. Характеристики уточняемого земельного участка с кадастровым номером 05:44:000036:559

№ п/п	Наименование характеристик земельного участка	Значение характеристики
1	2	3
1.	Сведения об адресе земельного участка	—
1.1.	Сведения об ином месте нахождения земельного участка, не являющегося	Республика Дагестан, г Буйнакск, мкр "Садовый", уч 62

КАРТА-ПЛАН ТЕРРИТОРИИ

Сведения об уточняемых земельных участках, необходимые для исправления реестровых ошибок в сведениях о местоположении их границ

1	2	3
	объектом адресации, в структурированном виде	
1.2.	Дополнительные сведения о месте нахождения земельного участка	—
2.	Площадь земельного участка ± величина погрешности определения(вычисления) площади (**Р ± ΔР**), **м²**	500±8
3.	Формула, примененная для вычисления предельной погрешности определения площади земельного участка, с подставленными значениями и итоговые (вычисленные) значения (**ΔР**), м2	$\Delta P = 3{,}5 \cdot M_t \cdot \sqrt{P_{док}} = 3{,}5 \cdot 0{,}10 \cdot \sqrt{500} = 8$
4.	Площадь земельного участка согласно сведениям Единого государственного реестра недвижимости (**Ркад**), **м²**	500
5.	Оценка расхождения **Р** и **Ркад (Р – Ркад), м²**	0
6.	Предельный минимальный и максимальный размеры земельного участка (**Рмин и Рмакс), м²**	—
7.	Кадастровый или иной государственный учетный номер (инвентарный) здания, сооружения, объекта незавершенного строительства, расположенного на земельном участке	—
8.	Вид (виды) разрешенного использования	Для размещения дачных домов и садовых домов
8.1.	Дополнительные сведения об использовании земельного участка	—
9.	Сведения о земельных участках (землях общего пользования, территории общего пользования), посредством которых обеспечивается доступ	—
10.	Иные сведения	—

4. Пояснения к сведениям об уточняемом земельном участке с кадастровым номером 05:44:000036:559 :

1.	—

1. Сведения о характерных точках границ уточняемого земельного участка с кадастровым номером 05:44:000036:560

Система координат МСК-05 **Зона №** 1

Обозначение характерных точек границ	Координаты, м				Метод определения координат	Формулы, примененные для расчета средней квадратической погрешности определения координат характерных точек границ (M_t), с подставленными в такие формулы значениями и итоговые (вычисленные) значения M_t, м	Описание закрепления точки
	содержатся в Едином государственном реестре недвижимости		определены в результате выполнения комплексных кадастровых работ				
	X	Y	X	Y			

КАРТА-ПЛАН ТЕРРИТОРИИ

Сведения об уточняемых земельных участках, необходимые для исправления реестровых ошибок в сведениях о местоположении их границ

1	2	3	4	5	6	7	8
н792У	—	—	198130,92	317238,14	Метод спутниковых геодезических измерений (определений)	$M_t = \sqrt{\frac{\Delta^2}{n}}$	—
н793У	—	—	198147,13	317258,45	Метод спутниковых геодезических измерений (определений)	$M_t = \sqrt{\frac{\Delta^2}{n}}$	—
н791У	—	—	198132,16	317270,51	Метод спутниковых геодезических измерений (определений)	$M_t = \sqrt{\frac{\Delta^2}{n}}$	—
н790У	—	—	198115,95	317250,20	Метод спутниковых геодезических измерений (определений)	$M_t = \sqrt{\frac{\Delta^2}{n}}$	—
439	198131,55	317239,09	—	—	Метод спутниковых геодезических измерений (определений)	$M_t = \sqrt{\frac{\Delta^2}{n}}$	—
395	198147,76	317259,40	—	—	Метод спутниковых геодезических измерений (определений)	$M_t = \sqrt{\frac{\Delta^2}{n}}$	—
401	198132,79	317271,46	—	—	Метод спутниковых геодезических измерений (определений)	$M_t = \sqrt{\frac{\Delta^2}{n}}$	—
440	198116,58	317251,15	—	—	Метод спутниковых геодезических измерений (определений)	$M_t = \sqrt{\frac{\Delta^2}{n}}$	—

КАРТА-ПЛАН ТЕРРИТОРИИ

Сведения об уточняемых земельных участках, необходимые для исправления реестровых ошибок в сведениях о местоположении их границ

н792У	—	—	198130,92	317238,14	Метод спутниковых геодезических измерений (определений)	$M_t = \sqrt{\frac{\Delta^2}{n}}$	—

2. Сведения о частях границ уточняемого земельного участка с кадастровым номером 05:44:000036:560

Обозначение части границ		Горизонтальное проложение (S), м	Описание прохождения части границ	Сведения о согласовании местоположения границ(согласовано/спорное)
от т.	до т.			
1	2	3	4	5
н792У	н793У	25,99	—	согласовано
н793У	н791У	19,22	—	согласовано
н791У	н790У	25,99	—	согласовано
н790У	н792У	19,22	—	согласовано

3. Характеристики уточняемого земельного участка с кадастровым номером 05:44:000036:560

№ п/п	Наименование характеристик земельного участка	Значение характеристики
1	2	3
1.	Сведения об адресе земельного участка	—
1.1.	Сведения об ином месте нахождения земельного участка, не являющегося объектом адресации, в структурированном виде	Республика Дагестан, г Буйнакск, мкр "Садовый", уч 63
1.2.	Дополнительные сведения о месте нахождения земельного участка	—
2.	Площадь земельного участка ± величина погрешности определения(вычисления) площади (**Р ± ΔР**), **м²**	500±8
3.	Формула, примененная для вычисления предельной погрешности определения площади земельного участка, с подставленными значениями и итоговые (вычисленные) значения (**ΔР**), м2	$\Delta P = 3,5 \cdot M_t \cdot \sqrt{P_{док}} = 3,5 \cdot 0,10 \cdot \sqrt{499} = 8$
4.	Площадь земельного участка согласно сведениям Единого государственного реестра недвижимости (**Ркад**), **м²**	499
5.	Оценка расхождения **Р** и **Ркад (Р – Ркад), м²**	1
6.	Предельный минимальный и максимальный размеры земельного участка (**Рмин и Рмакс), м²**	—
7.	Кадастровый или иной государственный учетный номер (инвентарный) здания, сооружения, объекта незавершенного строительства, расположенного на земельном участке	—

КАРТА-ПЛАН ТЕРРИТОРИИ

Сведения об уточняемых земельных участках, необходимые для исправления реестровых ошибок в сведениях о местоположении их границ

1	2	3
8.	Вид (виды) разрешенного использования	Для размещения дачных домов и садовых домов
8.1.	Дополнительные сведения об использовании земельного участка	—
9.	Сведения о земельных участках (землях общего пользования, территории общего пользования), посредством которых обеспечивается доступ	—
10.	Иные сведения	—

4. Пояснения к сведениям об уточняемом земельном участке с кадастровым номером 05:44:000036:560 :

1.	—

1. Сведения о характерных точках границ уточняемого земельного участка с кадастровым номером 05:44:000036:561

Система координат МСК-05 **Зона № 1**

Обозначение характерных точек границ	Координаты, м				Метод определения координат	Формулы, примененные для расчета средней квадратической погрешности определения координат характерных точек границ (M_t), с подставленными в такие формулы значениями и итоговые (вычисленные) значения M_t, м	Описание закрепления точки
	содержатся в Едином государственном реестре недвижимости		определены в результате выполнения комплексных кадастровых работ				
	X	Y	X	Y			
1	2	3	4	5	6	7	8
н794У	—	—	198145,90	317226,08	Метод спутниковых геодезических измерений (определений)	$M_t = \sqrt{\frac{\Delta^2}{n}}$	—
н795У	—	—	198162,10	317246,39	Метод спутниковых геодезических измерений (определений)	$M_t = \sqrt{\frac{\Delta^2}{n}}$	—
н793У	—	—	198147,13	317258,45	Метод спутниковых геодезических измерений (определений)	$M_t = \sqrt{\frac{\Delta^2}{n}}$	—

КАРТА-ПЛАН ТЕРРИТОРИИ

Сведения об уточняемых земельных участках, необходимые для исправления реестровых ошибок в сведениях о местоположении их границ

н792У	—	—	198130,92	317238,14	Метод спутниковых геодезических измерений (определений)	$M_t = \sqrt{\frac{\Delta^2}{n}}$	—
438	198146,53	317227,03	—	—	Метод спутниковых геодезических измерений (определений)	$M_t = \sqrt{\frac{\Delta^2}{n}}$	—
392	198162,73	317247,34	—	—	Метод спутниковых геодезических измерений (определений)	$M_t = \sqrt{\frac{\Delta^2}{n}}$	—
395	198147,76	317259,40	—	—	Метод спутниковых геодезических измерений (определений)	$M_t = \sqrt{\frac{\Delta^2}{n}}$	—
439	198131,55	317239,09	—	—	Метод спутниковых геодезических измерений (определений)	$M_t = \sqrt{\frac{\Delta^2}{n}}$	—
н794У	—	—	198145,90	317226,08	Метод спутниковых геодезических измерений (определений)	$M_t = \sqrt{\frac{\Delta^2}{n}}$	—

2. Сведения о частях границ уточняемого земельного участка с кадастровым номером 05:44:000036:561

Обозначение части границ		Горизонтальное проложение (S), м	Описание прохождения части границ	Сведения о согласовании местоположения границ(согласовано/спорное)
от т.	до т.			
1	2	3	4	5
н794У	н795У	25,98	—	согласовано
н795У	н793У	19,22	—	согласовано
н793У	н792У	25,99	—	согласовано
н792У	н794У	19,23	—	согласовано

КАРТА-ПЛАН ТЕРРИТОРИИ

Сведения об уточняемых земельных участках, необходимые для исправления реестровых ошибок в сведениях о местоположении их границ

3. Характеристики уточняемого земельного участка с кадастровым номером 05:44:000036:561

№ п/п	Наименование характеристик земельного участка	Значение характеристики
1	2	3
1.	Сведения об адресе земельного участка	—
1.1.	Сведения об ином месте нахождения земельного участка, не являющегося объектом адресации, в структурированном виде	Республика Дагестан, г Буйнакск, мкр "Садовый", уч 64
1.2.	Дополнительные сведения о месте нахождения земельного участка	—
2.	Площадь земельного участка ± величина погрешности определения(вычисления) площади (**Р ± ΔР**), **м^2**	500±8
3.	Формула, примененная для вычисления предельной погрешности определения площади земельного участка, с подставленными значениями и итоговые (вычисленные) значения (**ΔР**), м2	$\Delta P = 3{,}5 \cdot M_t \cdot \sqrt{P_{док}} = 3{,}5 \cdot 0{,}10 \cdot \sqrt{500} = 8$
4.	Площадь земельного участка согласно сведениям Единого государственного реестра недвижимости (**Ркад**), **м^2**	500
5.	Оценка расхождения **Р** и **Ркад (Р – Ркад), м^2**	0
6.	Предельный минимальный и максимальный размеры земельного участка (**Рмин и Рмакс), м^2**	—
7.	Кадастровый или иной государственный учетный номер (инвентарный) здания, сооружения, объекта незавершенного строительства, расположенного на земельном участке	—
8.	Вид (виды) разрешенного использования	Для размещения дачных домов и садовых домов
8.1.	Дополнительные сведения об использовании земельного участка	—
9.	Сведения о земельных участках (землях общего пользования, территории общего пользования), посредством которых обеспечивается доступ	—
10.	Иные сведения	—

4. Пояснения к сведениям об уточняемом земельном участке с кадастровым номером 05:44:000036:561 :

1.	—

1. Сведения о характерных точках границ уточняемого земельного участка с кадастровым номером 05:44:000036:562

Система координат МСК-05 **Зона № 1**

КАРТА-ПЛАН ТЕРРИТОРИИ

Сведения об уточняемых земельных участках, необходимые для исправления реестровых ошибок в сведениях о местоположении их границ

Обозначение характерных точек границ	Координаты, м				Метод определения координат	Формулы, примененные для расчета средней квадратической погрешности определения координат характерных точек границ (M_t), с подставленными в такие формулы значениями и итоговые (вычисленные) значения M_t, м	Описание закрепления точки
	содержатся в Едином государственном реестре недвижимости		определены в результате выполнения комплексных кадастровых работ				
	X	Y	X	Y			
1	2	3	4	5	6	7	8
н843У	—	—	198160,87	317214,02	Метод спутниковых геодезических измерений (определений)	$M_t = \sqrt{\frac{\Delta^2}{n}}$	—
н823У	—	—	198177,05	317234,30	Метод спутниковых геодезических измерений (определений)	$M_t = \sqrt{\frac{\Delta^2}{n}}$	—
н795У	—	—	198162,10	317246,39	Метод спутниковых геодезических измерений (определений)	$M_t = \sqrt{\frac{\Delta^2}{n}}$	—
н794У	—	—	198145,90	317226,08	Метод спутниковых геодезических измерений (определений)	$M_t = \sqrt{\frac{\Delta^2}{n}}$	—
442	198161,50	317214,97	—	—	Метод спутниковых геодезических измерений (определений)	$M_t = \sqrt{\frac{\Delta^2}{n}}$	—
399	198177,68	317235,25	—	—	Метод спутниковых геодезических измерений (определений)	$M_t = \sqrt{\frac{\Delta^2}{n}}$	—

КАРТА-ПЛАН ТЕРРИТОРИИ

Сведения об уточняемых земельных участках, необходимые для исправления реестровых ошибок в сведениях о местоположении их границ

392	198162,73	317247,34	—	—	Метод спутниковых геодезических измерений (определений)	$M_t = \sqrt{\frac{\Delta^2}{n}}$	—
438	198146,53	317227,03	—	—	Метод спутниковых геодезических измерений (определений)	$M_t = \sqrt{\frac{\Delta^2}{n}}$	—
н843У	—	—	198160,87	317214,02	Метод спутниковых геодезических измерений (определений)	$M_t = \sqrt{\frac{\Delta^2}{n}}$	—

2. Сведения о частях границ уточняемого земельного участка с кадастровым номером 05:44:000036:562

Обозначение части границ		Горизонтальное проложение (S), м	Описание прохождения части границ	Сведения о согласовании местоположения границ(согласовано/спорное)
от т.	до т.			
1	2	3	4	5
н843У	н823У	25,94	—	согласовано
н823У	н795У	19,23	—	согласовано
н795У	н794У	25,98	—	согласовано
н794У	н843У	19,22	—	согласовано

3. Характеристики уточняемого земельного участка с кадастровым номером 05:44:000036:562

№ п/п	Наименование характеристик земельного участка	Значение характеристики
1	2	3
1.	Сведения об адресе земельного участка	—
1.1.	Сведения об ином месте нахождения земельного участка, не являющегося объектом адресации, в структурированном виде	Республика Дагестан, г Буйнакск, мкр "Садовый", уч 65
1.2.	Дополнительные сведения о месте нахождения земельного участка	—
2.	Площадь земельного участка ± величина погрешности определения(вычисления) площади (**Р ± ΔР**), **м^2**	499±8
3.	Формула, примененная для вычисления предельной погрешности определения площади земельного участка, с подставленными значениями и итоговые (вычисленные) значения (**ΔР**), м2	$\Delta P = 3,5 \cdot M_t \cdot \sqrt{P_{док}} = 3,5 \cdot 0,10 \cdot \sqrt{499} = 8$
4.	Площадь земельного участка согласно сведениям Единого	499

КАРТА-ПЛАН ТЕРРИТОРИИ

Сведения об уточняемых земельных участках, необходимые для исправления реестровых ошибок в сведениях о местоположении их границ

1	2	3
	государственного реестра недвижимости (**Ркад**), **м²**	
5.	Оценка расхождения **Р** и **Ркад (Р – Ркад), м²**	0
6.	Предельный минимальный и максимальный размеры земельного участка (**Рмин и Рмакс), м²**	—
7.	Кадастровый или иной государственный учетный номер (инвентарный) здания, сооружения, объекта незавершенного строительства, расположенного на земельном участке	—
8.	Вид (виды) разрешенного использования	Для размещения дачных домов и садовых домов
8.1.	Дополнительные сведения об использовании земельного участка	—
9.	Сведения о земельных участках (землях общего пользования, территории общего пользования), посредством которых обеспечивается доступ	—
10.	Иные сведения	—

4. Пояснения к сведениям об уточняемом земельном участке с кадастровым номером 05:44:000036:562 :

1.	—

1. Сведения о характерных точках границ уточняемого земельного участка с кадастровым номером 05:44:000036:563

Система координат МСК-05 **Зона № 1**

Обозначение характерных точек границ	Координаты, м				Метод определения координат	Формулы, примененные для расчета средней квадратической погрешности определения координат характерных точек границ (M_t), с подставленными в такие формулы значениями и итоговые (вычисленные) значения M_t, м	Описание закрепления точки
	содержатся в Едином государственном реестре недвижимости		определены в результате выполнения комплексных кадастровых работ				
	X	Y	X	Y			
1	2	3	4	5	6	7	8
н259У	—	—	198175,88	317201,94	Метод спутниковых геодезических измерений (определений)	$M_t = \sqrt{\frac{\Delta^2}{n}}$	—
н258У	—	—	198192,13	317222,11	Метод спутниковых геодезических измерений	$M_t = \sqrt{\frac{\Delta^2}{n}}$	—

КАРТА-ПЛАН ТЕРРИТОРИИ

Сведения об уточняемых земельных участках, необходимые для исправления реестровых ошибок в сведениях о местоположении их границ

					(определений)		
н823У	—	—	198177,05	317234,30	Метод спутниковых геодезических измерений (определений)	$M_t = \sqrt{\frac{\Delta^2}{n}}$	—
н843У	—	—	198160,87	317214,02	Метод спутниковых геодезических измерений (определений)	$M_t = \sqrt{\frac{\Delta^2}{n}}$	—
449	198176,51	317202,89	—	—	Метод спутниковых геодезических измерений (определений)	$M_t = \sqrt{\frac{\Delta^2}{n}}$	—
396	198192,76	317223,06	—	—	Метод спутниковых геодезических измерений (определений)	$M_t = \sqrt{\frac{\Delta^2}{n}}$	—
399	198177,68	317235,25	—	—	Метод спутниковых геодезических измерений (определений)	$M_t = \sqrt{\frac{\Delta^2}{n}}$	—
442	198161,50	317214,97	—	—	Метод спутниковых геодезических измерений (определений)	$M_t = \sqrt{\frac{\Delta^2}{n}}$	—
н259У	—	—	198175,88	317201,94	Метод спутниковых геодезических измерений (определений)	$M_t = \sqrt{\frac{\Delta^2}{n}}$	—

2. Сведения о частях границ уточняемого земельного участка с кадастровым номером 05:44:000036:563

Обозначение части границ		Горизонтальное проложение (S), м	Описание прохождения части границ	Сведения о согласовании местоположения границ(согласовано/спорное)
от т.	до т.			

КАРТА-ПЛАН ТЕРРИТОРИИ

Сведения об уточняемых земельных участках, необходимые для исправления реестровых ошибок в сведениях о местоположении их границ

1	2	3	4	5
н259У	н258У	25,90	—	согласовано
н258У	н823У	19,39	—	согласовано
н823У	н843У	25,94	—	согласовано
н843У	н259У	19,27	—	согласовано

3. Характеристики уточняемого земельного участка с кадастровым номером 05:44:000036:563

№ п/п	Наименование характеристик земельного участка	Значение характеристики
1	2	3
1.	Сведения об адресе земельного участка	—
1.1.	Сведения об ином месте нахождения земельного участка, не являющегося объектом адресации, в структурированном виде	Республика Дагестан, г Буйнакск, мкр "Садовый", уч 66
1.2.	Дополнительные сведения о месте нахождения земельного участка	—
2.	Площадь земельного участка ± величина погрешности определения(вычисления) площади (**Р ± ΔР**), **м^2**	501±8
3.	Формула, примененная для вычисления предельной погрешности определения площади земельного участка, с подставленными значениями и итоговые (вычисленные) значения (**ΔР**), м2	$\Delta P = 3{,}5 \cdot M_t \cdot \sqrt{P_{док}} = 3{,}5 \cdot 0{,}10 \cdot \sqrt{501} = 8$
4.	Площадь земельного участка согласно сведениям Единого государственного реестра недвижимости (**Ркад**), **м^2**	501
5.	Оценка расхождения **Р** и **Ркад (Р – Ркад), м^2**	0
6.	Предельный минимальный и максимальный размеры земельного участка (**Рмин и Рмакс), м^2**	—
7.	Кадастровый или иной государственный учетный номер (инвентарный) здания, сооружения, объекта незавершенного строительства, расположенного на земельном участке	—
8.	Вид (виды) разрешенного использования	Для размещения дачных домов и садовых домов
8.1.	Дополнительные сведения об использовании земельного участка	—
9.	Сведения о земельных участках (землях общего пользования, территории общего пользования), посредством которых обеспечивается доступ	—
10.	Иные сведения	—

4. Пояснения к сведениям об уточняемом земельном участке с кадастровым номером 05:44:000036:563 :

1.	—

КАРТА-ПЛАН ТЕРРИТОРИИ

Сведения об уточняемых земельных участках, необходимые для исправления реестровых ошибок в сведениях о местоположении их границ

1. Сведения о характерных точках границ уточняемого земельного участка с кадастровым номером 05:44:000036:564

Система координат МСК-05 **Зона № 1**

Обозначение характерных точек границ	Координаты, м				Метод определения координат	Формулы, примененные для расчета средней квадратической погрешности определения координат характерных точек границ (M_t), с подставленными в такие формулы значениями и итоговые (вычисленные) значения M_t, м	Описание закрепления точки
	содержатся в Едином государственном реестре недвижимости		определены в результате выполнения комплексных кадастровых работ				
	X	Y	X	Y			
1	2	3	4	5	6	7	8
н261У	—	—	198152,29	317172,51	Метод спутниковых геодезических измерений (определений)	$M_t = \sqrt{\frac{\Delta^2}{n}}$	—
н260У	—	—	198168,65	317192,83	Метод спутниковых геодезических измерений (определений)	$M_t = \sqrt{\frac{\Delta^2}{n}}$	—
н889У	—	—	198153,62	317204,93	Метод спутниковых геодезических измерений (определений)	$M_t = \sqrt{\frac{\Delta^2}{n}}$	—
н901У	—	—	198137,40	317184,60	Метод спутниковых геодезических измерений (определений)	$M_t = \sqrt{\frac{\Delta^2}{n}}$	—
443	198152,92	317173,46	—	—	Метод спутниковых геодезических измерений (определений)	$M_t = \sqrt{\frac{\Delta^2}{n}}$	—
444	198169,28	317193,78	—	—	Метод спутниковых геодезических измерений	$M_t = \sqrt{\frac{\Delta^2}{n}}$	—

КАРТА-ПЛАН ТЕРРИТОРИИ

Сведения об уточняемых земельных участках, необходимые для исправления реестровых ошибок в сведениях о местоположении их границ

					(определений)		
445	198154,25	317205,88	—	—	Метод спутниковых геодезических измерений (определений)	$M_t = \sqrt{\frac{\Delta^2}{n}}$	—
446	198138,03	317185,55	—	—	Метод спутниковых геодезических измерений (определений)	$M_t = \sqrt{\frac{\Delta^2}{n}}$	—
н261У	—	—	198152,29	317172,51	Метод спутниковых геодезических измерений (определений)	$M_t = \sqrt{\frac{\Delta^2}{n}}$	—

2. Сведения о частях границ уточняемого земельного участка с кадастровым номером 05:44:000036:564

Обозначение части границ		Горизонтальное проложение (S), м	Описание прохождения части границ	Сведения о согласовании местоположения границ(согласовано/спорное)
от т.	до т.			
1	2	3	4	5
н261У	н260У	26,09	—	согласовано
н260У	н889У	19,30	—	согласовано
н889У	н901У	26,01	—	согласовано
н901У	н261У	19,18	—	согласовано

3. Характеристики уточняемого земельного участка с кадастровым номером 05:44:000036:564

№ п/п	Наименование характеристик земельного участка	Значение характеристики
1	2	3
1.	Сведения об адресе земельного участка	Республика Дагестан, г Буйнакск, мкр "Садовый", уч 67 (уникальный номер в ГАР: fab58303-fb09-422e-aeb7-6fdb5dfe7941)
1.1.	Сведения об ином месте нахождения земельного участка, не являющегося объектом адресации, в структурированном виде	—
1.2.	Дополнительные сведения о месте нахождения земельного участка	—
2.	Площадь земельного участка ± величина погрешности определения(вычисления) площади (**Р ± ΔР**), **м^2**	501±8
3.	Формула, примененная для вычисления предельной погрешности определения площади земельного участка, с подставленными значениями	$\Delta P = 3,5 \cdot M_t \cdot \sqrt{P_{док}} = 3,5 \cdot 0,10 \cdot \sqrt{501} = 8$

КАРТА-ПЛАН ТЕРРИТОРИИ

Сведения об уточняемых земельных участках, необходимые для исправления реестровых ошибок в сведениях о местоположении их границ

1	2	3
	и итоговые (вычисленные) значения (**ΔР**), м2	
4.	Площадь земельного участка согласно сведениям Единого государственного реестра недвижимости (**Ркад**), **м^2**	501
5.	Оценка расхождения **Р** и **Ркад (Р – Ркад), м^2**	0
6.	Предельный минимальный и максимальный размеры земельного участка (**Рмин и Рмакс), м^2**	—
7.	Кадастровый или иной государственный учетный номер (инвентарный) здания, сооружения, объекта незавершенного строительства, расположенного на земельном участке	—
8.	Вид (виды) разрешенного использования	Для индивидуального жилищного строительства
8.1.	Дополнительные сведения об использовании земельного участка	—
9.	Сведения о земельных участках (землях общего пользования, территории общего пользования), посредством которых обеспечивается доступ	—
10.	Иные сведения	—

4. Пояснения к сведениям об уточняемом земельном участке с кадастровым номером 05:44:000036:564 :

1.	—

1. Сведения о характерных точках границ уточняемого земельного участка с кадастровым номером 05:44:000036:565

Система координат МСК-05 **Зона № 1**

Обозначение характерных точек границ	Координаты, м				Метод определения координат	Формулы, примененные для расчета средней квадратической погрешности определения координат характерных точек границ (M_t), с подставленными в такие формулы значениями и итоговые (вычисленные) значения M_t, м	Описание закрепления точки
	содержатся в Едином государственном реестре недвижимости		определены в результате выполнения комплексных кадастровых работ				
	X	Y	X	Y			
1	2	3	4	5	6	7	8
н901У	—	—	198137,40	317184,60	Метод спутниковых геодезических измерений (определений)	$M_t = \sqrt{\frac{\Delta^2}{n}}$	—

КАРТА-ПЛАН ТЕРРИТОРИИ

Сведения об уточняемых земельных участках, необходимые для исправления реестровых ошибок в сведениях о местоположении их границ

н889У	—	—	198153,62	317204,93	Метод спутниковых геодезических измерений (определений)	$M_t = \sqrt{\frac{\Delta^2}{n}}$	—
н654У	—	—	198138,65	317217,00	Метод спутниковых геодезических измерений (определений)	$M_t = \sqrt{\frac{\Delta^2}{n}}$	—
н653У	—	—	198122,43	317196,67	Метод спутниковых геодезических измерений (определений)	$M_t = \sqrt{\frac{\Delta^2}{n}}$	—
446	198138,03	317185,55	—	—	Метод спутниковых геодезических измерений (определений)	$M_t = \sqrt{\frac{\Delta^2}{n}}$	—
445	198154,25	317205,88	—	—	Метод спутниковых геодезических измерений (определений)	$M_t = \sqrt{\frac{\Delta^2}{n}}$	—
450	198139,28	317217,95	—	—	Метод спутниковых геодезических измерений (определений)	$M_t = \sqrt{\frac{\Delta^2}{n}}$	—
451	198123,06	317197,62	—	—	Метод спутниковых геодезических измерений (определений)	$M_t = \sqrt{\frac{\Delta^2}{n}}$	—
н901У	—	—	198137,40	317184,60	Метод спутниковых геодезических измерений (определений)	$M_t = \sqrt{\frac{\Delta^2}{n}}$	—

КАРТА-ПЛАН ТЕРРИТОРИИ

Сведения об уточняемых земельных участках, необходимые для исправления реестровых ошибок в сведениях о местоположении их границ

2. Сведения о частях границ уточняемого земельного участка с кадастровым номером 05:44:000036:565

Обозначение части границ		Горизонтальное проложение (S), м	Описание прохождения части границ	Сведения о согласовании местоположения границ(согласовано/спорное)
от т.	до т.			
1	2	3	4	5
н901У	н889У	26,01	—	согласовано
н889У	н654У	19,23	—	согласовано
н654У	н653У	26,01	—	согласовано
н653У	н901У	19,23	—	согласовано

3. Характеристики уточняемого земельного участка с кадастровым номером 05:44:000036:565

№ п/п	Наименование характеристик земельного участка	Значение характеристики
1	2	3
1.	Сведения об адресе земельного участка	—
1.1.	Сведения об ином месте нахождения земельного участка, не являющегося объектом адресации, в структурированном виде	Республика Дагестан, г Буйнакск, мкр "Садовый", уч 68
1.2.	Дополнительные сведения о месте нахождения земельного участка	—
2.	Площадь земельного участка ± величина погрешности определения(вычисления) площади (**Р ± ΔР**), **м^2**	500±8
3.	Формула, примененная для вычисления предельной погрешности определения площади земельного участка, с подставленными значениями и итоговые (вычисленные) значения (**ΔР**), м2	$\Delta P = 3,5 \cdot M_t \cdot \sqrt{P_{док}} = 3,5 \cdot 0,10 \cdot \sqrt{500} = 8$
4.	Площадь земельного участка согласно сведениям Единого государственного реестра недвижимости (**Ркад**), **м^2**	500
5.	Оценка расхождения **Р** и **Ркад (Р – Ркад), м^2**	0
6.	Предельный минимальный и максимальный размеры земельного участка (**Рмин и Рмакс), м^2**	—
7.	Кадастровый или иной государственный учетный номер (инвентарный) здания, сооружения, объекта незавершенного строительства, расположенного на земельном участке	—
8.	Вид (виды) разрешенного использования	Для размещения дачных домов и садовых домов
8.1.	Дополнительные сведения об использовании земельного участка	—
9.	Сведения о земельных участках (землях общего пользования, территории общего пользования), посредством которых обеспечивается доступ	—

КАРТА-ПЛАН ТЕРРИТОРИИ

Сведения об уточняемых земельных участках, необходимые для исправления реестровых ошибок в сведениях о местоположении их границ

1	2	3
10.	Иные сведения	—

4. Пояснения к сведениям об уточняемом земельном участке с кадастровым номером 05:44:000036:565 :

1.	—

1. Сведения о характерных точках границ уточняемого земельного участка с кадастровым номером 05:44:000036:566

Система координат МСК-05 **Зона № 1**

Обозначение характерных точек границ	Координаты, м				Метод определения координат	Формулы, примененные для расчета средней квадратической погрешности определения координат характерных точек границ (M_t), с подставленными в такие формулы значениями и итоговые (вычисленные) значения M_t, м	Описание закрепления точки
	содержатся в Едином государственном реестре недвижимости		определены в результате выполнения комплексных кадастровых работ				
	X	Y	X	Y			
1	2	3	4	5	6	7	8
н653У	—	—	198122,43	317196,67	Метод спутниковых геодезических измерений (определений)	$M_t = \sqrt{\frac{\Delta^2}{n}}$	—
н654У	—	—	198138,65	317217,00	Метод спутниковых геодезических измерений (определений)	$M_t = \sqrt{\frac{\Delta^2}{n}}$	—
н655У	—	—	198123,67	317229,06	Метод спутниковых геодезических измерений (определений)	$M_t = \sqrt{\frac{\Delta^2}{n}}$	—
н656У	—	—	198107,45	317208,73	Метод спутниковых геодезических измерений (определений)	$M_t = \sqrt{\frac{\Delta^2}{n}}$	—

КАРТА-ПЛАН ТЕРРИТОРИИ

Сведения об уточняемых земельных участках, необходимые для исправления реестровых ошибок в сведениях о местоположении их границ

451	198123,06	317197,62	—	—	Метод спутниковых геодезических измерений (определений)	$M_t = \sqrt{\frac{\Delta^2}{n}}$	—
450	198139,28	317217,95	—	—	Метод спутниковых геодезических измерений (определений)	$M_t = \sqrt{\frac{\Delta^2}{n}}$	—
453	198124,30	317230,01	—	—	Метод спутниковых геодезических измерений (определений)	$M_t = \sqrt{\frac{\Delta^2}{n}}$	—
452	198108,08	317209,68	—	—	Метод спутниковых геодезических измерений (определений)	$M_t = \sqrt{\frac{\Delta^2}{n}}$	—
н653У	—	—	198122,43	317196,67	Метод спутниковых геодезических измерений (определений)	$M_t = \sqrt{\frac{\Delta^2}{n}}$	—

2. Сведения о частях границ уточняемого земельного участка с кадастровым номером 05:44:000036:566

Обозначение части границ		Горизонтальное проложение (S), м	Описание прохождения части границ	Сведения о согласовании местоположения границ(согласовано/спорное)
от т.	до т.			
1	2	3	4	5
н653У	н654У	26,01	—	согласовано
н654У	н655У	19,23	—	согласовано
н655У	н656У	26,01	—	согласовано
н656У	н653У	19,23	—	согласовано

3. Характеристики уточняемого земельного участка с кадастровым номером 05:44:000036:566

№ п/п	Наименование характеристик земельного участка	Значение характеристики
1	2	3
1.	Сведения об адресе земельного участка	Респ Дагестан, г Буйнакск, ул. Багаутдинова Абзагира Абдуловича, д.27

КАРТА-ПЛАН ТЕРРИТОРИИ

Сведения об уточняемых земельных участках, необходимые для исправления реестровых ошибок в сведениях о местоположении их границ

1	2	3
1.1.	Сведения об ином месте нахождения земельного участка, не являющегося объектом адресации, в структурированном виде	—
1.2.	Дополнительные сведения о месте нахождения земельного участка	—
2.	Площадь земельного участка ± величина погрешности определения(вычисления) площади (**Р ± ΔР**), **м^2**	500±8
3.	Формула, примененная для вычисления предельной погрешности определения площади земельного участка, с подставленными значениями и итоговые (вычисленные) значения (**ΔР**), м2	$\Delta P = 3{,}5 \cdot M_t \cdot \sqrt{P_{док}} = 3{,}5 \cdot 0{,}10 \cdot \sqrt{500} = 8$
4.	Площадь земельного участка согласно сведениям Единого государственного реестра недвижимости (**Ркад**), **м^2**	500
5.	Оценка расхождения **Р** и **Ркад (Р – Ркад), м^2**	0
6.	Предельный минимальный и максимальный размеры земельного участка (**Рмин и Рмакс), м^2**	—
7.	Кадастровый или иной государственный учетный номер (инвентарный) здания, сооружения, объекта незавершенного строительства, расположенного на земельном участке	—
8.	Вид (виды) разрешенного использования	Для индивидуального жилищного строительства
8.1.	Дополнительные сведения об использовании земельного участка	—
9.	Сведения о земельных участках (землях общего пользования, территории общего пользования), посредством которых обеспечивается доступ	—
10.	Иные сведения	—

4. Пояснения к сведениям об уточняемом земельном участке с кадастровым номером 05:44:000036:566 :

1.	—

1. Сведения о характерных точках границ уточняемого земельного участка с кадастровым номером 05:44:000036:567

Система координат МСК-05 **Зона №** 1

КАРТА-ПЛАН ТЕРРИТОРИИ

Сведения об уточняемых земельных участках, необходимые для исправления реестровых ошибок в сведениях о местоположении их границ

Обозначение характерных точек границ	Координаты, м				Метод определения координат	Формулы, примененные для расчета средней квадратической погрешности определения координат характерных точек границ (M_t), с подставленными в такие формулы значениями и итоговые (вычисленные) значения M_t, м	Описание закрепления точки
	содержатся в Едином государственном реестре недвижимости		определены в результате выполнения комплексных кадастровых работ				
	X	Y	X	Y			
1	2	3	4	5	6	7	8
н656У	—	—	198107,45	317208,73	Метод спутниковых геодезических измерений (определений)	$M_t = \sqrt{\frac{\Delta^2}{n}}$	—
н655У	—	—	198123,67	317229,06	Метод спутниковых геодезических измерений (определений)	$M_t = \sqrt{\frac{\Delta^2}{n}}$	—
н657У	—	—	198108,70	317241,12	Метод спутниковых геодезических измерений (определений)	$M_t = \sqrt{\frac{\Delta^2}{n}}$	—
н658У	—	—	198092,48	317220,79	Метод спутниковых геодезических измерений (определений)	$M_t = \sqrt{\frac{\Delta^2}{n}}$	—
452	198108,08	317209,68	—	—	Метод спутниковых геодезических измерений (определений)	$M_t = \sqrt{\frac{\Delta^2}{n}}$	—
453	198124,30	317230,01	—	—	Метод спутниковых геодезических измерений (определений)	$M_t = \sqrt{\frac{\Delta^2}{n}}$	—

КАРТА-ПЛАН ТЕРРИТОРИИ

Сведения об уточняемых земельных участках, необходимые для исправления реестровых ошибок в сведениях о местоположении их границ

454	198109,33	317242,07	—	—	Метод спутниковых геодезических измерений (определений)	$M_t = \sqrt{\frac{\Delta^2}{n}}$	—
455	198093,11	317221,74	—	—	Метод спутниковых геодезических измерений (определений)	$M_t = \sqrt{\frac{\Delta^2}{n}}$	—
н656У	—	—	198107,45	317208,73	Метод спутниковых геодезических измерений (определений)	$M_t = \sqrt{\frac{\Delta^2}{n}}$	—

2. Сведения о частях границ уточняемого земельного участка с кадастровым номером 05:44:000036:567

Обозначение части границ		Горизонтальное проложение (S), м	Описание прохождения части границ	Сведения о согласовании местоположения границ(согласовано/спорное)
от т.	до т.			
1	2	3	4	5
н656У	н655У	26,01	—	согласовано
н655У	н657У	19,22	—	согласовано
н657У	н658У	26,01	—	согласовано
н658У	н656У	19,22	—	согласовано

3. Характеристики уточняемого земельного участка с кадастровым номером 05:44:000036:567

№ п/п	Наименование характеристик земельного участка	Значение характеристики
1	2	3
1.	Сведения об адресе земельного участка	—
1.1.	Сведения об ином месте нахождения земельного участка, не являющегося объектом адресации, в структурированном виде	Республика Дагестан, г Буйнакск, мкр "Садовый", уч 70
1.2.	Дополнительные сведения о месте нахождения земельного участка	—
2.	Площадь земельного участка ± величина погрешности определения(вычисления) площади (**Р ± ΔР**), **м^2**	500±8
3.	Формула, примененная для вычисления предельной погрешности определения площади земельного участка, с подставленными значениями и итоговые (вычисленные) значения (**ΔР**), м2	$\Delta P = 3{,}5 \cdot M_t \cdot \sqrt{P_{док}} = 3{,}5 \cdot 0{,}10 \cdot \sqrt{500} = 8$
4.	Площадь земельного участка согласно сведениям Единого	500

КАРТА-ПЛАН ТЕРРИТОРИИ

Сведения об уточняемых земельных участках, необходимые для исправления реестровых ошибок в сведениях о местоположении их границ

1	2	3
	государственного реестра недвижимости (**Ркад**), **м²**	
5.	Оценка расхождения **Р** и **Ркад (Р – Ркад), м²**	0
6.	Предельный минимальный и максимальный размеры земельного участка (**Рмин и Рмакс), м²**	—
7.	Кадастровый или иной государственный учетный номер (инвентарный) здания, сооружения, объекта незавершенного строительства, расположенного на земельном участке	—
8.	Вид (виды) разрешенного использования	Для размещения дачных домов и садовых домов
8.1.	Дополнительные сведения об использовании земельного участка	—
9.	Сведения о земельных участках (землях общего пользования, территории общего пользования), посредством которых обеспечивается доступ	—
10.	Иные сведения	—

4. Пояснения к сведениям об уточняемом земельном участке с кадастровым номером 05:44:000036:567 :

1.	—

1. Сведения о характерных точках границ уточняемого земельного участка с кадастровым номером 05:44:000036:568

Система координат МСК-05 **Зона № 1**

Обозначение характерных точек границ	Координаты, м				Метод определения координат	Формулы, примененные для расчета средней квадратической погрешности определения координат характерных точек границ (M_t), с подставленными в такие формулы значениями и итоговые (вычисленные) значения M_t, м	Описание закрепления точки
	содержатся в Едином государственном реестре недвижимости		определены в результате выполнения комплексных кадастровых работ				
	X	Y	X	Y			
1	2	3	4	5	6	7	8
н658У	—	—	198092,48	317220,79	Метод спутниковых геодезических измерений (определений)	$M_t = \sqrt{\frac{\Delta^2}{n}}$	—
н657У	—	—	198108,70	317241,12	Метод спутниковых геодезических измерений	$M_t = \sqrt{\frac{\Delta^2}{n}}$	—

КАРТА-ПЛАН ТЕРРИТОРИИ

Сведения об уточняемых земельных участках, необходимые для исправления реестровых ошибок в сведениях о местоположении их границ

					(определений)		
н888У	—	—	198093,73	317253,18	Метод спутниковых геодезических измерений (определений)	$M_t = \sqrt{\frac{\Delta^2}{n}}$	—
н683У	—	—	198077,50	317232,86	Метод спутниковых геодезических измерений (определений)	$M_t = \sqrt{\frac{\Delta^2}{n}}$	—
455	198093,11	317221,74	—	—	Метод спутниковых геодезических измерений (определений)	$M_t = \sqrt{\frac{\Delta^2}{n}}$	—
454	198109,33	317242,07	—	—	Метод спутниковых геодезических измерений (определений)	$M_t = \sqrt{\frac{\Delta^2}{n}}$	—
457	198094,36	317254,13	—	—	Метод спутниковых геодезических измерений (определений)	$M_t = \sqrt{\frac{\Delta^2}{n}}$	—
456	198078,13	317233,81	—	—	Метод спутниковых геодезических измерений (определений)	$M_t = \sqrt{\frac{\Delta^2}{n}}$	—
н658У	—	—	198092,48	317220,79	Метод спутниковых геодезических измерений (определений)	$M_t = \sqrt{\frac{\Delta^2}{n}}$	—

2. Сведения о частях границ уточняемого земельного участка с кадастровым номером 05:44:000036:568

Обозначение части границ		Горизонтальное проложение (S), м	Описание прохождения части границ	Сведения о согласовании местоположения границ(согласовано/спорное)
от т.	до т.			

КАРТА-ПЛАН ТЕРРИТОРИИ

Сведения об уточняемых земельных участках, необходимые для исправления реестровых ошибок в сведениях о местоположении их границ

1	2	3	4	5
н658У	н657У	26,01	—	согласовано
н657У	н888У	19,22	—	согласовано
н888У	н683У	26,01	—	согласовано
н683У	н658У	19,24	—	согласовано

3. Характеристики уточняемого земельного участка с кадастровым номером 05:44:000036:568

№ п/п	Наименование характеристик земельного участка	Значение характеристики
1	2	3
1.	Сведения об адресе земельного участка	—
1.1.	Сведения об ином месте нахождения земельного участка, не являющегося объектом адресации, в структурированном виде	Республика Дагестан, г Буйнакск, мкр "Садовый", уч 71
1.2.	Дополнительные сведения о месте нахождения земельного участка	—
2.	Площадь земельного участка ± величина погрешности определения(вычисления) площади (**Р ± ΔР**), **м^2**	500±8
3.	Формула, примененная для вычисления предельной погрешности определения площади земельного участка, с подставленными значениями и итоговые (вычисленные) значения (**ΔР**), м2	$\Delta P = 3{,}5 \cdot M_t \cdot \sqrt{P_{док}} = 3{,}5 \cdot 0{,}10 \cdot \sqrt{500} = 8$
4.	Площадь земельного участка согласно сведениям Единого государственного реестра недвижимости (**Ркад**), **м^2**	500
5.	Оценка расхождения **Р** и **Ркад (Р – Ркад), м^2**	0
6.	Предельный минимальный и максимальный размеры земельного участка (**Рмин и Рмакс), м^2**	—
7.	Кадастровый или иной государственный учетный номер (инвентарный) здания, сооружения, объекта незавершенного строительства, расположенного на земельном участке	—
8.	Вид (виды) разрешенного использования	Для размещения дачных домов и садовых домов
8.1.	Дополнительные сведения об использовании земельного участка	—
9.	Сведения о земельных участках (землях общего пользования, территории общего пользования), посредством которых обеспечивается доступ	—
10.	Иные сведения	—

4. Пояснения к сведениям об уточняемом земельном участке с кадастровым номером 05:44:000036:568 :

1.	—

КАРТА-ПЛАН ТЕРРИТОРИИ

Сведения об уточняемых земельных участках, необходимые для исправления реестровых ошибок в сведениях о местоположении их границ

1. Сведения о характерных точках границ уточняемого земельного участка с кадастровым номером 05:44:000036:569

Система координат МСК-05 **Зона № 1**

Обозначение характерных точек границ	Координаты, м				Метод определения координат	Формулы, примененные для расчета средней квадратической погрешности определения координат характерных точек границ (M_t), с подставленными в такие формулы значениями и итоговые (вычисленные) значения M_t, м	Описание закрепления точки
	содержатся в Едином государственном реестре недвижимости		определены в результате выполнения комплексных кадастровых работ				
	X	Y	X	Y			
1	2	3	4	5	6	7	8
н683У	—	—	198077,50	317232,86	Метод спутниковых геодезических измерений (определений)	$M_t = \sqrt{\frac{\Delta^2}{n}}$	—
н888У	—	—	198093,73	317253,18	Метод спутниковых геодезических измерений (определений)	$M_t = \sqrt{\frac{\Delta^2}{n}}$	—
н887У	—	—	198078,75	317265,25	Метод спутниковых геодезических измерений (определений)	$M_t = \sqrt{\frac{\Delta^2}{n}}$	—
н902У	—	—	198062,53	317244,92	Метод спутниковых геодезических измерений (определений)	$M_t = \sqrt{\frac{\Delta^2}{n}}$	—
456	198078,13	317233,81	—	—	Метод спутниковых геодезических измерений (определений)	$M_t = \sqrt{\frac{\Delta^2}{n}}$	—
457	198094,36	317254,13	—	—	Метод спутниковых геодезических измерений	$M_t = \sqrt{\frac{\Delta^2}{n}}$	—

КАРТА-ПЛАН ТЕРРИТОРИИ

Сведения об уточняемых земельных участках, необходимые для исправления реестровых ошибок в сведениях о местоположении их границ

					(определений)		
458	198079,38	317266,20	—	—	Метод спутниковых геодезических измерений (определений)	$M_t = \sqrt{\frac{\Delta^2}{n}}$	—
459	198063,16	317245,87	—	—	Метод спутниковых геодезических измерений (определений)	$M_t = \sqrt{\frac{\Delta^2}{n}}$	—
н683У	—	—	198077,50	317232,86	Метод спутниковых геодезических измерений (определений)	$M_t = \sqrt{\frac{\Delta^2}{n}}$	—

2. Сведения о частях границ уточняемого земельного участка с кадастровым номером 05:44:000036:569

Обозначение части границ		Горизонтальное проложение (S), м	Описание прохождения части границ	Сведения о согласовании местоположения границ(согласовано/спорное)
от т.	до т.			
1	2	3	4	5
н683У	н888У	26,01	—	согласовано
н888У	н887У	19,24	—	согласовано
н887У	н902У	26,01	—	согласовано
н902У	н683У	19,22	—	согласовано

3. Характеристики уточняемого земельного участка с кадастровым номером 05:44:000036:569

№ п/п	Наименование характеристик земельного участка	Значение характеристики
1	2	3
1.	Сведения об адресе земельного участка	—
1.1.	Сведения об ином месте нахождения земельного участка, не являющегося объектом адресации, в структурированном виде	Республика Дагестан, г Буйнакск, мкр "Садовый", уч 72
1.2.	Дополнительные сведения о месте нахождения земельного участка	—
2.	Площадь земельного участка ± величина погрешности определения(вычисления) площади (**Р ± ΔР**), **м²**	500±8
3.	Формула, примененная для вычисления предельной погрешности определения площади земельного участка, с подставленными значениями и итоговые (вычисленные) значения (**ΔР**), м2	$\Delta P = 3,5 \cdot M_t \cdot \sqrt{P_{док}} = 3,5 \cdot 0,10 \cdot \sqrt{500} = 8$

КАРТА-ПЛАН ТЕРРИТОРИИ

Сведения об уточняемых земельных участках, необходимые для исправления реестровых ошибок в сведениях о местоположении их границ

1	2	3
4.	Площадь земельного участка согласно сведениям Единого государственного реестра недвижимости (**Ркад**), **м^2**	500
5.	Оценка расхождения **Р** и **Ркад (Р – Ркад), м^2**	0
6.	Предельный минимальный и максимальный размеры земельного участка (**Рмин и Рмакс), м^2**	—
7.	Кадастровый или иной государственный учетный номер (инвентарный) здания, сооружения, объекта незавершенного строительства, расположенного на земельном участке	—
8.	Вид (виды) разрешенного использования	Для размещения дачных домов и садовых домов
8.1.	Дополнительные сведения об использовании земельного участка	—
9.	Сведения о земельных участках (землях общего пользования, территории общего пользования), посредством которых обеспечивается доступ	—
10.	Иные сведения	—

4. Пояснения к сведениям об уточняемом земельном участке с кадастровым номером 05:44:000036:569 :

1.	—

1. Сведения о характерных точках границ уточняемого земельного участка с кадастровым номером 05:44:000036:570

Система координат МСК-05 **Зона № 1**

Обозначение характерных точек границ	Координаты, м				Метод определения координат	Формулы, примененные для расчета средней квадратической погрешности определения координат характерных точек границ (M_t), с подставленными в такие формулы значениями и итоговые (вычисленные) значения M_t, м	Описание закрепления точки
	содержатся в Едином государственном реестре недвижимости		определены в результате выполнения комплексных кадастровых работ				
	X	Y	X	Y			
1	2	3	4	5	6	7	8
н902У	—	—	198062,53	317244,92	Метод спутниковых геодезических измерений (определений)	$M_t = \sqrt{\frac{\Delta^2}{n}}$	—

КАРТА-ПЛАН ТЕРРИТОРИИ

Сведения об уточняемых земельных участках, необходимые для исправления реестровых ошибок в сведениях о местоположении их границ

н887У	—	—	198078,75	317265,25	Метод спутниковых геодезических измерений (определений)	$M_t = \sqrt{\frac{\Delta^2}{n}}$	—
н886У	—	—	198063,77	317277,31	Метод спутниковых геодезических измерений (определений)	$M_t = \sqrt{\frac{\Delta^2}{n}}$	—
н903У	—	—	198047,55	317256,98	Метод спутниковых геодезических измерений (определений)	$M_t = \sqrt{\frac{\Delta^2}{n}}$	—
459	198063,16	317245,87	—	—	Метод спутниковых геодезических измерений (определений)	$M_t = \sqrt{\frac{\Delta^2}{n}}$	—
458	198079,38	317266,20	—	—	Метод спутниковых геодезических измерений (определений)	$M_t = \sqrt{\frac{\Delta^2}{n}}$	—
460	198064,40	317278,26	—	—	Метод спутниковых геодезических измерений (определений)	$M_t = \sqrt{\frac{\Delta^2}{n}}$	—
461	198048,18	317257,93	—	—	Метод спутниковых геодезических измерений (определений)	$M_t = \sqrt{\frac{\Delta^2}{n}}$	—
н902У	—	—	198062,53	317244,92	Метод спутниковых геодезических измерений (определений)	$M_t = \sqrt{\frac{\Delta^2}{n}}$	—

КАРТА-ПЛАН ТЕРРИТОРИИ

Сведения об уточняемых земельных участках, необходимые для исправления реестровых ошибок в сведениях о местоположении их границ

2. Сведения о частях границ уточняемого земельного участка с кадастровым номером 05:44:000036:570

Обозначение части границ		Горизонтальное проложение (S), м	Описание прохождения части границ	Сведения о согласовании местоположения границ(согласовано/спорное)
от т.	до т.			
1	2	3	4	5
н902У	н887У	26,01	—	согласовано
н887У	н886У	19,23	—	согласовано
н886У	н903У	26,01	—	согласовано
н903У	н902У	19,23	—	согласовано

3. Характеристики уточняемого земельного участка с кадастровым номером 05:44:000036:570

№ п/п	Наименование характеристик земельного участка	Значение характеристики
1	2	3
1.	Сведения об адресе земельного участка	—
1.1.	Сведения об ином месте нахождения земельного участка, не являющегося объектом адресации, в структурированном виде	Республика Дагестан, г Буйнакск, мкр "Садовый", уч 73
1.2.	Дополнительные сведения о месте нахождения земельного участка	—
2.	Площадь земельного участка ± величина погрешности определения(вычисления) площади (**Р ± ΔР**), **м^2**	500±8
3.	Формула, примененная для вычисления предельной погрешности определения площади земельного участка, с подставленными значениями и итоговые (вычисленные) значения (**ΔР**), м2	$\Delta P = 3,5 \cdot M_t \cdot \sqrt{P_{док}} = 3,5 \cdot 0,10 \cdot \sqrt{500} = 8$
4.	Площадь земельного участка согласно сведениям Единого государственного реестра недвижимости (**Ркад**), **м^2**	500
5.	Оценка расхождения **Р** и **Ркад (Р – Ркад), м^2**	0
6.	Предельный минимальный и максимальный размеры земельного участка (**Рмин и Рмакс), м^2**	—
7.	Кадастровый или иной государственный учетный номер (инвентарный) здания, сооружения, объекта незавершенного строительства, расположенного на земельном участке	—
8.	Вид (виды) разрешенного использования	Для размещения дачных домов и садовых домов
8.1.	Дополнительные сведения об использовании земельного участка	—
9.	Сведения о земельных участках (землях общего пользования, территории общего пользования), посредством которых обеспечивается доступ	—

КАРТА-ПЛАН ТЕРРИТОРИИ

Сведения об уточняемых земельных участках, необходимые для исправления реестровых ошибок в сведениях о местоположении их границ

1	2	3
10.	Иные сведения	—

4. Пояснения к сведениям об уточняемом земельном участке с кадастровым номером 05:44:000036:570 :

1.	—

1. Сведения о характерных точках границ уточняемого земельного участка с кадастровым номером 05:44:000036:571

Система координат МСК-05 **Зона № 1**

Обозначение характерных точек границ	Координаты, м				Метод определения координат	Формулы, примененные для расчета средней квадратической погрешности определения координат характерных точек границ (M_t), с подставленными в такие формулы значениями и итоговые (вычисленные) значения M_t, м	Описание закрепления точки
	содержатся в Едином государственном реестре недвижимости		определены в результате выполнения комплексных кадастровых работ				
	X	Y	X	Y			
1	2	3	4	5	6	7	8
н903У	—	—	198047,55	317256,98	Метод спутниковых геодезических измерений (определений)	$M_t = \sqrt{\frac{\Delta^2}{n}}$	—
н886У	—	—	198063,77	317277,31	Метод спутниковых геодезических измерений (определений)	$M_t = \sqrt{\frac{\Delta^2}{n}}$	—
н660У	—	—	198048,80	317289,37	Метод спутниковых геодезических измерений (определений)	$M_t = \sqrt{\frac{\Delta^2}{n}}$	—
н659У	—	—	198032,58	317269,05	Метод спутниковых геодезических измерений (определений)	$M_t = \sqrt{\frac{\Delta^2}{n}}$	—

КАРТА-ПЛАН ТЕРРИТОРИИ

Сведения об уточняемых земельных участках, необходимые для исправления реестровых ошибок в сведениях о местоположении их границ

461	198048,18	317257,93	—	—	Метод спутниковых геодезических измерений (определений)	$M_t = \sqrt{\frac{\Delta^2}{n}}$	—
460	198064,40	317278,26	—	—	Метод спутниковых геодезических измерений (определений)	$M_t = \sqrt{\frac{\Delta^2}{n}}$	—
474	198049,43	317290,32	—	—	Метод спутниковых геодезических измерений (определений)	$M_t = \sqrt{\frac{\Delta^2}{n}}$	—
475	198033,21	317270,00	—	—	Метод спутниковых геодезических измерений (определений)	$M_t = \sqrt{\frac{\Delta^2}{n}}$	—
н903У	—	—	198047,55	317256,98	Метод спутниковых геодезических измерений (определений)	$M_t = \sqrt{\frac{\Delta^2}{n}}$	—

2. Сведения о частях границ уточняемого земельного участка с кадастровым номером 05:44:000036:571

Обозначение части границ		Горизонтальное проложение (S), м	Описание прохождения части границ	Сведения о согласовании местоположения границ(согласовано/спорное)
от т.	до т.			
1	2	3	4	5
н903У	н886У	26,01	—	согласовано
н886У	н660У	19,22	—	согласовано
н660У	н659У	26,00	—	согласовано
н659У	н903У	19,23	—	согласовано

3. Характеристики уточняемого земельного участка с кадастровым номером 05:44:000036:571

№ п/п	Наименование характеристик земельного участка	Значение характеристики
1	2	3
1.	Сведения об адресе земельного участка	—
1.1.	Сведения об ином месте нахождения земельного участка, не являющегося	Республика Дагестан, г Буйнакск, мкр "Садовый", уч 74

КАРТА-ПЛАН ТЕРРИТОРИИ

Сведения об уточняемых земельных участках, необходимые для исправления реестровых ошибок в сведениях о местоположении их границ

1	2	3
	объектом адресации, в структурированном виде	
1.2.	Дополнительные сведения о месте нахождения земельного участка	—
2.	Площадь земельного участка ± величина погрешности определения(вычисления) площади (**Р ± ΔР**), **м²**	500±8
3.	Формула, примененная для вычисления предельной погрешности определения площади земельного участка, с подставленными значениями и итоговые (вычисленные) значения (**ΔР**), м2	$\Delta P = 3{,}5 \cdot M_t \cdot \sqrt{P_{док}} = 3{,}5 \cdot 0{,}10 \cdot \sqrt{500} = 8$
4.	Площадь земельного участка согласно сведениям Единого государственного реестра недвижимости (**Ркад**), **м²**	500
5.	Оценка расхождения **Р** и **Ркад (Р – Ркад), м²**	0
6.	Предельный минимальный и максимальный размеры земельного участка (**Рмин и Рмакс), м²**	—
7.	Кадастровый или иной государственный учетный номер (инвентарный) здания, сооружения, объекта незавершенного строительства, расположенного на земельном участке	—
8.	Вид (виды) разрешенного использования	Для размещения дачных домов и садовых домов
8.1.	Дополнительные сведения об использовании земельного участка	—
9.	Сведения о земельных участках (землях общего пользования, территории общего пользования), посредством которых обеспечивается доступ	—
10.	Иные сведения	—

4. Пояснения к сведениям об уточняемом земельном участке с кадастровым номером 05:44:000036:571 :

1.	—

1. Сведения о характерных точках границ уточняемого земельного участка с кадастровым номером 05:44:000036:572

Система координат МСК-05 **Зона №** 1

Обозначение характерных точек границ	Координаты, м				Метод определения координат	Формулы, примененные для расчета средней квадратической погрешности определения координат характерных точек границ (M_t), с подставленными в такие формулы значениями и итоговые (вычисленные) значения M_t, м	Описание закрепления точки
	содержатся в Едином государственном реестре недвижимости		определены в результате выполнения комплексных кадастровых работ				
	X	Y	X	Y			

КАРТА-ПЛАН ТЕРРИТОРИИ

Сведения об уточняемых земельных участках, необходимые для исправления реестровых ошибок в сведениях о местоположении их границ

1	2	3	4	5	6	7	8
н659У	—	—	198032,58	317269,05	Метод спутниковых геодезических измерений (определений)	$M_t = \sqrt{\frac{\Delta^2}{n}}$	—
н660У	—	—	198048,80	317289,37	Метод спутниковых геодезических измерений (определений)	$M_t = \sqrt{\frac{\Delta^2}{n}}$	—
н661У	—	—	198033,86	317301,41	Метод спутниковых геодезических измерений (определений)	$M_t = \sqrt{\frac{\Delta^2}{n}}$	—
н662У	—	—	198017,64	317281,08	Метод спутниковых геодезических измерений (определений)	$M_t = \sqrt{\frac{\Delta^2}{n}}$	—
475	198033,21	317270,00	—	—	Метод спутниковых геодезических измерений (определений)	$M_t = \sqrt{\frac{\Delta^2}{n}}$	—
474	198049,43	317290,32	—	—	Метод спутниковых геодезических измерений (определений)	$M_t = \sqrt{\frac{\Delta^2}{n}}$	—
534	198034,49	317302,36	—	—	Метод спутниковых геодезических измерений (определений)	$M_t = \sqrt{\frac{\Delta^2}{n}}$	—
489	198018,27	317282,03	—	—	Метод спутниковых геодезических измерений (определений)	$M_t = \sqrt{\frac{\Delta^2}{n}}$	—

КАРТА-ПЛАН ТЕРРИТОРИИ

Сведения об уточняемых земельных участках, необходимые для исправления реестровых ошибок в сведениях о местоположении их границ

н659У	—	—	198032,58	317269,05	Метод спутниковых геодезических измерений (определений)	$M_t = \sqrt{\frac{\Delta^2}{n}}$	—

2. Сведения о частях границ уточняемого земельного участка с кадастровым номером 05:44:000036:572

Обозначение части границ		Горизонтальное проложение (S), м	Описание прохождения части границ	Сведения о согласовании местоположения границ(согласовано/спорное)
от т.	до т.			
1	2	3	4	5
н659У	н660У	26,00	—	согласовано
н660У	н661У	19,19	—	согласовано
н661У	н662У	26,01	—	согласовано
н662У	н659У	19,18	—	согласовано

3. Характеристики уточняемого земельного участка с кадастровым номером 05:44:000036:572

№ п/п	Наименование характеристик земельного участка	Значение характеристики
1	2	3
1.	Сведения об адресе земельного участка	—
1.1.	Сведения об ином месте нахождения земельного участка, не являющегося объектом адресации, в структурированном виде	Республика Дагестан, г Буйнакск, мкр "Садовый", уч 75
1.2.	Дополнительные сведения о месте нахождения земельного участка	—
2.	Площадь земельного участка ± величина погрешности определения(вычисления) площади (**Р ± ΔР**), **м²**	499±8
3.	Формула, примененная для вычисления предельной погрешности определения площади земельного участка, с подставленными значениями и итоговые (вычисленные) значения (**ΔР**), м2	$\Delta P = 3,5 \cdot M_t \cdot \sqrt{P_{док}} = 3,5 \cdot 0,10 \cdot \sqrt{499} = 8$
4.	Площадь земельного участка согласно сведениям Единого государственного реестра недвижимости (**Ркад**), **м²**	499
5.	Оценка расхождения **Р** и **Ркад (Р – Ркад), м²**	0
6.	Предельный минимальный и максимальный размеры земельного участка (**Рмин и Рмакс), м²**	—
7.	Кадастровый или иной государственный учетный номер (инвентарный) здания, сооружения, объекта незавершенного строительства, расположенного на земельном участке	—

КАРТА-ПЛАН ТЕРРИТОРИИ

Сведения об уточняемых земельных участках, необходимые для исправления реестровых ошибок в сведениях о местоположении их границ

1	2	3
8.	Вид (виды) разрешенного использования	Для размещения дачных домов и садовых домов
8.1.	Дополнительные сведения об использовании земельного участка	—
9.	Сведения о земельных участках (землях общего пользования, территории общего пользования), посредством которых обеспечивается доступ	—
10.	Иные сведения	—

4. Пояснения к сведениям об уточняемом земельном участке с кадастровым номером 05:44:000036:572 :

1.	—

1. Сведения о характерных точках границ уточняемого земельного участка с кадастровым номером 05:44:000036:573

Система координат МСК-05 **Зона № 1**

Обозначение характерных точек границ	Координаты, м				Метод определения координат	Формулы, примененные для расчета средней квадратической погрешности определения координат характерных точек границ (M_t), с подставленными в такие формулы значениями и итоговые (вычисленные) значения M_t, м	Описание закрепления точки
	содержатся в Едином государственном реестре недвижимости		определены в результате выполнения комплексных кадастровых работ				
	X	Y	X	Y			
1	2	3	4	5	6	7	8
н765У	—	—	198008,40	317288,53	Метод спутниковых геодезических измерений (определений)	$M_t = \sqrt{\frac{\Delta^2}{n}}$	—
н766У	—	—	198024,62	317308,85	Метод спутниковых геодезических измерений (определений)	$M_t = \sqrt{\frac{\Delta^2}{n}}$	—
н767У	—	—	198009,64	317320,92	Метод спутниковых геодезических измерений (определений)	$M_t = \sqrt{\frac{\Delta^2}{n}}$	—

КАРТА-ПЛАН ТЕРРИТОРИИ

Сведения об уточняемых земельных участках, необходимые для исправления реестровых ошибок в сведениях о местоположении их границ

н768У	—	—	197993,42	317300,59	Метод спутниковых геодезических измерений (определений)	$M_t = \sqrt{\frac{\Delta^2}{n}}$	—
462	198009,03	317289,48	—	—	Метод спутниковых геодезических измерений (определений)	$M_t = \sqrt{\frac{\Delta^2}{n}}$	—
463	198025,25	317309,80	—	—	Метод спутниковых геодезических измерений (определений)	$M_t = \sqrt{\frac{\Delta^2}{n}}$	—
464	198010,27	317321,87	—	—	Метод спутниковых геодезических измерений (определений)	$M_t = \sqrt{\frac{\Delta^2}{n}}$	—
465	197994,05	317301,54	—	—	Метод спутниковых геодезических измерений (определений)	$M_t = \sqrt{\frac{\Delta^2}{n}}$	—
н765У	—	—	198008,40	317288,53	Метод спутниковых геодезических измерений (определений)	$M_t = \sqrt{\frac{\Delta^2}{n}}$	—

2. Сведения о частях границ уточняемого земельного участка с кадастровым номером 05:44:000036:573

Обозначение части границ		Горизонтальное проложение (S), м	Описание прохождения части границ	Сведения о согласовании местоположения границ(согласовано/спорное)
от т.	до т.			
1	2	3	4	5
н765У	н766У	26,00	—	согласовано
н766У	н767У	19,24	—	согласовано
н767У	н768У	26,01	—	согласовано
н768У	н765У	19,23	—	согласовано

КАРТА-ПЛАН ТЕРРИТОРИИ

Сведения об уточняемых земельных участках, необходимые для исправления реестровых ошибок в сведениях о местоположении их границ

3. Характеристики уточняемого земельного участка с кадастровым номером 05:44:000036:573

№ п/п	Наименование характеристик земельного участка	Значение характеристики
1	2	3
1.	Сведения об адресе земельного участка	—
1.1.	Сведения об ином месте нахождения земельного участка, не являющегося объектом адресации, в структурированном виде	Республика Дагестан, г Буйнакск, мкр "Садовый", уч 76
1.2.	Дополнительные сведения о месте нахождения земельного участка	—
2.	Площадь земельного участка ± величина погрешности определения(вычисления) площади (**Р ± ΔР**), **м^2**	500±8
3.	Формула, примененная для вычисления предельной погрешности определения площади земельного участка, с подставленными значениями и итоговые (вычисленные) значения (**ΔР**), м2	$\Delta P = 3{,}5 \cdot M_t \cdot \sqrt{P_{док}} = 3{,}5 \cdot 0{,}10 \cdot \sqrt{500} = 8$
4.	Площадь земельного участка согласно сведениям Единого государственного реестра недвижимости (**Ркад**), **м^2**	500
5.	Оценка расхождения **Р** и **Ркад (Р – Ркад), м^2**	0
6.	Предельный минимальный и максимальный размеры земельного участка (**Рмин и Рмакс), м^2**	—
7.	Кадастровый или иной государственный учетный номер (инвентарный) здания, сооружения, объекта незавершенного строительства, расположенного на земельном участке	—
8.	Вид (виды) разрешенного использования	Для размещения дачных домов и садовых домов
8.1.	Дополнительные сведения об использовании земельного участка	—
9.	Сведения о земельных участках (землях общего пользования, территории общего пользования), посредством которых обеспечивается доступ	—
10.	Иные сведения	—

4. Пояснения к сведениям об уточняемом земельном участке с кадастровым номером 05:44:000036:573 :

1.	—

1. Сведения о характерных точках границ уточняемого земельного участка с кадастровым номером 05:44:000036:574

Система координат МСК-05 **Зона № 1**

КАРТА-ПЛАН ТЕРРИТОРИИ

Сведения об уточняемых земельных участках, необходимые для исправления реестровых ошибок в сведениях о местоположении их границ

Обозначение характерных точек границ	Координаты, м				Метод определения координат	Формулы, примененные для расчета средней квадратической погрешности определения координат характерных точек границ (M_t), с подставленными в такие формулы значениями и итоговые (вычисленные) значения M_t, м	Описание закрепления точки
	содержатся в Едином государственном реестре недвижимости		определены в результате выполнения комплексных кадастровых работ				
	X	Y	X	Y			
1	2	3	4	5	6	7	8
н768У	—	—	197993,42	317300,59	Метод спутниковых геодезических измерений (определений)	$M_t = \sqrt{\frac{\Delta^2}{n}}$	—
н767У	—	—	198009,64	317320,92	Метод спутниковых геодезических измерений (определений)	$M_t = \sqrt{\frac{\Delta^2}{n}}$	—
н769У	—	—	197994,66	317332,98	Метод спутниковых геодезических измерений (определений)	$M_t = \sqrt{\frac{\Delta^2}{n}}$	—
н770У	—	—	197978,45	317312,66	Метод спутниковых геодезических измерений (определений)	$M_t = \sqrt{\frac{\Delta^2}{n}}$	—
465	197994,05	317301,54	—	—	Метод спутниковых геодезических измерений (определений)	$M_t = \sqrt{\frac{\Delta^2}{n}}$	—
464	198010,27	317321,87	—	—	Метод спутниковых геодезических измерений (определений)	$M_t = \sqrt{\frac{\Delta^2}{n}}$	—

КАРТА-ПЛАН ТЕРРИТОРИИ

Сведения об уточняемых земельных участках, необходимые для исправления реестровых ошибок в сведениях о местоположении их границ

482	197995,29	317333,93	—	—	Метод спутниковых геодезических измерений (определений)	$M_t = \sqrt{\frac{\Delta^2}{n}}$	—
483	197979,08	317313,61	—	—	Метод спутниковых геодезических измерений (определений)	$M_t = \sqrt{\frac{\Delta^2}{n}}$	—
н768У	—	—	197993,42	317300,59	Метод спутниковых геодезических измерений (определений)	$M_t = \sqrt{\frac{\Delta^2}{n}}$	—

2. Сведения о частях границ уточняемого земельного участка с кадастровым номером 05:44:000036:574

Обозначение части границ		Горизонтальное проложение (S), м	Описание прохождения части границ	Сведения о согласовании местоположения границ(согласовано/спорное)
от т.	до т.			
1	2	3	4	5
н768У	н767У	26,01	—	согласовано
н767У	н769У	19,23	—	согласовано
н769У	н770У	25,99	—	согласовано
н770У	н768У	19,23	—	согласовано

3. Характеристики уточняемого земельного участка с кадастровым номером 05:44:000036:574

№ п/п	Наименование характеристик земельного участка	Значение характеристики
1	2	3
1.	Сведения об адресе земельного участка	—
1.1.	Сведения об ином месте нахождения земельного участка, не являющегося объектом адресации, в структурированном виде	Республика Дагестан, г Буйнакск, мкр "Садовый", уч 77
1.2.	Дополнительные сведения о месте нахождения земельного участка	—
2.	Площадь земельного участка ± величина погрешности определения(вычисления) площади (**Р ± ΔР**), **м^2**	500±8
3.	Формула, примененная для вычисления предельной погрешности определения площади земельного участка, с подставленными значениями и итоговые (вычисленные) значения (**ΔР**), м2	$\Delta P = 3{,}5 \cdot M_t \cdot \sqrt{P_{док}} = 3{,}5 \cdot 0{,}10 \cdot \sqrt{500} = 8$
4.	Площадь земельного участка согласно сведениям Единого	500

КАРТА-ПЛАН ТЕРРИТОРИИ

Сведения об уточняемых земельных участках, необходимые для исправления реестровых ошибок в сведениях о местоположении их границ

1	2	3
	государственного реестра недвижимости (**Ркад**), **м²**	
5.	Оценка расхождения **Р** и **Ркад (Р – Ркад), м²**	0
6.	Предельный минимальный и максимальный размеры земельного участка (**Рмин и Рмакс), м²**	—
7.	Кадастровый или иной государственный учетный номер (инвентарный) здания, сооружения, объекта незавершенного строительства, расположенного на земельном участке	—
8.	Вид (виды) разрешенного использования	Для размещения дачных домов и садовых домов
8.1.	Дополнительные сведения об использовании земельного участка	—
9.	Сведения о земельных участках (землях общего пользования, территории общего пользования), посредством которых обеспечивается доступ	—
10.	Иные сведения	—

4. Пояснения к сведениям об уточняемом земельном участке с кадастровым номером 05:44:000036:574 :

1.	—

1. Сведения о характерных точках границ уточняемого земельного участка с кадастровым номером 05:44:000036:575

Система координат МСК-05 **Зона № 1**

Обозначение характерных точек границ	Координаты, м				Метод определения координат	Формулы, примененные для расчета средней квадратической погрешности определения координат характерных точек границ (M_t), с подставленными в такие формулы значениями и итоговые (вычисленные) значения M_t, м	Описание закрепления точки
	содержатся в Едином государственном реестре недвижимости		определены в результате выполнения комплексных кадастровых работ				
	X	Y	X	Y			
1	2	3	4	5	6	7	8
н770У	—	—	197978,45	317312,66	Метод спутниковых геодезических измерений (определений)	$M_t = \sqrt{\frac{\Delta^2}{n}}$	—
н769У	—	—	197994,66	317332,98	Метод спутниковых геодезических измерений	$M_t = \sqrt{\frac{\Delta^2}{n}}$	—

КАРТА-ПЛАН ТЕРРИТОРИИ

Сведения об уточняемых земельных участках, необходимые для исправления реестровых ошибок в сведениях о местоположении их границ

					(определений)		
н872У	—	—	197979,69	317345,04	Метод спутниковых геодезических измерений (определений)	$M_t = \sqrt{\frac{\Delta^2}{n}}$	—
н895У	—	—	197963,47	317324,72	Метод спутниковых геодезических измерений (определений)	$M_t = \sqrt{\frac{\Delta^2}{n}}$	—
483	197979,08	317313,61	—	—	Метод спутниковых геодезических измерений (определений)	$M_t = \sqrt{\frac{\Delta^2}{n}}$	—
482	197995,29	317333,93	—	—	Метод спутниковых геодезических измерений (определений)	$M_t = \sqrt{\frac{\Delta^2}{n}}$	—
467	197980,32	317345,99	—	—	Метод спутниковых геодезических измерений (определений)	$M_t = \sqrt{\frac{\Delta^2}{n}}$	—
466	197964,10	317325,67	—	—	Метод спутниковых геодезических измерений (определений)	$M_t = \sqrt{\frac{\Delta^2}{n}}$	—
н770У	—	—	197978,45	317312,66	Метод спутниковых геодезических измерений (определений)	$M_t = \sqrt{\frac{\Delta^2}{n}}$	—

2. Сведения о частях границ уточняемого земельного участка с кадастровым номером 05:44:000036:575

Обозначение части границ		Горизонтальное проложение (S), м	Описание прохождения части границ	Сведения о согласовании местоположения границ(согласовано/спорное)
от т.	до т.			

КАРТА-ПЛАН ТЕРРИТОРИИ

Сведения об уточняемых земельных участках, необходимые для исправления реестровых ошибок в сведениях о местоположении их границ

1	2	3	4	5
н770У	н769У	25,99	—	согласовано
н769У	н872У	19,22	—	согласовано
н872У	н895У	26,00	—	согласовано
н895У	н770У	19,23	—	согласовано

3. Характеристики уточняемого земельного участка с кадастровым номером 05:44:000036:575

№ п/п	Наименование характеристик земельного участка	Значение характеристики
1	2	3
1.	Сведения об адресе земельного участка	Российская Федерация, Республика Дагестан, г.о. город Буйнакск, г Буйнакск, ул Багаутдинова Абзагира Абдуловича, з/у 9
1.1.	Сведения об ином месте нахождения земельного участка, не являющегося объектом адресации, в структурированном виде	—
1.2.	Дополнительные сведения о месте нахождения земельного участка	—
2.	Площадь земельного участка ± величина погрешности определения(вычисления) площади (**Р ± ΔР**), **м^2**	500±8
3.	Формула, примененная для вычисления предельной погрешности определения площади земельного участка, с подставленными значениями и итоговые (вычисленные) значения (**ΔР**), м2	$\Delta P = 3{,}5 \cdot M_t \cdot \sqrt{P_{док}} = 3{,}5 \cdot 0{,}10 \cdot \sqrt{500} = 8$
4.	Площадь земельного участка согласно сведениям Единого государственного реестра недвижимости (**Ркад**), **м^2**	500
5.	Оценка расхождения **Р** и **Ркад (Р – Ркад), м^2**	0
6.	Предельный минимальный и максимальный размеры земельного участка (**Рмин и Рмакс), м^2**	—
7.	Кадастровый или иной государственный учетный номер (инвентарный) здания, сооружения, объекта незавершенного строительства, расположенного на земельном участке	—
8.	Вид (виды) разрешенного использования	Для индивидуального жилищного строительства
8.1.	Дополнительные сведения об использовании земельного участка	—
9.	Сведения о земельных участках (землях общего пользования, территории общего пользования), посредством которых обеспечивается доступ	—
10.	Иные сведения	—

КАРТА-ПЛАН ТЕРРИТОРИИ

Сведения об уточняемых земельных участках, необходимые для исправления реестровых ошибок в сведениях о местоположении их границ

4. Пояснения к сведениям об уточняемом земельном участке с кадастровым номером 05:44:000036:575 :

1.	—

1. Сведения о характерных точках границ уточняемого земельного участка с кадастровым номером 05:44:000036:576

Система координат МСК-05 **Зона №** 1

Обозначение характерных точек границ	Координаты, м				Метод определения координат	Формулы, примененные для расчета средней квадратической погрешности определения координат характерных точек границ (M_t), с подставленными в такие формулы значениями и итоговые (вычисленные) значения M_t, м	Описание закрепления точки
	содержатся в Едином государственном реестре недвижимости		определены в результате выполнения комплексных кадастровых работ				
	X	Y	X	Y			
1	2	3	4	5	6	7	8
н895У	—	—	197963,47	317324,72	Метод спутниковых геодезических измерений (определений)	$M_t = \sqrt{\frac{\Delta^2}{n}}$	—
н872У	—	—	197979,69	317345,04	Метод спутниковых геодезических измерений (определений)	$M_t = \sqrt{\frac{\Delta^2}{n}}$	—
н871У	—	—	197964,71	317357,11	Метод спутниковых геодезических измерений (определений)	$M_t = \sqrt{\frac{\Delta^2}{n}}$	—
н896У	—	—	197948,49	317336,78	Метод спутниковых геодезических измерений (определений)	$M_t = \sqrt{\frac{\Delta^2}{n}}$	—
466	197964,10	317325,67	—	—	Метод спутниковых геодезических измерений (определений)	$M_t = \sqrt{\frac{\Delta^2}{n}}$	—

КАРТА-ПЛАН ТЕРРИТОРИИ

Сведения об уточняемых земельных участках, необходимые для исправления реестровых ошибок в сведениях о местоположении их границ

467	197980,32	317345,99	—	—	Метод спутниковых геодезических измерений (определений)	$M_t = \sqrt{\frac{\Delta^2}{n}}$	—
468	197965,34	317358,06	—	—	Метод спутниковых геодезических измерений (определений)	$M_t = \sqrt{\frac{\Delta^2}{n}}$	—
469	197949,12	317337,73	—	—	Метод спутниковых геодезических измерений (определений)	$M_t = \sqrt{\frac{\Delta^2}{n}}$	—
н895У	—	—	197963,47	317324,72	Метод спутниковых геодезических измерений (определений)	$M_t = \sqrt{\frac{\Delta^2}{n}}$	—

2. Сведения о частях границ уточняемого земельного участка с кадастровым номером 05:44:000036:576

Обозначение части границ		Горизонтальное проложение (S), м	Описание прохождения части границ	Сведения о согласовании местоположения границ(согласовано/спорное)
от т.	до т.			
1	2	3	4	5
н895У	н872У	26,00	—	согласовано
н872У	н871У	19,24	—	согласовано
н871У	н896У	26,01	—	согласовано
н896У	н895У	19,23	—	согласовано

3. Характеристики уточняемого земельного участка с кадастровым номером 05:44:000036:576

№ п/п	Наименование характеристик земельного участка	Значение характеристики
1	2	3
1.	Сведения об адресе земельного участка	Республика Дагестан, г.Буйнакск, ул.имени Багаутдинова Абзагира Абдуловича № 7
1.1.	Сведения об ином месте нахождения земельного участка, не являющегося объектом адресации, в структурированном виде	—
1.2.	Дополнительные сведения о месте нахождения земельного участка	—
2.	Площадь земельного участка ± величина погрешности	500±8

КАРТА-ПЛАН ТЕРРИТОРИИ

Сведения об уточняемых земельных участках, необходимые для исправления реестровых ошибок в сведениях о местоположении их границ

1	2	3
	определения(вычисления) площади (**Р ± ΔР**), **м²**	
3.	Формула, примененная для вычисления предельной погрешности определения площади земельного участка, с подставленными значениями и итоговые (вычисленные) значения (**ΔР**), м2	$\Delta P = 3{,}5 \cdot M_t \cdot \sqrt{P_{док}} = 3{,}5 \cdot 0{,}10 \cdot \sqrt{500} = 8$
4.	Площадь земельного участка согласно сведениям Единого государственного реестра недвижимости (**Ркад**), **м²**	500
5.	Оценка расхождения **Р** и **Ркад (Р – Ркад), м²**	0
6.	Предельный минимальный и максимальный размеры земельного участка (**Рмин и Рмакс), м²**	—
7.	Кадастровый или иной государственный учетный номер (инвентарный) здания, сооружения, объекта незавершенного строительства, расположенного на земельном участке	—
8.	Вид (виды) разрешенного использования	ИЖС
8.1.	Дополнительные сведения об использовании земельного участка	—
9.	Сведения о земельных участках (землях общего пользования, территории общего пользования), посредством которых обеспечивается доступ	—
10.	Иные сведения	—

4. Пояснения к сведениям об уточняемом земельном участке с кадастровым номером 05:44:000036:576 :

1.	—

1. Сведения о характерных точках границ уточняемого земельного участка с кадастровым номером 05:44:000036:577

Система координат МСК-05 **Зона №** 1

Обозначение характерных точек границ	Координаты, м				Метод определения координат	Формулы, примененные для расчета средней квадратической погрешности определения координат характерных точек границ (M_t), с подставленными в такие формулы значениями и итоговые (вычисленные) значения M_t, м	Описание закрепления точки
	содержатся в Едином государственном реестре недвижимости		определены в результате выполнения комплексных кадастровых работ				
	X	Y	X	Y			
1	2	3	4	5	6	7	8

КАРТА-ПЛАН ТЕРРИТОРИИ

Сведения об уточняемых земельных участках, необходимые для исправления реестровых ошибок в сведениях о местоположении их границ

н896У	—	—	197948,49	317336,78	Метод спутниковых геодезических измерений (определений)	$M_t = \sqrt{\frac{\Delta^2}{n}}$	—
н871У	—	—	197964,71	317357,11	Метод спутниковых геодезических измерений (определений)	$M_t = \sqrt{\frac{\Delta^2}{n}}$	—
н870У	—	—	197949,74	317369,17	Метод спутниковых геодезических измерений (определений)	$M_t = \sqrt{\frac{\Delta^2}{n}}$	—
н897У	—	—	197933,52	317348,85	Метод спутниковых геодезических измерений (определений)	$M_t = \sqrt{\frac{\Delta^2}{n}}$	—
469	197949,12	317337,73	—	—	Метод спутниковых геодезических измерений (определений)	$M_t = \sqrt{\frac{\Delta^2}{n}}$	—
468	197965,34	317358,06	—	—	Метод спутниковых геодезических измерений (определений)	$M_t = \sqrt{\frac{\Delta^2}{n}}$	—
476	197950,37	317370,12	—	—	Метод спутниковых геодезических измерений (определений)	$M_t = \sqrt{\frac{\Delta^2}{n}}$	—
471	197934,15	317349,80	—	—	Метод спутниковых геодезических измерений (определений)	$M_t = \sqrt{\frac{\Delta^2}{n}}$	—
н896У	—	—	197948,49	317336,78	Метод спутниковых геодезических	$M_t = \sqrt{\frac{\Delta^2}{n}}$	—

КАРТА-ПЛАН ТЕРРИТОРИИ

Сведения об уточняемых земельных участках, необходимые для исправления реестровых ошибок в сведениях о местоположении их границ

					измерений (определений)		

2. Сведения о частях границ уточняемого земельного участка с кадастровым номером 05:44:000036:577

Обозначение части границ		Горизонтальное проложение (S), м	Описание прохождения части границ	Сведения о согласовании местоположения границ(согласовано/спорное)
от т.	до т.			
1	2	3	4	5
н896У	н871У	26,01	—	согласовано
н871У	н870У	19,22	—	согласовано
н870У	н897У	26,00	—	согласовано
н897У	н896У	19,23	—	согласовано

3. Характеристики уточняемого земельного участка с кадастровым номером 05:44:000036:577

№ п/п	Наименование характеристик земельного участка	Значение характеристики
1	2	3
1.	Сведения об адресе земельного участка	Респ Дагестан, г Буйнакск, ул. имени Багаутдинова Абзагира Абдуловича № 5
1.1.	Сведения об ином месте нахождения земельного участка, не являющегося объектом адресации, в структурированном виде	—
1.2.	Дополнительные сведения о месте нахождения земельного участка	—
2.	Площадь земельного участка ± величина погрешности определения(вычисления) площади (**Р ± ΔР**), **м^2**	500±8
3.	Формула, примененная для вычисления предельной погрешности определения площади земельного участка, с подставленными значениями и итоговые (вычисленные) значения (**ΔР**), м2	$\Delta P = 3{,}5 \cdot M_t \cdot \sqrt{P_{док}} = 3{,}5 \cdot 0{,}10 \cdot \sqrt{500} = 8$
4.	Площадь земельного участка согласно сведениям Единого государственного реестра недвижимости (**Ркад**), **м^2**	500
5.	Оценка расхождения **Р** и **Ркад (Р – Ркад), м^2**	0
6.	Предельный минимальный и максимальный размеры земельного участка (**Рмин и Рмакс), м^2**	—
7.	Кадастровый или иной государственный учетный номер (инвентарный) здания, сооружения, объекта незавершенного строительства, расположенного на земельном участке	—
8.	Вид (виды) разрешенного использования	Для индивидуального жилищного строительства

КАРТА-ПЛАН ТЕРРИТОРИИ

Сведения об уточняемых земельных участках, необходимые для исправления реестровых ошибок в сведениях о местоположении их границ

1	2	3
8.1.	Дополнительные сведения об использовании земельного участка	—
9.	Сведения о земельных участках (землях общего пользования, территории общего пользования), посредством которых обеспечивается доступ	—
10.	Иные сведения	—

4. Пояснения к сведениям об уточняемом земельном участке с кадастровым номером 05:44:000036:577 :

1.	—

1. Сведения о характерных точках границ уточняемого земельного участка с кадастровым номером 05:44:000036:578

Система координат МСК-05 **Зона №** 1

Обозначение характерных точек границ	Координаты, м				Метод определения координат	Формулы, примененные для расчета средней квадратической погрешности определения координат характерных точек границ (M_t), с подставленными в такие формулы значениями и итоговые (вычисленные) значения M_t, м	Описание закрепления точки
	содержатся в Едином государственном реестре недвижимости		определены в результате выполнения комплексных кадастровых работ				
	X	Y	X	Y			
1	2	3	4	5	6	7	8
н897У	—	—	197933,52	317348,85	Метод спутниковых геодезических измерений (определений)	$M_t = \sqrt{\frac{\Delta^2}{n}}$	—
н870У	—	—	197949,74	317369,17	Метод спутниковых геодезических измерений (определений)	$M_t = \sqrt{\frac{\Delta^2}{n}}$	—
н869У	—	—	197934,76	317381,24	Метод спутниковых геодезических измерений (определений)	$M_t = \sqrt{\frac{\Delta^2}{n}}$	—
н898У	—	—	197918,54	317360,91	Метод спутниковых геодезических измерений	$M_t = \sqrt{\frac{\Delta^2}{n}}$	—

КАРТА-ПЛАН ТЕРРИТОРИИ

Сведения об уточняемых земельных участках, необходимые для исправления реестровых ошибок в сведениях о местоположении их границ

					(определений)		
471	197934,15	317349,80	—	—	Метод спутниковых геодезических измерений (определений)	$M_t = \sqrt{\frac{\Delta^2}{n}}$	—
476	197950,37	317370,12	—	—	Метод спутниковых геодезических измерений (определений)	$M_t = \sqrt{\frac{\Delta^2}{n}}$	—
477	197935,39	317382,19	—	—	Метод спутниковых геодезических измерений (определений)	$M_t = \sqrt{\frac{\Delta^2}{n}}$	—
472	197919,17	317361,86	—	—	Метод спутниковых геодезических измерений (определений)	$M_t = \sqrt{\frac{\Delta^2}{n}}$	—
н897У	—	—	197933,52	317348,85	Метод спутниковых геодезических измерений (определений)	$M_t = \sqrt{\frac{\Delta^2}{n}}$	—

2. Сведения о частях границ уточняемого земельного участка с кадастровым номером 05:44:000036:578

Обозначение части границ		Горизонтальное проложение (S), м	Описание прохождения части границ	Сведения о согласовании местоположения границ(согласовано/спорное)
от т.	до т.			
1	2	3	4	5
н897У	н870У	26,00	—	согласовано
н870У	н869У	19,24	—	согласовано
н869У	н898У	26,01	—	согласовано
н898У	н897У	19,23	—	согласовано

3. Характеристики уточняемого земельного участка с кадастровым номером 05:44:000036:578

№ п/п	Наименование характеристик земельного участка	Значение характеристики
1	2	3
1.	Сведения об адресе земельного участка	Республика Дагестан, г. Буйнакск, ул. Абасова Артура Ханбалаевича

КАРТА-ПЛАН ТЕРРИТОРИИ

Сведения об уточняемых земельных участках, необходимые для исправления реестровых ошибок в сведениях о местоположении их границ

1	2	3
		№ 6
1.1.	Сведения об ином месте нахождения земельного участка, не являющегося объектом адресации, в структурированном виде	—
1.2.	Дополнительные сведения о месте нахождения земельного участка	—
2.	Площадь земельного участка ± величина погрешности определения(вычисления) площади (**Р ± ΔР**), **м^2**	500±8
3.	Формула, примененная для вычисления предельной погрешности определения площади земельного участка, с подставленными значениями и итоговые (вычисленные) значения (**ΔР**), м2	$\Delta P = 3{,}5 \cdot M_t \cdot \sqrt{P_{док}} = 3{,}5 \cdot 0{,}10 \cdot \sqrt{500} = 8$
4.	Площадь земельного участка согласно сведениям Единого государственного реестра недвижимости (**Ркад**), **м^2**	500
5.	Оценка расхождения **Р** и **Ркад (Р – Ркад), м^2**	0
6.	Предельный минимальный и максимальный размеры земельного участка (**Рмин и Рмакс), м^2**	—
7.	Кадастровый или иной государственный учетный номер (инвентарный) здания, сооружения, объекта незавершенного строительства, расположенного на земельном участке	—
8.	Вид (виды) разрешенного использования	Для индивидуального жилищного строительства
8.1.	Дополнительные сведения об использовании земельного участка	—
9.	Сведения о земельных участках (землях общего пользования, территории общего пользования), посредством которых обеспечивается доступ	—
10.	Иные сведения	—

4. Пояснения к сведениям об уточняемом земельном участке с кадастровым номером 05:44:000036:578 :

1.	—

1. Сведения о характерных точках границ уточняемого земельного участка с кадастровым номером 05:44:000036:579

Система координат МСК-05 **Зона №** 1

КАРТА-ПЛАН ТЕРРИТОРИИ

Сведения об уточняемых земельных участках, необходимые для исправления реестровых ошибок в сведениях о местоположении их границ

Обозначение характерных точек границ	Координаты, м				Метод определения координат	Формулы, примененные для расчета средней квадратической погрешности определения координат характерных точек границ (M_t), с подставленными в такие формулы значениями и итоговые (вычисленные) значения M_t, м	Описание закрепления точки
	содержатся в Едином государственном реестре недвижимости		определены в результате выполнения комплексных кадастровых работ				
	X	Y	X	Y			
1	2	3	4	5	6	7	8
н898У	—	—	197918,54	317360,91	Метод спутниковых геодезических измерений (определений)	$M_t = \sqrt{\frac{\Delta^2}{n}}$	—
н869У	—	—	197934,76	317381,24	Метод спутниковых геодезических измерений (определений)	$M_t = \sqrt{\frac{\Delta^2}{n}}$	—
н803У	—	—	197916,85	317395,64	Метод спутниковых геодезических измерений (определений)	$M_t = \sqrt{\frac{\Delta^2}{n}}$	—
н590У	—	—	197906,76	317382,72	Метод спутниковых геодезических измерений (определений)	$M_t = \sqrt{\frac{\Delta^2}{n}}$	—
н899У	—	—	197906,13	317381,77	Метод спутниковых геодезических измерений (определений)	$M_t = \sqrt{\frac{\Delta^2}{n}}$	—
н589У	—	—	197901,49	317374,60	Метод спутниковых геодезических измерений (определений)	$M_t = \sqrt{\frac{\Delta^2}{n}}$	—

КАРТА-ПЛАН ТЕРРИТОРИИ

Сведения об уточняемых земельных участках, необходимые для исправления реестровых ошибок в сведениях о местоположении их границ

472	197919,17	317361,86	—	—	Метод спутниковых геодезических измерений (определений)	$M_t = \sqrt{\frac{\Delta^2}{n}}$	—
477	197935,39	317382,19	—	—	Метод спутниковых геодезических измерений (определений)	$M_t = \sqrt{\frac{\Delta^2}{n}}$	—
480	197917,56	317396,55	—	—	Метод спутниковых геодезических измерений (определений)	$M_t = \sqrt{\frac{\Delta^2}{n}}$	—
481	197906,76	317382,72	—	—	Метод спутниковых геодезических измерений (определений)	$M_t = \sqrt{\frac{\Delta^2}{n}}$	—
478	197902,12	317375,55	—	—	Метод спутниковых геодезических измерений (определений)	$M_t = \sqrt{\frac{\Delta^2}{n}}$	—
н898У	—	—	197918,54	317360,91	Метод спутниковых геодезических измерений (определений)	$M_t = \sqrt{\frac{\Delta^2}{n}}$	—

2. Сведения о частях границ уточняемого земельного участка с кадастровым номером 05:44:000036:579

Обозначение части границ		Горизонтальное проложение (S), м	Описание прохождения части границ	Сведения о согласовании местоположения границ(согласовано/спорное)
от т.	до т.			
1	2	3	4	5
н898У	н869У	26,01	—	согласовано
н869У	н803У	22,98	—	согласовано
н803У	н590У	16,39	—	согласовано
н590У	н899У	1,14	—	согласовано
н899У	н589У	8,54	—	согласовано

КАРТА-ПЛАН ТЕРРИТОРИИ

Сведения об уточняемых земельных участках, необходимые для исправления реестровых ошибок в сведениях о местоположении их границ

н589У	н898У	21,87	—	согласовано

3. Характеристики уточняемого земельного участка с кадастровым номером 05:44:000036:579

№ п/п	Наименование характеристик земельного участка	Значение характеристики
1	2	3
1.	Сведения об адресе земельного участка	Респ Дагестан, г Буйнакск, ул. Багаутдинова Абзагира Абдуловича д. 1
1.1.	Сведения об ином месте нахождения земельного участка, не являющегося объектом адресации, в структурированном виде	—
1.2.	Дополнительные сведения о месте нахождения земельного участка	—
2.	Площадь земельного участка ± величина погрешности определения(вычисления) площади (**Р ± ΔР**), **м²**	590±8
3.	Формула, примененная для вычисления предельной погрешности определения площади земельного участка, с подставленными значениями и итоговые (вычисленные) значения (**ΔР**), м2	$\Delta P = 3,5 \cdot M_t \cdot \sqrt{P_{док}} = 3,5 \cdot 0,10 \cdot \sqrt{589} = 8$
4.	Площадь земельного участка согласно сведениям Единого государственного реестра недвижимости (**Ркад**), **м²**	589
5.	Оценка расхождения **Р** и **Ркад (Р – Ркад), м²**	1
6.	Предельный минимальный и максимальный размеры земельного участка (**Рмин и Рмакс), м²**	—
7.	Кадастровый или иной государственный учетный номер (инвентарный) здания, сооружения, объекта незавершенного строительства, расположенного на земельном участке	—
8.	Вид (виды) разрешенного использования	Для индивидуальной жилой застройки
8.1.	Дополнительные сведения об использовании земельного участка	—
9.	Сведения о земельных участках (землях общего пользования, территории общего пользования), посредством которых обеспечивается доступ	—
10.	Иные сведения	—

4. Пояснения к сведениям об уточняемом земельном участке с кадастровым номером 05:44:000036:579 :

1.	—

1. Сведения о характерных точках границ уточняемого земельного участка с кадастровым номером 05:44:000036:580

Система координат МСК-05 **Зона №** 1

КАРТА-ПЛАН ТЕРРИТОРИИ

Сведения об уточняемых земельных участках, необходимые для исправления реестровых ошибок в сведениях о местоположении их границ

Обозначение характерных точек границ	Координаты, м				Метод определения координат	Формулы, примененные для расчета средней квадратической погрешности определения координат характерных точек границ (M_t), с подставленными в такие формулы значениями и итоговые (вычисленные) значения M_t, м	Описание закрепления точки
	содержатся в Едином государственном реестре недвижимости		определены в результате выполнения комплексных кадастровых работ				
	X	Y	X	Y			
1	2	3	4	5	6	7	8
н879У	—	—	197902,33	317340,59	Метод спутниковых геодезических измерений (определений)	$M_t = \sqrt{\frac{\Delta^2}{n}}$	—
н898У	—	—	197918,54	317360,91	Метод спутниковых геодезических измерений (определений)	$M_t = \sqrt{\frac{\Delta^2}{n}}$	—
н589У	—	—	197901,49	317374,60	Метод спутниковых геодезических измерений (определений)	$M_t = \sqrt{\frac{\Delta^2}{n}}$	—
н593У	—	—	197891,70	317359,49	Метод спутниковых геодезических измерений (определений)	$M_t = \sqrt{\frac{\Delta^2}{n}}$	—
н800У	—	—	197888,33	317354,27	Метод спутниковых геодезических измерений (определений)	$M_t = \sqrt{\frac{\Delta^2}{n}}$	—
н799У	—	—	197887,17	317352,79	Метод спутниковых геодезических измерений (определений)	$M_t = \sqrt{\frac{\Delta^2}{n}}$	—

КАРТА-ПЛАН ТЕРРИТОРИИ

Сведения об уточняемых земельных участках, необходимые для исправления реестровых ошибок в сведениях о местоположении их границ

473	197902,96	317341,54	—	—	Метод спутниковых геодезических измерений (определений)	$M_t = \sqrt{\frac{\Delta^2}{n}}$	—
472	197919,17	317361,86	—	—	Метод спутниковых геодезических измерений (определений)	$M_t = \sqrt{\frac{\Delta^2}{n}}$	—
478	197902,12	317375,55	—	—	Метод спутниковых геодезических измерений (определений)	$M_t = \sqrt{\frac{\Delta^2}{n}}$	—
288	197888,33	317354,27	—	—	Метод спутниковых геодезических измерений (определений)	$M_t = \sqrt{\frac{\Delta^2}{n}}$	—
479	197887,88	317353,69	—	—	Метод спутниковых геодезических измерений (определений)	$M_t = \sqrt{\frac{\Delta^2}{n}}$	—
н879У	—	—	197902,33	317340,59	Метод спутниковых геодезических измерений (определений)	$M_t = \sqrt{\frac{\Delta^2}{n}}$	—

2. Сведения о частях границ уточняемого земельного участка с кадастровым номером 05:44:000036:580

Обозначение части границ		Горизонтальное проложение (S), м	Описание прохождения части границ	Сведения о согласовании местоположения границ(согласовано/спорное)
от т.	до т.			
1	2	3	4	5
н879У	н898У	25,99	—	согласовано
н898У	н589У	21,87	—	согласовано
н589У	н593У	18,00	—	согласовано
н593У	н800У	6,21	—	согласовано
н800У	н799У	1,88	—	согласовано

КАРТА-ПЛАН ТЕРРИТОРИИ

Сведения об уточняемых земельных участках, необходимые для исправления реестровых ошибок в сведениях о местоположении их границ

н799У	н879У	19,46	—	согласовано

3. Характеристики уточняемого земельного участка с кадастровым номером 05:44:000036:580

№ п/п	Наименование характеристик земельного участка	Значение характеристики
1	2	3
1.	Сведения об адресе земельного участка	—
1.1.	Сведения об ином месте нахождения земельного участка, не являющегося объектом адресации, в структурированном виде	Республика Дагестан, г Буйнакск, мкр "Садовый", уч 83
1.2.	Дополнительные сведения о месте нахождения земельного участка	—
2.	Площадь земельного участка ± величина погрешности определения(вычисления) площади (**Р ± ΔР**), **м²**	535±8
3.	Формула, примененная для вычисления предельной погрешности определения площади земельного участка, с подставленными значениями и итоговые (вычисленные) значения (**ΔР**), м2	$\Delta P = 3{,}5 \cdot M_t \cdot \sqrt{P_{док}} = 3{,}5 \cdot 0{,}10 \cdot \sqrt{535} = 8$
4.	Площадь земельного участка согласно сведениям Единого государственного реестра недвижимости (**Ркад**), **м²**	535
5.	Оценка расхождения **Р** и **Ркад (Р – Ркад), м²**	0
6.	Предельный минимальный и максимальный размеры земельного участка (**Рмин и Рмакс), м²**	—
7.	Кадастровый или иной государственный учетный номер (инвентарный) здания, сооружения, объекта незавершенного строительства, расположенного на земельном участке	—
8.	Вид (виды) разрешенного использования	Для размещения дачных домов и садовых домов
8.1.	Дополнительные сведения об использовании земельного участка	—
9.	Сведения о земельных участках (землях общего пользования, территории общего пользования), посредством которых обеспечивается доступ	—
10.	Иные сведения	—

4. Пояснения к сведениям об уточняемом земельном участке с кадастровым номером 05:44:000036:580 :

1.	—

1. Сведения о характерных точках границ уточняемого земельного участка с кадастровым номером 05:44:000036:581

Система координат МСК-05 **Зона №** 1

КАРТА-ПЛАН ТЕРРИТОРИИ

Сведения об уточняемых земельных участках, необходимые для исправления реестровых ошибок в сведениях о местоположении их границ

Обозначение характерных точек границ	Координаты, м				Метод определения координат	Формулы, примененные для расчета средней квадратической погрешности определения координат характерных точек границ (M_t), с подставленными в такие формулы значениями и итоговые (вычисленные) значения M_t, м	Описание закрепления точки
	содержатся в Едином государственном реестре недвижимости		определены в результате выполнения комплексных кадастровых работ				
	X	Y	X	Y			
1	2	3	4	5	6	7	8
н878У	—	—	197917,30	317328,53	Метод спутниковых геодезических измерений (определений)	$M_t = \sqrt{\frac{\Delta^2}{n}}$	—
н897У	—	—	197933,52	317348,85	Метод спутниковых геодезических измерений (определений)	$M_t = \sqrt{\frac{\Delta^2}{n}}$	—
н898У	—	—	197918,54	317360,91	Метод спутниковых геодезических измерений (определений)	$M_t = \sqrt{\frac{\Delta^2}{n}}$	—
н879У	—	—	197902,33	317340,59	Метод спутниковых геодезических измерений (определений)	$M_t = \sqrt{\frac{\Delta^2}{n}}$	—
470	197917,93	317329,48	—	—	Метод спутниковых геодезических измерений (определений)	$M_t = \sqrt{\frac{\Delta^2}{n}}$	—
471	197934,15	317349,80	—	—	Метод спутниковых геодезических измерений (определений)	$M_t = \sqrt{\frac{\Delta^2}{n}}$	—

КАРТА-ПЛАН ТЕРРИТОРИИ

Сведения об уточняемых земельных участках, необходимые для исправления реестровых ошибок в сведениях о местоположении их границ

472	197919,17	317361,86	—	—	Метод спутниковых геодезических измерений (определений)	$M_t = \sqrt{\frac{\Delta^2}{n}}$	—
473	197902,96	317341,54	—	—	Метод спутниковых геодезических измерений (определений)	$M_t = \sqrt{\frac{\Delta^2}{n}}$	—
н878У	—	—	197917,30	317328,53	Метод спутниковых геодезических измерений (определений)	$M_t = \sqrt{\frac{\Delta^2}{n}}$	—

2. Сведения о частях границ уточняемого земельного участка с кадастровым номером 05:44:000036:581

Обозначение части границ		Горизонтальное проложение (S), м	Описание прохождения части границ	Сведения о согласовании местоположения границ(согласовано/спорное)
от т.	до т.			
1	2	3	4	5
н878У	н897У	26,00	—	согласовано
н897У	н898У	19,23	—	согласовано
н898У	н879У	25,99	—	согласовано
н879У	н878У	19,22	—	согласовано

3. Характеристики уточняемого земельного участка с кадастровым номером 05:44:000036:581

№ п/п	Наименование характеристик земельного участка	Значение характеристики
1	2	3
1.	Сведения об адресе земельного участка	—
1.1.	Сведения об ином месте нахождения земельного участка, не являющегося объектом адресации, в структурированном виде	Республика Дагестан, г Буйнакск, мкр "Садовый", уч 84
1.2.	Дополнительные сведения о месте нахождения земельного участка	—
2.	Площадь земельного участка ± величина погрешности определения(вычисления) площади (**Р ± ΔР**), **м^2**	500±8
3.	Формула, примененная для вычисления предельной погрешности определения площади земельного участка, с подставленными значениями и итоговые (вычисленные) значения (**ΔР**), м2	$\Delta P = 3{,}5 \cdot M_t \cdot \sqrt{P_{док}} = 3{,}5 \cdot 0{,}10 \cdot \sqrt{500} = 8$
4.	Площадь земельного участка согласно сведениям Единого	500

КАРТА-ПЛАН ТЕРРИТОРИИ

Сведения об уточняемых земельных участках, необходимые для исправления реестровых ошибок в сведениях о местоположении их границ

1	2	3
	государственного реестра недвижимости (**Ркад**), **м²**	
5.	Оценка расхождения **Р** и **Ркад (Р – Ркад), м²**	0
6.	Предельный минимальный и максимальный размеры земельного участка (**Рмин и Рмакс), м²**	—
7.	Кадастровый или иной государственный учетный номер (инвентарный) здания, сооружения, объекта незавершенного строительства, расположенного на земельном участке	—
8.	Вид (виды) разрешенного использования	Для индивидуального жилищного строительства
8.1.	Дополнительные сведения об использовании земельного участка	—
9.	Сведения о земельных участках (землях общего пользования, территории общего пользования), посредством которых обеспечивается доступ	—
10.	Иные сведения	—

4. Пояснения к сведениям об уточняемом земельном участке с кадастровым номером 05:44:000036:581 :

1.	—

1. Сведения о характерных точках границ уточняемого земельного участка с кадастровым номером 05:44:000036:582

Система координат МСК-05 **Зона № 1**

Обозначение характерных точек границ	Координаты, м				Метод определения координат	Формулы, примененные для расчета средней квадратической погрешности определения координат характерных точек границ (M_t), с подставленными в такие формулы значениями и итоговые (вычисленные) значения M_t, м	Описание закрепления точки
	содержатся в Едином государственном реестре недвижимости		определены в результате выполнения комплексных кадастровых работ				
	X	Y	X	Y			
1	2	3	4	5	6	7	8
н877У	—	—	197932,28	317316,47	Метод спутниковых геодезических измерений (определений)	$M_t = \sqrt{\frac{\Delta^2}{n}}$	—
н896У	—	—	197948,49	317336,78	Метод спутниковых геодезических измерений	$M_t = \sqrt{\frac{\Delta^2}{n}}$	—

КАРТА-ПЛАН ТЕРРИТОРИИ

Сведения об уточняемых земельных участках, необходимые для исправления реестровых ошибок в сведениях о местоположении их границ

					(определений)		
н897У	—	—	197933,52	317348,85	Метод спутниковых геодезических измерений (определений)	$M_t = \sqrt{\frac{\Delta^2}{n}}$	—
н878У	—	—	197917,30	317328,53	Метод спутниковых геодезических измерений (определений)	$M_t = \sqrt{\frac{\Delta^2}{n}}$	—
484	197932,91	317317,42	—	—	Метод спутниковых геодезических измерений (определений)	$M_t = \sqrt{\frac{\Delta^2}{n}}$	—
469	197949,12	317337,73	—	—	Метод спутниковых геодезических измерений (определений)	$M_t = \sqrt{\frac{\Delta^2}{n}}$	—
471	197934,15	317349,80	—	—	Метод спутниковых геодезических измерений (определений)	$M_t = \sqrt{\frac{\Delta^2}{n}}$	—
470	197917,93	317329,48	—	—	Метод спутниковых геодезических измерений (определений)	$M_t = \sqrt{\frac{\Delta^2}{n}}$	—
н877У	—	—	197932,28	317316,47	Метод спутниковых геодезических измерений (определений)	$M_t = \sqrt{\frac{\Delta^2}{n}}$	—

2. Сведения о частях границ уточняемого земельного участка с кадастровым номером 05:44:000036:582

Обозначение части границ		Горизонтальное проложение (S), м	Описание прохождения части границ	Сведения о согласовании местоположения границ(согласовано/спорное)
от т.	до т.			

КАРТА-ПЛАН ТЕРРИТОРИИ

Сведения об уточняемых земельных участках, необходимые для исправления реестровых ошибок в сведениях о местоположении их границ

1	2	3	4	5
н877У	н896У	25,99	—	согласовано
н896У	н897У	19,23	—	согласовано
н897У	н878У	26,00	—	согласовано
н878У	н877У	19,23	—	согласовано

3. Характеристики уточняемого земельного участка с кадастровым номером 05:44:000036:582

№ п/п	Наименование характеристик земельного участка	Значение характеристики
1	2	3
1.	Сведения об адресе земельного участка	—
1.1.	Сведения об ином месте нахождения земельного участка, не являющегося объектом адресации, в структурированном виде	Республика Дагестан, г Буйнакск, мкр "Садовый", уч 85
1.2.	Дополнительные сведения о месте нахождения земельного участка	—
2.	Площадь земельного участка ± величина погрешности определения(вычисления) площади (**Р ± ΔР**), **м^2**	500±8
3.	Формула, примененная для вычисления предельной погрешности определения площади земельного участка, с подставленными значениями и итоговые (вычисленные) значения (**ΔР**), м2	$\Delta P = 3{,}5 \cdot M_t \cdot \sqrt{P_{док}} = 3{,}5 \cdot 0{,}10 \cdot \sqrt{500} = 8$
4.	Площадь земельного участка согласно сведениям Единого государственного реестра недвижимости (**Ркад**), **м^2**	500
5.	Оценка расхождения **Р** и **Ркад (Р – Ркад), м^2**	0
6.	Предельный минимальный и максимальный размеры земельного участка (**Рмин и Рмакс), м^2**	—
7.	Кадастровый или иной государственный учетный номер (инвентарный) здания, сооружения, объекта незавершенного строительства, расположенного на земельном участке	—
8.	Вид (виды) разрешенного использования	Для размещения дачных домов и садовых домов
8.1.	Дополнительные сведения об использовании земельного участка	—
9.	Сведения о земельных участках (землях общего пользования, территории общего пользования), посредством которых обеспечивается доступ	—
10.	Иные сведения	—

4. Пояснения к сведениям об уточняемом земельном участке с кадастровым номером 05:44:000036:582 :

1.	—

КАРТА-ПЛАН ТЕРРИТОРИИ

Сведения об уточняемых земельных участках, необходимые для исправления реестровых ошибок в сведениях о местоположении их границ

1. Сведения о характерных точках границ уточняемого земельного участка с кадастровым номером 05:44:000036:583

Система координат МСК-05 **Зона № 1**

Обозначение характерных точек границ	Координаты, м				Метод определения координат	Формулы, примененные для расчета средней квадратической погрешности определения координат характерных точек границ (M_t), с подставленными в такие формулы значениями и итоговые (вычисленные) значения M_t, м	Описание закрепления точки
	содержатся в Едином государственном реестре недвижимости		определены в результате выполнения комплексных кадастровых работ				
	X	Y	X	Y			
1	2	3	4	5	6	7	8
н876У	—	—	197947,26	317304,40	Метод спутниковых геодезических измерений (определений)	$M_t = \sqrt{\frac{\Delta^2}{n}}$	—
н895У	—	—	197963,47	317324,72	Метод спутниковых геодезических измерений (определений)	$M_t = \sqrt{\frac{\Delta^2}{n}}$	—
н896У	—	—	197948,49	317336,78	Метод спутниковых геодезических измерений (определений)	$M_t = \sqrt{\frac{\Delta^2}{n}}$	—
н877У	—	—	197932,28	317316,47	Метод спутниковых геодезических измерений (определений)	$M_t = \sqrt{\frac{\Delta^2}{n}}$	—
485	197947,89	317305,35	—	—	Метод спутниковых геодезических измерений (определений)	$M_t = \sqrt{\frac{\Delta^2}{n}}$	—
466	197964,10	317325,67	—	—	Метод спутниковых геодезических измерений	$M_t = \sqrt{\frac{\Delta^2}{n}}$	—

КАРТА-ПЛАН ТЕРРИТОРИИ

Сведения об уточняемых земельных участках, необходимые для исправления реестровых ошибок в сведениях о местоположении их границ

					(определений)		
469	197949,12	317337,73	—	—	Метод спутниковых геодезических измерений (определений)	$M_t = \sqrt{\frac{\Delta^2}{n}}$	—
484	197932,91	317317,42	—	—	Метод спутниковых геодезических измерений (определений)	$M_t = \sqrt{\frac{\Delta^2}{n}}$	—
н876У	—	—	197947,26	317304,40	Метод спутниковых геодезических измерений (определений)	$M_t = \sqrt{\frac{\Delta^2}{n}}$	—

2. Сведения о частях границ уточняемого земельного участка с кадастровым номером 05:44:000036:583

Обозначение части границ		Горизонтальное проложение (S), м	Описание прохождения части границ	Сведения о согласовании местоположения границ(согласовано/спорное)
от т.	до т.			
1	2	3	4	5
н876У	н895У	25,99	—	согласовано
н895У	н896У	19,23	—	согласовано
н896У	н877У	25,99	—	согласовано
н877У	н876У	19,24	—	согласовано

3. Характеристики уточняемого земельного участка с кадастровым номером 05:44:000036:583

№ п/п	Наименование характеристик земельного участка	Значение характеристики
1	2	3
1.	Сведения об адресе земельного участка	—
1.1.	Сведения об ином месте нахождения земельного участка, не являющегося объектом адресации, в структурированном виде	Республика Дагестан, г Буйнакск, мкр "Садовый", уч 86
1.2.	Дополнительные сведения о месте нахождения земельного участка	—
2.	Площадь земельного участка ± величина погрешности определения(вычисления) площади (**Р ± ΔР**), **м²**	500±8
3.	Формула, примененная для вычисления предельной погрешности определения площади земельного участка, с подставленными значениями и итоговые (вычисленные) значения (**ΔР**), м2	$\Delta P = 3,5 \cdot M_t \cdot \sqrt{P_{док}} = 3,5 \cdot 0,10 \cdot \sqrt{500} = 8$

КАРТА-ПЛАН ТЕРРИТОРИИ

Сведения об уточняемых земельных участках, необходимые для исправления реестровых ошибок в сведениях о местоположении их границ

1	2	3
4.	Площадь земельного участка согласно сведениям Единого государственного реестра недвижимости (**Ркад**), **м^2**	500
5.	Оценка расхождения **Р** и **Ркад (Р – Ркад), м^2**	0
6.	Предельный минимальный и максимальный размеры земельного участка (**Рмин и Рмакс), м^2**	—
7.	Кадастровый или иной государственный учетный номер (инвентарный) здания, сооружения, объекта незавершенного строительства, расположенного на земельном участке	—
8.	Вид (виды) разрешенного использования	Для размещения дачных домов и садовых домов
8.1.	Дополнительные сведения об использовании земельного участка	—
9.	Сведения о земельных участках (землях общего пользования, территории общего пользования), посредством которых обеспечивается доступ	—
10.	Иные сведения	—

4. Пояснения к сведениям об уточняемом земельном участке с кадастровым номером 05:44:000036:583 :

1.	—

1. Сведения о характерных точках границ уточняемого земельного участка с кадастровым номером 05:44:000036:584

Система координат МСК-05 **Зона №** 1

Обозначение характерных точек границ	Координаты, м				Метод определения координат	Формулы, примененные для расчета средней квадратической погрешности определения координат характерных точек границ (M_t), с подставленными в такие формулы значениями и итоговые (вычисленные) значения M_t, м	Описание закрепления точки
	содержатся в Едином государственном реестре недвижимости		определены в результате выполнения комплексных кадастровых работ				
	X	Y	X	Y			
1	2	3	4	5	6	7	8
н875У	—	—	197962,23	317292,34	Метод спутниковых геодезических измерений (определений)	$M_t = \sqrt{\frac{\Delta^2}{n}}$	—

КАРТА-ПЛАН ТЕРРИТОРИИ

Сведения об уточняемых земельных участках, необходимые для исправления реестровых ошибок в сведениях о местоположении их границ

н770У	—	—	197978,45	317312,66	Метод спутниковых геодезических измерений (определений)	$M_t = \sqrt{\frac{\Delta^2}{n}}$	—
н895У	—	—	197963,47	317324,72	Метод спутниковых геодезических измерений (определений)	$M_t = \sqrt{\frac{\Delta^2}{n}}$	—
н876У	—	—	197947,26	317304,40	Метод спутниковых геодезических измерений (определений)	$M_t = \sqrt{\frac{\Delta^2}{n}}$	—
486	197962,86	317293,29	—	—	Метод спутниковых геодезических измерений (определений)	$M_t = \sqrt{\frac{\Delta^2}{n}}$	—
483	197979,08	317313,61	—	—	Метод спутниковых геодезических измерений (определений)	$M_t = \sqrt{\frac{\Delta^2}{n}}$	—
466	197964,10	317325,67	—	—	Метод спутниковых геодезических измерений (определений)	$M_t = \sqrt{\frac{\Delta^2}{n}}$	—
485	197947,89	317305,35	—	—	Метод спутниковых геодезических измерений (определений)	$M_t = \sqrt{\frac{\Delta^2}{n}}$	—
н875У	—	—	197962,23	317292,34	Метод спутниковых геодезических измерений (определений)	$M_t = \sqrt{\frac{\Delta^2}{n}}$	—

КАРТА-ПЛАН ТЕРРИТОРИИ

Сведения об уточняемых земельных участках, необходимые для исправления реестровых ошибок в сведениях о местоположении их границ

2. Сведения о частях границ уточняемого земельного участка с кадастровым номером 05:44:000036:584

Обозначение части границ		Горизонтальное проложение (S), м	Описание прохождения части границ	Сведения о согласовании местоположения границ(согласовано/спорное)
от т.	до т.			
1	2	3	4	5
н875У	н770У	26,00	—	согласовано
н770У	н895У	19,23	—	согласовано
н895У	н876У	25,99	—	согласовано
н876У	н875У	19,22	—	согласовано

3. Характеристики уточняемого земельного участка с кадастровым номером 05:44:000036:584

№ п/п	Наименование характеристик земельного участка	Значение характеристики
1	2	3
1.	Сведения об адресе земельного участка	—
1.1.	Сведения об ином месте нахождения земельного участка, не являющегося объектом адресации, в структурированном виде	Республика Дагестан, г Буйнакск, мкр "Садовый", уч 87
1.2.	Дополнительные сведения о месте нахождения земельного участка	—
2.	Площадь земельного участка ± величина погрешности определения(вычисления) площади (**Р ± ΔР**), **м^2**	500±8
3.	Формула, примененная для вычисления предельной погрешности определения площади земельного участка, с подставленными значениями и итоговые (вычисленные) значения (**ΔР**), м2	$\Delta P = 3,5 \cdot M_t \cdot \sqrt{P_{док}} = 3,5 \cdot 0,10 \cdot \sqrt{500} = 8$
4.	Площадь земельного участка согласно сведениям Единого государственного реестра недвижимости (**Ркад**), **м^2**	500
5.	Оценка расхождения **Р** и **Ркад (Р – Ркад), м^2**	0
6.	Предельный минимальный и максимальный размеры земельного участка (**Рмин и Рмакс), м^2**	—
7.	Кадастровый или иной государственный учетный номер (инвентарный) здания, сооружения, объекта незавершенного строительства, расположенного на земельном участке	—
8.	Вид (виды) разрешенного использования	Для размещения дачных домов и садовых домов
8.1.	Дополнительные сведения об использовании земельного участка	—
9.	Сведения о земельных участках (землях общего пользования, территории общего пользования), посредством которых обеспечивается доступ	—

КАРТА-ПЛАН ТЕРРИТОРИИ

Сведения об уточняемых земельных участках, необходимые для исправления реестровых ошибок в сведениях о местоположении их границ

1	2	3
10.	Иные сведения	—

4. Пояснения к сведениям об уточняемом земельном участке с кадастровым номером 05:44:000036:584 :

1.	—

1. Сведения о характерных точках границ уточняемого земельного участка с кадастровым номером 05:44:000036:585

Система координат МСК-05 **Зона № 1**

Обозначение характерных точек границ	Координаты, м				Метод определения координат	Формулы, примененные для расчета средней квадратической погрешности определения координат характерных точек границ (M_t), с подставленными в такие формулы значениями и итоговые (вычисленные) значения M_t, м	Описание закрепления точки
	содержатся в Едином государственном реестре недвижимости		определены в результате выполнения комплексных кадастровых работ				
	X	Y	X	Y			
1	2	3	4	5	6	7	8
н874У	—	—	197977,21	317280,27	Метод спутниковых геодезических измерений (определений)	$M_t = \sqrt{\frac{\Delta^2}{n}}$	—
н768У	—	—	197993,42	317300,59	Метод спутниковых геодезических измерений (определений)	$M_t = \sqrt{\frac{\Delta^2}{n}}$	—
н770У	—	—	197978,45	317312,66	Метод спутниковых геодезических измерений (определений)	$M_t = \sqrt{\frac{\Delta^2}{n}}$	—
н875У	—	—	197962,23	317292,34	Метод спутниковых геодезических измерений (определений)	$M_t = \sqrt{\frac{\Delta^2}{n}}$	—

КАРТА-ПЛАН ТЕРРИТОРИИ

Сведения об уточняемых земельных участках, необходимые для исправления реестровых ошибок в сведениях о местоположении их границ

487	197977,84	317281,22	—	—	Метод спутниковых геодезических измерений (определений)	$M_t = \sqrt{\frac{\Delta^2}{n}}$	—
465	197994,05	317301,54	—	—	Метод спутниковых геодезических измерений (определений)	$M_t = \sqrt{\frac{\Delta^2}{n}}$	—
483	197979,08	317313,61	—	—	Метод спутниковых геодезических измерений (определений)	$M_t = \sqrt{\frac{\Delta^2}{n}}$	—
486	197962,86	317293,29	—	—	Метод спутниковых геодезических измерений (определений)	$M_t = \sqrt{\frac{\Delta^2}{n}}$	—
н874У	—	—	197977,21	317280,27	Метод спутниковых геодезических измерений (определений)	$M_t = \sqrt{\frac{\Delta^2}{n}}$	—

2. Сведения о частях границ уточняемого земельного участка с кадастровым номером 05:44:000036:585

Обозначение части границ		Горизонтальное проложение (S), м	Описание прохождения части границ	Сведения о согласовании местоположения границ(согласовано/спорное)
от т.	до т.			
1	2	3	4	5
н874У	н768У	25,99	—	согласовано
н768У	н770У	19,23	—	согласовано
н770У	н875У	26,00	—	согласовано
н875У	н874У	19,24	—	согласовано

3. Характеристики уточняемого земельного участка с кадастровым номером 05:44:000036:585

№ п/п	Наименование характеристик земельного участка	Значение характеристики
1	2	3
1.	Сведения об адресе земельного участка	Республика Дагестан, г. Буйнакск, мкр "Садовый", уч. 88 (уникальный номер в ГАР: fab58303-fb09-422e-aeb7-6fdb5dfe7941)

КАРТА-ПЛАН ТЕРРИТОРИИ

Сведения об уточняемых земельных участках, необходимые для исправления реестровых ошибок в сведениях о местоположении их границ

1	2	3
1.1.	Сведения об ином месте нахождения земельного участка, не являющегося объектом адресации, в структурированном виде	—
1.2.	Дополнительные сведения о месте нахождения земельного участка	—
2.	Площадь земельного участка ± величина погрешности определения(вычисления) площади (**Р ± ΔР**), **м^2**	500±8
3.	Формула, примененная для вычисления предельной погрешности определения площади земельного участка, с подставленными значениями и итоговые (вычисленные) значения (**ΔР**), м2	$\Delta P = 3{,}5 \cdot M_t \cdot \sqrt{P_{док}} = 3{,}5 \cdot 0{,}10 \cdot \sqrt{500} = 8$
4.	Площадь земельного участка согласно сведениям Единого государственного реестра недвижимости (**Ркад**), **м^2**	500
5.	Оценка расхождения **Р** и **Ркад (Р – Ркад), м^2**	0
6.	Предельный минимальный и максимальный размеры земельного участка (**Рмин и Рмакс), м^2**	—
7.	Кадастровый или иной государственный учетный номер (инвентарный) здания, сооружения, объекта незавершенного строительства, расположенного на земельном участке	—
8.	Вид (виды) разрешенного использования	Для индивидуального жилищного строительства
8.1.	Дополнительные сведения об использовании земельного участка	—
9.	Сведения о земельных участках (землях общего пользования, территории общего пользования), посредством которых обеспечивается доступ	—
10.	Иные сведения	—

4. Пояснения к сведениям об уточняемом земельном участке с кадастровым номером 05:44:000036:585 :

1.	—

1. Сведения о характерных точках границ уточняемого земельного участка с кадастровым номером 05:44:000036:586

Система координат МСК-05 **Зона №** 1

КАРТА-ПЛАН ТЕРРИТОРИИ

Сведения об уточняемых земельных участках, необходимые для исправления реестровых ошибок в сведениях о местоположении их границ

Обозначение характерных точек границ	Координаты, м				Метод определения координат	Формулы, примененные для расчета средней квадратической погрешности определения координат характерных точек границ (M_t), с подставленными в такие формулы значениями и итоговые (вычисленные) значения M_t, м	Описание закрепления точки
	содержатся в Едином государственном реестре недвижимости		определены в результате выполнения комплексных кадастровых работ				
	X	Y	X	Y			
1	2	3	4	5	6	7	8
н873У	—	—	197992,18	317268,21	Метод спутниковых геодезических измерений (определений)	$M_t = \sqrt{\frac{\Delta^2}{n}}$	—
н765У	—	—	198008,40	317288,53	Метод спутниковых геодезических измерений (определений)	$M_t = \sqrt{\frac{\Delta^2}{n}}$	—
н768У	—	—	197993,42	317300,59	Метод спутниковых геодезических измерений (определений)	$M_t = \sqrt{\frac{\Delta^2}{n}}$	—
н874У	—	—	197977,21	317280,27	Метод спутниковых геодезических измерений (определений)	$M_t = \sqrt{\frac{\Delta^2}{n}}$	—
491	197992,81	317269,16	—	—	Метод спутниковых геодезических измерений (определений)	$M_t = \sqrt{\frac{\Delta^2}{n}}$	—
462	198009,03	317289,48	—	—	Метод спутниковых геодезических измерений (определений)	$M_t = \sqrt{\frac{\Delta^2}{n}}$	—

КАРТА-ПЛАН ТЕРРИТОРИИ

Сведения об уточняемых земельных участках, необходимые для исправления реестровых ошибок в сведениях о местоположении их границ

465	197994,05	317301,54	—	—	Метод спутниковых геодезических измерений (определений)	$M_t = \sqrt{\frac{\Delta^2}{n}}$	—
487	197977,84	317281,22	—	—	Метод спутниковых геодезических измерений (определений)	$M_t = \sqrt{\frac{\Delta^2}{n}}$	—
н873У	—	—	197992,18	317268,21	Метод спутниковых геодезических измерений (определений)	$M_t = \sqrt{\frac{\Delta^2}{n}}$	—

2. Сведения о частях границ уточняемого земельного участка с кадастровым номером 05:44:000036:586

Обозначение части границ		Горизонтальное проложение (S), м	Описание прохождения части границ	Сведения о согласовании местоположения границ(согласовано/спорное)
от т.	до т.			
1	2	3	4	5
н873У	н765У	26,00	—	согласовано
н765У	н768У	19,23	—	согласовано
н768У	н874У	25,99	—	согласовано
н874У	н873У	19,22	—	согласовано

3. Характеристики уточняемого земельного участка с кадастровым номером 05:44:000036:586

№ п/п	Наименование характеристик земельного участка	Значение характеристики
1	2	3
1.	Сведения об адресе земельного участка	—
1.1.	Сведения об ином месте нахождения земельного участка, не являющегося объектом адресации, в структурированном виде	Республика Дагестан, г Буйнакск, мкр "Садовый", уч 89
1.2.	Дополнительные сведения о месте нахождения земельного участка	—
2.	Площадь земельного участка ± величина погрешности определения(вычисления) площади (**Р ± ΔР**), **м^2**	500±8
3.	Формула, примененная для вычисления предельной погрешности определения площади земельного участка, с подставленными значениями и итоговые (вычисленные) значения (**ΔР**), м2	$\Delta P = 3,5 \cdot M_t \cdot \sqrt{P_{док}} = 3,5 \cdot 0,10 \cdot \sqrt{500} = 8$
4.	Площадь земельного участка согласно сведениям Единого	500

КАРТА-ПЛАН ТЕРРИТОРИИ

Сведения об уточняемых земельных участках, необходимые для исправления реестровых ошибок в сведениях о местоположении их границ

1	2	3
	государственного реестра недвижимости (**Ркад**), **м²**	
5.	Оценка расхождения **Р** и **Ркад (Р – Ркад), м²**	0
6.	Предельный минимальный и максимальный размеры земельного участка (**Рмин и Рмакс), м²**	—
7.	Кадастровый или иной государственный учетный номер (инвентарный) здания, сооружения, объекта незавершенного строительства, расположенного на земельном участке	—
8.	Вид (виды) разрешенного использования	Для размещения дачных домов и садовых домов
8.1.	Дополнительные сведения об использовании земельного участка	—
9.	Сведения о земельных участках (землях общего пользования, территории общего пользования), посредством которых обеспечивается доступ	—
10.	Иные сведения	—

4. Пояснения к сведениям об уточняемом земельном участке с кадастровым номером 05:44:000036:586 :

1.	—

1. Сведения о характерных точках границ уточняемого земельного участка с кадастровым номером 05:44:000036:587

Система координат МСК-05 **Зона № 1**

Обозначение характерных точек границ	Координаты, м				Метод определения координат	Формулы, примененные для расчета средней квадратической погрешности определения координат характерных точек границ (M_t), с подставленными в такие формулы значениями и итоговые (вычисленные) значения M_t, м	Описание закрепления точки
	содержатся в Едином государственном реестре недвижимости		определены в результате выполнения комплексных кадастровых работ				
	X	Y	X	Y			
1	2	3	4	5	6	7	8
н663У	—	—	198016,37	317248,73	Метод спутниковых геодезических измерений (определений)	$M_t = \sqrt{\frac{\Delta^2}{n}}$	—
н659У	—	—	198032,58	317269,05	Метод спутниковых геодезических измерений	$M_t = \sqrt{\frac{\Delta^2}{n}}$	—

КАРТА-ПЛАН ТЕРРИТОРИИ

Сведения об уточняемых земельных участках, необходимые для исправления реестровых ошибок в сведениях о местоположении их границ

					(определений)		
н662У	—	—	198017,64	317281,08	Метод спутниковых геодезических измерений (определений)	$M_t = \sqrt{\frac{\Delta^2}{n}}$	—
н664У	—	—	198001,43	317260,76	Метод спутниковых геодезических измерений (определений)	$M_t = \sqrt{\frac{\Delta^2}{n}}$	—
488	198017,00	317249,68	—	—	Метод спутниковых геодезических измерений (определений)	$M_t = \sqrt{\frac{\Delta^2}{n}}$	—
475	198033,21	317270,00	—	—	Метод спутниковых геодезических измерений (определений)	$M_t = \sqrt{\frac{\Delta^2}{n}}$	—
489	198018,27	317282,03	—	—	Метод спутниковых геодезических измерений (определений)	$M_t = \sqrt{\frac{\Delta^2}{n}}$	—
490	198002,06	317261,71	—	—	Метод спутниковых геодезических измерений (определений)	$M_t = \sqrt{\frac{\Delta^2}{n}}$	—
н663У	—	—	198016,37	317248,73	Метод спутниковых геодезических измерений (определений)	$M_t = \sqrt{\frac{\Delta^2}{n}}$	—

2. Сведения о частях границ уточняемого земельного участка с кадастровым номером 05:44:000036:587

Обозначение части границ		Горизонтальное проложение (S), м	Описание прохождения части границ	Сведения о согласовании местоположения границ(согласовано/спорное)
от т.	до т.			

КАРТА-ПЛАН ТЕРРИТОРИИ

Сведения об уточняемых земельных участках, необходимые для исправления реестровых ошибок в сведениях о местоположении их границ

1	2	3	4	5
н663У	н659У	25,99	—	согласовано
н659У	н662У	19,18	—	согласовано
н662У	н664У	25,99	—	согласовано
н664У	н663У	19,18	—	согласовано

3. Характеристики уточняемого земельного участка с кадастровым номером 05:44:000036:587

№ п/п	Наименование характеристик земельного участка	Значение характеристики
1	2	3
1.	Сведения об адресе земельного участка	—
1.1.	Сведения об ином месте нахождения земельного участка, не являющегося объектом адресации, в структурированном виде	Республика Дагестан, г Буйнакск, мкр "Садовый", уч 90
1.2.	Дополнительные сведения о месте нахождения земельного участка	—
2.	Площадь земельного участка ± величина погрешности определения(вычисления) площади (**Р ± ΔР**), **м^2**	499±8
3.	Формула, примененная для вычисления предельной погрешности определения площади земельного участка, с подставленными значениями и итоговые (вычисленные) значения (**ΔР**), м2	$\Delta P = 3{,}5 \cdot M_t \cdot \sqrt{P_{док}} = 3{,}5 \cdot 0{,}10 \cdot \sqrt{498} = 8$
4.	Площадь земельного участка согласно сведениям Единого государственного реестра недвижимости (**Ркад**), **м^2**	498
5.	Оценка расхождения **Р** и **Ркад (Р – Ркад), м^2**	1
6.	Предельный минимальный и максимальный размеры земельного участка (**Рмин и Рмакс), м^2**	—
7.	Кадастровый или иной государственный учетный номер (инвентарный) здания, сооружения, объекта незавершенного строительства, расположенного на земельном участке	—
8.	Вид (виды) разрешенного использования	Для размещения дачных домов и садовых домов
8.1.	Дополнительные сведения об использовании земельного участка	—
9.	Сведения о земельных участках (землях общего пользования, территории общего пользования), посредством которых обеспечивается доступ	—
10.	Иные сведения	—

4. Пояснения к сведениям об уточняемом земельном участке с кадастровым номером 05:44:000036:587 :

1.	—

КАРТА-ПЛАН ТЕРРИТОРИИ

Сведения об уточняемых земельных участках, необходимые для исправления реестровых ошибок в сведениях о местоположении их границ

1. Сведения о характерных точках границ уточняемого земельного участка с кадастровым номером 05:44:000036:588

Система координат МСК-05 **Зона № 1**

Обозначение характерных точек границ	Координаты, м				Метод определения координат	Формулы, примененные для расчета средней квадратической погрешности определения координат характерных точек границ (M_t), с подставленными в такие формулы значениями и итоговые (вычисленные) значения M_t, м	Описание закрепления точки
	содержатся в Едином государственном реестре недвижимости		определены в результате выполнения комплексных кадастровых работ				
	X	Y	X	Y			
1	2	3	4	5	6	7	8
н885У	—	—	198031,34	317236,67	Метод спутниковых геодезических измерений (определений)	$M_t = \sqrt{\frac{\Delta^2}{n}}$	—
н903У	—	—	198047,55	317256,98	Метод спутниковых геодезических измерений (определений)	$M_t = \sqrt{\frac{\Delta^2}{n}}$	—
н659У	—	—	198032,58	317269,05	Метод спутниковых геодезических измерений (определений)	$M_t = \sqrt{\frac{\Delta^2}{n}}$	—
н663У	—	—	198016,37	317248,73	Метод спутниковых геодезических измерений (определений)	$M_t = \sqrt{\frac{\Delta^2}{n}}$	—
493	198031,97	317237,62	—	—	Метод спутниковых геодезических измерений (определений)	$M_t = \sqrt{\frac{\Delta^2}{n}}$	—
461	198048,18	317257,93	—	—	Метод спутниковых геодезических измерений	$M_t = \sqrt{\frac{\Delta^2}{n}}$	—

КАРТА-ПЛАН ТЕРРИТОРИИ

Сведения об уточняемых земельных участках, необходимые для исправления реестровых ошибок в сведениях о местоположении их границ

					(определений)		
475	198033,21	317270,00	—	—	Метод спутниковых геодезических измерений (определений)	$M_t = \sqrt{\frac{\Delta^2}{n}}$	—
488	198017,00	317249,68	—	—	Метод спутниковых геодезических измерений (определений)	$M_t = \sqrt{\frac{\Delta^2}{n}}$	—
н885У	—	—	198031,34	317236,67	Метод спутниковых геодезических измерений (определений)	$M_t = \sqrt{\frac{\Delta^2}{n}}$	—

2. Сведения о частях границ уточняемого земельного участка с кадастровым номером 05:44:000036:588

Обозначение части границ		Горизонтальное проложение (S), м	Описание прохождения части границ	Сведения о согласовании местоположения границ(согласовано/спорное)
от т.	до т.			
1	2	3	4	5
н885У	н903У	25,99	—	согласовано
н903У	н659У	19,23	—	согласовано
н659У	н663У	25,99	—	согласовано
н663У	н885У	19,22	—	согласовано

3. Характеристики уточняемого земельного участка с кадастровым номером 05:44:000036:588

№ п/п	Наименование характеристик земельного участка	Значение характеристики
1	2	3
1.	Сведения об адресе земельного участка	—
1.1.	Сведения об ином месте нахождения земельного участка, не являющегося объектом адресации, в структурированном виде	Республика Дагестан, г Буйнакск, мкр "Садовый", уч 91
1.2.	Дополнительные сведения о месте нахождения земельного участка	—
2.	Площадь земельного участка ± величина погрешности определения(вычисления) площади (**Р ± ΔР**), **м²**	500±8
3.	Формула, примененная для вычисления предельной погрешности определения площади земельного участка, с подставленными значениями и итоговые (вычисленные) значения (**ΔР**), м2	$\Delta P = 3,5 \cdot M_t \cdot \sqrt{P_{док}} = 3,5 \cdot 0,10 \cdot \sqrt{500} = 8$

КАРТА-ПЛАН ТЕРРИТОРИИ

Сведения об уточняемых земельных участках, необходимые для исправления реестровых ошибок в сведениях о местоположении их границ

1	2	3
4.	Площадь земельного участка согласно сведениям Единого государственного реестра недвижимости (**Ркад**), **м²**	500
5.	Оценка расхождения **Р** и **Ркад (Р – Ркад), м²**	0
6.	Предельный минимальный и максимальный размеры земельного участка (**Рмин и Рмакс), м²**	—
7.	Кадастровый или иной государственный учетный номер (инвентарный) здания, сооружения, объекта незавершенного строительства, расположенного на земельном участке	—
8.	Вид (виды) разрешенного использования	Для размещения дачных домов и садовых домов
8.1.	Дополнительные сведения об использовании земельного участка	—
9.	Сведения о земельных участках (землях общего пользования, территории общего пользования), посредством которых обеспечивается доступ	—
10.	Иные сведения	—

4. Пояснения к сведениям об уточняемом земельном участке с кадастровым номером 05:44:000036:588 :

1.	—

1. Сведения о характерных точках границ уточняемого земельного участка с кадастровым номером 05:44:000036:589

Система координат МСК-05 **Зона № 1**

Обозначение характерных точек границ	Координаты, м				Метод определения координат	Формулы, примененные для расчета средней квадратической погрешности определения координат характерных точек границ (M_t), с подставленными в такие формулы значениями и итоговые (вычисленные) значения M_t, м	Описание закрепления точки
	содержатся в Едином государственном реестре недвижимости		определены в результате выполнения комплексных кадастровых работ				
	X	Y	X	Y			
1	2	3	4	5	6	7	8
н884У	—	—	198046,32	317224,60	Метод спутниковых геодезических измерений (определений)	$M_t = \sqrt{\frac{\Delta^2}{n}}$	—

КАРТА-ПЛАН ТЕРРИТОРИИ

Сведения об уточняемых земельных участках, необходимые для исправления реестровых ошибок в сведениях о местоположении их границ

н902У	—	—	198062,53	317244,92	Метод спутниковых геодезических измерений (определений)	$M_t = \sqrt{\frac{\Delta^2}{n}}$	—
н903У	—	—	198047,55	317256,98	Метод спутниковых геодезических измерений (определений)	$M_t = \sqrt{\frac{\Delta^2}{n}}$	—
н885У	—	—	198031,34	317236,67	Метод спутниковых геодезических измерений (определений)	$M_t = \sqrt{\frac{\Delta^2}{n}}$	—
492	198046,95	317225,55	—	—	Метод спутниковых геодезических измерений (определений)	$M_t = \sqrt{\frac{\Delta^2}{n}}$	—
459	198063,16	317245,87	—	—	Метод спутниковых геодезических измерений (определений)	$M_t = \sqrt{\frac{\Delta^2}{n}}$	—
461	198048,18	317257,93	—	—	Метод спутниковых геодезических измерений (определений)	$M_t = \sqrt{\frac{\Delta^2}{n}}$	—
493	198031,97	317237,62	—	—	Метод спутниковых геодезических измерений (определений)	$M_t = \sqrt{\frac{\Delta^2}{n}}$	—
н884У	—	—	198046,32	317224,60	Метод спутниковых геодезических измерений (определений)	$M_t = \sqrt{\frac{\Delta^2}{n}}$	—

КАРТА-ПЛАН ТЕРРИТОРИИ

Сведения об уточняемых земельных участках, необходимые для исправления реестровых ошибок в сведениях о местоположении их границ

2. Сведения о частях границ уточняемого земельного участка с кадастровым номером 05:44:000036:589

Обозначение части границ		Горизонтальное проложение (S), м	Описание прохождения части границ	Сведения о согласовании местоположения границ(согласовано/спорное)
от т.	до т.			
1	2	3	4	5
н884У	н902У	25,99	—	согласовано
н902У	н903У	19,23	—	согласовано
н903У	н885У	25,99	—	согласовано
н885У	н884У	19,24	—	согласовано

3. Характеристики уточняемого земельного участка с кадастровым номером 05:44:000036:589

№ п/п	Наименование характеристик земельного участка	Значение характеристики
1	2	3
1.	Сведения об адресе земельного участка	—
1.1.	Сведения об ином месте нахождения земельного участка, не являющегося объектом адресации, в структурированном виде	Республика Дагестан, г Буйнакск, мкр "Садовый", уч 92
1.2.	Дополнительные сведения о месте нахождения земельного участка	—
2.	Площадь земельного участка ± величина погрешности определения(вычисления) площади (**Р ± ΔР**), **м^2**	500±8
3.	Формула, примененная для вычисления предельной погрешности определения площади земельного участка, с подставленными значениями и итоговые (вычисленные) значения (**ΔР**), м2	$\Delta P = 3,5 \cdot M_t \cdot \sqrt{P_{док}} = 3,5 \cdot 0,10 \cdot \sqrt{500} = 8$
4.	Площадь земельного участка согласно сведениям Единого государственного реестра недвижимости (**Ркад**), **м^2**	500
5.	Оценка расхождения **Р** и **Ркад (Р – Ркад), м^2**	0
6.	Предельный минимальный и максимальный размеры земельного участка (**Рмин и Рмакс), м^2**	—
7.	Кадастровый или иной государственный учетный номер (инвентарный) здания, сооружения, объекта незавершенного строительства, расположенного на земельном участке	—
8.	Вид (виды) разрешенного использования	Для размещения дачных домов и садовых домов
8.1.	Дополнительные сведения об использовании земельного участка	—
9.	Сведения о земельных участках (землях общего пользования, территории общего пользования), посредством которых обеспечивается доступ	—

КАРТА-ПЛАН ТЕРРИТОРИИ

Сведения об уточняемых земельных участках, необходимые для исправления реестровых ошибок в сведениях о местоположении их границ

1	2	3
10.	Иные сведения	—

4. Пояснения к сведениям об уточняемом земельном участке с кадастровым номером 05:44:000036:589 :

1.	—

1. Сведения о характерных точках границ уточняемого земельного участка с кадастровым номером 05:44:000036:590

Система координат МСК-05 **Зона № 1**

Обозначение характерных точек границ	Координаты, м				Метод определения координат	Формулы, примененные для расчета средней квадратической погрешности определения координат характерных точек границ (M_t), с подставленными в такие формулы значениями и итоговые (вычисленные) значения M_t, м	Описание закрепления точки
	содержатся в Едином государственном реестре недвижимости		определены в результате выполнения комплексных кадастровых работ				
	X	Y	X	Y			
1	2	3	4	5	6	7	8
н684У	—	—	198061,29	317212,54	Метод спутниковых геодезических измерений (определений)	$M_t = \sqrt{\frac{\Delta^2}{n}}$	—
н683У	—	—	198077,50	317232,86	Метод спутниковых геодезических измерений (определений)	$M_t = \sqrt{\frac{\Delta^2}{n}}$	—
н902У	—	—	198062,53	317244,92	Метод спутниковых геодезических измерений (определений)	$M_t = \sqrt{\frac{\Delta^2}{n}}$	—
н884У	—	—	198046,32	317224,60	Метод спутниковых геодезических измерений (определений)	$M_t = \sqrt{\frac{\Delta^2}{n}}$	—

КАРТА-ПЛАН ТЕРРИТОРИИ

Сведения об уточняемых земельных участках, необходимые для исправления реестровых ошибок в сведениях о местоположении их границ

495	198061,92	317213,49	—	—	Метод спутниковых геодезических измерений (определений)	$M_t = \sqrt{\frac{\Delta^2}{n}}$	—
456	198078,13	317233,81	—	—	Метод спутниковых геодезических измерений (определений)	$M_t = \sqrt{\frac{\Delta^2}{n}}$	—
459	198063,16	317245,87	—	—	Метод спутниковых геодезических измерений (определений)	$M_t = \sqrt{\frac{\Delta^2}{n}}$	—
492	198046,95	317225,55	—	—	Метод спутниковых геодезических измерений (определений)	$M_t = \sqrt{\frac{\Delta^2}{n}}$	—
н684У	—	—	198061,29	317212,54	Метод спутниковых геодезических измерений (определений)	$M_t = \sqrt{\frac{\Delta^2}{n}}$	—

2. Сведения о частях границ уточняемого земельного участка с кадастровым номером 05:44:000036:590

Обозначение части границ		Горизонтальное проложение (S), м	Описание прохождения части границ	Сведения о согласовании местоположения границ(согласовано/спорное)
от т.	до т.			
1	2	3	4	5
н684У	н683У	25,99	—	согласовано
н683У	н902У	19,22	—	согласовано
н902У	н884У	25,99	—	согласовано
н884У	н684У	19,22	—	согласовано

3. Характеристики уточняемого земельного участка с кадастровым номером 05:44:000036:590

№ п/п	Наименование характеристик земельного участка	Значение характеристики
1	2	3
1.	Сведения об адресе земельного участка	—
1.1.	Сведения об ином месте нахождения земельного участка, не являющегося	Республика Дагестан, г Буйнакск, мкр "Садовый", уч 93

КАРТА-ПЛАН ТЕРРИТОРИИ

Сведения об уточняемых земельных участках, необходимые для исправления реестровых ошибок в сведениях о местоположении их границ

1	2	3
	объектом адресации, в структурированном виде	
1.2.	Дополнительные сведения о месте нахождения земельного участка	—
2.	Площадь земельного участка ± величина погрешности определения(вычисления) площади (**Р ± ΔР**), **м²**	500±8
3.	Формула, примененная для вычисления предельной погрешности определения площади земельного участка, с подставленными значениями и итоговые (вычисленные) значения (**ΔР**), м2	$\Delta P = 3{,}5 \cdot M_t \cdot \sqrt{P_{док}} = 3{,}5 \cdot 0{,}10 \cdot \sqrt{500} = 8$
4.	Площадь земельного участка согласно сведениям Единого государственного реестра недвижимости (**Ркад**), **м²**	500
5.	Оценка расхождения **Р** и **Ркад (Р – Ркад), м²**	0
6.	Предельный минимальный и максимальный размеры земельного участка (**Рмин и Рмакс), м²**	—
7.	Кадастровый или иной государственный учетный номер (инвентарный) здания, сооружения, объекта незавершенного строительства, расположенного на земельном участке	—
8.	Вид (виды) разрешенного использования	Для размещения дачных домов и садовых домов
8.1.	Дополнительные сведения об использовании земельного участка	—
9.	Сведения о земельных участках (землях общего пользования, территории общего пользования), посредством которых обеспечивается доступ	—
10.	Иные сведения	—

4. Пояснения к сведениям об уточняемом земельном участке с кадастровым номером 05:44:000036:590 :

1.	—

1. Сведения о характерных точках границ уточняемого земельного участка с кадастровым номером 05:44:000036:591

Система координат МСК-05 **Зона №** 1

Обозначение характерных точек границ	Координаты, м				Метод определения координат	Формулы, примененные для расчета средней квадратической погрешности определения координат характерных точек границ (M_t), с подставленными в такие формулы значениями и итоговые (вычисленные) значения M_t, м	Описание закрепления точки
	содержатся в Едином государственном реестре недвижимости		определены в результате выполнения комплексных кадастровых работ				
	X	Y	X	Y			

КАРТА-ПЛАН ТЕРРИТОРИИ

Сведения об уточняемых земельных участках, необходимые для исправления реестровых ошибок в сведениях о местоположении их границ

1	2	3	4	5	6	7	8
н682У	—	—	198076,27	317200,48	Метод спутниковых геодезических измерений (определений)	$M_t = \sqrt{\frac{\Delta^2}{n}}$	—
н658У	—	—	198092,48	317220,79	Метод спутниковых геодезических измерений (определений)	$M_t = \sqrt{\frac{\Delta^2}{n}}$	—
н683У	—	—	198077,50	317232,86	Метод спутниковых геодезических измерений (определений)	$M_t = \sqrt{\frac{\Delta^2}{n}}$	—
н684У	—	—	198061,29	317212,54	Метод спутниковых геодезических измерений (определений)	$M_t = \sqrt{\frac{\Delta^2}{n}}$	—
494	198076,90	317201,43	—	—	Метод спутниковых геодезических измерений (определений)	$M_t = \sqrt{\frac{\Delta^2}{n}}$	—
455	198093,11	317221,74	—	—	Метод спутниковых геодезических измерений (определений)	$M_t = \sqrt{\frac{\Delta^2}{n}}$	—
456	198078,13	317233,81	—	—	Метод спутниковых геодезических измерений (определений)	$M_t = \sqrt{\frac{\Delta^2}{n}}$	—
495	198061,92	317213,49	—	—	Метод спутниковых геодезических измерений (определений)	$M_t = \sqrt{\frac{\Delta^2}{n}}$	—

КАРТА-ПЛАН ТЕРРИТОРИИ

Сведения об уточняемых земельных участках, необходимые для исправления реестровых ошибок в сведениях о местоположении их границ

н682У	—	—	198076,27	317200,48	Метод спутниковых геодезических измерений (определений)	$M_t = \sqrt{\frac{\Delta^2}{n}}$	—

2. Сведения о частях границ уточняемого земельного участка с кадастровым номером 05:44:000036:591

Обозначение части границ		Горизонтальное проложение (S), м	Описание прохождения части границ	Сведения о согласовании местоположения границ(согласовано/спорное)
от т.	до т.			
1	2	3	4	5
н682У	н658У	25,99	—	согласовано
н658У	н683У	19,24	—	согласовано
н683У	н684У	25,99	—	согласовано
н684У	н682У	19,23	—	согласовано

3. Характеристики уточняемого земельного участка с кадастровым номером 05:44:000036:591

№ п/п	Наименование характеристик земельного участка	Значение характеристики
1	2	3
1.	Сведения об адресе земельного участка	—
1.1.	Сведения об ином месте нахождения земельного участка, не являющегося объектом адресации, в структурированном виде	Республика Дагестан, г Буйнакск, мкр "Садовый", уч 94
1.2.	Дополнительные сведения о месте нахождения земельного участка	—
2.	Площадь земельного участка ± величина погрешности определения(вычисления) площади (**Р ± ΔР**), **м²**	500±8
3.	Формула, примененная для вычисления предельной погрешности определения площади земельного участка, с подставленными значениями и итоговые (вычисленные) значения (**ΔР**), м2	$\Delta P = 3,5 \cdot M_t \cdot \sqrt{P_{док}} = 3,5 \cdot 0,10 \cdot \sqrt{500} = 8$
4.	Площадь земельного участка согласно сведениям Единого государственного реестра недвижимости (**Ркад**), **м²**	500
5.	Оценка расхождения **Р** и **Ркад (Р – Ркад), м²**	0
6.	Предельный минимальный и максимальный размеры земельного участка (**Рмин и Рмакс), м²**	—
7.	Кадастровый или иной государственный учетный номер (инвентарный) здания, сооружения, объекта незавершенного строительства, расположенного на земельном участке	—

КАРТА-ПЛАН ТЕРРИТОРИИ

Сведения об уточняемых земельных участках, необходимые для исправления реестровых ошибок в сведениях о местоположении их границ

1	2	3
8.	Вид (виды) разрешенного использования	ведение дачного хозяйства
8.1.	Дополнительные сведения об использовании земельного участка	—
9.	Сведения о земельных участках (землях общего пользования, территории общего пользования), посредством которых обеспечивается доступ	—
10.	Иные сведения	—

4. Пояснения к сведениям об уточняемом земельном участке с кадастровым номером 05:44:000036:591 :

1.	—

1. Сведения о характерных точках границ уточняемого земельного участка с кадастровым номером 05:44:000036:592

Система координат МСК-05 **Зона № 1**

Обозначение характерных точек границ	Координаты, м				Метод определения координат	Формулы, примененные для расчета средней квадратической погрешности определения координат характерных точек границ (M_t), с подставленными в такие формулы значениями и итоговые (вычисленные) значения M_t, м	Описание закрепления точки
	содержатся в Едином государственном реестре недвижимости		определены в результате выполнения комплексных кадастровых работ				
	X	Y	X	Y			
1	2	3	4	5	6	7	8
н883У	—	—	198091,24	317188,42	Метод спутниковых геодезических измерений (определений)	$M_t = \sqrt{\frac{\Delta^2}{n}}$	—
н656У	—	—	198107,45	317208,73	Метод спутниковых геодезических измерений (определений)	$M_t = \sqrt{\frac{\Delta^2}{n}}$	—
н658У	—	—	198092,48	317220,79	Метод спутниковых геодезических измерений (определений)	$M_t = \sqrt{\frac{\Delta^2}{n}}$	—

КАРТА-ПЛАН ТЕРРИТОРИИ

Сведения об уточняемых земельных участках, необходимые для исправления реестровых ошибок в сведениях о местоположении их границ

н682У	—	—	198076,27	317200,48	Метод спутниковых геодезических измерений (определений)	$M_t = \sqrt{\frac{\Delta^2}{n}}$	—
496	198091,87	317189,37	—	—	Метод спутниковых геодезических измерений (определений)	$M_t = \sqrt{\frac{\Delta^2}{n}}$	—
452	198108,08	317209,68	—	—	Метод спутниковых геодезических измерений (определений)	$M_t = \sqrt{\frac{\Delta^2}{n}}$	—
455	198093,11	317221,74	—	—	Метод спутниковых геодезических измерений (определений)	$M_t = \sqrt{\frac{\Delta^2}{n}}$	—
494	198076,90	317201,43	—	—	Метод спутниковых геодезических измерений (определений)	$M_t = \sqrt{\frac{\Delta^2}{n}}$	—
н883У	—	—	198091,24	317188,42	Метод спутниковых геодезических измерений (определений)	$M_t = \sqrt{\frac{\Delta^2}{n}}$	—

2. Сведения о частях границ уточняемого земельного участка с кадастровым номером 05:44:000036:592

Обозначение части границ		Горизонтальное проложение (S), м	Описание прохождения части границ	Сведения о согласовании местоположения границ(согласовано/спорное)
от т.	до т.			
1	2	3	4	5
н883У	н656У	25,99	—	согласовано
н656У	н658У	19,22	—	согласовано
н658У	н682У	25,99	—	согласовано
н682У	н883У	19,22	—	согласовано

КАРТА-ПЛАН ТЕРРИТОРИИ

Сведения об уточняемых земельных участках, необходимые для исправления реестровых ошибок в сведениях о местоположении их границ

3. Характеристики уточняемого земельного участка с кадастровым номером 05:44:000036:592

№ п/п	Наименование характеристик земельного участка	Значение характеристики
1	2	3
1.	Сведения об адресе земельного участка	—
1.1.	Сведения об ином месте нахождения земельного участка, не являющегося объектом адресации, в структурированном виде	Республика Дагестан, г Буйнакск, мкр "Садовый", уч 95
1.2.	Дополнительные сведения о месте нахождения земельного участка	—
2.	Площадь земельного участка ± величина погрешности определения(вычисления) площади (**Р ± ΔР**), **м^2**	500±8
3.	Формула, примененная для вычисления предельной погрешности определения площади земельного участка, с подставленными значениями и итоговые (вычисленные) значения (**ΔР**), м2	$\Delta P = 3,5 \cdot M_t \cdot \sqrt{P_{док}} = 3,5 \cdot 0,10 \cdot \sqrt{500} = 8$
4.	Площадь земельного участка согласно сведениям Единого государственного реестра недвижимости (**Ркад**), **м^2**	500
5.	Оценка расхождения **Р** и **Ркад (Р – Ркад), м^2**	0
6.	Предельный минимальный и максимальный размеры земельного участка (**Рмин и Рмакс), м^2**	—
7.	Кадастровый или иной государственный учетный номер (инвентарный) здания, сооружения, объекта незавершенного строительства, расположенного на земельном участке	—
8.	Вид (виды) разрешенного использования	Для индивидуального жилищного строительства
8.1.	Дополнительные сведения об использовании земельного участка	—
9.	Сведения о земельных участках (землях общего пользования, территории общего пользования), посредством которых обеспечивается доступ	—
10.	Иные сведения	—

4. Пояснения к сведениям об уточняемом земельном участке с кадастровым номером 05:44:000036:592 :

1.	—

1. Сведения о характерных точках границ уточняемого земельного участка с кадастровым номером 05:44:000036:593

Система координат МСК-05 **Зона № 1**

КАРТА-ПЛАН ТЕРРИТОРИИ

Сведения об уточняемых земельных участках, необходимые для исправления реестровых ошибок в сведениях о местоположении их границ

Обозначение характерных точек границ	Координаты, м				Метод определения координат	Формулы, примененные для расчета средней квадратической погрешности определения координат характерных точек границ (M_t), с подставленными в такие формулы значениями и итоговые (вычисленные) значения M_t, м	Описание закрепления точки
	содержатся в Едином государственном реестре недвижимости		определены в результате выполнения комплексных кадастровых работ				
	X	Y	X	Y			
1	2	3	4	5	6	7	8
н882У	—	—	198106,22	317176,35	Метод спутниковых геодезических измерений (определений)	$M_t = \sqrt{\frac{\Delta^2}{n}}$	—
н653У	—	—	198122,43	317196,67	Метод спутниковых геодезических измерений (определений)	$M_t = \sqrt{\frac{\Delta^2}{n}}$	—
н656У	—	—	198107,45	317208,73	Метод спутниковых геодезических измерений (определений)	$M_t = \sqrt{\frac{\Delta^2}{n}}$	—
н883У	—	—	198091,24	317188,42	Метод спутниковых геодезических измерений (определений)	$M_t = \sqrt{\frac{\Delta^2}{n}}$	—
497	198106,85	317177,30	—	—	Метод спутниковых геодезических измерений (определений)	$M_t = \sqrt{\frac{\Delta^2}{n}}$	—
451	198123,06	317197,62	—	—	Метод спутниковых геодезических измерений (определений)	$M_t = \sqrt{\frac{\Delta^2}{n}}$	—

КАРТА-ПЛАН ТЕРРИТОРИИ

Сведения об уточняемых земельных участках, необходимые для исправления реестровых ошибок в сведениях о местоположении их границ

452	198108,08	317209,68	—	—	Метод спутниковых геодезических измерений (определений)	$M_t = \sqrt{\frac{\Delta^2}{n}}$	—
496	198091,87	317189,37	—	—	Метод спутниковых геодезических измерений (определений)	$M_t = \sqrt{\frac{\Delta^2}{n}}$	—
н882У	—	—	198106,22	317176,35	Метод спутниковых геодезических измерений (определений)	$M_t = \sqrt{\frac{\Delta^2}{n}}$	—

2. Сведения о частях границ уточняемого земельного участка с кадастровым номером 05:44:000036:593

Обозначение части границ		Горизонтальное проложение (S), м	Описание прохождения части границ	Сведения о согласовании местоположения границ(согласовано/спорное)
от т.	до т.			
1	2	3	4	5
н882У	н653У	25,99	—	согласовано
н653У	н656У	19,23	—	согласовано
н656У	н883У	25,99	—	согласовано
н883У	н882У	19,24	—	согласовано

3. Характеристики уточняемого земельного участка с кадастровым номером 05:44:000036:593

№ п/п	Наименование характеристик земельного участка	Значение характеристики
1	2	3
1.	Сведения об адресе земельного участка	—
1.1.	Сведения об ином месте нахождения земельного участка, не являющегося объектом адресации, в структурированном виде	Республика Дагестан, г Буйнакск, мкр "Садовый", уч 96
1.2.	Дополнительные сведения о месте нахождения земельного участка	—
2.	Площадь земельного участка ± величина погрешности определения(вычисления) площади (**Р ± ΔР**), **м^2**	500±8
3.	Формула, примененная для вычисления предельной погрешности определения площади земельного участка, с подставленными значениями и итоговые (вычисленные) значения (**ΔР**), м2	$\Delta P = 3{,}5 \cdot M_t \cdot \sqrt{P_{док}} = 3{,}5 \cdot 0{,}10 \cdot \sqrt{500} = 8$
4.	Площадь земельного участка согласно сведениям Единого	500

КАРТА-ПЛАН ТЕРРИТОРИИ

Сведения об уточняемых земельных участках, необходимые для исправления реестровых ошибок в сведениях о местоположении их границ

1	2	3
	государственного реестра недвижимости (**Ркад**), **м²**	
5.	Оценка расхождения **Р** и **Ркад (Р – Ркад), м²**	0
6.	Предельный минимальный и максимальный размеры земельного участка (**Рмин и Рмакс), м²**	—
7.	Кадастровый или иной государственный учетный номер (инвентарный) здания, сооружения, объекта незавершенного строительства, расположенного на земельном участке	—
8.	Вид (виды) разрешенного использования	Для размещения дачных домов и садовых домов
8.1.	Дополнительные сведения об использовании земельного участка	—
9.	Сведения о земельных участках (землях общего пользования, территории общего пользования), посредством которых обеспечивается доступ	—
10.	Иные сведения	—

4. Пояснения к сведениям об уточняемом земельном участке с кадастровым номером 05:44:000036:593 :

1.	—

1. Сведения о характерных точках границ уточняемого земельного участка с кадастровым номером 05:44:000036:594

Система координат МСК-05 **Зона № 1**

Обозначение характерных точек границ	Координаты, м				Метод определения координат	Формулы, примененные для расчета средней квадратической погрешности определения координат характерных точек границ (M_t), с подставленными в такие формулы значениями и итоговые (вычисленные) значения M_t, м	Описание закрепления точки
	содержатся в Едином государственном реестре недвижимости		определены в результате выполнения комплексных кадастровых работ				
	X	Y	X	Y			
1	2	3	4	5	6	7	8
н881У	—	—	198121,19	317164,29	Метод спутниковых геодезических измерений (определений)	$M_t = \sqrt{\frac{\Delta^2}{n}}$	—
н901У	—	—	198137,40	317184,60	Метод спутниковых геодезических измерений	$M_t = \sqrt{\frac{\Delta^2}{n}}$	—

КАРТА-ПЛАН ТЕРРИТОРИИ

Сведения об уточняемых земельных участках, необходимые для исправления реестровых ошибок в сведениях о местоположении их границ

					(определений)		
н653У	—	—	198122,43	317196,67	Метод спутниковых геодезических измерений (определений)	$M_t = \sqrt{\frac{\Delta^2}{n}}$	—
н882У	—	—	198106,22	317176,35	Метод спутниковых геодезических измерений (определений)	$M_t = \sqrt{\frac{\Delta^2}{n}}$	—
498	198121,82	317165,24	—	—	Метод спутниковых геодезических измерений (определений)	$M_t = \sqrt{\frac{\Delta^2}{n}}$	—
446	198138,03	317185,55	—	—	Метод спутниковых геодезических измерений (определений)	$M_t = \sqrt{\frac{\Delta^2}{n}}$	—
451	198123,06	317197,62	—	—	Метод спутниковых геодезических измерений (определений)	$M_t = \sqrt{\frac{\Delta^2}{n}}$	—
497	198106,85	317177,30	—	—	Метод спутниковых геодезических измерений (определений)	$M_t = \sqrt{\frac{\Delta^2}{n}}$	—
н881У	—	—	198121,19	317164,29	Метод спутниковых геодезических измерений (определений)	$M_t = \sqrt{\frac{\Delta^2}{n}}$	—

2. Сведения о частях границ уточняемого земельного участка с кадастровым номером 05:44:000036:594

Обозначение части границ		Горизонтальное проложение (S), м	Описание прохождения части границ	Сведения о согласовании местоположения границ(согласовано/спорное)
от т.	до т.			

КАРТА-ПЛАН ТЕРРИТОРИИ

Сведения об уточняемых земельных участках, необходимые для исправления реестровых ошибок в сведениях о местоположении их границ

1	2	3	4	5
н881У	н901У	25,99	—	согласовано
н901У	н653У	19,23	—	согласовано
н653У	н882У	25,99	—	согласовано
н882У	н881У	19,22	—	согласовано

3. Характеристики уточняемого земельного участка с кадастровым номером 05:44:000036:594

№ п/п	Наименование характеристик земельного участка	Значение характеристики
1	2	3
1.	Сведения об адресе земельного участка	—
1.1.	Сведения об ином месте нахождения земельного участка, не являющегося объектом адресации, в структурированном виде	Республика Дагестан, г Буйнакск, мкр "Садовый", уч 97
1.2.	Дополнительные сведения о месте нахождения земельного участка	—
2.	Площадь земельного участка ± величина погрешности определения(вычисления) площади (**Р ± ΔР**), **м^2**	500±8
3.	Формула, примененная для вычисления предельной погрешности определения площади земельного участка, с подставленными значениями и итоговые (вычисленные) значения (**ΔР**), м2	$\Delta P = 3{,}5 \cdot M_t \cdot \sqrt{P_{док}} = 3{,}5 \cdot 0{,}10 \cdot \sqrt{500} = 8$
4.	Площадь земельного участка согласно сведениям Единого государственного реестра недвижимости (**Ркад**), **м^2**	500
5.	Оценка расхождения **Р** и **Ркад (Р – Ркад), м^2**	0
6.	Предельный минимальный и максимальный размеры земельного участка (**Рмин и Рмакс), м^2**	—
7.	Кадастровый или иной государственный учетный номер (инвентарный) здания, сооружения, объекта незавершенного строительства, расположенного на земельном участке	—
8.	Вид (виды) разрешенного использования	Для размещения дачных домов и садовых домов
8.1.	Дополнительные сведения об использовании земельного участка	—
9.	Сведения о земельных участках (землях общего пользования, территории общего пользования), посредством которых обеспечивается доступ	—
10.	Иные сведения	—

4. Пояснения к сведениям об уточняемом земельном участке с кадастровым номером 05:44:000036:594 :

1.	—

КАРТА-ПЛАН ТЕРРИТОРИИ

Сведения об уточняемых земельных участках, необходимые для исправления реестровых ошибок в сведениях о местоположении их границ

1. Сведения о характерных точках границ уточняемого земельного участка с кадастровым номером 05:44:000036:595

Система координат МСК-05 **Зона № 1**

Обозначение характерных точек границ	Координаты, м				Метод определения координат	Формулы, примененные для расчета средней квадратической погрешности определения координат характерных точек границ (M_t), с подставленными в такие формулы значениями и итоговые (вычисленные) значения M_t, м	Описание закрепления точки
	содержатся в Едином государственном реестре недвижимости		определены в результате выполнения комплексных кадастровых работ				
	X	Y	X	Y			
1	2	3	4	5	6	7	8
н262У	—	—	198136,04	317152,33	Метод спутниковых геодезических измерений (определений)	$M_t = \sqrt{\frac{\Delta^2}{n}}$	—
н261У	—	—	198152,29	317172,51	Метод спутниковых геодезических измерений (определений)	$M_t = \sqrt{\frac{\Delta^2}{n}}$	—
н901У	—	—	198137,40	317184,60	Метод спутниковых геодезических измерений (определений)	$M_t = \sqrt{\frac{\Delta^2}{n}}$	—
н881У	—	—	198121,19	317164,29	Метод спутниковых геодезических измерений (определений)	$M_t = \sqrt{\frac{\Delta^2}{n}}$	—
499	198136,67	317153,28	—	—	Метод спутниковых геодезических измерений (определений)	$M_t = \sqrt{\frac{\Delta^2}{n}}$	—
443	198152,92	317173,46	—	—	Метод спутниковых геодезических измерений	$M_t = \sqrt{\frac{\Delta^2}{n}}$	—

КАРТА-ПЛАН ТЕРРИТОРИИ

Сведения об уточняемых земельных участках, необходимые для исправления реестровых ошибок в сведениях о местоположении их границ

					(определений)		
446	198138,03	317185,55	—	—	Метод спутниковых геодезических измерений (определений)	$M_t = \sqrt{\frac{\Delta^2}{n}}$	—
498	198121,82	317165,24	—	—	Метод спутниковых геодезических измерений (определений)	$M_t = \sqrt{\frac{\Delta^2}{n}}$	—
н262У	—	—	198136,04	317152,33	Метод спутниковых геодезических измерений (определений)	$M_t = \sqrt{\frac{\Delta^2}{n}}$	—

2. Сведения о частях границ уточняемого земельного участка с кадастровым номером 05:44:000036:595

Обозначение части границ		Горизонтальное проложение (S), м	Описание прохождения части границ	Сведения о согласовании местоположения границ(согласовано/спорное)
от т.	до т.			
1	2	3	4	5
н262У	н261У	25,91	—	согласовано
н261У	н901У	19,18	—	согласовано
н901У	н881У	25,99	—	согласовано
н881У	н262У	19,07	—	согласовано

3. Характеристики уточняемого земельного участка с кадастровым номером 05:44:000036:595

№ п/п	Наименование характеристик земельного участка	Значение характеристики
1	2	3
1.	Сведения об адресе земельного участка	—
1.1.	Сведения об ином месте нахождения земельного участка, не являющегося объектом адресации, в структурированном виде	Республика Дагестан, г Буйнакск, м "Садовый", уч 98
1.2.	Дополнительные сведения о месте нахождения земельного участка	—
2.	Площадь земельного участка ± величина погрешности определения(вычисления) площади (**Р ± ΔР**), **м²**	496±8
3.	Формула, примененная для вычисления предельной погрешности определения площади земельного участка, с подставленными значениями и итоговые (вычисленные) значения (**ΔР**), м2	$\Delta P = 3,5 \cdot M_t \cdot \sqrt{P_{док}} = 3,5 \cdot 0,10 \cdot \sqrt{496} = 8$

КАРТА-ПЛАН ТЕРРИТОРИИ

Сведения об уточняемых земельных участках, необходимые для исправления реестровых ошибок в сведениях о местоположении их границ

1	2	3
4.	Площадь земельного участка согласно сведениям Единого государственного реестра недвижимости (**Ркад**), **м²**	496
5.	Оценка расхождения **Р** и **Ркад (Р – Ркад), м²**	0
6.	Предельный минимальный и максимальный размеры земельного участка (**Рмин и Рмакс), м²**	—
7.	Кадастровый или иной государственный учетный номер (инвентарный) здания, сооружения, объекта незавершенного строительства, расположенного на земельном участке	—
8.	Вид (виды) разрешенного использования	Для размещения дачных домов и садовых домов
8.1.	Дополнительные сведения об использовании земельного участка	—
9.	Сведения о земельных участках (землях общего пользования, территории общего пользования), посредством которых обеспечивается доступ	—
10.	Иные сведения	—

4. Пояснения к сведениям об уточняемом земельном участке с кадастровым номером 05:44:000036:595 :

1.	—

1. Сведения о характерных точках границ уточняемого земельного участка с кадастровым номером 05:44:000036:596

Система координат МСК-05 **Зона № 1**

Обозначение характерных точек границ	Координаты, м				Метод определения координат	Формулы, примененные для расчета средней квадратической погрешности определения координат характерных точек границ (M_t), с подставленными в такие формулы значениями и итоговые (вычисленные) значения M_t, м	Описание закрепления точки
	содержатся в Едином государственном реестре недвижимости		определены в результате выполнения комплексных кадастровых работ				
	X	Y	X	Y			
1	2	3	4	5	6	7	8
н815У	—	—	198017,17	317195,40	Метод спутниковых геодезических измерений (определений)	$M_t = \sqrt{\frac{\Delta^2}{n}}$	—

КАРТА-ПЛАН ТЕРРИТОРИИ

Сведения об уточняемых земельных участках, необходимые для исправления реестровых ошибок в сведениях о местоположении их границ

н264У	—	—	198034,94	317217,68	Метод спутниковых геодезических измерений (определений)	$M_t = \sqrt{\frac{\Delta^2}{n}}$	—
н816У	—	—	198021,28	317228,68	Метод спутниковых геодезических измерений (определений)	$M_t = \sqrt{\frac{\Delta^2}{n}}$	—
н814У	—	—	198003,53	317206,43	Метод спутниковых геодезических измерений (определений)	$M_t = \sqrt{\frac{\Delta^2}{n}}$	—
506	198017,80	317196,35	—	—	Метод спутниковых геодезических измерений (определений)	$M_t = \sqrt{\frac{\Delta^2}{n}}$	—
507	198035,57	317218,63	—	—	Метод спутниковых геодезических измерений (определений)	$M_t = \sqrt{\frac{\Delta^2}{n}}$	—
501	198021,91	317229,63	—	—	Метод спутниковых геодезических измерений (определений)	$M_t = \sqrt{\frac{\Delta^2}{n}}$	—
500	198004,16	317207,38	—	—	Метод спутниковых геодезических измерений (определений)	$M_t = \sqrt{\frac{\Delta^2}{n}}$	—
н815У	—	—	198017,17	317195,40	Метод спутниковых геодезических измерений (определений)	$M_t = \sqrt{\frac{\Delta^2}{n}}$	—

КАРТА-ПЛАН ТЕРРИТОРИИ

Сведения об уточняемых земельных участках, необходимые для исправления реестровых ошибок в сведениях о местоположении их границ

2. Сведения о частях границ уточняемого земельного участка с кадастровым номером 05:44:000036:596

Обозначение части границ		Горизонтальное проложение (S), м	Описание прохождения части границ	Сведения о согласовании местоположения границ(согласовано/спорное)
от т.	до т.			
1	2	3	4	5
н815У	н264У	28,50	—	согласовано
н264У	н816У	17,54	—	согласовано
н816У	н814У	28,46	—	согласовано
н814У	н815У	17,54	—	согласовано

3. Характеристики уточняемого земельного участка с кадастровым номером 05:44:000036:596

№ п/п	Наименование характеристик земельного участка	Значение характеристики
1	2	3
1.	Сведения об адресе земельного участка	—
1.1.	Сведения об ином месте нахождения земельного участка, не являющегося объектом адресации, в структурированном виде	Республика Дагестан, г Буйнакск, мкр "Садовый", уч 99
1.2.	Дополнительные сведения о месте нахождения земельного участка	—
2.	Площадь земельного участка ± величина погрешности определения(вычисления) площади (**Р ± ΔР**), **м^2**	500±8
3.	Формула, примененная для вычисления предельной погрешности определения площади земельного участка, с подставленными значениями и итоговые (вычисленные) значения (**ΔР**), м2	$\Delta P = 3,5 \cdot M_t \cdot \sqrt{P_{док}} = 3,5 \cdot 0,10 \cdot \sqrt{500} = 8$
4.	Площадь земельного участка согласно сведениям Единого государственного реестра недвижимости (**Ркад**), **м^2**	500
5.	Оценка расхождения **Р** и **Ркад (Р – Ркад), м^2**	0
6.	Предельный минимальный и максимальный размеры земельного участка (**Рмин и Рмакс), м^2**	—
7.	Кадастровый или иной государственный учетный номер (инвентарный) здания, сооружения, объекта незавершенного строительства, расположенного на земельном участке	—
8.	Вид (виды) разрешенного использования	Для размещения дачных домов и садовых домов
8.1.	Дополнительные сведения об использовании земельного участка	—
9.	Сведения о земельных участках (землях общего пользования, территории общего пользования), посредством которых обеспечивается доступ	—

КАРТА-ПЛАН ТЕРРИТОРИИ

Сведения об уточняемых земельных участках, необходимые для исправления реестровых ошибок в сведениях о местоположении их границ

1	2	3
10.	Иные сведения	—

4. Пояснения к сведениям об уточняемом земельном участке с кадастровым номером 05:44:000036:596 :

1.	—

1. Сведения о характерных точках границ уточняемого земельного участка с кадастровым номером 05:44:000036:597

Система координат МСК-05 **Зона № 1**

Обозначение характерных точек границ	Координаты, м				Метод определения координат	Формулы, примененные для расчета средней квадратической погрешности определения координат характерных точек границ (M_t), с подставленными в такие формулы значениями и итоговые (вычисленные) значения M_t, м	Описание закрепления точки
	содержатся в Едином государственном реестре недвижимости		определены в результате выполнения комплексных кадастровых работ				
	X	Y	X	Y			
1	2	3	4	5	6	7	8
н814У	—	—	198003,53	317206,43	Метод спутниковых геодезических измерений (определений)	$M_t = \sqrt{\frac{\Delta^2}{n}}$	—
н816У	—	—	198021,28	317228,68	Метод спутниковых геодезических измерений (определений)	$M_t = \sqrt{\frac{\Delta^2}{n}}$	—
н808У	—	—	198007,62	317239,68	Метод спутниковых геодезических измерений (определений)	$M_t = \sqrt{\frac{\Delta^2}{n}}$	—
н807У	—	—	197989,88	317217,45	Метод спутниковых геодезических измерений (определений)	$M_t = \sqrt{\frac{\Delta^2}{n}}$	—

КАРТА-ПЛАН ТЕРРИТОРИИ

Сведения об уточняемых земельных участках, необходимые для исправления реестровых ошибок в сведениях о местоположении их границ

500	198004,16	317207,38	—	—	Метод спутниковых геодезических измерений (определений)	$M_t = \sqrt{\frac{\Delta^2}{n}}$	—
501	198021,91	317229,63	—	—	Метод спутниковых геодезических измерений (определений)	$M_t = \sqrt{\frac{\Delta^2}{n}}$	—
502	198008,25	317240,63	—	—	Метод спутниковых геодезических измерений (определений)	$M_t = \sqrt{\frac{\Delta^2}{n}}$	—
503	197990,51	317218,40	—	—	Метод спутниковых геодезических измерений (определений)	$M_t = \sqrt{\frac{\Delta^2}{n}}$	—
н814У	—	—	198003,53	317206,43	Метод спутниковых геодезических измерений (определений)	$M_t = \sqrt{\frac{\Delta^2}{n}}$	—

2. Сведения о частях границ уточняемого земельного участка с кадастровым номером 05:44:000036:597

Обозначение части границ		Горизонтальное проложение (S), м	Описание прохождения части границ	Сведения о согласовании местоположения границ(согласовано/спорное)
от т.	до т.			
1	2	3	4	5
н814У	н816У	28,46	—	согласовано
н816У	н808У	17,54	—	согласовано
н808У	н807У	28,44	—	согласовано
н807У	н814У	17,54	—	согласовано

3. Характеристики уточняемого земельного участка с кадастровым номером 05:44:000036:597

№ п/п	Наименование характеристик земельного участка	Значение характеристики
1	2	3
1.	Сведения об адресе земельного участка	—
1.1.	Сведения об ином месте нахождения земельного участка, не являющегося	Республика Дагестан, г Буйнакск, мкр "Садовый", уч 100

КАРТА-ПЛАН ТЕРРИТОРИИ

Сведения об уточняемых земельных участках, необходимые для исправления реестровых ошибок в сведениях о местоположении их границ

1	2	3
	объектом адресации, в структурированном виде	
1.2.	Дополнительные сведения о месте нахождения земельного участка	—
2.	Площадь земельного участка ± величина погрешности определения(вычисления) площади (**Р ± ΔР**), **м²**	499±8
3.	Формула, примененная для вычисления предельной погрешности определения площади земельного участка, с подставленными значениями и итоговые (вычисленные) значения (**ΔР**), м2	$\Delta P = 3{,}5 \cdot M_t \cdot \sqrt{P_{док}} = 3{,}5 \cdot 0{,}10 \cdot \sqrt{499} = 8$
4.	Площадь земельного участка согласно сведениям Единого государственного реестра недвижимости (**Ркад**), **м²**	499
5.	Оценка расхождения **Р** и **Ркад (Р – Ркад), м²**	0
6.	Предельный минимальный и максимальный размеры земельного участка (**Рмин и Рмакс), м²**	—
7.	Кадастровый или иной государственный учетный номер (инвентарный) здания, сооружения, объекта незавершенного строительства, расположенного на земельном участке	—
8.	Вид (виды) разрешенного использования	Для индивидуального жилищного строительства
8.1.	Дополнительные сведения об использовании земельного участка	—
9.	Сведения о земельных участках (землях общего пользования, территории общего пользования), посредством которых обеспечивается доступ	—
10.	Иные сведения	—

4. Пояснения к сведениям об уточняемом земельном участке с кадастровым номером 05:44:000036:597 :

1.	—

1. Сведения о характерных точках границ уточняемого земельного участка с кадастровым номером 05:44:000036:598

Система координат МСК-05 **Зона №** 1

Обозначение характерных точек границ	Координаты, м				Метод определения координат	Формулы, примененные для расчета средней квадратической погрешности определения координат характерных точек границ (M_t), с подставленными в такие формулы значениями и итоговые (вычисленные) значения M_t, м	Описание закрепления точки
	содержатся в Едином государственном реестре недвижимости		определены в результате выполнения комплексных кадастровых работ				
	X	Y	X	Y			

КАРТА-ПЛАН ТЕРРИТОРИИ

Сведения об уточняемых земельных участках, необходимые для исправления реестровых ошибок в сведениях о местоположении их границ

1	2	3	4	5	6	7	8
н807У	—	—	197989,88	317217,45	Метод спутниковых геодезических измерений (определений)	$M_t = \sqrt{\frac{\Delta^2}{n}}$	—
н808У	—	—	198007,62	317239,68	Метод спутниковых геодезических измерений (определений)	$M_t = \sqrt{\frac{\Delta^2}{n}}$	—
н809У	—	—	197993,95	317250,68	Метод спутниковых геодезических измерений (определений)	$M_t = \sqrt{\frac{\Delta^2}{n}}$	—
н810У	—	—	197976,24	317228,48	Метод спутниковых геодезических измерений (определений)	$M_t = \sqrt{\frac{\Delta^2}{n}}$	—
503	197990,51	317218,40	—	—	Метод спутниковых геодезических измерений (определений)	$M_t = \sqrt{\frac{\Delta^2}{n}}$	—
502	198008,25	317240,63	—	—	Метод спутниковых геодезических измерений (определений)	$M_t = \sqrt{\frac{\Delta^2}{n}}$	—
504	197994,58	317251,63	—	—	Метод спутниковых геодезических измерений (определений)	$M_t = \sqrt{\frac{\Delta^2}{n}}$	—
505	197976,87	317229,43	—	—	Метод спутниковых геодезических измерений (определений)	$M_t = \sqrt{\frac{\Delta^2}{n}}$	—

КАРТА-ПЛАН ТЕРРИТОРИИ

Сведения об уточняемых земельных участках, необходимые для исправления реестровых ошибок в сведениях о местоположении их границ

н807У	—	—	197989,88	317217,45	Метод спутниковых геодезических измерений (определений)	$M_t = \sqrt{\frac{\Delta^2}{n}}$	—

2. Сведения о частях границ уточняемого земельного участка с кадастровым номером 05:44:000036:598

Обозначение части границ		Горизонтальное проложение (S), м	Описание прохождения части границ	Сведения о согласовании местоположения границ(согласовано/спорное)
от т.	до т.			
1	2	3	4	5
н807У	н808У	28,44	—	согласовано
н808У	н809У	17,55	—	согласовано
н809У	н810У	28,40	—	согласовано
н810У	н807У	17,54	—	согласовано

3. Характеристики уточняемого земельного участка с кадастровым номером 05:44:000036:598

№ п/п	Наименование характеристик земельного участка	Значение характеристики
1	2	3
1.	Сведения об адресе земельного участка	—
1.1.	Сведения об ином месте нахождения земельного участка, не являющегося объектом адресации, в структурированном виде	Республика Дагестан, г Буйнакск, мкр "Садовый", уч 101
1.2.	Дополнительные сведения о месте нахождения земельного участка	—
2.	Площадь земельного участка ± величина погрешности определения(вычисления) площади (**Р ± ΔР**), **м²**	499±8
3.	Формула, примененная для вычисления предельной погрешности определения площади земельного участка, с подставленными значениями и итоговые (вычисленные) значения (**ΔР**), м2	$\Delta P = 3,5 \cdot M_t \cdot \sqrt{P_{док}} = 3,5 \cdot 0,10 \cdot \sqrt{498} = 8$
4.	Площадь земельного участка согласно сведениям Единого государственного реестра недвижимости (**Ркад**), **м²**	498
5.	Оценка расхождения **Р** и **Ркад (Р – Ркад), м²**	1
6.	Предельный минимальный и максимальный размеры земельного участка (**Рмин и Рмакс), м²**	—
7.	Кадастровый или иной государственный учетный номер (инвентарный) здания, сооружения, объекта незавершенного строительства, расположенного на земельном участке	—

КАРТА-ПЛАН ТЕРРИТОРИИ

Сведения об уточняемых земельных участках, необходимые для исправления реестровых ошибок в сведениях о местоположении их границ

1	2	3
8.	Вид (виды) разрешенного использования	Для размещения дачных домов и садовых домов
8.1.	Дополнительные сведения об использовании земельного участка	—
9.	Сведения о земельных участках (землях общего пользования, территории общего пользования), посредством которых обеспечивается доступ	—
10.	Иные сведения	—

4. Пояснения к сведениям об уточняемом земельном участке с кадастровым номером 05:44:000036:598 :

1.	—

1. Сведения о характерных точках границ уточняемого земельного участка с кадастровым номером 05:44:000036:599

Система координат МСК-05 **Зона № 1**

Обозначение характерных точек границ	Координаты, м				Метод определения координат	Формулы, примененные для расчета средней квадратической погрешности определения координат характерных точек границ (M_t), с подставленными в такие формулы значениями и итоговые (вычисленные) значения M_t, м	Описание закрепления точки
	содержатся в Едином государственном реестре недвижимости		определены в результате выполнения комплексных кадастровых работ				
	X	Y	X	Y			
1	2	3	4	5	6	7	8
н752У	—	—	197967,87	317235,25	Метод спутниковых геодезических измерений (определений)	$M_t = \sqrt{\frac{\Delta^2}{n}}$	—
н753У	—	—	197985,69	317257,59	Метод спутниковых геодезических измерений (определений)	$M_t = \sqrt{\frac{\Delta^2}{n}}$	—
н754У	—	—	197972,03	317268,59	Метод спутниковых геодезических измерений (определений)	$M_t = \sqrt{\frac{\Delta^2}{n}}$	—

КАРТА-ПЛАН ТЕРРИТОРИИ

Сведения об уточняемых земельных участках, необходимые для исправления реестровых ошибок в сведениях о местоположении их границ

н755У	—	—	197954,23	317246,27	Метод спутниковых геодезических измерений (определений)	$M_t = \sqrt{\frac{\Delta^2}{n}}$	—
522	197968,50	317236,20	—	—	Метод спутниковых геодезических измерений (определений)	$M_t = \sqrt{\frac{\Delta^2}{n}}$	—
523	197986,32	317258,54	—	—	Метод спутниковых геодезических измерений (определений)	$M_t = \sqrt{\frac{\Delta^2}{n}}$	—
517	197972,66	317269,54	—	—	Метод спутниковых геодезических измерений (определений)	$M_t = \sqrt{\frac{\Delta^2}{n}}$	—
516	197954,86	317247,22	—	—	Метод спутниковых геодезических измерений (определений)	$M_t = \sqrt{\frac{\Delta^2}{n}}$	—
н752У	—	—	197967,87	317235,25	Метод спутниковых геодезических измерений (определений)	$M_t = \sqrt{\frac{\Delta^2}{n}}$	—

2. Сведения о частях границ уточняемого земельного участка с кадастровым номером 05:44:000036:599

Обозначение части границ		Горизонтальное проложение (S), м	Описание прохождения части границ	Сведения о согласовании местоположения границ(согласовано/спорное)
от т.	до т.			
1	2	3	4	5
н752У	н753У	28,58	—	согласовано
н753У	н754У	17,54	—	согласовано
н754У	н755У	28,55	—	согласовано
н755У	н752У	17,54	—	согласовано

КАРТА-ПЛАН ТЕРРИТОРИИ

Сведения об уточняемых земельных участках, необходимые для исправления реестровых ошибок в сведениях о местоположении их границ

3. Характеристики уточняемого земельного участка с кадастровым номером 05:44:000036:599

№ п/п	Наименование характеристик земельного участка	Значение характеристики
1	2	3
1.	Сведения об адресе земельного участка	—
1.1.	Сведения об ином месте нахождения земельного участка, не являющегося объектом адресации, в структурированном виде	Республика Дагестан, г Буйнакск, мкр "Садовый", уч 102
1.2.	Дополнительные сведения о месте нахождения земельного участка	—
2.	Площадь земельного участка ± величина погрешности определения(вычисления) площади (**Р ± ΔР**), **м^2**	501±8
3.	Формула, примененная для вычисления предельной погрешности определения площади земельного участка, с подставленными значениями и итоговые (вычисленные) значения (**ΔР**), м2	$\Delta P = 3{,}5 \cdot M_t \cdot \sqrt{P_{док}} = 3{,}5 \cdot 0{,}10 \cdot \sqrt{501} = 8$
4.	Площадь земельного участка согласно сведениям Единого государственного реестра недвижимости (**Ркад**), **м^2**	501
5.	Оценка расхождения **Р** и **Ркад (Р – Ркад), м^2**	0
6.	Предельный минимальный и максимальный размеры земельного участка (**Рмин и Рмакс), м^2**	—
7.	Кадастровый или иной государственный учетный номер (инвентарный) здания, сооружения, объекта незавершенного строительства, расположенного на земельном участке	—
8.	Вид (виды) разрешенного использования	для индивидуального жилищного строительства
8.1.	Дополнительные сведения об использовании земельного участка	—
9.	Сведения о земельных участках (землях общего пользования, территории общего пользования), посредством которых обеспечивается доступ	—
10.	Иные сведения	—

4. Пояснения к сведениям об уточняемом земельном участке с кадастровым номером 05:44:000036:599 :

1.	—

1. Сведения о характерных точках границ уточняемого земельного участка с кадастровым номером 05:44:000036:600

Система координат МСК-05 **Зона № 1**

КАРТА-ПЛАН ТЕРРИТОРИИ

Сведения об уточняемых земельных участках, необходимые для исправления реестровых ошибок в сведениях о местоположении их границ

Обозначение характерных точек границ	Координаты, м				Метод определения координат	Формулы, примененные для расчета средней квадратической погрешности определения координат характерных точек границ (M_t), с подставленными в такие формулы значениями и итоговые (вычисленные) значения M_t, м	Описание закрепления точки
	содержатся в Едином государственном реестре недвижимости		определены в результате выполнения комплексных кадастровых работ				
	X	Y	X	Y			
1	2	3	4	5	6	7	8
н755У	—	—	197954,23	317246,27	Метод спутниковых геодезических измерений (определений)	$M_t = \sqrt{\frac{\Delta^2}{n}}$	—
н754У	—	—	197972,03	317268,59	Метод спутниковых геодезических измерений (определений)	$M_t = \sqrt{\frac{\Delta^2}{n}}$	—
н756У	—	—	197958,37	317279,59	Метод спутниковых геодезических измерений (определений)	$M_t = \sqrt{\frac{\Delta^2}{n}}$	—
н757У	—	—	197940,58	317257,30	Метод спутниковых геодезических измерений (определений)	$M_t = \sqrt{\frac{\Delta^2}{n}}$	—
516	197954,86	317247,22	—	—	Метод спутниковых геодезических измерений (определений)	$M_t = \sqrt{\frac{\Delta^2}{n}}$	—
517	197972,66	317269,54	—	—	Метод спутниковых геодезических измерений (определений)	$M_t = \sqrt{\frac{\Delta^2}{n}}$	—

КАРТА-ПЛАН ТЕРРИТОРИИ

Сведения об уточняемых земельных участках, необходимые для исправления реестровых ошибок в сведениях о местоположении их границ

509	197959,00	317280,54	—	—	Метод спутниковых геодезических измерений (определений)	$M_t = \sqrt{\frac{\Delta^2}{n}}$	—
508	197941,21	317258,25	—	—	Метод спутниковых геодезических измерений (определений)	$M_t = \sqrt{\frac{\Delta^2}{n}}$	—
н755У	—	—	197954,23	317246,27	Метод спутниковых геодезических измерений (определений)	$M_t = \sqrt{\frac{\Delta^2}{n}}$	—

2. Сведения о частях границ уточняемого земельного участка с кадастровым номером 05:44:000036:600

Обозначение части границ		Горизонтальное проложение (S), м	Описание прохождения части границ	Сведения о согласовании местоположения границ(согласовано/спорное)
от т.	до т.			
1	2	3	4	5
н755У	н754У	28,55	—	согласовано
н754У	н756У	17,54	—	согласовано
н756У	н757У	28,52	—	согласовано
н757У	н755У	17,55	—	согласовано

3. Характеристики уточняемого земельного участка с кадастровым номером 05:44:000036:600

№ п/п	Наименование характеристик земельного участка	Значение характеристики
1	2	3
1.	Сведения об адресе земельного участка	—
1.1.	Сведения об ином месте нахождения земельного участка, не являющегося объектом адресации, в структурированном виде	Республика Дагестан, г Буйнакск, мкр "Садовый", уч 103
1.2.	Дополнительные сведения о месте нахождения земельного участка	—
2.	Площадь земельного участка ± величина погрешности определения(вычисления) площади (**Р ± ΔР**), **м^2**	501±8
3.	Формула, примененная для вычисления предельной погрешности определения площади земельного участка, с подставленными значениями и итоговые (вычисленные) значения (**ΔР**), м2	$\Delta P = 3{,}5 \cdot M_t \cdot \sqrt{P_{док}} = 3{,}5 \cdot 0{,}10 \cdot \sqrt{500} = 8$
4.	Площадь земельного участка согласно сведениям Единого	500

КАРТА-ПЛАН ТЕРРИТОРИИ

Сведения об уточняемых земельных участках, необходимые для исправления реестровых ошибок в сведениях о местоположении их границ

1	2	3
	государственного реестра недвижимости (**Ркад**), **м²**	
5.	Оценка расхождения **Р** и **Ркад (Р – Ркад), м²**	1
6.	Предельный минимальный и максимальный размеры земельного участка (**Рмин и Рмакс), м²**	—
7.	Кадастровый или иной государственный учетный номер (инвентарный) здания, сооружения, объекта незавершенного строительства, расположенного на земельном участке	—
8.	Вид (виды) разрешенного использования	Для индивидуальной жилой застройки
8.1.	Дополнительные сведения об использовании земельного участка	—
9.	Сведения о земельных участках (землях общего пользования, территории общего пользования), посредством которых обеспечивается доступ	—
10.	Иные сведения	—

4. Пояснения к сведениям об уточняемом земельном участке с кадастровым номером 05:44:000036:600 :

1.	—

1. Сведения о характерных точках границ уточняемого земельного участка с кадастровым номером 05:44:000036:601

Система координат МСК-05 **Зона № 1**

Обозначение характерных точек границ	Координаты, м				Метод определения координат	Формулы, примененные для расчета средней квадратической погрешности определения координат характерных точек границ (M_t), с подставленными в такие формулы значениями и итоговые (вычисленные) значения M_t, м	Описание закрепления точки
	содержатся в Едином государственном реестре недвижимости		определены в результате выполнения комплексных кадастровых работ				
	X	Y	X	Y			
1	2	3	4	5	6	7	8
н757У	—	—	197940,58	317257,30	Метод спутниковых геодезических измерений (определений)	$M_t = \sqrt{\frac{\Delta^2}{n}}$	—
н756У	—	—	197958,37	317279,59	Метод спутниковых геодезических измерений	$M_t = \sqrt{\frac{\Delta^2}{n}}$	—

КАРТА-ПЛАН ТЕРРИТОРИИ

Сведения об уточняемых земельных участках, необходимые для исправления реестровых ошибок в сведениях о местоположении их границ

					(определений)		
н758У	—	—	197944,70	317290,59	Метод спутниковых геодезических измерений (определений)	$M_t = \sqrt{\frac{\Delta^2}{n}}$	—
н759У	—	—	197926,94	317268,33	Метод спутниковых геодезических измерений (определений)	$M_t = \sqrt{\frac{\Delta^2}{n}}$	—
508	197941,21	317258,25	—	—	Метод спутниковых геодезических измерений (определений)	$M_t = \sqrt{\frac{\Delta^2}{n}}$	—
509	197959,00	317280,54	—	—	Метод спутниковых геодезических измерений (определений)	$M_t = \sqrt{\frac{\Delta^2}{n}}$	—
510	197945,33	317291,54	—	—	Метод спутниковых геодезических измерений (определений)	$M_t = \sqrt{\frac{\Delta^2}{n}}$	—
511	197927,57	317269,28	—	—	Метод спутниковых геодезических измерений (определений)	$M_t = \sqrt{\frac{\Delta^2}{n}}$	—
н757У	—	—	197940,58	317257,30	Метод спутниковых геодезических измерений (определений)	$M_t = \sqrt{\frac{\Delta^2}{n}}$	—

2. Сведения о частях границ уточняемого земельного участка с кадастровым номером 05:44:000036:601

Обозначение части границ		Горизонтальное проложение (S), м	Описание прохождения части границ	Сведения о согласовании местоположения границ(согласовано/спорное)
от т.	до т.			

КАРТА-ПЛАН ТЕРРИТОРИИ

Сведения об уточняемых земельных участках, необходимые для исправления реестровых ошибок в сведениях о местоположении их границ

1	2	3	4	5
н757У	н756У	28,52	—	согласовано
н756У	н758У	17,55	—	согласовано
н758У	н759У	28,48	—	согласовано
н759У	н757У	17,54	—	согласовано

3. Характеристики уточняемого земельного участка с кадастровым номером 05:44:000036:601

№ п/п	Наименование характеристик земельного участка	Значение характеристики
1	2	3
1.	Сведения об адресе земельного участка	—
1.1.	Сведения об ином месте нахождения земельного участка, не являющегося объектом адресации, в структурированном виде	Республика Дагестан, г Буйнакск, мкр "Садовый", уч 104
1.2.	Дополнительные сведения о месте нахождения земельного участка	—
2.	Площадь земельного участка ± величина погрешности определения(вычисления) площади (**Р ± ΔР**), **м^2**	500±8
3.	Формула, примененная для вычисления предельной погрешности определения площади земельного участка, с подставленными значениями и итоговые (вычисленные) значения (**ΔР**), м2	$\Delta P = 3{,}5 \cdot M_t \cdot \sqrt{P_{док}} = 3{,}5 \cdot 0{,}10 \cdot \sqrt{500} = 8$
4.	Площадь земельного участка согласно сведениям Единого государственного реестра недвижимости (**Ркад**), **м^2**	500
5.	Оценка расхождения **Р** и **Ркад (Р – Ркад), м^2**	0
6.	Предельный минимальный и максимальный размеры земельного участка (**Рмин и Рмакс), м^2**	—
7.	Кадастровый или иной государственный учетный номер (инвентарный) здания, сооружения, объекта незавершенного строительства, расположенного на земельном участке	—
8.	Вид (виды) разрешенного использования	Для размещения дачных домов и садовых домов
8.1.	Дополнительные сведения об использовании земельного участка	—
9.	Сведения о земельных участках (землях общего пользования, территории общего пользования), посредством которых обеспечивается доступ	—
10.	Иные сведения	—

4. Пояснения к сведениям об уточняемом земельном участке с кадастровым номером 05:44:000036:601 :

1.	—

КАРТА-ПЛАН ТЕРРИТОРИИ

Сведения об уточняемых земельных участках, необходимые для исправления реестровых ошибок в сведениях о местоположении их границ

1. Сведения о характерных точках границ уточняемого земельного участка с кадастровым номером 05:44:000036:602

Система координат МСК-05 **Зона № 1**

Обозначение характерных точек границ	Координаты, м				Метод определения координат	Формулы, примененные для расчета средней квадратической погрешности определения координат характерных точек границ (M_t), с подставленными в такие формулы значениями и итоговые (вычисленные) значения M_t, м	Описание закрепления точки
	содержатся в Едином государственном реестре недвижимости		определены в результате выполнения комплексных кадастровых работ				
	X	Y	X	Y			
1	2	3	4	5	6	7	8
н759У	—	—	197926,94	317268,33	Метод спутниковых геодезических измерений (определений)	$M_t = \sqrt{\frac{\Delta^2}{n}}$	—
н758У	—	—	197944,70	317290,59	Метод спутниковых геодезических измерений (определений)	$M_t = \sqrt{\frac{\Delta^2}{n}}$	—
н760У	—	—	197931,04	317301,59	Метод спутниковых геодезических измерений (определений)	$M_t = \sqrt{\frac{\Delta^2}{n}}$	—
н761У	—	—	197913,30	317279,35	Метод спутниковых геодезических измерений (определений)	$M_t = \sqrt{\frac{\Delta^2}{n}}$	—
511	197927,57	317269,28	—	—	Метод спутниковых геодезических измерений (определений)	$M_t = \sqrt{\frac{\Delta^2}{n}}$	—
510	197945,33	317291,54	—	—	Метод спутниковых геодезических измерений	$M_t = \sqrt{\frac{\Delta^2}{n}}$	—

КАРТА-ПЛАН ТЕРРИТОРИИ

Сведения об уточняемых земельных участках, необходимые для исправления реестровых ошибок в сведениях о местоположении их границ

					(определений)		
521	197931,67	317302,54	—	—	Метод спутниковых геодезических измерений (определений)	$M_t = \sqrt{\frac{\Delta^2}{n}}$	—
520	197913,93	317280,30	—	—	Метод спутниковых геодезических измерений (определений)	$M_t = \sqrt{\frac{\Delta^2}{n}}$	—
н759У	—	—	197926,94	317268,33	Метод спутниковых геодезических измерений (определений)	$M_t = \sqrt{\frac{\Delta^2}{n}}$	—

2. Сведения о частях границ уточняемого земельного участка с кадастровым номером 05:44:000036:602

Обозначение части границ		Горизонтальное проложение (S), м	Описание прохождения части границ	Сведения о согласовании местоположения границ(согласовано/спорное)
от т.	до т.			
1	2	3	4	5
н759У	н758У	28,48	—	согласовано
н758У	н760У	17,54	—	согласовано
н760У	н761У	28,45	—	согласовано
н761У	н759У	17,54	—	согласовано

3. Характеристики уточняемого земельного участка с кадастровым номером 05:44:000036:602

№ п/п	Наименование характеристик земельного участка	Значение характеристики
1	2	3
1.	Сведения об адресе земельного участка	—
1.1.	Сведения об ином месте нахождения земельного участка, не являющегося объектом адресации, в структурированном виде	Республика Дагестан, г Буйнакск, мкр "Садовый", уч 105
1.2.	Дополнительные сведения о месте нахождения земельного участка	—
2.	Площадь земельного участка ± величина погрешности определения(вычисления) площади (**Р ± ΔР**), **м²**	499±8
3.	Формула, примененная для вычисления предельной погрешности определения площади земельного участка, с подставленными значениями и итоговые (вычисленные) значения (**ΔР**), м2	$\Delta P = 3,5 \cdot M_t \cdot \sqrt{P_{док}} = 3,5 \cdot 0,10 \cdot \sqrt{499} = 8$

КАРТА-ПЛАН ТЕРРИТОРИИ

Сведения об уточняемых земельных участках, необходимые для исправления реестровых ошибок в сведениях о местоположении их границ

1	2	3
4.	Площадь земельного участка согласно сведениям Единого государственного реестра недвижимости (**Ркад**), **м²**	499
5.	Оценка расхождения **Р** и **Ркад (Р – Ркад), м²**	0
6.	Предельный минимальный и максимальный размеры земельного участка (**Рмин и Рмакс), м²**	—
7.	Кадастровый или иной государственный учетный номер (инвентарный) здания, сооружения, объекта незавершенного строительства, расположенного на земельном участке	—
8.	Вид (виды) разрешенного использования	Для размещения дачных домов и садовых домов
8.1.	Дополнительные сведения об использовании земельного участка	—
9.	Сведения о земельных участках (землях общего пользования, территории общего пользования), посредством которых обеспечивается доступ	—
10.	Иные сведения	—

4. Пояснения к сведениям об уточняемом земельном участке с кадастровым номером 05:44:000036:602 :

1.	—

1. Сведения о характерных точках границ уточняемого земельного участка с кадастровым номером 05:44:000036:603

Система координат МСК-05 **Зона № 1**

Обозначение характерных точек границ	Координаты, м				Метод определения координат	Формулы, примененные для расчета средней квадратической погрешности определения координат характерных точек границ (M_t), с подставленными в такие формулы значениями и итоговые (вычисленные) значения M_t, м	Описание закрепления точки
	содержатся в Едином государственном реестре недвижимости		определены в результате выполнения комплексных кадастровых работ				
	X	Y	X	Y			
1	2	3	4	5	6	7	8
н761У	—	—	197913,30	317279,35	Метод спутниковых геодезических измерений (определений)	$M_t = \sqrt{\frac{\Delta^2}{n}}$	—

КАРТА-ПЛАН ТЕРРИТОРИИ

Сведения об уточняемых земельных участках, необходимые для исправления реестровых ошибок в сведениях о местоположении их границ

н760У	—	—	197931,04	317301,59	Метод спутниковых геодезических измерений (определений)	$M_t = \sqrt{\frac{\Delta^2}{n}}$	—
н762У	—	—	197917,38	317312,59	Метод спутниковых геодезических измерений (определений)	$M_t = \sqrt{\frac{\Delta^2}{n}}$	—
н763У	—	—	197899,66	317290,38	Метод спутниковых геодезических измерений (определений)	$M_t = \sqrt{\frac{\Delta^2}{n}}$	—
520	197913,93	317280,30	—	—	Метод спутниковых геодезических измерений (определений)	$M_t = \sqrt{\frac{\Delta^2}{n}}$	—
521	197931,67	317302,54	—	—	Метод спутниковых геодезических измерений (определений)	$M_t = \sqrt{\frac{\Delta^2}{n}}$	—
518	197918,01	317313,54	—	—	Метод спутниковых геодезических измерений (определений)	$M_t = \sqrt{\frac{\Delta^2}{n}}$	—
513	197900,29	317291,33	—	—	Метод спутниковых геодезических измерений (определений)	$M_t = \sqrt{\frac{\Delta^2}{n}}$	—
н761У	—	—	197913,30	317279,35	Метод спутниковых геодезических измерений (определений)	$M_t = \sqrt{\frac{\Delta^2}{n}}$	—

КАРТА-ПЛАН ТЕРРИТОРИИ

Сведения об уточняемых земельных участках, необходимые для исправления реестровых ошибок в сведениях о местоположении их границ

2. Сведения о частях границ уточняемого земельного участка с кадастровым номером 05:44:000036:603

Обозначение части границ		Горизонтальное проложение (S), м	Описание прохождения части границ	Сведения о согласовании местоположения границ(согласовано/спорное)
от т.	до т.			
1	2	3	4	5
н761У	н760У	28,45	—	согласовано
н760У	н762У	17,54	—	согласовано
н762У	н763У	28,41	—	согласовано
н763У	н761У	17,54	—	согласовано

3. Характеристики уточняемого земельного участка с кадастровым номером 05:44:000036:603

№ п/п	Наименование характеристик земельного участка	Значение характеристики
1	2	3
1.	Сведения об адресе земельного участка	Республика Дагестан, г.Буйнакск, ул.Чинарная, 9
1.1.	Сведения об ином месте нахождения земельного участка, не являющегося объектом адресации, в структурированном виде	—
1.2.	Дополнительные сведения о месте нахождения земельного участка	—
2.	Площадь земельного участка ± величина погрешности определения(вычисления) площади (**Р ± ΔР**), **м^2**	499±8
3.	Формула, примененная для вычисления предельной погрешности определения площади земельного участка, с подставленными значениями и итоговые (вычисленные) значения (**ΔР**), м2	$\Delta P = 3,5 \cdot M_t \cdot \sqrt{P_{док}} = 3,5 \cdot 0,10 \cdot \sqrt{499} = 8$
4.	Площадь земельного участка согласно сведениям Единого государственного реестра недвижимости (**Ркад**), **м^2**	499
5.	Оценка расхождения **Р** и **Ркад (Р – Ркад), м^2**	0
6.	Предельный минимальный и максимальный размеры земельного участка (**Рмин и Рмакс), м^2**	—
7.	Кадастровый или иной государственный учетный номер (инвентарный) здания, сооружения, объекта незавершенного строительства, расположенного на земельном участке	—
8.	Вид (виды) разрешенного использования	Для индивидуального жилищного строительства.
8.1.	Дополнительные сведения об использовании земельного участка	—
9.	Сведения о земельных участках (землях общего пользования, территории общего пользования), посредством которых обеспечивается доступ	—

КАРТА-ПЛАН ТЕРРИТОРИИ

Сведения об уточняемых земельных участках, необходимые для исправления реестровых ошибок в сведениях о местоположении их границ

1	2	3
10.	Иные сведения	—

4. Пояснения к сведениям об уточняемом земельном участке с кадастровым номером 05:44:000036:603 :

1.	—

1. Сведения о характерных точках границ уточняемого земельного участка с кадастровым номером 05:44:000036:604

Система координат МСК-05 **Зона № 1**

Обозначение характерных точек границ	Координаты, м				Метод определения координат	Формулы, примененные для расчета средней квадратической погрешности определения координат характерных точек границ (M_t), с подставленными в такие формулы значениями и итоговые (вычисленные) значения M_t, м	Описание закрепления точки
	содержатся в Едином государственном реестре недвижимости		определены в результате выполнения комплексных кадастровых работ				
	X	Y	X	Y			
1	2	3	4	5	6	7	8
н763У	—	—	197899,66	317290,38	Метод спутниковых геодезических измерений (определений)	$M_t = \sqrt{\frac{\Delta^2}{n}}$	—
н762У	—	—	197917,38	317312,59	Метод спутниковых геодезических измерений (определений)	$M_t = \sqrt{\frac{\Delta^2}{n}}$	—
н764У	—	—	197903,71	317323,58	Метод спутниковых геодезических измерений (определений)	$M_t = \sqrt{\frac{\Delta^2}{n}}$	—
н1У	—	—	197886,02	317301,40	Метод спутниковых геодезических измерений (определений)	$M_t = \sqrt{\frac{\Delta^2}{n}}$	—

КАРТА-ПЛАН ТЕРРИТОРИИ

Сведения об уточняемых земельных участках, необходимые для исправления реестровых ошибок в сведениях о местоположении их границ

513	197900,29	317291,33	—	—	Метод спутниковых геодезических измерений (определений)	$M_t = \sqrt{\frac{\Delta^2}{n}}$	—
518	197918,01	317313,54	—	—	Метод спутниковых геодезических измерений (определений)	$M_t = \sqrt{\frac{\Delta^2}{n}}$	—
519	197904,34	317324,53	—	—	Метод спутниковых геодезических измерений (определений)	$M_t = \sqrt{\frac{\Delta^2}{n}}$	—
514	197886,65	317302,35	—	—	Метод спутниковых геодезических измерений (определений)	$M_t = \sqrt{\frac{\Delta^2}{n}}$	—
н763У	—	—	197899,66	317290,38	Метод спутниковых геодезических измерений (определений)	$M_t = \sqrt{\frac{\Delta^2}{n}}$	—

2. Сведения о частях границ уточняемого земельного участка с кадастровым номером 05:44:000036:604

Обозначение части границ		Горизонтальное проложение (S), м	Описание прохождения части границ	Сведения о согласовании местоположения границ(согласовано/спорное)
от т.	до т.			
1	2	3	4	5
н763У	н762У	28,41	—	согласовано
н762У	н764У	17,54	—	согласовано
н764У	н1У	28,37	—	согласовано
н1У	н763У	17,54	—	согласовано

3. Характеристики уточняемого земельного участка с кадастровым номером 05:44:000036:604

№ п/п	Наименование характеристик земельного участка	Значение характеристики
1	2	3
1.	Сведения об адресе земельного участка	—
1.1.	Сведения об ином месте нахождения земельного участка, не являющегося	Республика Дагестан, г Буйнакск, мкр "Садовый", уч 107

КАРТА-ПЛАН ТЕРРИТОРИИ

Сведения об уточняемых земельных участках, необходимые для исправления реестровых ошибок в сведениях о местоположении их границ

1	2	3
	объектом адресации, в структурированном виде	
1.2.	Дополнительные сведения о месте нахождения земельного участка	—
2.	Площадь земельного участка ± величина погрешности определения(вычисления) площади (**Р ± ΔР**), **м²**	498±8
3.	Формула, примененная для вычисления предельной погрешности определения площади земельного участка, с подставленными значениями и итоговые (вычисленные) значения (**ΔР**), м2	$\Delta P = 3{,}5 \cdot M_t \cdot \sqrt{P_{док}} = 3{,}5 \cdot 0{,}10 \cdot \sqrt{498} = 8$
4.	Площадь земельного участка согласно сведениям Единого государственного реестра недвижимости (**Ркад**), **м²**	498
5.	Оценка расхождения **Р** и **Ркад (Р – Ркад), м²**	0
6.	Предельный минимальный и максимальный размеры земельного участка (**Рмин и Рмакс), м²**	—
7.	Кадастровый или иной государственный учетный номер (инвентарный) здания, сооружения, объекта незавершенного строительства, расположенного на земельном участке	—
8.	Вид (виды) разрешенного использования	Для размещения дачных домов и садовых домов
8.1.	Дополнительные сведения об использовании земельного участка	—
9.	Сведения о земельных участках (землях общего пользования, территории общего пользования), посредством которых обеспечивается доступ	—
10.	Иные сведения	—

4. Пояснения к сведениям об уточняемом земельном участке с кадастровым номером 05:44:000036:604 :

1.	—

1. Сведения о характерных точках границ уточняемого земельного участка с кадастровым номером 05:44:000036:607

Система координат МСК-05 **Зона №** 1

Обозначение характерных точек границ	Координаты, м				Метод определения координат	Формулы, примененные для расчета средней квадратической погрешности определения координат характерных точек границ (M_t), с подставленными в такие формулы значениями и итоговые (вычисленные) значения M_t, м	Описание закрепления точки
	содержатся в Едином государственном реестре недвижимости		определены в результате выполнения комплексных кадастровых работ				
	X	Y	X	Y			

КАРТА-ПЛАН ТЕРРИТОРИИ

Сведения об уточняемых земельных участках, необходимые для исправления реестровых ошибок в сведениях о местоположении их границ

1	2	3	4	5	6	7	8
н272У	—	—	197868,17	317279,02	Метод спутниковых геодезических измерений (определений)	$M_t = \sqrt{\frac{\Delta^2}{n}}$	—
н273У	—	—	197874,81	317287,35	Метод спутниковых геодезических измерений (определений)	$M_t = \sqrt{\frac{\Delta^2}{n}}$	—
н274У	—	—	197863,68	317296,42	Метод спутниковых геодезических измерений (определений)	$M_t = \sqrt{\frac{\Delta^2}{n}}$	—
н275У	—	—	197851,81	317306,10	Метод спутниковых геодезических измерений (определений)	$M_t = \sqrt{\frac{\Delta^2}{n}}$	—
н276У	—	—	197838,46	317288,01	Метод спутниковых геодезических измерений (определений)	$M_t = \sqrt{\frac{\Delta^2}{n}}$	—
н277У	—	—	197849,94	317278,78	Метод спутниковых геодезических измерений (определений)	$M_t = \sqrt{\frac{\Delta^2}{n}}$	—
н278У	—	—	197860,66	317270,18	Метод спутниковых геодезических измерений (определений)	$M_t = \sqrt{\frac{\Delta^2}{n}}$	—
515	197868,80	317279,98	—	—	Метод спутниковых геодезических измерений (определений)	$M_t = \sqrt{\frac{\Delta^2}{n}}$	—

КАРТА-ПЛАН ТЕРРИТОРИИ

Сведения об уточняемых земельных участках, необходимые для исправления реестровых ошибок в сведениях о местоположении их границ

528	197875,44	317288,31	—	—	Метод спутниковых геодезических измерений (определений)	$M_t = \sqrt{\frac{\Delta^2}{n}}$	—
529	197864,31	317297,38	—	—	Метод спутниковых геодезических измерений (определений)	$M_t = \sqrt{\frac{\Delta^2}{n}}$	—
530	197852,48	317307,02	—	—	Метод спутниковых геодезических измерений (определений)	$M_t = \sqrt{\frac{\Delta^2}{n}}$	—
531	197839,13	317288,93	—	—	Метод спутниковых геодезических измерений (определений)	$M_t = \sqrt{\frac{\Delta^2}{n}}$	—
532	197861,29	317271,14	—	—	Метод спутниковых геодезических измерений (определений)	$M_t = \sqrt{\frac{\Delta^2}{n}}$	—
н272У	—	—	197868,17	317279,02	Метод спутниковых геодезических измерений (определений)	$M_t = \sqrt{\frac{\Delta^2}{n}}$	—

2. Сведения о частях границ уточняемого земельного участка с кадастровым номером 05:44:000036:607

Обозначение части границ		Горизонтальное проложение (S), м	Описание прохождения части границ	Сведения о согласовании местоположения границ(согласовано/спорное)
от т.	до т.			
1	2	3	4	5
н272У	н273У	10,65	—	согласовано
н273У	н274У	14,36	—	согласовано
н274У	н275У	15,32	—	согласовано
н275У	н276У	22,48	—	согласовано
н276У	н277У	14,73	—	согласовано

КАРТА-ПЛАН ТЕРРИТОРИИ

Сведения об уточняемых земельных участках, необходимые для исправления реестровых ошибок в сведениях о местоположении их границ

н277У	н278У	13,74	—	согласовано
н278У	н272У	11,60	—	согласовано

3. Характеристики уточняемого земельного участка с кадастровым номером 05:44:000036:607

№ п/п	Наименование характеристик земельного участка	Значение характеристики
1	2	3
1.	Сведения об адресе земельного участка	—
1.1.	Сведения об ином месте нахождения земельного участка, не являющегося объектом адресации, в структурированном виде	Республика Дагестан, г Буйнакск, мкр "Садовый", уч 110
1.2.	Дополнительные сведения о месте нахождения земельного участка	—
2.	Площадь земельного участка ± величина погрешности определения(вычисления) площади (**Р ± ΔР**), **м^2**	652±9
3.	Формула, примененная для вычисления предельной погрешности определения площади земельного участка, с подставленными значениями и итоговые (вычисленные) значения (**ΔР**), м2	$\Delta P = 3{,}5 \cdot M_t \cdot \sqrt{P_{док}} = 3{,}5 \cdot 0{,}10 \cdot \sqrt{651} = 9$
4.	Площадь земельного участка согласно сведениям Единого государственного реестра недвижимости (**Ркад**), **м^2**	651
5.	Оценка расхождения **Р** и **Ркад (Р – Ркад), м^2**	1
6.	Предельный минимальный и максимальный размеры земельного участка (**Рмин и Рмакс), м^2**	—
7.	Кадастровый или иной государственный учетный номер (инвентарный) здания, сооружения, объекта незавершенного строительства, расположенного на земельном участке	—
8.	Вид (виды) разрешенного использования	Для ведения гражданами садоводства и огородничества
8.1.	Дополнительные сведения об использовании земельного участка	—
9.	Сведения о земельных участках (землях общего пользования, территории общего пользования), посредством которых обеспечивается доступ	—
10.	Иные сведения	—

4. Пояснения к сведениям об уточняемом земельном участке с кадастровым номером 05:44:000036:607 :

1.	—

1. Сведения о характерных точках границ уточняемого земельного участка с кадастровым номером 05:44:000036:608

Система координат МСК-05 **Зона №** 1

КАРТА-ПЛАН ТЕРРИТОРИИ

Сведения об уточняемых земельных участках, необходимые для исправления реестровых ошибок в сведениях о местоположении их границ

Обозначение характерных точек границ	Координаты, м				Метод определения координат	Формулы, примененные для расчета средней квадратической погрешности определения координат характерных точек границ (M_t), с подставленными в такие формулы значениями и итоговые (вычисленные) значения M_t, м	Описание закрепления точки
	содержатся в Едином государственном реестре недвижимости		определены в результате выполнения комплексных кадастровых работ				
	X	Y	X	Y			
1	2	3	4	5	6	7	8
н776У	—	—	197881,83	317268,03	Метод спутниковых геодезических измерений (определений)	$M_t = \sqrt{\frac{\Delta^2}{n}}$	—
н763У	—	—	197899,66	317290,38	Метод спутниковых геодезических измерений (определений)	$M_t = \sqrt{\frac{\Delta^2}{n}}$	—
н1У	—	—	197886,02	317301,40	Метод спутниковых геодезических измерений (определений)	$M_t = \sqrt{\frac{\Delta^2}{n}}$	—
н777У	—	—	197868,17	317279,03	Метод спутниковых геодезических измерений (определений)	$M_t = \sqrt{\frac{\Delta^2}{n}}$	—
512	197882,46	317268,98	—	—	Метод спутниковых геодезических измерений (определений)	$M_t = \sqrt{\frac{\Delta^2}{n}}$	—
513	197900,29	317291,33	—	—	Метод спутниковых геодезических измерений (определений)	$M_t = \sqrt{\frac{\Delta^2}{n}}$	—

КАРТА-ПЛАН ТЕРРИТОРИИ

Сведения об уточняемых земельных участках, необходимые для исправления реестровых ошибок в сведениях о местоположении их границ

514	197886,65	317302,35	—	—	Метод спутниковых геодезических измерений (определений)	$M_t = \sqrt{\frac{\Delta^2}{n}}$	—
515	197868,80	317279,98	—	—	Метод спутниковых геодезических измерений (определений)	$M_t = \sqrt{\frac{\Delta^2}{n}}$	—
н776У	—	—	197881,83	317268,03	Метод спутниковых геодезических измерений (определений)	$M_t = \sqrt{\frac{\Delta^2}{n}}$	—

2. Сведения о частях границ уточняемого земельного участка с кадастровым номером 05:44:000036:608

Обозначение части границ		Горизонтальное проложение (S), м	Описание прохождения части границ	Сведения о согласовании местоположения границ(согласовано/спорное)
от т.	до т.			
1	2	3	4	5
н776У	н763У	28,59	—	согласовано
н763У	н1У	17,54	—	согласовано
н1У	н777У	28,62	—	согласовано
н777У	н776У	17,54	—	согласовано

3. Характеристики уточняемого земельного участка с кадастровым номером 05:44:000036:608

№ п/п	Наименование характеристик земельного участка	Значение характеристики
1	2	3
1.	Сведения об адресе земельного участка	—
1.1.	Сведения об ином месте нахождения земельного участка, не являющегося объектом адресации, в структурированном виде	Республика Дагестан, г Буйнакск, мкр "Садовый", уч 111
1.2.	Дополнительные сведения о месте нахождения земельного участка	—
2.	Площадь земельного участка ± величина погрешности определения(вычисления) площади (**Р ± ΔР**), **м^2**	502±8
3.	Формула, примененная для вычисления предельной погрешности определения площади земельного участка, с подставленными значениями и итоговые (вычисленные) значения (**ΔР**), м2	$\Delta P = 3,5 \cdot M_t \cdot \sqrt{P_{док}} = 3,5 \cdot 0,10 \cdot \sqrt{502} = 8$
4.	Площадь земельного участка согласно сведениям Единого	502

КАРТА-ПЛАН ТЕРРИТОРИИ

Сведения об уточняемых земельных участках, необходимые для исправления реестровых ошибок в сведениях о местоположении их границ

1	2	3
	государственного реестра недвижимости (**Ркад**), **м²**	
5.	Оценка расхождения **Р** и **Ркад (Р – Ркад), м²**	0
6.	Предельный минимальный и максимальный размеры земельного участка (**Рмин и Рмакс), м²**	—
7.	Кадастровый или иной государственный учетный номер (инвентарный) здания, сооружения, объекта незавершенного строительства, расположенного на земельном участке	—
8.	Вид (виды) разрешенного использования	Для размещения дачных домов и садовых домов
8.1.	Дополнительные сведения об использовании земельного участка	—
9.	Сведения о земельных участках (землях общего пользования, территории общего пользования), посредством которых обеспечивается доступ	—
10.	Иные сведения	—

4. Пояснения к сведениям об уточняемом земельном участке с кадастровым номером 05:44:000036:608 :

1.	—

1. Сведения о характерных точках границ уточняемого земельного участка с кадастровым номером 05:44:000036:609

Система координат МСК-05 **Зона № 1**

Обозначение характерных точек границ	Координаты, м				Метод определения координат	Формулы, примененные для расчета средней квадратической погрешности определения координат характерных точек границ (M_t), с подставленными в такие формулы значениями и итоговые (вычисленные) значения M_t, м	Описание закрепления точки
	содержатся в Едином государственном реестре недвижимости		определены в результате выполнения комплексных кадастровых работ				
	X	Y	X	Y			
1	2	3	4	5	6	7	8
н772У	—	—	197895,49	317257,03	Метод спутниковых геодезических измерений (определений)	$M_t = \sqrt{\frac{\Delta^2}{n}}$	—
н761У	—	—	197913,30	317279,35	Метод спутниковых геодезических измерений	$M_t = \sqrt{\frac{\Delta^2}{n}}$	—

КАРТА-ПЛАН ТЕРРИТОРИИ

Сведения об уточняемых земельных участках, необходимые для исправления реестровых ошибок в сведениях о местоположении их границ

					(определений)		
н763У	—	—	197899,66	317290,38	Метод спутниковых геодезических измерений (определений)	$M_t = \sqrt{\frac{\Delta^2}{n}}$	—
н776У	—	—	197881,83	317268,03	Метод спутниковых геодезических измерений (определений)	$M_t = \sqrt{\frac{\Delta^2}{n}}$	—
526	197896,12	317257,98	—	—	Метод спутниковых геодезических измерений (определений)	$M_t = \sqrt{\frac{\Delta^2}{n}}$	—
520	197913,93	317280,30	—	—	Метод спутниковых геодезических измерений (определений)	$M_t = \sqrt{\frac{\Delta^2}{n}}$	—
513	197900,29	317291,33	—	—	Метод спутниковых геодезических измерений (определений)	$M_t = \sqrt{\frac{\Delta^2}{n}}$	—
512	197882,46	317268,98	—	—	Метод спутниковых геодезических измерений (определений)	$M_t = \sqrt{\frac{\Delta^2}{n}}$	—
н772У	—	—	197895,49	317257,03	Метод спутниковых геодезических измерений (определений)	$M_t = \sqrt{\frac{\Delta^2}{n}}$	—

2. Сведения о частях границ уточняемого земельного участка с кадастровым номером 05:44:000036:609

Обозначение части границ		Горизонтальное проложение (S), м	Описание прохождения части границ	Сведения о согласовании местоположения границ(согласовано/спорное)
от т.	до т.			

КАРТА-ПЛАН ТЕРРИТОРИИ

Сведения об уточняемых земельных участках, необходимые для исправления реестровых ошибок в сведениях о местоположении их границ

1	2	3	4	5
н772У	н761У	28,55	—	согласовано
н761У	н763У	17,54	—	согласовано
н763У	н776У	28,59	—	согласовано
н776У	н772У	17,54	—	согласовано

3. Характеристики уточняемого земельного участка с кадастровым номером 05:44:000036:609

№ п/п	Наименование характеристик земельного участка	Значение характеристики
1	2	3
1.	Сведения об адресе земельного участка	—
1.1.	Сведения об ином месте нахождения земельного участка, не являющегося объектом адресации, в структурированном виде	Республика Дагестан, г Буйнакск, мкр "Садовый", уч 112
1.2.	Дополнительные сведения о месте нахождения земельного участка	—
2.	Площадь земельного участка ± величина погрешности определения(вычисления) площади (**Р ± ΔР**), **м^2**	501±8
3.	Формула, примененная для вычисления предельной погрешности определения площади земельного участка, с подставленными значениями и итоговые (вычисленные) значения (**ΔР**), м2	$\Delta P = 3{,}5 \cdot M_t \cdot \sqrt{P_{док}} = 3{,}5 \cdot 0{,}10 \cdot \sqrt{501} = 8$
4.	Площадь земельного участка согласно сведениям Единого государственного реестра недвижимости (**Ркад**), **м^2**	501
5.	Оценка расхождения **Р** и **Ркад (Р – Ркад), м^2**	0
6.	Предельный минимальный и максимальный размеры земельного участка (**Рмин и Рмакс), м^2**	—
7.	Кадастровый или иной государственный учетный номер (инвентарный) здания, сооружения, объекта незавершенного строительства, расположенного на земельном участке	—
8.	Вид (виды) разрешенного использования	Для размещения дачных домов и садовых домов
8.1.	Дополнительные сведения об использовании земельного участка	—
9.	Сведения о земельных участках (землях общего пользования, территории общего пользования), посредством которых обеспечивается доступ	—
10.	Иные сведения	—

4. Пояснения к сведениям об уточняемом земельном участке с кадастровым номером 05:44:000036:609 :

1.	—

КАРТА-ПЛАН ТЕРРИТОРИИ

Сведения об уточняемых земельных участках, необходимые для исправления реестровых ошибок в сведениях о местоположении их границ

1. Сведения о характерных точках границ уточняемого земельного участка с кадастровым номером 05:44:000036:610

Система координат МСК-05 **Зона № 1**

Обозначение характерных точек границ	Координаты, м				Метод определения координат	Формулы, примененные для расчета средней квадратической погрешности определения координат характерных точек границ (M_t), с подставленными в такие формулы значениями и итоговые (вычисленные) значения M_t, м	Описание закрепления точки
	содержатся в Едином государственном реестре недвижимости		определены в результате выполнения комплексных кадастровых работ				
	X	Y	X	Y			
1	2	3	4	5	6	7	8
н771У	—	—	197909,16	317246,03	Метод спутниковых геодезических измерений (определений)	$M_t = \sqrt{\frac{\Delta^2}{n}}$	—
н759У	—	—	197926,94	317268,33	Метод спутниковых геодезических измерений (определений)	$M_t = \sqrt{\frac{\Delta^2}{n}}$	—
н761У	—	—	197913,30	317279,35	Метод спутниковых геодезических измерений (определений)	$M_t = \sqrt{\frac{\Delta^2}{n}}$	—
н772У	—	—	197895,49	317257,03	Метод спутниковых геодезических измерений (определений)	$M_t = \sqrt{\frac{\Delta^2}{n}}$	—
525	197909,79	317246,98	—	—	Метод спутниковых геодезических измерений (определений)	$M_t = \sqrt{\frac{\Delta^2}{n}}$	—
511	197927,57	317269,28	—	—	Метод спутниковых геодезических измерений	$M_t = \sqrt{\frac{\Delta^2}{n}}$	—

КАРТА-ПЛАН ТЕРРИТОРИИ

Сведения об уточняемых земельных участках, необходимые для исправления реестровых ошибок в сведениях о местоположении их границ

					(определений)		
520	197913,93	317280,30	—	—	Метод спутниковых геодезических измерений (определений)	$M_t = \sqrt{\frac{\Delta^2}{n}}$	—
526	197896,12	317257,98	—	—	Метод спутниковых геодезических измерений (определений)	$M_t = \sqrt{\frac{\Delta^2}{n}}$	—
н771У	—	—	197909,16	317246,03	Метод спутниковых геодезических измерений (определений)	$M_t = \sqrt{\frac{\Delta^2}{n}}$	—

2. Сведения о частях границ уточняемого земельного участка с кадастровым номером 05:44:000036:610

Обозначение части границ		Горизонтальное проложение (S), м	Описание прохождения части границ	Сведения о согласовании местоположения границ(согласовано/спорное)
от т.	до т.			
1	2	3	4	5
н771У	н759У	28,52	—	согласовано
н759У	н761У	17,54	—	согласовано
н761У	н772У	28,55	—	согласовано
н772У	н771У	17,55	—	согласовано

3. Характеристики уточняемого земельного участка с кадастровым номером 05:44:000036:610

№ п/п	Наименование характеристик земельного участка	Значение характеристики
1	2	3
1.	Сведения об адресе земельного участка	—
1.1.	Сведения об ином месте нахождения земельного участка, не являющегося объектом адресации, в структурированном виде	Республика Дагестан, г Буйнакск, мкр "Садовый", уч 113
1.2.	Дополнительные сведения о месте нахождения земельного участка	—
2.	Площадь земельного участка ± величина погрешности определения(вычисления) площади (**Р ± ΔР**), **м²**	501±8
3.	Формула, примененная для вычисления предельной погрешности определения площади земельного участка, с подставленными значениями и итоговые (вычисленные) значения (**ΔР**), м2	$\Delta P = 3,5 \cdot M_t \cdot \sqrt{P_{док}} = 3,5 \cdot 0,10 \cdot \sqrt{501} = 8$

КАРТА-ПЛАН ТЕРРИТОРИИ

Сведения об уточняемых земельных участках, необходимые для исправления реестровых ошибок в сведениях о местоположении их границ

1	2	3
4.	Площадь земельного участка согласно сведениям Единого государственного реестра недвижимости (**Ркад**), **м²**	501
5.	Оценка расхождения **Р** и **Ркад (Р – Ркад), м²**	0
6.	Предельный минимальный и максимальный размеры земельного участка (**Рмин и Рмакс), м²**	—
7.	Кадастровый или иной государственный учетный номер (инвентарный) здания, сооружения, объекта незавершенного строительства, расположенного на земельном участке	—
8.	Вид (виды) разрешенного использования	Для размещения дачных домов и садовых домов
8.1.	Дополнительные сведения об использовании земельного участка	—
9.	Сведения о земельных участках (землях общего пользования, территории общего пользования), посредством которых обеспечивается доступ	—
10.	Иные сведения	—

4. Пояснения к сведениям об уточняемом земельном участке с кадастровым номером 05:44:000036:610 :

1.	—

1. Сведения о характерных точках границ уточняемого земельного участка с кадастровым номером 05:44:000036:611

Система координат МСК-05 **Зона №** 1

Обозначение характерных точек границ	Координаты, м				Метод определения координат	Формулы, примененные для расчета средней квадратической погрешности определения координат характерных точек границ (M_t), с подставленными в такие формулы значениями и итоговые (вычисленные) значения M_t, м	Описание закрепления точки
	содержатся в Едином государственном реестре недвижимости		определены в результате выполнения комплексных кадастровых работ				
	X	Y	X	Y			
1	2	3	4	5	6	7	8
н773У	—	—	197922,82	317235,03	Метод спутниковых геодезических измерений (определений)	$M_t = \sqrt{\frac{\Delta^2}{n}}$	—

КАРТА-ПЛАН ТЕРРИТОРИИ

Сведения об уточняемых земельных участках, необходимые для исправления реестровых ошибок в сведениях о местоположении их границ

н757У	—	—	197940,58	317257,30	Метод спутниковых геодезических измерений (определений)	$M_t = \sqrt{\frac{\Delta^2}{n}}$	—
н759У	—	—	197926,94	317268,33	Метод спутниковых геодезических измерений (определений)	$M_t = \sqrt{\frac{\Delta^2}{n}}$	—
н771У	—	—	197909,16	317246,03	Метод спутниковых геодезических измерений (определений)	$M_t = \sqrt{\frac{\Delta^2}{n}}$	—
524	197923,45	317235,98	—	—	Метод спутниковых геодезических измерений (определений)	$M_t = \sqrt{\frac{\Delta^2}{n}}$	—
508	197941,21	317258,25	—	—	Метод спутниковых геодезических измерений (определений)	$M_t = \sqrt{\frac{\Delta^2}{n}}$	—
511	197927,57	317269,28	—	—	Метод спутниковых геодезических измерений (определений)	$M_t = \sqrt{\frac{\Delta^2}{n}}$	—
525	197909,79	317246,98	—	—	Метод спутниковых геодезических измерений (определений)	$M_t = \sqrt{\frac{\Delta^2}{n}}$	—
н773У	—	—	197922,82	317235,03	Метод спутниковых геодезических измерений (определений)	$M_t = \sqrt{\frac{\Delta^2}{n}}$	—

КАРТА-ПЛАН ТЕРРИТОРИИ

Сведения об уточняемых земельных участках, необходимые для исправления реестровых ошибок в сведениях о местоположении их границ

2. Сведения о частях границ уточняемого земельного участка с кадастровым номером 05:44:000036:611

Обозначение части границ		Горизонтальное проложение (S), м	Описание прохождения части границ	Сведения о согласовании местоположения границ(согласовано/спорное)
от т.	до т.			
1	2	3	4	5
н773У	н757У	28,48	—	согласовано
н757У	н759У	17,54	—	согласовано
н759У	н771У	28,52	—	согласовано
н771У	н773У	17,54	—	согласовано

3. Характеристики уточняемого земельного участка с кадастровым номером 05:44:000036:611

№ п/п	Наименование характеристик земельного участка	Значение характеристики
1	2	3
1.	Сведения об адресе земельного участка	—
1.1.	Сведения об ином месте нахождения земельного участка, не являющегося объектом адресации, в структурированном виде	Республика Дагестан, г Буйнакск, мкр "Садовый", уч 114
1.2.	Дополнительные сведения о месте нахождения земельного участка	—
2.	Площадь земельного участка ± величина погрешности определения(вычисления) площади (**Р ± ΔР**), **м^2**	500±8
3.	Формула, примененная для вычисления предельной погрешности определения площади земельного участка, с подставленными значениями и итоговые (вычисленные) значения (**ΔР**), м2	$\Delta P = 3,5 \cdot M_t \cdot \sqrt{P_{док}} = 3,5 \cdot 0,10 \cdot \sqrt{500} = 8$
4.	Площадь земельного участка согласно сведениям Единого государственного реестра недвижимости (**Ркад**), **м^2**	500
5.	Оценка расхождения **Р** и **Ркад (Р – Ркад), м^2**	0
6.	Предельный минимальный и максимальный размеры земельного участка (**Рмин и Рмакс), м^2**	—
7.	Кадастровый или иной государственный учетный номер (инвентарный) здания, сооружения, объекта незавершенного строительства, расположенного на земельном участке	—
8.	Вид (виды) разрешенного использования	Для размещения дачных домов и садовых домов
8.1.	Дополнительные сведения об использовании земельного участка	—
9.	Сведения о земельных участках (землях общего пользования, территории общего пользования), посредством которых обеспечивается доступ	—

КАРТА-ПЛАН ТЕРРИТОРИИ

Сведения об уточняемых земельных участках, необходимые для исправления реестровых ошибок в сведениях о местоположении их границ

1	2	3
10.	Иные сведения	—

4. Пояснения к сведениям об уточняемом земельном участке с кадастровым номером 05:44:000036:611 :

1.	—

1. Сведения о характерных точках границ уточняемого земельного участка с кадастровым номером 05:44:000036:612

Система координат МСК-05 **Зона № 1**

Обозначение характерных точек границ	Координаты, м				Метод определения координат	Формулы, примененные для расчета средней квадратической погрешности определения координат характерных точек границ (M_t), с подставленными в такие формулы значениями и итоговые (вычисленные) значения M_t, м	Описание закрепления точки
	содержатся в Едином государственном реестре недвижимости		определены в результате выполнения комплексных кадастровых работ				
	X	Y	X	Y			
1	2	3	4	5	6	7	8
н774У	—	—	197936,48	317224,03	Метод спутниковых геодезических измерений (определений)	$M_t = \sqrt{\frac{\Delta^2}{n}}$	—
н755У	—	—	197954,23	317246,27	Метод спутниковых геодезических измерений (определений)	$M_t = \sqrt{\frac{\Delta^2}{n}}$	—
н757У	—	—	197940,58	317257,30	Метод спутниковых геодезических измерений (определений)	$M_t = \sqrt{\frac{\Delta^2}{n}}$	—
н773У	—	—	197922,82	317235,03	Метод спутниковых геодезических измерений (определений)	$M_t = \sqrt{\frac{\Delta^2}{n}}$	—

КАРТА-ПЛАН ТЕРРИТОРИИ

Сведения об уточняемых земельных участках, необходимые для исправления реестровых ошибок в сведениях о местоположении их границ

527	197937,11	317224,98	—	—	Метод спутниковых геодезических измерений (определений)	$M_t = \sqrt{\frac{\Delta^2}{n}}$	—
516	197954,86	317247,22	—	—	Метод спутниковых геодезических измерений (определений)	$M_t = \sqrt{\frac{\Delta^2}{n}}$	—
508	197941,21	317258,25	—	—	Метод спутниковых геодезических измерений (определений)	$M_t = \sqrt{\frac{\Delta^2}{n}}$	—
524	197923,45	317235,98	—	—	Метод спутниковых геодезических измерений (определений)	$M_t = \sqrt{\frac{\Delta^2}{n}}$	—
н774У	—	—	197936,48	317224,03	Метод спутниковых геодезических измерений (определений)	$M_t = \sqrt{\frac{\Delta^2}{n}}$	—

2. Сведения о частях границ уточняемого земельного участка с кадастровым номером 05:44:000036:612

Обозначение части границ		Горизонтальное проложение (S), м	Описание прохождения части границ	Сведения о согласовании местоположения границ(согласовано/спорное)
от т.	до т.			
1	2	3	4	5
н774У	н755У	28,45	—	согласовано
н755У	н757У	17,55	—	согласовано
н757У	н773У	28,48	—	согласовано
н773У	н774У	17,54	—	согласовано

3. Характеристики уточняемого земельного участка с кадастровым номером 05:44:000036:612

№ п/п	Наименование характеристик земельного участка	Значение характеристики
1	2	3
1.	Сведения об адресе земельного участка	—
1.1.	Сведения об ином месте нахождения земельного участка, не являющегося	Республика Дагестан, г Буйнакск, мкр "Садовый", уч 115

КАРТА-ПЛАН ТЕРРИТОРИИ

Сведения об уточняемых земельных участках, необходимые для исправления реестровых ошибок в сведениях о местоположении их границ

1	2	3
	объектом адресации, в структурированном виде	
1.2.	Дополнительные сведения о месте нахождения земельного участка	—
2.	Площадь земельного участка ± величина погрешности определения(вычисления) площади (**Р ± ΔР**), **м²**	499±8
3.	Формула, примененная для вычисления предельной погрешности определения площади земельного участка, с подставленными значениями и итоговые (вычисленные) значения (**ΔР**), м2	$\Delta P = 3{,}5 \cdot M_t \cdot \sqrt{P_{док}} = 3{,}5 \cdot 0{,}10 \cdot \sqrt{499} = 8$
4.	Площадь земельного участка согласно сведениям Единого государственного реестра недвижимости (**Ркад**), **м²**	499
5.	Оценка расхождения **Р** и **Ркад (Р – Ркад), м²**	0
6.	Предельный минимальный и максимальный размеры земельного участка (**Рмин и Рмакс), м²**	—
7.	Кадастровый или иной государственный учетный номер (инвентарный) здания, сооружения, объекта незавершенного строительства, расположенного на земельном участке	—
8.	Вид (виды) разрешенного использования	Для размещения дачных домов и садовых домов
8.1.	Дополнительные сведения об использовании земельного участка	—
9.	Сведения о земельных участках (землях общего пользования, территории общего пользования), посредством которых обеспечивается доступ	—
10.	Иные сведения	—

4. Пояснения к сведениям об уточняемом земельном участке с кадастровым номером 05:44:000036:612 :

1.	—

1. Сведения о характерных точках границ уточняемого земельного участка с кадастровым номером 05:44:000036:613

Система координат МСК-05 **Зона №** 1

Обозначение характерных точек границ	Координаты, м				Метод определения координат	Формулы, примененные для расчета средней квадратической погрешности определения координат характерных точек границ (M_t), с подставленными в такие формулы значениями и итоговые (вычисленные) значения M_t, м	Описание закрепления точки
	содержатся в Едином государственном реестре недвижимости		определены в результате выполнения комплексных кадастровых работ				
	X	Y	X	Y			

КАРТА-ПЛАН ТЕРРИТОРИИ

Сведения об уточняемых земельных участках, необходимые для исправления реестровых ошибок в сведениях о местоположении их границ

1	2	3	4	5	6	7	8
н775У	—	—	197950,14	317213,03	Метод спутниковых геодезических измерений (определений)	$M_t = \sqrt{\frac{\Delta^2}{n}}$	—
н752У	—	—	197967,87	317235,25	Метод спутниковых геодезических измерений (определений)	$M_t = \sqrt{\frac{\Delta^2}{n}}$	—
н755У	—	—	197954,23	317246,27	Метод спутниковых геодезических измерений (определений)	$M_t = \sqrt{\frac{\Delta^2}{n}}$	—
н774У	—	—	197936,48	317224,03	Метод спутниковых геодезических измерений (определений)	$M_t = \sqrt{\frac{\Delta^2}{n}}$	—
533	197950,77	317213,98	—	—	Метод спутниковых геодезических измерений (определений)	$M_t = \sqrt{\frac{\Delta^2}{n}}$	—
522	197968,50	317236,20	—	—	Метод спутниковых геодезических измерений (определений)	$M_t = \sqrt{\frac{\Delta^2}{n}}$	—
516	197954,86	317247,22	—	—	Метод спутниковых геодезических измерений (определений)	$M_t = \sqrt{\frac{\Delta^2}{n}}$	—
527	197937,11	317224,98	—	—	Метод спутниковых геодезических измерений (определений)	$M_t = \sqrt{\frac{\Delta^2}{n}}$	—

КАРТА-ПЛАН ТЕРРИТОРИИ

Сведения об уточняемых земельных участках, необходимые для исправления реестровых ошибок в сведениях о местоположении их границ

н775У	—	—	197950,14	317213,03	Метод спутниковых геодезических измерений (определений)	$M_t = \sqrt{\frac{\Delta^2}{n}}$	—

2. Сведения о частях границ уточняемого земельного участка с кадастровым номером 05:44:000036:613

Обозначение части границ		Горизонтальное проложение (S), м	Описание прохождения части границ	Сведения о согласовании местоположения границ(согласовано/спорное)
от т.	до т.			
1	2	3	4	5
н775У	н752У	28,43	—	согласовано
н752У	н755У	17,54	—	согласовано
н755У	н774У	28,45	—	согласовано
н774У	н775У	17,54	—	согласовано

3. Характеристики уточняемого земельного участка с кадастровым номером 05:44:000036:613

№ п/п	Наименование характеристик земельного участка	Значение характеристики
1	2	3
1.	Сведения об адресе земельного участка	—
1.1.	Сведения об ином месте нахождения земельного участка, не являющегося объектом адресации, в структурированном виде	Республика Дагестан, г Буйнакск, мкр "Садовый", уч 116
1.2.	Дополнительные сведения о месте нахождения земельного участка	—
2.	Площадь земельного участка ± величина погрешности определения(вычисления) площади (**Р ± ΔР**), **м²**	499±8
3.	Формула, примененная для вычисления предельной погрешности определения площади земельного участка, с подставленными значениями и итоговые (вычисленные) значения (**ΔР**), м2	$\Delta P = 3,5 \cdot M_t \cdot \sqrt{P_{док}} = 3,5 \cdot 0,10 \cdot \sqrt{499} = 8$
4.	Площадь земельного участка согласно сведениям Единого государственного реестра недвижимости (**Ркад**), **м²**	499
5.	Оценка расхождения **Р** и **Ркад (Р – Ркад), м²**	0
6.	Предельный минимальный и максимальный размеры земельного участка (**Рмин и Рмакс), м²**	—
7.	Кадастровый или иной государственный учетный номер (инвентарный) здания, сооружения, объекта незавершенного строительства, расположенного на земельном участке	—

КАРТА-ПЛАН ТЕРРИТОРИИ

Сведения об уточняемых земельных участках, необходимые для исправления реестровых ошибок в сведениях о местоположении их границ

1	2	3
8.	Вид (виды) разрешенного использования	Для размещения дачных домов и садовых домов
8.1.	Дополнительные сведения об использовании земельного участка	—
9.	Сведения о земельных участках (землях общего пользования, территории общего пользования), посредством которых обеспечивается доступ	—
10.	Иные сведения	—

4. Пояснения к сведениям об уточняемом земельном участке с кадастровым номером 05:44:000036:613 :

1.	—

1. Сведения о характерных точках границ уточняемого земельного участка с кадастровым номером 05:44:000036:614

Система координат МСК-05 **Зона № 1**

Обозначение характерных точек границ	Координаты, м				Метод определения координат	Формулы, примененные для расчета средней квадратической погрешности определения координат характерных точек границ (M_t), с подставленными в такие формулы значениями и итоговые (вычисленные) значения M_t, м	Описание закрепления точки
	содержатся в Едином государственном реестре недвижимости		определены в результате выполнения комплексных кадастровых работ				
	X	Y	X	Y			
1	2	3	4	5	6	7	8
н811У	—	—	197972,07	317195,12	Метод спутниковых геодезических измерений (определений)	$M_t = \sqrt{\frac{\Delta^2}{n}}$	—
н807У	—	—	197989,88	317217,45	Метод спутниковых геодезических измерений (определений)	$M_t = \sqrt{\frac{\Delta^2}{n}}$	—
н810У	—	—	197976,24	317228,48	Метод спутниковых геодезических измерений (определений)	$M_t = \sqrt{\frac{\Delta^2}{n}}$	—

КАРТА-ПЛАН ТЕРРИТОРИИ

Сведения об уточняемых земельных участках, необходимые для исправления реестровых ошибок в сведениях о местоположении их границ

н812У	—	—	197958,41	317206,12	Метод спутниковых геодезических измерений (определений)	$M_t = \sqrt{\frac{\Delta^2}{n}}$	—
535	197972,70	317196,07	—	—	Метод спутниковых геодезических измерений (определений)	$M_t = \sqrt{\frac{\Delta^2}{n}}$	—
503	197990,51	317218,40	—	—	Метод спутниковых геодезических измерений (определений)	$M_t = \sqrt{\frac{\Delta^2}{n}}$	—
505	197976,87	317229,43	—	—	Метод спутниковых геодезических измерений (определений)	$M_t = \sqrt{\frac{\Delta^2}{n}}$	—
536	197959,04	317207,07	—	—	Метод спутниковых геодезических измерений (определений)	$M_t = \sqrt{\frac{\Delta^2}{n}}$	—
н811У	—	—	197972,07	317195,12	Метод спутниковых геодезических измерений (определений)	$M_t = \sqrt{\frac{\Delta^2}{n}}$	—

2. Сведения о частях границ уточняемого земельного участка с кадастровым номером 05:44:000036:614

Обозначение части границ		Горизонтальное проложение (S), м	Описание прохождения части границ	Сведения о согласовании местоположения границ(согласовано/спорное)
от т.	до т.			
1	2	3	4	5
н811У	н807У	28,56	—	согласовано
н807У	н810У	17,54	—	согласовано
н810У	н812У	28,60	—	согласовано
н812У	н811У	17,54	—	согласовано

КАРТА-ПЛАН ТЕРРИТОРИИ

Сведения об уточняемых земельных участках, необходимые для исправления реестровых ошибок в сведениях о местоположении их границ

3. Характеристики уточняемого земельного участка с кадастровым номером 05:44:000036:614

№ п/п	Наименование характеристик земельного участка	Значение характеристики
1	2	3
1.	Сведения об адресе земельного участка	—
1.1.	Сведения об ином месте нахождения земельного участка, не являющегося объектом адресации, в структурированном виде	Республика Дагестан, г Буйнакск, мкр "Садовый", уч 117
1.2.	Дополнительные сведения о месте нахождения земельного участка	—
2.	Площадь земельного участка ± величина погрешности определения(вычисления) площади (**Р ± ΔР**), **м^2**	501±8
3.	Формула, примененная для вычисления предельной погрешности определения площади земельного участка, с подставленными значениями и итоговые (вычисленные) значения (**ΔР**), м2	$\Delta P = 3{,}5 \cdot M_t \cdot \sqrt{P_{док}} = 3{,}5 \cdot 0{,}10 \cdot \sqrt{501} = 8$
4.	Площадь земельного участка согласно сведениям Единого государственного реестра недвижимости (**Ркад**), **м^2**	501
5.	Оценка расхождения **Р** и **Ркад (Р – Ркад), м^2**	0
6.	Предельный минимальный и максимальный размеры земельного участка (**Рмин и Рмакс), м^2**	—
7.	Кадастровый или иной государственный учетный номер (инвентарный) здания, сооружения, объекта незавершенного строительства, расположенного на земельном участке	—
8.	Вид (виды) разрешенного использования	Для индивидуальной жилой застройки
8.1.	Дополнительные сведения об использовании земельного участка	—
9.	Сведения о земельных участках (землях общего пользования, территории общего пользования), посредством которых обеспечивается доступ	—
10.	Иные сведения	—

4. Пояснения к сведениям об уточняемом земельном участке с кадастровым номером 05:44:000036:614 :

1.	—

1. Сведения о характерных точках границ уточняемого земельного участка с кадастровым номером 05:44:000036:615

Система координат МСК-05 **Зона № 1**

КАРТА-ПЛАН ТЕРРИТОРИИ

Сведения об уточняемых земельных участках, необходимые для исправления реестровых ошибок в сведениях о местоположении их границ

Обозначение характерных точек границ	Координаты, м				Метод определения координат	Формулы, примененные для расчета средней квадратической погрешности определения координат характерных точек границ (M_t), с подставленными в такие формулы значениями и итоговые (вычисленные) значения M_t, м	Описание закрепления точки
	содержатся в Едином государственном реестре недвижимости		определены в результате выполнения комплексных кадастровых работ				
	X	Y	X	Y			
1	2	3	4	5	6	7	8
н813У	—	—	197985,73	317184,12	Метод спутниковых геодезических измерений (определений)	$M_t = \sqrt{\frac{\Delta^2}{n}}$	—
н814У	—	—	198003,53	317206,43	Метод спутниковых геодезических измерений (определений)	$M_t = \sqrt{\frac{\Delta^2}{n}}$	—
н807У	—	—	197989,88	317217,45	Метод спутниковых геодезических измерений (определений)	$M_t = \sqrt{\frac{\Delta^2}{n}}$	—
н811У	—	—	197972,07	317195,12	Метод спутниковых геодезических измерений (определений)	$M_t = \sqrt{\frac{\Delta^2}{n}}$	—
537	197986,36	317185,07	—	—	Метод спутниковых геодезических измерений (определений)	$M_t = \sqrt{\frac{\Delta^2}{n}}$	—
500	198004,16	317207,38	—	—	Метод спутниковых геодезических измерений (определений)	$M_t = \sqrt{\frac{\Delta^2}{n}}$	—

КАРТА-ПЛАН ТЕРРИТОРИИ

Сведения об уточняемых земельных участках, необходимые для исправления реестровых ошибок в сведениях о местоположении их границ

503	197990,51	317218,40	—	—	Метод спутниковых геодезических измерений (определений)	$M_t = \sqrt{\frac{\Delta^2}{n}}$	—
535	197972,70	317196,07	—	—	Метод спутниковых геодезических измерений (определений)	$M_t = \sqrt{\frac{\Delta^2}{n}}$	—
н813У	—	—	197985,73	317184,12	Метод спутниковых геодезических измерений (определений)	$M_t = \sqrt{\frac{\Delta^2}{n}}$	—

2. Сведения о частях границ уточняемого земельного участка с кадастровым номером 05:44:000036:615

Обозначение части границ		Горизонтальное проложение (S), м	Описание прохождения части границ	Сведения о согласовании местоположения границ(согласовано/спорное)
от т.	до т.			
1	2	3	4	5
н813У	н814У	28,54	—	согласовано
н814У	н807У	17,54	—	согласовано
н807У	н811У	28,56	—	согласовано
н811У	н813У	17,54	—	согласовано

3. Характеристики уточняемого земельного участка с кадастровым номером 05:44:000036:615

№ п/п	Наименование характеристик земельного участка	Значение характеристики
1	2	3
1.	Сведения об адресе земельного участка	—
1.1.	Сведения об ином месте нахождения земельного участка, не являющегося объектом адресации, в структурированном виде	Республика Дагестан, г Буйнакск, мкр "Садовый", уч 118
1.2.	Дополнительные сведения о месте нахождения земельного участка	—
2.	Площадь земельного участка ± величина погрешности определения(вычисления) площади (**Р ± ΔР**), **м^2**	501±8
3.	Формула, примененная для вычисления предельной погрешности определения площади земельного участка, с подставленными значениями и итоговые (вычисленные) значения (**ΔР**), м2	$\Delta P = 3{,}5 \cdot M_t \cdot \sqrt{P_{док}} = 3{,}5 \cdot 0{,}10 \cdot \sqrt{501} = 8$
4.	Площадь земельного участка согласно сведениям Единого	501

КАРТА-ПЛАН ТЕРРИТОРИИ

Сведения об уточняемых земельных участках, необходимые для исправления реестровых ошибок в сведениях о местоположении их границ

1	2	3
	государственного реестра недвижимости (**Ркад**), **м²**	
5.	Оценка расхождения **Р** и **Ркад (Р – Ркад), м²**	0
6.	Предельный минимальный и максимальный размеры земельного участка (**Рмин и Рмакс), м²**	—
7.	Кадастровый или иной государственный учетный номер (инвентарный) здания, сооружения, объекта незавершенного строительства, расположенного на земельном участке	—
8.	Вид (виды) разрешенного использования	Для размещения дачных домов и садовых домов
8.1.	Дополнительные сведения об использовании земельного участка	—
9.	Сведения о земельных участках (землях общего пользования, территории общего пользования), посредством которых обеспечивается доступ	—
10.	Иные сведения	—

4. Пояснения к сведениям об уточняемом земельном участке с кадастровым номером 05:44:000036:615 :

1.	—

1. Сведения о характерных точках границ уточняемого земельного участка с кадастровым номером 05:44:000036:616

Система координат МСК-05 **Зона № 1**

Обозначение характерных точек границ	Координаты, м				Метод определения координат	Формулы, примененные для расчета средней квадратической погрешности определения координат характерных точек границ (M_t), с подставленными в такие формулы значениями и итоговые (вычисленные) значения M_t, м	Описание закрепления точки
	содержатся в Едином государственном реестре недвижимости		определены в результате выполнения комплексных кадастровых работ				
	X	Y	X	Y			
1	2	3	4	5	6	7	8
н265У	—	—	197999,39	317173,12	Метод спутниковых геодезических измерений (определений)	$M_t = \sqrt{\frac{\Delta^2}{n}}$	—
н815У	—	—	198017,17	317195,40	Метод спутниковых геодезических измерений	$M_t = \sqrt{\frac{\Delta^2}{n}}$	—

КАРТА-ПЛАН ТЕРРИТОРИИ

Сведения об уточняемых земельных участках, необходимые для исправления реестровых ошибок в сведениях о местоположении их границ

					(определений)		
н814У	—	—	198003,53	317206,43	Метод спутниковых геодезических измерений (определений)	$M_t = \sqrt{\frac{\Delta^2}{n}}$	—
н813У	—	—	197985,73	317184,12	Метод спутниковых геодезических измерений (определений)	$M_t = \sqrt{\frac{\Delta^2}{n}}$	—
543	198000,02	317174,07	—	—	Метод спутниковых геодезических измерений (определений)	$M_t = \sqrt{\frac{\Delta^2}{n}}$	—
506	198017,80	317196,35	—	—	Метод спутниковых геодезических измерений (определений)	$M_t = \sqrt{\frac{\Delta^2}{n}}$	—
500	198004,16	317207,38	—	—	Метод спутниковых геодезических измерений (определений)	$M_t = \sqrt{\frac{\Delta^2}{n}}$	—
537	197986,36	317185,07	—	—	Метод спутниковых геодезических измерений (определений)	$M_t = \sqrt{\frac{\Delta^2}{n}}$	—
н265У	—	—	197999,39	317173,12	Метод спутниковых геодезических измерений (определений)	$M_t = \sqrt{\frac{\Delta^2}{n}}$	—

2. Сведения о частях границ уточняемого земельного участка с кадастровым номером 05:44:000036:616

Обозначение части границ		Горизонтальное проложение (S), м	Описание прохождения части границ	Сведения о согласовании местоположения границ(согласовано/спорное)
от т.	до т.			

КАРТА-ПЛАН ТЕРРИТОРИИ

Сведения об уточняемых земельных участках, необходимые для исправления реестровых ошибок в сведениях о местоположении их границ

1	2	3	4	5
н265У	н815У	28,50	—	согласовано
н815У	н814У	17,54	—	согласовано
н814У	н813У	28,54	—	согласовано
н813У	н265У	17,54	—	согласовано

3. Характеристики уточняемого земельного участка с кадастровым номером 05:44:000036:616

№ п/п	Наименование характеристик земельного участка	Значение характеристики
1	2	3
1.	Сведения об адресе земельного участка	Республика Дагестан, г. Буйнакск, ул. Еловая 20
1.1.	Сведения об ином месте нахождения земельного участка, не являющегося объектом адресации, в структурированном виде	—
1.2.	Дополнительные сведения о месте нахождения земельного участка	—
2.	Площадь земельного участка ± величина погрешности определения(вычисления) площади (**Р ± ΔР**), **м^2**	500±8
3.	Формула, примененная для вычисления предельной погрешности определения площади земельного участка, с подставленными значениями и итоговые (вычисленные) значения (**ΔР**), м2	$\Delta P = 3{,}5 \cdot M_t \cdot \sqrt{P_{док}} = 3{,}5 \cdot 0{,}10 \cdot \sqrt{500} = 8$
4.	Площадь земельного участка согласно сведениям Единого государственного реестра недвижимости (**Ркад**), **м^2**	500
5.	Оценка расхождения **Р** и **Ркад (Р – Ркад), м^2**	0
6.	Предельный минимальный и максимальный размеры земельного участка (**Рмин и Рмакс), м^2**	—
7.	Кадастровый или иной государственный учетный номер (инвентарный) здания, сооружения, объекта незавершенного строительства, расположенного на земельном участке	—
8.	Вид (виды) разрешенного использования	Для размещения дачных домов и садовых домов
8.1.	Дополнительные сведения об использовании земельного участка	—
9.	Сведения о земельных участках (землях общего пользования, территории общего пользования), посредством которых обеспечивается доступ	—
10.	Иные сведения	—

4. Пояснения к сведениям об уточняемом земельном участке с кадастровым номером 05:44:000036:616 :

1.	—

КАРТА-ПЛАН ТЕРРИТОРИИ

Сведения об уточняемых земельных участках, необходимые для исправления реестровых ошибок в сведениях о местоположении их границ

1. Сведения о характерных точках границ уточняемого земельного участка с кадастровым номером 05:44:000036:617

Система координат МСК-05 **Зона № 1**

Обозначение характерных точек границ	Координаты, м				Метод определения координат	Формулы, примененные для расчета средней квадратической погрешности определения координат характерных точек границ (M_t), с подставленными в такие формулы значениями и итоговые (вычисленные) значения M_t, м	Описание закрепления точки
	содержатся в Едином государственном реестре недвижимости		определены в результате выполнения комплексных кадастровых работ				
	X	Y	X	Y			
1	2	3	4	5	6	7	8
н665У	—	—	197992,52	317163,45	Метод спутниковых геодезических измерений (определений)	$M_t = \sqrt{\frac{\Delta^2}{n}}$	—
н666У	—	—	197957,68	317192,32	Метод спутниковых геодезических измерений (определений)	$M_t = \sqrt{\frac{\Delta^2}{n}}$	—
н266У	—	—	197973,45	317136,60	Метод спутниковых геодезических измерений (определений)	$M_t = \sqrt{\frac{\Delta^2}{n}}$	—
621	197993,15	317164,40	—	—	Метод спутниковых геодезических измерений (определений)	$M_t = \sqrt{\frac{\Delta^2}{n}}$	—
620	197958,31	317193,27	—	—	Метод спутниковых геодезических измерений (определений)	$M_t = \sqrt{\frac{\Delta^2}{n}}$	—
700	197974,08	317137,55	—	—	Метод спутниковых геодезических измерений	$M_t = \sqrt{\frac{\Delta^2}{n}}$	—

КАРТА-ПЛАН ТЕРРИТОРИИ

Сведения об уточняемых земельных участках, необходимые для исправления реестровых ошибок в сведениях о местоположении их границ

					(определений)		
н665У		—	—	197992,52	317163,45	Метод спутниковых геодезических измерений (определений)	$M_t = \sqrt{\frac{\Delta^2}{n}}$ —

2. Сведения о частях границ уточняемого земельного участка с кадастровым номером 05:44:000036:617

Обозначение части границ		Горизонтальное проложение (S), м	Описание прохождения части границ	Сведения о согласовании местоположения границ(согласовано/спорное)
от т.	до т.			
1	2	3	4	5
н665У	н666У	45,25	—	согласовано
н666У	н266У	57,91	—	согласовано
н266У	н665У	32,93	—	согласовано

3. Характеристики уточняемого земельного участка с кадастровым номером 05:44:000036:617

№ п/п	Наименование характеристик земельного участка	Значение характеристики
1	2	3
1.	Сведения об адресе земельного участка	Республика Дагестан, г. Буйнакск, ул. Еловая 11
1.1.	Сведения об ином месте нахождения земельного участка, не являющегося объектом адресации, в структурированном виде	—
1.2.	Дополнительные сведения о месте нахождения земельного участка	—
2.	Площадь земельного участка ± величина погрешности определения(вычисления) площади (**Р ± ΔР**), **м²**	743±10
3.	Формула, примененная для вычисления предельной погрешности определения площади земельного участка, с подставленными значениями и итоговые (вычисленные) значения (**ΔР**), м2	$\Delta P = 3,5 \cdot M_t \cdot \sqrt{P_{док}} = 3,5 \cdot 0,10 \cdot \sqrt{743} = 10$
4.	Площадь земельного участка согласно сведениям Единого государственного реестра недвижимости (**Ркад**), **м²**	743
5.	Оценка расхождения **Р** и **Ркад (Р – Ркад), м²**	0
6.	Предельный минимальный и максимальный размеры земельного участка (**Рмин и Рмакс), м²**	—
7.	Кадастровый или иной государственный учетный номер (инвентарный) здания, сооружения, объекта незавершенного строительства, расположенного на земельном участке	—

КАРТА-ПЛАН ТЕРРИТОРИИ

Сведения об уточняемых земельных участках, необходимые для исправления реестровых ошибок в сведениях о местоположении их границ

1	2	3
8.	Вид (виды) разрешенного использования	Для ведения гражданами садоводства и огородничества
8.1.	Дополнительные сведения об использовании земельного участка	—
9.	Сведения о земельных участках (землях общего пользования, территории общего пользования), посредством которых обеспечивается доступ	—
10.	Иные сведения	—

4. Пояснения к сведениям об уточняемом земельном участке с кадастровым номером 05:44:000036:617 :

1.	—

1. Сведения о характерных точках границ уточняемого земельного участка с кадастровым номером 05:44:000036:618

Система координат МСК-05 **Зона № 1**

Обозначение характерных точек границ	Координаты, м				Метод определения координат	Формулы, примененные для расчета средней квадратической погрешности определения координат характерных точек границ (M_t), с подставленными в такие формулы значениями и итоговые (вычисленные) значения M_t, м	Описание закрепления точки
	содержатся в Едином государственном реестре недвижимости		определены в результате выполнения комплексных кадастровых работ				
	X	Y	X	Y			
1	2	3	4	5	6	7	8
н700У	—	—	198471,85	317193,47	Метод спутниковых геодезических измерений (определений)	$M_t = \sqrt{\frac{\Delta^2}{n}}$	—
н701У	—	—	198448,11	317244,84	Метод спутниковых геодезических измерений (определений)	$M_t = \sqrt{\frac{\Delta^2}{n}}$	—
н702У	—	—	198428,18	317294,67	Метод спутниковых геодезических измерений (определений)	$M_t = \sqrt{\frac{\Delta^2}{n}}$	—

КАРТА-ПЛАН ТЕРРИТОРИИ

Сведения об уточняемых земельных участках, необходимые для исправления реестровых ошибок в сведениях о местоположении их границ

н703У	—	—	198393,16	317312,44	Метод спутниковых геодезических измерений (определений)	$M_t = \sqrt{\frac{\Delta^2}{n}}$	—
н704У	—	—	198351,08	317296,28	Метод спутниковых геодезических измерений (определений)	$M_t = \sqrt{\frac{\Delta^2}{n}}$	—
н705У	—	—	198343,90	317293,54	Метод спутниковых геодезических измерений (определений)	$M_t = \sqrt{\frac{\Delta^2}{n}}$	—
н706У	—	—	198300,68	317249,86	Метод спутниковых геодезических измерений (определений)	$M_t = \sqrt{\frac{\Delta^2}{n}}$	—
н251У	—	—	198310,31	317242,56	Метод спутниковых геодезических измерений (определений)	$M_t = \sqrt{\frac{\Delta^2}{n}}$	—
н250У	—	—	198181,93	317081,01	Метод спутниковых геодезических измерений (определений)	$M_t = \sqrt{\frac{\Delta^2}{n}}$	—
н707У	—	—	198243,01	317053,07	Метод спутниковых геодезических измерений (определений)	$M_t = \sqrt{\frac{\Delta^2}{n}}$	—
н708У	—	—	198293,45	317028,99	Метод спутниковых геодезических измерений (определений)	$M_t = \sqrt{\frac{\Delta^2}{n}}$	—
546	198472,48	317194,42	—	—	Метод спутниковых геодезических	$M_t = \sqrt{\frac{\Delta^2}{n}}$	—

КАРТА-ПЛАН ТЕРРИТОРИИ

Сведения об уточняемых земельных участках, необходимые для исправления реестровых ошибок в сведениях о местоположении их границ

					измерений (определений)		
547	198448,74	317245,79	—	—	Метод спутниковых геодезических измерений (определений)	$M_t = \sqrt{\frac{\Delta^2}{n}}$	—
548	198428,81	317295,62	—	—	Метод спутниковых геодезических измерений (определений)	$M_t = \sqrt{\frac{\Delta^2}{n}}$	—
549	198393,79	317313,39	—	—	Метод спутниковых геодезических измерений (определений)	$M_t = \sqrt{\frac{\Delta^2}{n}}$	—
550	198351,71	317297,23	—	—	Метод спутниковых геодезических измерений (определений)	$M_t = \sqrt{\frac{\Delta^2}{n}}$	—
551	198344,53	317294,49	—	—	Метод спутниковых геодезических измерений (определений)	$M_t = \sqrt{\frac{\Delta^2}{n}}$	—
552	198301,31	317250,81	—	—	Метод спутниковых геодезических измерений (определений)	$M_t = \sqrt{\frac{\Delta^2}{n}}$	—
553	198310,94	317243,51	—	—	Метод спутниковых геодезических измерений (определений)	$M_t = \sqrt{\frac{\Delta^2}{n}}$	—
554	198182,56	317081,96	—	—	Метод спутниковых геодезических измерений (определений)	$M_t = \sqrt{\frac{\Delta^2}{n}}$	—

КАРТА-ПЛАН ТЕРРИТОРИИ

Сведения об уточняемых земельных участках, необходимые для исправления реестровых ошибок в сведениях о местоположении их границ

555	198243,64	317054,02	—	—	Метод спутниковых геодезических измерений (определений)	$M_t = \sqrt{\frac{\Delta^2}{n}}$	—
556	198294,08	317029,94	—	—	Метод спутниковых геодезических измерений (определений)	$M_t = \sqrt{\frac{\Delta^2}{n}}$	—
н700У	—	—	198471,85	317193,47	Метод спутниковых геодезических измерений (определений)	$M_t = \sqrt{\frac{\Delta^2}{n}}$	—
н709У	—	—	198198,38	317083,04	Метод спутниковых геодезических измерений (определений)	$M_t = \sqrt{\frac{\Delta^2}{n}}$	—
н710У	—	—	198200,50	317087,81	Метод спутниковых геодезических измерений (определений)	$M_t = \sqrt{\frac{\Delta^2}{n}}$	—
н711У	—	—	198194,36	317090,60	Метод спутниковых геодезических измерений (определений)	$M_t = \sqrt{\frac{\Delta^2}{n}}$	—
н712У	—	—	198192,24	317085,82	Метод спутниковых геодезических измерений (определений)	$M_t = \sqrt{\frac{\Delta^2}{n}}$	—
252	198199,29	317084,05	—	—	Метод спутниковых геодезических измерений (определений)	$M_t = \sqrt{\frac{\Delta^2}{n}}$	—

КАРТА-ПЛАН ТЕРРИТОРИИ

Сведения об уточняемых земельных участках, необходимые для исправления реестровых ошибок в сведениях о местоположении их границ

253	198201,23	317088,75	—	—	Метод спутниковых геодезических измерений (определений)	$M_t = \sqrt{\frac{\Delta^2}{n}}$	—
254	198194,54	317091,80	—	—	Метод спутниковых геодезических измерений (определений)	$M_t = \sqrt{\frac{\Delta^2}{n}}$	—
255	198192,49	317086,99	—	—	Метод спутниковых геодезических измерений (определений)	$M_t = \sqrt{\frac{\Delta^2}{n}}$	—
н709У	—	—	198198,38	317083,04	Метод спутниковых геодезических измерений (определений)	$M_t = \sqrt{\frac{\Delta^2}{n}}$	—

2. Сведения о частях границ уточняемого земельного участка с кадастровым номером 05:44:000036:618

Обозначение части границ		Горизонтальное проложение (S), м	Описание прохождения части границ	Сведения о согласовании местоположения границ(согласовано/спорное)
от т.	до т.			
1	2	3	4	5
н700У	н701У	56,59	—	согласовано
н701У	н702У	53,67	—	согласовано
н702У	н703У	39,27	—	согласовано
н703У	н704У	45,08	—	согласовано
н704У	н705У	7,69	—	согласовано
н705У	н706У	61,45	—	согласовано
н706У	н251У	12,08	—	согласовано
н251У	н250У	206,35	—	согласовано
н250У	н707У	67,17	—	согласовано
н707У	н708У	55,89	—	согласовано
н708У	н700У	242,65	—	согласовано
н709У	н710У	5,22	—	согласовано

КАРТА-ПЛАН ТЕРРИТОРИИ

Сведения об уточняемых земельных участках, необходимые для исправления реестровых ошибок в сведениях о местоположении их границ

н710У	н711У	6,74	—	согласовано
н711У	н712У	5,23	—	согласовано
н712У	н709У	6,74	—	согласовано

3. Характеристики уточняемого земельного участка с кадастровым номером 05:44:000036:618

№ п/п	Наименование характеристик земельного участка	Значение характеристики
1	2	3
1.	Сведения об адресе земельного участка	—
1.1.	Сведения об ином месте нахождения земельного участка, не являющегося объектом адресации, в структурированном виде	Республика Дагестан, г Буйнакск, мкр "Садовый", уч 121
1.2.	Дополнительные сведения о месте нахождения земельного участка	—
2.	Площадь земельного участка ± величина погрешности определения(вычисления) площади (**Р ± ΔР**), **м²**	40233±70
3.	Формула, примененная для вычисления предельной погрешности определения площади земельного участка, с подставленными значениями и итоговые (вычисленные) значения (**ΔР**), м2	$\Delta P = 3{,}5 \cdot M_t \cdot \sqrt{P_{док}} = 3{,}5 \cdot 0{,}10 \cdot \sqrt{40230} = 70$
4.	Площадь земельного участка согласно сведениям Единого государственного реестра недвижимости (**Ркад**), **м²**	40230
5.	Оценка расхождения **Р** и **Ркад (Р – Ркад), м²**	3
6.	Предельный минимальный и максимальный размеры земельного участка (**Рмин и Рмакс), м²**	—
7.	Кадастровый или иной государственный учетный номер (инвентарный) здания, сооружения, объекта незавершенного строительства, расположенного на земельном участке	—
8.	Вид (виды) разрешенного использования	Для размещения объектов сельскохозяйственного назначения и сельскохозяйственных угодий
8.1.	Дополнительные сведения об использовании земельного участка	—
9.	Сведения о земельных участках (землях общего пользования, территории общего пользования), посредством которых обеспечивается доступ	—
10.	Иные сведения	—

4. Пояснения к сведениям об уточняемом земельном участке с кадастровым номером 05:44:000036:618 :

1.	—

1. Сведения о характерных точках границ уточняемого земельного участка с кадастровым номером 05:44:000036:619

КАРТА-ПЛАН ТЕРРИТОРИИ

Сведения об уточняемых земельных участках, необходимые для исправления реестровых ошибок в сведениях о местоположении их границ

Система координат МСК-05 **Зона № 1**

Обозначение характерных точек границ	Координаты, м				Метод определения координат	Формулы, примененные для расчета средней квадратической погрешности определения координат характерных точек границ (M_t), с подставленными в такие формулы значениями и итоговые (вычисленные) значения M_t, м	Описание закрепления точки
	содержатся в Едином государственном реестре недвижимости		определены в результате выполнения комплексных кадастровых работ				
	X	Y	X	Y			
1	2	3	4	5	6	7	8
н250У	—	—	198181,93	317081,01	Метод спутниковых геодезических измерений (определений)	$M_t = \sqrt{\frac{\Delta^2}{n}}$	—
н251У	—	—	198310,31	317242,56	Метод спутниковых геодезических измерений (определений)	$M_t = \sqrt{\frac{\Delta^2}{n}}$	—
н252У	—	—	198248,79	317289,15	Метод спутниковых геодезических измерений (определений)	$M_t = \sqrt{\frac{\Delta^2}{n}}$	—
н253У	—	—	198232,62	317292,64	Метод спутниковых геодезических измерений (определений)	$M_t = \sqrt{\frac{\Delta^2}{n}}$	—
н254У	—	—	198225,02	317283,35	Метод спутниковых геодезических измерений (определений)	$M_t = \sqrt{\frac{\Delta^2}{n}}$	—
н255У	—	—	198206,19	317260,00	Метод спутниковых геодезических измерений (определений)	$M_t = \sqrt{\frac{\Delta^2}{n}}$	—

КАРТА-ПЛАН ТЕРРИТОРИИ

Сведения об уточняемых земельных участках, необходимые для исправления реестровых ошибок в сведениях о местоположении их границ

н256У	—	—	198216,23	317251,41	Метод спутниковых геодезических измерений (определений)	$M_t = \sqrt{\frac{\Delta^2}{n}}$	—
н257У	—	—	198208,49	317242,44	Метод спутниковых геодезических измерений (определений)	$M_t = \sqrt{\frac{\Delta^2}{n}}$	—
н258У	—	—	198192,13	317222,11	Метод спутниковых геодезических измерений (определений)	$M_t = \sqrt{\frac{\Delta^2}{n}}$	—
н259У	—	—	198175,88	317201,94	Метод спутниковых геодезических измерений (определений)	$M_t = \sqrt{\frac{\Delta^2}{n}}$	—
н260У	—	—	198168,65	317192,83	Метод спутниковых геодезических измерений (определений)	$M_t = \sqrt{\frac{\Delta^2}{n}}$	—
н261У	—	—	198152,29	317172,51	Метод спутниковых геодезических измерений (определений)	$M_t = \sqrt{\frac{\Delta^2}{n}}$	—
н262У	—	—	198136,04	317152,33	Метод спутниковых геодезических измерений (определений)	$M_t = \sqrt{\frac{\Delta^2}{n}}$	—
н263У	—	—	198125,69	317140,71	Метод спутниковых геодезических измерений (определений)	$M_t = \sqrt{\frac{\Delta^2}{n}}$	—
н264У	—	—	198034,94	317217,68	Метод спутниковых геодезических	$M_t = \sqrt{\frac{\Delta^2}{n}}$	—

КАРТА-ПЛАН ТЕРРИТОРИИ

Сведения об уточняемых земельных участках, необходимые для исправления реестровых ошибок в сведениях о местоположении их границ

					измерений (определений)		
н265У	—	—	197999,39	317173,12	Метод спутниковых геодезических измерений (определений)	$M_t = \sqrt{\frac{\Delta^2}{n}}$	—
н266У	—	—	197973,45	317136,60	Метод спутниковых геодезических измерений (определений)	$M_t = \sqrt{\frac{\Delta^2}{n}}$	—
н267У	—	—	197989,54	317079,77	Метод спутниковых геодезических измерений (определений)	$M_t = \sqrt{\frac{\Delta^2}{n}}$	—
н268У	—	—	198065,46	317119,70	Метод спутниковых геодезических измерений (определений)	$M_t = \sqrt{\frac{\Delta^2}{n}}$	—
н269У	—	—	198071,60	317139,43	Метод спутниковых геодезических измерений (определений)	$M_t = \sqrt{\frac{\Delta^2}{n}}$	—
н270У	—	—	198119,73	317127,48	Метод спутниковых геодезических измерений (определений)	$M_t = \sqrt{\frac{\Delta^2}{n}}$	—
н271У	—	—	198175,00	317084,18	Метод спутниковых геодезических измерений (определений)	$M_t = \sqrt{\frac{\Delta^2}{n}}$	—
554	198182,56	317081,96	—	—	Метод спутниковых геодезических измерений (определений)	$M_t = \sqrt{\frac{\Delta^2}{n}}$	—

КАРТА-ПЛАН ТЕРРИТОРИИ

Сведения об уточняемых земельных участках, необходимые для исправления реестровых ошибок в сведениях о местоположении их границ

553	198310,94	317243,51	—	—	Метод спутниковых геодезических измерений (определений)	$M_t = \sqrt{\frac{\Delta^2}{n}}$	—
699	198249,42	317290,10	—	—	Метод спутниковых геодезических измерений (определений)	$M_t = \sqrt{\frac{\Delta^2}{n}}$	—
615	198233,25	317293,59	—	—	Метод спутниковых геодезических измерений (определений)	$M_t = \sqrt{\frac{\Delta^2}{n}}$	—
391	198225,65	317284,30	—	—	Метод спутниковых геодезических измерений (определений)	$M_t = \sqrt{\frac{\Delta^2}{n}}$	—
390	198206,82	317260,95	—	—	Метод спутниковых геодезических измерений (определений)	$M_t = \sqrt{\frac{\Delta^2}{n}}$	—
614	198216,86	317252,36	—	—	Метод спутниковых геодезических измерений (определений)	$M_t = \sqrt{\frac{\Delta^2}{n}}$	—
397	198209,12	317243,39	—	—	Метод спутниковых геодезических измерений (определений)	$M_t = \sqrt{\frac{\Delta^2}{n}}$	—
396	198192,76	317223,06	—	—	Метод спутниковых геодезических измерений (определений)	$M_t = \sqrt{\frac{\Delta^2}{n}}$	—
449	198176,51	317202,89	—	—	Метод спутниковых геодезических	$M_t = \sqrt{\frac{\Delta^2}{n}}$	—

КАРТА-ПЛАН ТЕРРИТОРИИ

Сведения об уточняемых земельных участках, необходимые для исправления реестровых ошибок в сведениях о местоположении их границ

					измерений (определений)		
444	198169,28	317193,78	—	—	Метод спутниковых геодезических измерений (определений)	$M_t = \sqrt{\frac{\Delta^2}{n}}$	—
443	198152,92	317173,46	—	—	Метод спутниковых геодезических измерений (определений)	$M_t = \sqrt{\frac{\Delta^2}{n}}$	—
499	198136,67	317153,28	—	—	Метод спутниковых геодезических измерений (определений)	$M_t = \sqrt{\frac{\Delta^2}{n}}$	—
622	198126,32	317141,66	—	—	Метод спутниковых геодезических измерений (определений)	$M_t = \sqrt{\frac{\Delta^2}{n}}$	—
507	198035,57	317218,63	—	—	Метод спутниковых геодезических измерений (определений)	$M_t = \sqrt{\frac{\Delta^2}{n}}$	—
543	198000,02	317174,07	—	—	Метод спутниковых геодезических измерений (определений)	$M_t = \sqrt{\frac{\Delta^2}{n}}$	—
700	197974,08	317137,55	—	—	Метод спутниковых геодезических измерений (определений)	$M_t = \sqrt{\frac{\Delta^2}{n}}$	—
701	197990,17	317080,72	—	—	Метод спутниковых геодезических измерений (определений)	$M_t = \sqrt{\frac{\Delta^2}{n}}$	—

КАРТА-ПЛАН ТЕРРИТОРИИ

Сведения об уточняемых земельных участках, необходимые для исправления реестровых ошибок в сведениях о местоположении их границ

702	198066,09	317120,65	—	—	Метод спутниковых геодезических измерений (определений)	$M_t = \sqrt{\frac{\Delta^2}{n}}$	—
703	198072,23	317140,38	—	—	Метод спутниковых геодезических измерений (определений)	$M_t = \sqrt{\frac{\Delta^2}{n}}$	—
704	198120,36	317128,43	—	—	Метод спутниковых геодезических измерений (определений)	$M_t = \sqrt{\frac{\Delta^2}{n}}$	—
705	198175,63	317085,13	—	—	Метод спутниковых геодезических измерений (определений)	$M_t = \sqrt{\frac{\Delta^2}{n}}$	—
н250У	—	—	198181,93	317081,01	Метод спутниковых геодезических измерений (определений)	$M_t = \sqrt{\frac{\Delta^2}{n}}$	—

2. Сведения о частях границ уточняемого земельного участка с кадастровым номером 05:44:000036:619

Обозначение части границ		Горизонтальное проложение (S), м	Описание прохождения части границ	Сведения о согласовании местоположения границ(согласовано/спорное)
от т.	до т.			
1	2	3	4	5
н250У	н251У	206,35	—	согласовано
н251У	н252У	77,17	—	согласовано
н252У	н253У	16,54	—	согласовано
н253У	н254У	12,00	—	согласовано
н254У	н255У	30,00	—	согласовано
н255У	н256У	13,21	—	согласовано
н256У	н257У	11,85	—	согласовано
н257У	н258У	26,10	—	согласовано
н258У	н259У	25,90	—	согласовано

КАРТА-ПЛАН ТЕРРИТОРИИ

Сведения об уточняемых земельных участках, необходимые для исправления реестровых ошибок в сведениях о местоположении их границ

н259У	н260У	11,63	—	согласовано
н260У	н261У	26,09	—	согласовано
н261У	н262У	25,91	—	согласовано
н262У	н263У	15,56	—	согласовано
н263У	н264У	119,00	—	согласовано
н264У	н265У	57,00	—	согласовано
н265У	н266У	44,80	—	согласовано
н266У	н267У	59,06	—	согласовано
н267У	н268У	85,78	—	согласовано
н268У	н269У	20,66	—	согласовано
н269У	н270У	49,59	—	согласовано
н270У	н271У	70,21	—	согласовано
н271У	н250У	7,62	—	согласовано

3. Характеристики уточняемого земельного участка с кадастровым номером 05:44:000036:619

№ п/п	Наименование характеристик земельного участка	Значение характеристики
1	2	3
1.	Сведения об адресе земельного участка	—
1.1.	Сведения об ином месте нахождения земельного участка, не являющегося объектом адресации, в структурированном виде	Республика Дагестан, г Буйнакск, мкр "Садовый", уч 122
1.2.	Дополнительные сведения о месте нахождения земельного участка	—
2.	Площадь земельного участка ± величина погрешности определения(вычисления) площади (**Р ± ΔР**), **м^2**	27027±58
3.	Формула, примененная для вычисления предельной погрешности определения площади земельного участка, с подставленными значениями и итоговые (вычисленные) значения (**ΔР**), м2	$\Delta P = 3{,}5 \cdot M_t \cdot \sqrt{P_{док}} = 3{,}5 \cdot 0{,}10 \cdot \sqrt{27027} = 58$
4.	Площадь земельного участка согласно сведениям Единого государственного реестра недвижимости (**Ркад**), **м^2**	27027
5.	Оценка расхождения **Р** и **Ркад (Р – Ркад), м^2**	0
6.	Предельный минимальный и максимальный размеры земельного участка (**Рмин и Рмакс), м^2**	—
7.	Кадастровый или иной государственный учетный номер (инвентарный) здания, сооружения, объекта незавершенного строительства, расположенного на земельном участке	—

КАРТА-ПЛАН ТЕРРИТОРИИ

Сведения об уточняемых земельных участках, необходимые для исправления реестровых ошибок в сведениях о местоположении их границ

1	2	3
8.	Вид (виды) разрешенного использования	Под ритуальную деятельность
8.1.	Дополнительные сведения об использовании земельного участка	—
9.	Сведения о земельных участках (землях общего пользования, территории общего пользования), посредством которых обеспечивается доступ	—
10.	Иные сведения	—

4. Пояснения к сведениям об уточняемом земельном участке с кадастровым номером 05:44:000036:619 :

1.	—

1. Сведения о характерных точках границ уточняемого земельного участка с кадастровым номером 05:44:000036:620

Система координат МСК-05 **Зона № 1**

Обозначение характерных точек границ	Координаты, м				Метод определения координат	Формулы, примененные для расчета средней квадратической погрешности определения координат характерных точек границ (M_t), с подставленными в такие формулы значениями и итоговые (вычисленные) значения M_t, м	Описание закрепления точки
	содержатся в Едином государственном реестре недвижимости		определены в результате выполнения комплексных кадастровых работ				
	X	Y	X	Y			
1	2	3	4	5	6	7	8
н260У	—	—	198168,65	317192,83	Метод спутниковых геодезических измерений (определений)	$M_t = \sqrt{\frac{\Delta^2}{n}}$	—
н259У	—	—	198175,88	317201,94	Метод спутниковых геодезических измерений (определений)	$M_t = \sqrt{\frac{\Delta^2}{n}}$	—
н843У	—	—	198160,87	317214,02	Метод спутниковых геодезических измерений (определений)	$M_t = \sqrt{\frac{\Delta^2}{n}}$	—

КАРТА-ПЛАН ТЕРРИТОРИИ

Сведения об уточняемых земельных участках, необходимые для исправления реестровых ошибок в сведениях о местоположении их границ

н794У	—	—	198145,90	317226,08	Метод спутниковых геодезических измерений (определений)	$M_t = \sqrt{\frac{\Delta^2}{n}}$	—
н792У	—	—	198130,92	317238,14	Метод спутниковых геодезических измерений (определений)	$M_t = \sqrt{\frac{\Delta^2}{n}}$	—
н790У	—	—	198115,95	317250,20	Метод спутниковых геодезических измерений (определений)	$M_t = \sqrt{\frac{\Delta^2}{n}}$	—
н786У	—	—	198100,97	317262,26	Метод спутниковых геодезических измерений (определений)	$M_t = \sqrt{\frac{\Delta^2}{n}}$	—
н789У	—	—	198085,99	317274,32	Метод спутниковых геодезических измерений (определений)	$M_t = \sqrt{\frac{\Delta^2}{n}}$	—
н830У	—	—	198071,02	317286,39	Метод спутниковых геодезических измерений (определений)	$M_t = \sqrt{\frac{\Delta^2}{n}}$	—
н853У	—	—	198056,04	317298,45	Метод спутниковых геодезических измерений (определений)	$M_t = \sqrt{\frac{\Delta^2}{n}}$	—
н854У	—	—	198041,06	317310,51	Метод спутниковых геодезических измерений (определений)	$M_t = \sqrt{\frac{\Delta^2}{n}}$	—
н855У	—	—	198057,27	317330,82	Метод спутниковых геодезических	$M_t = \sqrt{\frac{\Delta^2}{n}}$	—

КАРТА-ПЛАН ТЕРРИТОРИИ

Сведения об уточняемых земельных участках, необходимые для исправления реестровых ошибок в сведениях о местоположении их границ

					измерений (определений)		
н856У	—	—	198073,49	317351,15	Метод спутниковых геодезических измерений (определений)	$M_t = \sqrt{\frac{\Delta^2}{n}}$	—
н857У	—	—	198088,47	317339,09	Метод спутниковых геодезических измерений (определений)	$M_t = \sqrt{\frac{\Delta^2}{n}}$	—
н858У	—	—	198103,45	317327,03	Метод спутниковых геодезических измерений (определений)	$M_t = \sqrt{\frac{\Delta^2}{n}}$	—
н796У	—	—	198118,43	317314,97	Метод спутниковых геодезических измерений (определений)	$M_t = \sqrt{\frac{\Delta^2}{n}}$	—
н828У	—	—	198133,40	317302,91	Метод спутниковых геодезических измерений (определений)	$M_t = \sqrt{\frac{\Delta^2}{n}}$	—
н827У	—	—	198148,38	317290,84	Метод спутниковых геодезических измерений (определений)	$M_t = \sqrt{\frac{\Delta^2}{n}}$	—
н826У	—	—	198163,35	317278,79	Метод спутниковых геодезических измерений (определений)	$M_t = \sqrt{\frac{\Delta^2}{n}}$	—
н825У	—	—	198178,33	317266,73	Метод спутниковых геодезических измерений (определений)	$M_t = \sqrt{\frac{\Delta^2}{n}}$	—

КАРТА-ПЛАН ТЕРРИТОРИИ

Сведения об уточняемых земельных участках, необходимые для исправления реестровых ошибок в сведениях о местоположении их границ

н824У	—	—	198193,30	317254,67	Метод спутниковых геодезических измерений (определений)	$M_t = \sqrt{\frac{\Delta^2}{n}}$	—
н257У	—	—	198208,49	317242,44	Метод спутниковых геодезических измерений (определений)	$M_t = \sqrt{\frac{\Delta^2}{n}}$	—
н256У	—	—	198216,23	317251,41	Метод спутниковых геодезических измерений (определений)	$M_t = \sqrt{\frac{\Delta^2}{n}}$	—
н255У	—	—	198206,19	317260,00	Метод спутниковых геодезических измерений (определений)	$M_t = \sqrt{\frac{\Delta^2}{n}}$	—
н831У	—	—	198190,70	317272,49	Метод спутниковых геодезических измерений (определений)	$M_t = \sqrt{\frac{\Delta^2}{n}}$	—
н834У	—	—	198175,13	317285,04	Метод спутниковых геодезических измерений (определений)	$M_t = \sqrt{\frac{\Delta^2}{n}}$	—
н842У	—	—	198159,56	317297,59	Метод спутниковых геодезических измерений (определений)	$M_t = \sqrt{\frac{\Delta^2}{n}}$	—
н839У	—	—	198143,98	317310,14	Метод спутниковых геодезических измерений (определений)	$M_t = \sqrt{\frac{\Delta^2}{n}}$	—
н837У	—	—	198128,41	317322,69	Метод спутниковых геодезических	$M_t = \sqrt{\frac{\Delta^2}{n}}$	—

КАРТА-ПЛАН ТЕРРИТОРИИ

Сведения об уточняемых земельных участках, необходимые для исправления реестровых ошибок в сведениях о местоположении их границ

					измерений (определений)		
н835У	—	—	198112,84	317335,24	Метод спутниковых геодезических измерений (определений)	$M_t = \sqrt{\frac{\Delta^2}{n}}$	—
н817У	—	—	198097,27	317347,79	Метод спутниковых геодезических измерений (определений)	$M_t = \sqrt{\frac{\Delta^2}{n}}$	—
н820У	—	—	198081,70	317360,34	Метод спутниковых геодезических измерений (определений)	$M_t = \sqrt{\frac{\Delta^2}{n}}$	—
н819У	—	—	198100,41	317383,79	Метод спутниковых геодезических измерений (определений)	$M_t = \sqrt{\frac{\Delta^2}{n}}$	—
н818У	—	—	198115,98	317371,24	Метод спутниковых геодезических измерений (определений)	$M_t = \sqrt{\frac{\Delta^2}{n}}$	—
н836У	—	—	198131,55	317358,69	Метод спутниковых геодезических измерений (определений)	$M_t = \sqrt{\frac{\Delta^2}{n}}$	—
н838У	—	—	198147,12	317346,14	Метод спутниковых геодезических измерений (определений)	$M_t = \sqrt{\frac{\Delta^2}{n}}$	—
н840У	—	—	198162,69	317333,59	Метод спутниковых геодезических измерений (определений)	$M_t = \sqrt{\frac{\Delta^2}{n}}$	—

КАРТА-ПЛАН ТЕРРИТОРИИ

Сведения об уточняемых земельных участках, необходимые для исправления реестровых ошибок в сведениях о местоположении их границ

н841У	—	—	198178,26	317321,04	Метод спутниковых геодезических измерений (определений)	$M_t = \sqrt{\frac{\Delta^2}{n}}$	—
н833У	—	—	198193,84	317308,49	Метод спутниковых геодезических измерений (определений)	$M_t = \sqrt{\frac{\Delta^2}{n}}$	—
н832У	—	—	198209,41	317295,93	Метод спутниковых геодезических измерений (определений)	$M_t = \sqrt{\frac{\Delta^2}{n}}$	—
н254У	—	—	198225,02	317283,35	Метод спутниковых геодезических измерений (определений)	$M_t = \sqrt{\frac{\Delta^2}{n}}$	—
н253У	—	—	198232,62	317292,64	Метод спутниковых геодезических измерений (определений)	$M_t = \sqrt{\frac{\Delta^2}{n}}$	—
н713У	—	—	198118,78	317384,43	Метод спутниковых геодезических измерений (определений)	$M_t = \sqrt{\frac{\Delta^2}{n}}$	—
н716У	—	—	198105,81	317394,89	Метод спутниковых геодезических измерений (определений)	$M_t = \sqrt{\frac{\Delta^2}{n}}$	—
н859У	—	—	198092,84	317405,34	Метод спутниковых геодезических измерений (определений)	$M_t = \sqrt{\frac{\Delta^2}{n}}$	—
н860У	—	—	198079,87	317415,79	Метод спутниковых геодезических	$M_t = \sqrt{\frac{\Delta^2}{n}}$	—

КАРТА-ПЛАН ТЕРРИТОРИИ

Сведения об уточняемых земельных участках, необходимые для исправления реестровых ошибок в сведениях о местоположении их границ

					измерений (определений)		
н726У	—	—	198066,90	317426,25	Метод спутниковых геодезических измерений (определений)	$M_t = \sqrt{\frac{\Delta^2}{n}}$	—
н729У	—	—	198053,92	317436,70	Метод спутниковых геодезических измерений (определений)	$M_t = \sqrt{\frac{\Delta^2}{n}}$	—
н730У	—	—	198040,95	317447,16	Метод спутниковых геодезических измерений (определений)	$M_t = \sqrt{\frac{\Delta^2}{n}}$	—
н732У	—	—	198027,98	317457,61	Метод спутниковых геодезических измерений (определений)	$M_t = \sqrt{\frac{\Delta^2}{n}}$	—
н735У	—	—	198014,96	317468,11	Метод спутниковых геодезических измерений (определений)	$M_t = \sqrt{\frac{\Delta^2}{n}}$	—
н734У	—	—	198015,64	317469,02	Метод спутниковых геодезических измерений (определений)	$M_t = \sqrt{\frac{\Delta^2}{n}}$	—
н861У	—	—	198002,67	317479,49	Метод спутниковых геодезических измерений (определений)	$M_t = \sqrt{\frac{\Delta^2}{n}}$	—
н699У	—	—	197990,06	317489,64	Метод спутниковых геодезических измерений (определений)	$M_t = \sqrt{\frac{\Delta^2}{n}}$	—

КАРТА-ПЛАН ТЕРРИТОРИИ

Сведения об уточняемых земельных участках, необходимые для исправления реестровых ошибок в сведениях о местоположении их границ

н862У	—	—	197982,69	317480,15	Метод спутниковых геодезических измерений (определений)	$M_t = \sqrt{\frac{\Delta^2}{n}}$	—
н863У	—	—	197990,85	317473,57	Метод спутниковых геодезических измерений (определений)	$M_t = \sqrt{\frac{\Delta^2}{n}}$	—
н242У	—	—	197990,14	317472,67	Метод спутниковых геодезических измерений (определений)	$M_t = \sqrt{\frac{\Delta^2}{n}}$	—
н241У	—	—	197999,80	317464,89	Метод спутниковых геодезических измерений (определений)	$M_t = \sqrt{\frac{\Delta^2}{n}}$	—
н674У	—	—	198012,77	317454,43	Метод спутниковых геодезических измерений (определений)	$M_t = \sqrt{\frac{\Delta^2}{n}}$	—
н822У	—	—	198025,74	317443,98	Метод спутниковых геодезических измерений (определений)	$M_t = \sqrt{\frac{\Delta^2}{n}}$	—
н651У	—	—	198038,71	317433,52	Метод спутниковых геодезических измерений (определений)	$M_t = \sqrt{\frac{\Delta^2}{n}}$	—
н650У	—	—	198051,68	317423,07	Метод спутниковых геодезических измерений (определений)	$M_t = \sqrt{\frac{\Delta^2}{n}}$	—
н747У	—	—	198064,66	317412,61	Метод спутниковых геодезических	$M_t = \sqrt{\frac{\Delta^2}{n}}$	—

КАРТА-ПЛАН ТЕРРИТОРИИ

Сведения об уточняемых земельных участках, необходимые для исправления реестровых ошибок в сведениях о местоположении их границ

					измерений (определений)		
н749У	—	—	198077,63	317402,16	Метод спутниковых геодезических измерений (определений)	$M_t = \sqrt{\frac{\Delta^2}{n}}$	—
н751У	—	—	198090,60	317391,70	Метод спутниковых геодезических измерений (определений)	$M_t = \sqrt{\frac{\Delta^2}{n}}$	—
н750У	—	—	198071,89	317368,25	Метод спутниковых геодезических измерений (определений)	$M_t = \sqrt{\frac{\Delta^2}{n}}$	—
н748У	—	—	198058,92	317378,71	Метод спутниковых геодезических измерений (определений)	$M_t = \sqrt{\frac{\Delta^2}{n}}$	—
н746У	—	—	198045,95	317389,16	Метод спутниковых геодезических измерений (определений)	$M_t = \sqrt{\frac{\Delta^2}{n}}$	—
н649У	—	—	198032,97	317399,62	Метод спутниковых геодезических измерений (определений)	$M_t = \sqrt{\frac{\Delta^2}{n}}$	—
н652У	—	—	198020,00	317410,07	Метод спутниковых геодезических измерений (определений)	$M_t = \sqrt{\frac{\Delta^2}{n}}$	—
н821У	—	—	198007,03	317420,53	Метод спутниковых геодезических измерений (определений)	$M_t = \sqrt{\frac{\Delta^2}{n}}$	—

КАРТА-ПЛАН ТЕРРИТОРИИ

Сведения об уточняемых земельных участках, необходимые для исправления реестровых ошибок в сведениях о местоположении их границ

н673У	—	—	197994,06	317430,98	Метод спутниковых геодезических измерений (определений)	$M_t = \sqrt{\frac{\Delta^2}{n}}$	—
н244У	—	—	197981,09	317441,44	Метод спутниковых геодезических измерений (определений)	$M_t = \sqrt{\frac{\Delta^2}{n}}$	—
н243У	—	—	197971,41	317449,24	Метод спутниковых геодезических измерений (определений)	$M_t = \sqrt{\frac{\Delta^2}{n}}$	—
н249У	—	—	197963,64	317455,50	Метод спутниковых геодезических измерений (определений)	$M_t = \sqrt{\frac{\Delta^2}{n}}$	—
н677У	—	—	197956,05	317445,73	Метод спутниковых геодезических измерений (определений)	$M_t = \sqrt{\frac{\Delta^2}{n}}$	—
н850У	—	—	197960,94	317441,80	Метод спутниковых геодезических измерений (определений)	$M_t = \sqrt{\frac{\Delta^2}{n}}$	—
н848У	—	—	197974,42	317430,94	Метод спутниковых геодезических измерений (определений)	$M_t = \sqrt{\frac{\Delta^2}{n}}$	—
н847У	—	—	197989,40	317418,88	Метод спутниковых геодезических измерений (определений)	$M_t = \sqrt{\frac{\Delta^2}{n}}$	—
н864У	—	—	198004,38	317406,81	Метод спутниковых геодезических	$M_t = \sqrt{\frac{\Delta^2}{n}}$	—

КАРТА-ПЛАН ТЕРРИТОРИИ

Сведения об уточняемых земельных участках, необходимые для исправления реестровых ошибок в сведениях о местоположении их границ

					измерений (определений)		
н724У	—	—	198019,35	317394,75	Метод спутниковых геодезических измерений (определений)	$M_t = \sqrt{\frac{\Delta^2}{n}}$	—
н722У	—	—	198034,33	317382,69	Метод спутниковых геодезических измерений (определений)	$M_t = \sqrt{\frac{\Delta^2}{n}}$	—
н721У	—	—	198049,31	317370,63	Метод спутниковых геодезических измерений (определений)	$M_t = \sqrt{\frac{\Delta^2}{n}}$	—
н785У	—	—	198064,29	317358,57	Метод спутниковых геодезических измерений (определений)	$M_t = \sqrt{\frac{\Delta^2}{n}}$	—
н670У	—	—	198048,07	317338,24	Метод спутниковых геодезических измерений (определений)	$M_t = \sqrt{\frac{\Delta^2}{n}}$	—
н669У	—	—	198031,85	317317,92	Метод спутниковых геодезических измерений (определений)	$M_t = \sqrt{\frac{\Delta^2}{n}}$	—
н672У	—	—	198016,88	317329,99	Метод спутниковых геодезических измерений (определений)	$M_t = \sqrt{\frac{\Delta^2}{n}}$	—
н865У	—	—	198001,90	317342,05	Метод спутниковых геодезических измерений (определений)	$M_t = \sqrt{\frac{\Delta^2}{n}}$	—

КАРТА-ПЛАН ТЕРРИТОРИИ

Сведения об уточняемых земельных участках, необходимые для исправления реестровых ошибок в сведениях о местоположении их границ

н866У	—	—	197986,92	317354,11	Метод спутниковых геодезических измерений (определений)	$M_t = \sqrt{\frac{\Delta^2}{n}}$	—
н867У	—	—	197971,94	317366,17	Метод спутниковых геодезических измерений (определений)	$M_t = \sqrt{\frac{\Delta^2}{n}}$	—
н868У	—	—	197956,97	317378,23	Метод спутниковых геодезических измерений (определений)	$M_t = \sqrt{\frac{\Delta^2}{n}}$	—
н852У	—	—	197941,99	317390,29	Метод спутниковых геодезических измерений (определений)	$M_t = \sqrt{\frac{\Delta^2}{n}}$	—
н681У	—	—	197928,51	317401,16	Метод спутниковых геодезических измерений (определений)	$M_t = \sqrt{\frac{\Delta^2}{n}}$	—
н680У	—	—	197924,07	317404,72	Метод спутниковых геодезических измерений (определений)	$M_t = \sqrt{\frac{\Delta^2}{n}}$	—
н804У	—	—	197917,56	317396,55	Метод спутниковых геодезических измерений (определений)	$M_t = \sqrt{\frac{\Delta^2}{n}}$	—
н803У	—	—	197916,85	317395,64	Метод спутниковых геодезических измерений (определений)	$M_t = \sqrt{\frac{\Delta^2}{n}}$	—
н869У	—	—	197934,76	317381,24	Метод спутниковых геодезических	$M_t = \sqrt{\frac{\Delta^2}{n}}$	—

КАРТА-ПЛАН ТЕРРИТОРИИ

Сведения об уточняемых земельных участках, необходимые для исправления реестровых ошибок в сведениях о местоположении их границ

					измерений (определений)		
н870У	—	—	197949,74	317369,17	Метод спутниковых геодезических измерений (определений)	$M_t = \sqrt{\frac{\Delta^2}{n}}$	—
н871У	—	—	197964,71	317357,11	Метод спутниковых геодезических измерений (определений)	$M_t = \sqrt{\frac{\Delta^2}{n}}$	—
н872У	—	—	197979,69	317345,04	Метод спутниковых геодезических измерений (определений)	$M_t = \sqrt{\frac{\Delta^2}{n}}$	—
н769У	—	—	197994,66	317332,98	Метод спутниковых геодезических измерений (определений)	$M_t = \sqrt{\frac{\Delta^2}{n}}$	—
н767У	—	—	198009,64	317320,92	Метод спутниковых геодезических измерений (определений)	$M_t = \sqrt{\frac{\Delta^2}{n}}$	—
н766У	—	—	198024,62	317308,85	Метод спутниковых геодезических измерений (определений)	$M_t = \sqrt{\frac{\Delta^2}{n}}$	—
н765У	—	—	198008,40	317288,53	Метод спутниковых геодезических измерений (определений)	$M_t = \sqrt{\frac{\Delta^2}{n}}$	—
н873У	—	—	197992,18	317268,21	Метод спутниковых геодезических измерений (определений)	$M_t = \sqrt{\frac{\Delta^2}{n}}$	—

КАРТА-ПЛАН ТЕРРИТОРИИ

Сведения об уточняемых земельных участках, необходимые для исправления реестровых ошибок в сведениях о местоположении их границ

н874У	—	—	197977,21	317280,27	Метод спутниковых геодезических измерений (определений)	$M_t = \sqrt{\frac{\Delta^2}{n}}$	—
н875У	—	—	197962,23	317292,34	Метод спутниковых геодезических измерений (определений)	$M_t = \sqrt{\frac{\Delta^2}{n}}$	—
н876У	—	—	197947,26	317304,40	Метод спутниковых геодезических измерений (определений)	$M_t = \sqrt{\frac{\Delta^2}{n}}$	—
н877У	—	—	197932,28	317316,47	Метод спутниковых геодезических измерений (определений)	$M_t = \sqrt{\frac{\Delta^2}{n}}$	—
н878У	—	—	197917,30	317328,53	Метод спутниковых геодезических измерений (определений)	$M_t = \sqrt{\frac{\Delta^2}{n}}$	—
н879У	—	—	197902,33	317340,59	Метод спутниковых геодезических измерений (определений)	$M_t = \sqrt{\frac{\Delta^2}{n}}$	—
н799У	—	—	197887,17	317352,79	Метод спутниковых геодезических измерений (определений)	$M_t = \sqrt{\frac{\Delta^2}{n}}$	—
н780У	—	—	197879,57	317343,02	Метод спутниковых геодезических измерений (определений)	$M_t = \sqrt{\frac{\Delta^2}{n}}$	—
н779У	—	—	197891,40	317333,50	Метод спутниковых геодезических	$M_t = \sqrt{\frac{\Delta^2}{n}}$	—

КАРТА-ПЛАН ТЕРРИТОРИИ

Сведения об уточняемых земельных участках, необходимые для исправления реестровых ошибок в сведениях о местоположении их границ

					измерений (определений)		
н764У	—	—	197903,71	317323,58	Метод спутниковых геодезических измерений (определений)	$M_t = \sqrt{\frac{\Delta^2}{n}}$	—
н762У	—	—	197917,38	317312,59	Метод спутниковых геодезических измерений (определений)	$M_t = \sqrt{\frac{\Delta^2}{n}}$	—
н760У	—	—	197931,04	317301,59	Метод спутниковых геодезических измерений (определений)	$M_t = \sqrt{\frac{\Delta^2}{n}}$	—
н758У	—	—	197944,70	317290,59	Метод спутниковых геодезических измерений (определений)	$M_t = \sqrt{\frac{\Delta^2}{n}}$	—
н756У	—	—	197958,37	317279,59	Метод спутниковых геодезических измерений (определений)	$M_t = \sqrt{\frac{\Delta^2}{n}}$	—
н754У	—	—	197972,03	317268,59	Метод спутниковых геодезических измерений (определений)	$M_t = \sqrt{\frac{\Delta^2}{n}}$	—
н753У	—	—	197985,69	317257,59	Метод спутниковых геодезических измерений (определений)	$M_t = \sqrt{\frac{\Delta^2}{n}}$	—
н752У	—	—	197967,87	317235,25	Метод спутниковых геодезических измерений (определений)	$M_t = \sqrt{\frac{\Delta^2}{n}}$	—

КАРТА-ПЛАН ТЕРРИТОРИИ

Сведения об уточняемых земельных участках, необходимые для исправления реестровых ошибок в сведениях о местоположении их границ

н775У	—	—	197950,14	317213,03	Метод спутниковых геодезических измерений (определений)	$M_t = \sqrt{\frac{\Delta^2}{n}}$	—
н774У	—	—	197936,48	317224,03	Метод спутниковых геодезических измерений (определений)	$M_t = \sqrt{\frac{\Delta^2}{n}}$	—
н773У	—	—	197922,82	317235,03	Метод спутниковых геодезических измерений (определений)	$M_t = \sqrt{\frac{\Delta^2}{n}}$	—
н771У	—	—	197909,16	317246,03	Метод спутниковых геодезических измерений (определений)	$M_t = \sqrt{\frac{\Delta^2}{n}}$	—
н772У	—	—	197895,49	317257,03	Метод спутниковых геодезических измерений (определений)	$M_t = \sqrt{\frac{\Delta^2}{n}}$	—
н776У	—	—	197881,83	317268,03	Метод спутниковых геодезических измерений (определений)	$M_t = \sqrt{\frac{\Delta^2}{n}}$	—
н777У	—	—	197868,17	317279,03	Метод спутниковых геодезических измерений (определений)	$M_t = \sqrt{\frac{\Delta^2}{n}}$	—
н880У	—	—	197860,66	317270,19	Метод спутниковых геодезических измерений (определений)	$M_t = \sqrt{\frac{\Delta^2}{n}}$	—
н646У	—	—	197870,90	317261,97	Метод спутниковых геодезических	$M_t = \sqrt{\frac{\Delta^2}{n}}$	—

КАРТА-ПЛАН ТЕРРИТОРИИ

Сведения об уточняемых земельных участках, необходимые для исправления реестровых ошибок в сведениях о местоположении их границ

					измерений (определений)		
н666У	—	—	197957,68	317192,32	Метод спутниковых геодезических измерений (определений)	$M_t = \sqrt{\frac{\Delta^2}{n}}$	—
н665У	—	—	197992,52	317163,45	Метод спутниковых геодезических измерений (определений)	$M_t = \sqrt{\frac{\Delta^2}{n}}$	—
н265У	—	—	197999,39	317173,12	Метод спутниковых геодезических измерений (определений)	$M_t = \sqrt{\frac{\Delta^2}{n}}$	—
н813У	—	—	197985,73	317184,12	Метод спутниковых геодезических измерений (определений)	$M_t = \sqrt{\frac{\Delta^2}{n}}$	—
н811У	—	—	197972,07	317195,12	Метод спутниковых геодезических измерений (определений)	$M_t = \sqrt{\frac{\Delta^2}{n}}$	—
н812У	—	—	197958,41	317206,12	Метод спутниковых геодезических измерений (определений)	$M_t = \sqrt{\frac{\Delta^2}{n}}$	—
н810У	—	—	197976,24	317228,48	Метод спутниковых геодезических измерений (определений)	$M_t = \sqrt{\frac{\Delta^2}{n}}$	—
н809У	—	—	197993,95	317250,68	Метод спутниковых геодезических измерений (определений)	$M_t = \sqrt{\frac{\Delta^2}{n}}$	—

КАРТА-ПЛАН ТЕРРИТОРИИ

Сведения об уточняемых земельных участках, необходимые для исправления реестровых ошибок в сведениях о местоположении их границ

н808У	—	—	198007,62	317239,68	Метод спутниковых геодезических измерений (определений)	$M_t = \sqrt{\frac{\Delta^2}{n}}$	—
н816У	—	—	198021,28	317228,68	Метод спутниковых геодезических измерений (определений)	$M_t = \sqrt{\frac{\Delta^2}{n}}$	—
н264У	—	—	198034,94	317217,68	Метод спутниковых геодезических измерений (определений)	$M_t = \sqrt{\frac{\Delta^2}{n}}$	—
н263У	—	—	198125,69	317140,71	Метод спутниковых геодезических измерений (определений)	$M_t = \sqrt{\frac{\Delta^2}{n}}$	—
н262У	—	—	198136,04	317152,33	Метод спутниковых геодезических измерений (определений)	$M_t = \sqrt{\frac{\Delta^2}{n}}$	—
н881У	—	—	198121,19	317164,29	Метод спутниковых геодезических измерений (определений)	$M_t = \sqrt{\frac{\Delta^2}{n}}$	—
н882У	—	—	198106,22	317176,35	Метод спутниковых геодезических измерений (определений)	$M_t = \sqrt{\frac{\Delta^2}{n}}$	—
н883У	—	—	198091,24	317188,42	Метод спутниковых геодезических измерений (определений)	$M_t = \sqrt{\frac{\Delta^2}{n}}$	—
н682У	—	—	198076,27	317200,48	Метод спутниковых геодезических	$M_t = \sqrt{\frac{\Delta^2}{n}}$	—

КАРТА-ПЛАН ТЕРРИТОРИИ

Сведения об уточняемых земельных участках, необходимые для исправления реестровых ошибок в сведениях о местоположении их границ

					измерений (определений)		
н684У	—	—	198061,29	317212,54	Метод спутниковых геодезических измерений (определений)	$M_t = \sqrt{\frac{\Delta^2}{n}}$	—
н884У	—	—	198046,32	317224,60	Метод спутниковых геодезических измерений (определений)	$M_t = \sqrt{\frac{\Delta^2}{n}}$	—
н885У	—	—	198031,34	317236,67	Метод спутниковых геодезических измерений (определений)	$M_t = \sqrt{\frac{\Delta^2}{n}}$	—
н663У	—	—	198016,37	317248,73	Метод спутниковых геодезических измерений (определений)	$M_t = \sqrt{\frac{\Delta^2}{n}}$	—
н664У	—	—	198001,43	317260,76	Метод спутниковых геодезических измерений (определений)	$M_t = \sqrt{\frac{\Delta^2}{n}}$	—
н662У	—	—	198017,64	317281,08	Метод спутниковых геодезических измерений (определений)	$M_t = \sqrt{\frac{\Delta^2}{n}}$	—
н661У	—	—	198033,86	317301,41	Метод спутниковых геодезических измерений (определений)	$M_t = \sqrt{\frac{\Delta^2}{n}}$	—
н660У	—	—	198048,80	317289,37	Метод спутниковых геодезических измерений (определений)	$M_t = \sqrt{\frac{\Delta^2}{n}}$	—

КАРТА-ПЛАН ТЕРРИТОРИИ

Сведения об уточняемых земельных участках, необходимые для исправления реестровых ошибок в сведениях о местоположении их границ

н886У	—	—	198063,77	317277,31	Метод спутниковых геодезических измерений (определений)	$M_t = \sqrt{\frac{\Delta^2}{n}}$	—
н887У	—	—	198078,75	317265,25	Метод спутниковых геодезических измерений (определений)	$M_t = \sqrt{\frac{\Delta^2}{n}}$	—
н888У	—	—	198093,73	317253,18	Метод спутниковых геодезических измерений (определений)	$M_t = \sqrt{\frac{\Delta^2}{n}}$	—
н657У	—	—	198108,70	317241,12	Метод спутниковых геодезических измерений (определений)	$M_t = \sqrt{\frac{\Delta^2}{n}}$	—
н655У	—	—	198123,67	317229,06	Метод спутниковых геодезических измерений (определений)	$M_t = \sqrt{\frac{\Delta^2}{n}}$	—
н654У	—	—	198138,65	317217,00	Метод спутниковых геодезических измерений (определений)	$M_t = \sqrt{\frac{\Delta^2}{n}}$	—
н889У	—	—	198153,62	317204,93	Метод спутниковых геодезических измерений (определений)	$M_t = \sqrt{\frac{\Delta^2}{n}}$	—
444	198169,28	317193,78	—	—	Метод спутниковых геодезических измерений (определений)	$M_t = \sqrt{\frac{\Delta^2}{n}}$	—
449	198176,51	317202,89	—	—	Метод спутниковых геодезических	$M_t = \sqrt{\frac{\Delta^2}{n}}$	—

КАРТА-ПЛАН ТЕРРИТОРИИ

Сведения об уточняемых земельных участках, необходимые для исправления реестровых ошибок в сведениях о местоположении их границ

					измерений (определений)		
442	198161,50	317214,97	—	—	Метод спутниковых геодезических измерений (определений)	$M_t = \sqrt{\frac{\Delta^2}{n}}$	—
438	198146,53	317227,03	—	—	Метод спутниковых геодезических измерений (определений)	$M_t = \sqrt{\frac{\Delta^2}{n}}$	—
439	198131,55	317239,09	—	—	Метод спутниковых геодезических измерений (определений)	$M_t = \sqrt{\frac{\Delta^2}{n}}$	—
440	198116,58	317251,15	—	—	Метод спутниковых геодезических измерений (определений)	$M_t = \sqrt{\frac{\Delta^2}{n}}$	—
441	198101,60	317263,21	—	—	Метод спутниковых геодезических измерений (определений)	$M_t = \sqrt{\frac{\Delta^2}{n}}$	—
437	198086,62	317275,27	—	—	Метод спутниковых геодезических измерений (определений)	$M_t = \sqrt{\frac{\Delta^2}{n}}$	—
433	198071,65	317287,34	—	—	Метод спутниковых геодезических измерений (определений)	$M_t = \sqrt{\frac{\Delta^2}{n}}$	—
436	198056,67	317299,40	—	—	Метод спутниковых геодезических измерений (определений)	$M_t = \sqrt{\frac{\Delta^2}{n}}$	—

КАРТА-ПЛАН ТЕРРИТОРИИ

Сведения об уточняемых земельных участках, необходимые для исправления реестровых ошибок в сведениях о местоположении их границ

448	198041,69	317311,46	—	—	Метод спутниковых геодезических измерений (определений)	$M_t = \sqrt{\frac{\Delta^2}{n}}$	—
447	198057,90	317331,77	—	—	Метод спутниковых геодезических измерений (определений)	$M_t = \sqrt{\frac{\Delta^2}{n}}$	—
611	198074,12	317352,10	—	—	Метод спутниковых геодезических измерений (определений)	$M_t = \sqrt{\frac{\Delta^2}{n}}$	—
612	198089,10	317340,04	—	—	Метод спутниковых геодезических измерений (определений)	$M_t = \sqrt{\frac{\Delta^2}{n}}$	—
613	198104,08	317327,98	—	—	Метод спутниковых геодезических измерений (определений)	$M_t = \sqrt{\frac{\Delta^2}{n}}$	—
424	198119,06	317315,92	—	—	Метод спутниковых геодезических измерений (определений)	$M_t = \sqrt{\frac{\Delta^2}{n}}$	—
423	198134,03	317303,86	—	—	Метод спутниковых геодезических измерений (определений)	$M_t = \sqrt{\frac{\Delta^2}{n}}$	—
400	198149,01	317291,79	—	—	Метод спутниковых геодезических измерений (определений)	$M_t = \sqrt{\frac{\Delta^2}{n}}$	—
394	198163,98	317279,74	—	—	Метод спутниковых геодезических	$M_t = \sqrt{\frac{\Delta^2}{n}}$	—

КАРТА-ПЛАН ТЕРРИТОРИИ

Сведения об уточняемых земельных участках, необходимые для исправления реестровых ошибок в сведениях о местоположении их границ

					измерений (определений)		
393	198178,96	317267,68	—	—	Метод спутниковых геодезических измерений (определений)	$M_t = \sqrt{\frac{\Delta^2}{n}}$	—
398	198193,93	317255,62	—	—	Метод спутниковых геодезических измерений (определений)	$M_t = \sqrt{\frac{\Delta^2}{n}}$	—
397	198209,12	317243,39	—	—	Метод спутниковых геодезических измерений (определений)	$M_t = \sqrt{\frac{\Delta^2}{n}}$	—
614	198216,86	317252,36	—	—	Метод спутниковых геодезических измерений (определений)	$M_t = \sqrt{\frac{\Delta^2}{n}}$	—
390	198206,82	317260,95	—	—	Метод спутниковых геодезических измерений (определений)	$M_t = \sqrt{\frac{\Delta^2}{n}}$	—
388	198191,33	317273,44	—	—	Метод спутниковых геодезических измерений (определений)	$M_t = \sqrt{\frac{\Delta^2}{n}}$	—
378	198175,76	317285,99	—	—	Метод спутниковых геодезических измерений (определений)	$M_t = \sqrt{\frac{\Delta^2}{n}}$	—
381	198160,19	317298,54	—	—	Метод спутниковых геодезических измерений (определений)	$M_t = \sqrt{\frac{\Delta^2}{n}}$	—

КАРТА-ПЛАН ТЕРРИТОРИИ

Сведения об уточняемых земельных участках, необходимые для исправления реестровых ошибок в сведениях о местоположении их границ

386	198144,61	317311,09	—	—	Метод спутниковых геодезических измерений (определений)	$M_t = \sqrt{\frac{\Delta^2}{n}}$	—
376	198129,04	317323,64	—	—	Метод спутниковых геодезических измерений (определений)	$M_t = \sqrt{\frac{\Delta^2}{n}}$	—
370	198113,47	317336,19	—	—	Метод спутниковых геодезических измерений (определений)	$M_t = \sqrt{\frac{\Delta^2}{n}}$	—
373	198097,90	317348,74	—	—	Метод спутниковых геодезических измерений (определений)	$M_t = \sqrt{\frac{\Delta^2}{n}}$	—
385	198082,33	317361,29	—	—	Метод спутниковых геодезических измерений (определений)	$M_t = \sqrt{\frac{\Delta^2}{n}}$	—
384	198101,04	317384,74	—	—	Метод спутниковых геодезических измерений (определений)	$M_t = \sqrt{\frac{\Delta^2}{n}}$	—
372	198116,61	317372,19	—	—	Метод спутниковых геодезических измерений (определений)	$M_t = \sqrt{\frac{\Delta^2}{n}}$	—
371	198132,18	317359,64	—	—	Метод спутниковых геодезических измерений (определений)	$M_t = \sqrt{\frac{\Delta^2}{n}}$	—
377	198147,75	317347,09	—	—	Метод спутниковых геодезических	$M_t = \sqrt{\frac{\Delta^2}{n}}$	—

КАРТА-ПЛАН ТЕРРИТОРИИ

Сведения об уточняемых земельных участках, необходимые для исправления реестровых ошибок в сведениях о местоположении их границ

					измерений (определений)		
387	198163,32	317334,54	—	—	Метод спутниковых геодезических измерений (определений)	$M_t = \sqrt{\frac{\Delta^2}{n}}$	—
380	198178,89	317321,99	—	—	Метод спутниковых геодезических измерений (определений)	$M_t = \sqrt{\frac{\Delta^2}{n}}$	—
379	198194,47	317309,44	—	—	Метод спутниковых геодезических измерений (определений)	$M_t = \sqrt{\frac{\Delta^2}{n}}$	—
389	198210,04	317296,88	—	—	Метод спутниковых геодезических измерений (определений)	$M_t = \sqrt{\frac{\Delta^2}{n}}$	—
391	198225,65	317284,30	—	—	Метод спутниковых геодезических измерений (определений)	$M_t = \sqrt{\frac{\Delta^2}{n}}$	—
615	198233,25	317293,59	—	—	Метод спутниковых геодезических измерений (определений)	$M_t = \sqrt{\frac{\Delta^2}{n}}$	—
348	198119,41	317385,38	—	—	Метод спутниковых геодезических измерений (определений)	$M_t = \sqrt{\frac{\Delta^2}{n}}$	—
344	198106,44	317395,84	—	—	Метод спутниковых геодезических измерений (определений)	$M_t = \sqrt{\frac{\Delta^2}{n}}$	—

КАРТА-ПЛАН ТЕРРИТОРИИ

Сведения об уточняемых земельных участках, необходимые для исправления реестровых ошибок в сведениях о местоположении их границ

347	198093,47	317406,29	—	—	Метод спутниковых геодезических измерений (определений)	$M_t = \sqrt{\frac{\Delta^2}{n}}$	—
350	198080,50	317416,74	—	—	Метод спутниковых геодезических измерений (определений)	$M_t = \sqrt{\frac{\Delta^2}{n}}$	—
351	198067,53	317427,20	—	—	Метод спутниковых геодезических измерений (определений)	$M_t = \sqrt{\frac{\Delta^2}{n}}$	—
352	198054,55	317437,65	—	—	Метод спутниковых геодезических измерений (определений)	$M_t = \sqrt{\frac{\Delta^2}{n}}$	—
353	198041,58	317448,11	—	—	Метод спутниковых геодезических измерений (определений)	$M_t = \sqrt{\frac{\Delta^2}{n}}$	—
354	198028,61	317458,56	—	—	Метод спутниковых геодезических измерений (определений)	$M_t = \sqrt{\frac{\Delta^2}{n}}$	—
355	198015,64	317469,02	—	—	Метод спутниковых геодезических измерений (определений)	$M_t = \sqrt{\frac{\Delta^2}{n}}$	—
360	198002,67	317479,48	—	—	Метод спутниковых геодезических измерений (определений)	$M_t = \sqrt{\frac{\Delta^2}{n}}$	—
361	197990,06	317489,64	—	—	Метод спутниковых геодезических	$M_t = \sqrt{\frac{\Delta^2}{n}}$	—

КАРТА-ПЛАН ТЕРРИТОРИИ

Сведения об уточняемых земельных участках, необходимые для исправления реестровых ошибок в сведениях о местоположении их границ

					измерений (определений)		
616	197982,69	317480,14	—	—	Метод спутниковых геодезических измерений (определений)	$M_t = \sqrt{\frac{\Delta^2}{n}}$	—
364	198000,43	317465,84	—	—	Метод спутниковых геодезических измерений (определений)	$M_t = \sqrt{\frac{\Delta^2}{n}}$	—
363	198013,40	317455,38	—	—	Метод спутниковых геодезических измерений (определений)	$M_t = \sqrt{\frac{\Delta^2}{n}}$	—
368	198026,37	317444,93	—	—	Метод спутниковых геодезических измерений (определений)	$M_t = \sqrt{\frac{\Delta^2}{n}}$	—
358	198039,34	317434,47	—	—	Метод спутниковых геодезических измерений (определений)	$M_t = \sqrt{\frac{\Delta^2}{n}}$	—
357	198052,31	317424,02	—	—	Метод спутниковых геодезических измерений (определений)	$M_t = \sqrt{\frac{\Delta^2}{n}}$	—
367	198065,29	317413,56	—	—	Метод спутниковых геодезических измерений (определений)	$M_t = \sqrt{\frac{\Delta^2}{n}}$	—
375	198078,26	317403,11	—	—	Метод спутниковых геодезических измерений (определений)	$M_t = \sqrt{\frac{\Delta^2}{n}}$	—

КАРТА-ПЛАН ТЕРРИТОРИИ

Сведения об уточняемых земельных участках, необходимые для исправления реестровых ошибок в сведениях о местоположении их границ

383	198091,23	317392,65	—	—	Метод спутниковых геодезических измерений (определений)	$M_t = \sqrt{\frac{\Delta^2}{n}}$	—
382	198072,52	317369,20	—	—	Метод спутниковых геодезических измерений (определений)	$M_t = \sqrt{\frac{\Delta^2}{n}}$	—
374	198059,55	317379,66	—	—	Метод спутниковых геодезических измерений (определений)	$M_t = \sqrt{\frac{\Delta^2}{n}}$	—
366	198046,58	317390,11	—	—	Метод спутниковых геодезических измерений (определений)	$M_t = \sqrt{\frac{\Delta^2}{n}}$	—
356	198033,60	317400,57	—	—	Метод спутниковых геодезических измерений (определений)	$M_t = \sqrt{\frac{\Delta^2}{n}}$	—
359	198020,63	317411,02	—	—	Метод спутниковых геодезических измерений (определений)	$M_t = \sqrt{\frac{\Delta^2}{n}}$	—
369	198007,66	317421,48	—	—	Метод спутниковых геодезических измерений (определений)	$M_t = \sqrt{\frac{\Delta^2}{n}}$	—
362	197994,69	317431,93	—	—	Метод спутниковых геодезических измерений (определений)	$M_t = \sqrt{\frac{\Delta^2}{n}}$	—
365	197981,72	317442,39	—	—	Метод спутниковых геодезических	$M_t = \sqrt{\frac{\Delta^2}{n}}$	—

КАРТА-ПЛАН ТЕРРИТОРИИ

Сведения об уточняемых земельных участках, необходимые для исправления реестровых ошибок в сведениях о местоположении их границ

					измерений (определений)		
617	197964,27	317456,45	—	—	Метод спутниковых геодезических измерений (определений)	$M_t = \sqrt{\frac{\Delta^2}{n}}$	—
182	197956,68	317446,68	—	—	Метод спутниковых геодезических измерений (определений)	$M_t = \sqrt{\frac{\Delta^2}{n}}$	—
181	197961,57	317442,75	—	—	Метод спутниковых геодезических измерений (определений)	$M_t = \sqrt{\frac{\Delta^2}{n}}$	—
420	197975,05	317431,89	—	—	Метод спутниковых геодезических измерений (определений)	$M_t = \sqrt{\frac{\Delta^2}{n}}$	—
412	197990,03	317419,83	—	—	Метод спутниковых геодезических измерений (определений)	$M_t = \sqrt{\frac{\Delta^2}{n}}$	—
411	198005,01	317407,76	—	—	Метод спутниковых геодезических измерений (определений)	$M_t = \sqrt{\frac{\Delta^2}{n}}$	—
408	198019,98	317395,70	—	—	Метод спутниковых геодезических измерений (определений)	$M_t = \sqrt{\frac{\Delta^2}{n}}$	—
406	198034,96	317383,64	—	—	Метод спутниковых геодезических измерений (определений)	$M_t = \sqrt{\frac{\Delta^2}{n}}$	—

КАРТА-ПЛАН ТЕРРИТОРИИ

Сведения об уточняемых земельных участках, необходимые для исправления реестровых ошибок в сведениях о местоположении их границ

404	198049,94	317371,58	—	—	Метод спутниковых геодезических измерений (определений)	$M_t = \sqrt{\frac{\Delta^2}{n}}$	—
403	198064,92	317359,52	—	—	Метод спутниковых геодезических измерений (определений)	$M_t = \sqrt{\frac{\Delta^2}{n}}$	—
402	198048,70	317339,19	—	—	Метод спутниковых геодезических измерений (определений)	$M_t = \sqrt{\frac{\Delta^2}{n}}$	—
430	198032,48	317318,87	—	—	Метод спутниковых геодезических измерений (определений)	$M_t = \sqrt{\frac{\Delta^2}{n}}$	—
431	198017,51	317330,94	—	—	Метод спутниковых геодезических измерений (определений)	$M_t = \sqrt{\frac{\Delta^2}{n}}$	—
432	198002,53	317343,00	—	—	Метод спутниковых геодезических измерений (определений)	$M_t = \sqrt{\frac{\Delta^2}{n}}$	—
428	197987,55	317355,06	—	—	Метод спутниковых геодезических измерений (определений)	$M_t = \sqrt{\frac{\Delta^2}{n}}$	—
429	197972,57	317367,12	—	—	Метод спутниковых геодезических измерений (определений)	$M_t = \sqrt{\frac{\Delta^2}{n}}$	—
427	197957,60	317379,18	—	—	Метод спутниковых геодезических	$M_t = \sqrt{\frac{\Delta^2}{n}}$	—

КАРТА-ПЛАН ТЕРРИТОРИИ

Сведения об уточняемых земельных участках, необходимые для исправления реестровых ошибок в сведениях о местоположении их границ

					измерений (определений)		
426	197942,62	317391,24	—	—	Метод спутниковых геодезических измерений (определений)	$M_t = \sqrt{\frac{\Delta^2}{n}}$	—
186	197929,14	317402,11	—	—	Метод спутниковых геодезических измерений (определений)	$M_t = \sqrt{\frac{\Delta^2}{n}}$	—
185	197924,70	317405,68	—	—	Метод спутниковых геодезических измерений (определений)	$M_t = \sqrt{\frac{\Delta^2}{n}}$	—
480	197917,56	317396,55	—	—	Метод спутниковых геодезических измерений (определений)	$M_t = \sqrt{\frac{\Delta^2}{n}}$	—
477	197935,39	317382,19	—	—	Метод спутниковых геодезических измерений (определений)	$M_t = \sqrt{\frac{\Delta^2}{n}}$	—
476	197950,37	317370,12	—	—	Метод спутниковых геодезических измерений (определений)	$M_t = \sqrt{\frac{\Delta^2}{n}}$	—
468	197965,34	317358,06	—	—	Метод спутниковых геодезических измерений (определений)	$M_t = \sqrt{\frac{\Delta^2}{n}}$	—
467	197980,32	317345,99	—	—	Метод спутниковых геодезических измерений (определений)	$M_t = \sqrt{\frac{\Delta^2}{n}}$	—

КАРТА-ПЛАН ТЕРРИТОРИИ

Сведения об уточняемых земельных участках, необходимые для исправления реестровых ошибок в сведениях о местоположении их границ

482	197995,29	317333,93	—	—	Метод спутниковых геодезических измерений (определений)	$M_t = \sqrt{\frac{\Delta^2}{n}}$	—
464	198010,27	317321,87	—	—	Метод спутниковых геодезических измерений (определений)	$M_t = \sqrt{\frac{\Delta^2}{n}}$	—
463	198025,25	317309,80	—	—	Метод спутниковых геодезических измерений (определений)	$M_t = \sqrt{\frac{\Delta^2}{n}}$	—
462	198009,03	317289,48	—	—	Метод спутниковых геодезических измерений (определений)	$M_t = \sqrt{\frac{\Delta^2}{n}}$	—
491	197992,81	317269,16	—	—	Метод спутниковых геодезических измерений (определений)	$M_t = \sqrt{\frac{\Delta^2}{n}}$	—
487	197977,84	317281,22	—	—	Метод спутниковых геодезических измерений (определений)	$M_t = \sqrt{\frac{\Delta^2}{n}}$	—
486	197962,86	317293,29	—	—	Метод спутниковых геодезических измерений (определений)	$M_t = \sqrt{\frac{\Delta^2}{n}}$	—
485	197947,89	317305,35	—	—	Метод спутниковых геодезических измерений (определений)	$M_t = \sqrt{\frac{\Delta^2}{n}}$	—
484	197932,91	317317,42	—	—	Метод спутниковых геодезических	$M_t = \sqrt{\frac{\Delta^2}{n}}$	—

КАРТА-ПЛАН ТЕРРИТОРИИ

Сведения об уточняемых земельных участках, необходимые для исправления реестровых ошибок в сведениях о местоположении их границ

					измерений (определений)		
470	197917,93	317329,48	—	—	Метод спутниковых геодезических измерений (определений)	$M_t = \sqrt{\frac{\Delta^2}{n}}$	—
473	197902,96	317341,54	—	—	Метод спутниковых геодезических измерений (определений)	$M_t = \sqrt{\frac{\Delta^2}{n}}$	—
479	197887,88	317353,69	—	—	Метод спутниковых геодезических измерений (определений)	$M_t = \sqrt{\frac{\Delta^2}{n}}$	—
618	197880,26	317343,92	—	—	Метод спутниковых геодезических измерений (определений)	$M_t = \sqrt{\frac{\Delta^2}{n}}$	—
619	197892,03	317334,45	—	—	Метод спутниковых геодезических измерений (определений)	$M_t = \sqrt{\frac{\Delta^2}{n}}$	—
519	197904,34	317324,53	—	—	Метод спутниковых геодезических измерений (определений)	$M_t = \sqrt{\frac{\Delta^2}{n}}$	—
518	197918,01	317313,54	—	—	Метод спутниковых геодезических измерений (определений)	$M_t = \sqrt{\frac{\Delta^2}{n}}$	—
521	197931,67	317302,54	—	—	Метод спутниковых геодезических измерений (определений)	$M_t = \sqrt{\frac{\Delta^2}{n}}$	—

КАРТА-ПЛАН ТЕРРИТОРИИ

Сведения об уточняемых земельных участках, необходимые для исправления реестровых ошибок в сведениях о местоположении их границ

510	197945,33	317291,54	—	—	Метод спутниковых геодезических измерений (определений)	$M_t = \sqrt{\frac{\Delta^2}{n}}$	—
509	197959,00	317280,54	—	—	Метод спутниковых геодезических измерений (определений)	$M_t = \sqrt{\frac{\Delta^2}{n}}$	—
517	197972,66	317269,54	—	—	Метод спутниковых геодезических измерений (определений)	$M_t = \sqrt{\frac{\Delta^2}{n}}$	—
523	197986,32	317258,54	—	—	Метод спутниковых геодезических измерений (определений)	$M_t = \sqrt{\frac{\Delta^2}{n}}$	—
522	197968,50	317236,20	—	—	Метод спутниковых геодезических измерений (определений)	$M_t = \sqrt{\frac{\Delta^2}{n}}$	—
533	197950,77	317213,98	—	—	Метод спутниковых геодезических измерений (определений)	$M_t = \sqrt{\frac{\Delta^2}{n}}$	—
527	197937,11	317224,98	—	—	Метод спутниковых геодезических измерений (определений)	$M_t = \sqrt{\frac{\Delta^2}{n}}$	—
524	197923,45	317235,98	—	—	Метод спутниковых геодезических измерений (определений)	$M_t = \sqrt{\frac{\Delta^2}{n}}$	—
525	197909,79	317246,98	—	—	Метод спутниковых геодезических	$M_t = \sqrt{\frac{\Delta^2}{n}}$	—

КАРТА-ПЛАН ТЕРРИТОРИИ

Сведения об уточняемых земельных участках, необходимые для исправления реестровых ошибок в сведениях о местоположении их границ

					измерений (определений)		
526	197896,12	317257,98	—	—	Метод спутниковых геодезических измерений (определений)	$M_t = \sqrt{\frac{\Delta^2}{n}}$	—
512	197882,46	317268,98	—	—	Метод спутниковых геодезических измерений (определений)	$M_t = \sqrt{\frac{\Delta^2}{n}}$	—
515	197868,80	317279,98	—	—	Метод спутниковых геодезических измерений (определений)	$M_t = \sqrt{\frac{\Delta^2}{n}}$	—
532	197861,29	317271,14	—	—	Метод спутниковых геодезических измерений (определений)	$M_t = \sqrt{\frac{\Delta^2}{n}}$	—
620	197958,31	317193,27	—	—	Метод спутниковых геодезических измерений (определений)	$M_t = \sqrt{\frac{\Delta^2}{n}}$	—
621	197993,15	317164,40	—	—	Метод спутниковых геодезических измерений (определений)	$M_t = \sqrt{\frac{\Delta^2}{n}}$	—
543	198000,02	317174,07	—	—	Метод спутниковых геодезических измерений (определений)	$M_t = \sqrt{\frac{\Delta^2}{n}}$	—
537	197986,36	317185,07	—	—	Метод спутниковых геодезических измерений (определений)	$M_t = \sqrt{\frac{\Delta^2}{n}}$	—

КАРТА-ПЛАН ТЕРРИТОРИИ

Сведения об уточняемых земельных участках, необходимые для исправления реестровых ошибок в сведениях о местоположении их границ

535	197972,70	317196,07	—	—	Метод спутниковых геодезических измерений (определений)	$M_t = \sqrt{\frac{\Delta^2}{n}}$	—
536	197959,04	317207,07	—	—	Метод спутниковых геодезических измерений (определений)	$M_t = \sqrt{\frac{\Delta^2}{n}}$	—
505	197976,87	317229,43	—	—	Метод спутниковых геодезических измерений (определений)	$M_t = \sqrt{\frac{\Delta^2}{n}}$	—
504	197994,58	317251,63	—	—	Метод спутниковых геодезических измерений (определений)	$M_t = \sqrt{\frac{\Delta^2}{n}}$	—
502	198008,25	317240,63	—	—	Метод спутниковых геодезических измерений (определений)	$M_t = \sqrt{\frac{\Delta^2}{n}}$	—
501	198021,91	317229,63	—	—	Метод спутниковых геодезических измерений (определений)	$M_t = \sqrt{\frac{\Delta^2}{n}}$	—
507	198035,57	317218,63	—	—	Метод спутниковых геодезических измерений (определений)	$M_t = \sqrt{\frac{\Delta^2}{n}}$	—
622	198126,32	317141,66	—	—	Метод спутниковых геодезических измерений (определений)	$M_t = \sqrt{\frac{\Delta^2}{n}}$	—
499	198136,67	317153,28	—	—	Метод спутниковых геодезических	$M_t = \sqrt{\frac{\Delta^2}{n}}$	—

КАРТА-ПЛАН ТЕРРИТОРИИ

Сведения об уточняемых земельных участках, необходимые для исправления реестровых ошибок в сведениях о местоположении их границ

					измерений (определений)		
498	198121,82	317165,24	—	—	Метод спутниковых геодезических измерений (определений)	$M_t = \sqrt{\frac{\Delta^2}{n}}$	—
497	198106,85	317177,30	—	—	Метод спутниковых геодезических измерений (определений)	$M_t = \sqrt{\frac{\Delta^2}{n}}$	—
496	198091,87	317189,37	—	—	Метод спутниковых геодезических измерений (определений)	$M_t = \sqrt{\frac{\Delta^2}{n}}$	—
494	198076,90	317201,43	—	—	Метод спутниковых геодезических измерений (определений)	$M_t = \sqrt{\frac{\Delta^2}{n}}$	—
495	198061,92	317213,49	—	—	Метод спутниковых геодезических измерений (определений)	$M_t = \sqrt{\frac{\Delta^2}{n}}$	—
492	198046,95	317225,55	—	—	Метод спутниковых геодезических измерений (определений)	$M_t = \sqrt{\frac{\Delta^2}{n}}$	—
493	198031,97	317237,62	—	—	Метод спутниковых геодезических измерений (определений)	$M_t = \sqrt{\frac{\Delta^2}{n}}$	—
488	198017,00	317249,68	—	—	Метод спутниковых геодезических измерений (определений)	$M_t = \sqrt{\frac{\Delta^2}{n}}$	—

КАРТА-ПЛАН ТЕРРИТОРИИ

Сведения об уточняемых земельных участках, необходимые для исправления реестровых ошибок в сведениях о местоположении их границ

490	198002,06	317261,71	—	—	Метод спутниковых геодезических измерений (определений)	$M_t = \sqrt{\frac{\Delta^2}{n}}$	—
489	198018,27	317282,03	—	—	Метод спутниковых геодезических измерений (определений)	$M_t = \sqrt{\frac{\Delta^2}{n}}$	—
534	198034,49	317302,36	—	—	Метод спутниковых геодезических измерений (определений)	$M_t = \sqrt{\frac{\Delta^2}{n}}$	—
474	198049,43	317290,32	—	—	Метод спутниковых геодезических измерений (определений)	$M_t = \sqrt{\frac{\Delta^2}{n}}$	—
460	198064,40	317278,26	—	—	Метод спутниковых геодезических измерений (определений)	$M_t = \sqrt{\frac{\Delta^2}{n}}$	—
458	198079,38	317266,20	—	—	Метод спутниковых геодезических измерений (определений)	$M_t = \sqrt{\frac{\Delta^2}{n}}$	—
457	198094,36	317254,13	—	—	Метод спутниковых геодезических измерений (определений)	$M_t = \sqrt{\frac{\Delta^2}{n}}$	—
454	198109,33	317242,07	—	—	Метод спутниковых геодезических измерений (определений)	$M_t = \sqrt{\frac{\Delta^2}{n}}$	—
453	198124,30	317230,01	—	—	Метод спутниковых геодезических	$M_t = \sqrt{\frac{\Delta^2}{n}}$	—

КАРТА-ПЛАН ТЕРРИТОРИИ

Сведения об уточняемых земельных участках, необходимые для исправления реестровых ошибок в сведениях о местоположении их границ

					измерений (определений)		
450	198139,28	317217,95	—	—	Метод спутниковых геодезических измерений (определений)	$M_t = \sqrt{\frac{\Delta^2}{n}}$	—
445	198154,25	317205,88	—	—	Метод спутниковых геодезических измерений (определений)	$M_t = \sqrt{\frac{\Delta^2}{n}}$	—
н260У	—	—	198168,65	317192,83	Метод спутниковых геодезических измерений (определений)	$M_t = \sqrt{\frac{\Delta^2}{n}}$	—

2. Сведения о частях границ уточняемого земельного участка с кадастровым номером 05:44:000036:620

Обозначение части границ		Горизонтальное проложение (S), м	Описание прохождения части границ	Сведения о согласовании местоположения границ(согласовано/спорное)
от т.	до т.			
1	2	3	4	5
н260У	н259У	11,63	—	согласовано
н259У	н843У	19,27	—	согласовано
н843У	н794У	19,22	—	согласовано
н794У	н792У	19,23	—	согласовано
н792У	н790У	19,22	—	согласовано
н790У	н786У	19,23	—	согласовано
н786У	н789У	19,23	—	согласовано
н789У	н830У	19,23	—	согласовано
н830У	н853У	19,23	—	согласовано
н853У	н854У	19,23	—	согласовано
н854У	н855У	25,99	—	согласовано
н855У	н856У	26,01	—	согласовано
н856У	н857У	19,23	—	согласовано
н857У	н858У	19,23	—	согласовано
н858У	н796У	19,23	—	согласовано

КАРТА-ПЛАН ТЕРРИТОРИИ

Сведения об уточняемых земельных участках, необходимые для исправления реестровых ошибок в сведениях о местоположении их границ

н796У	н828У	19,22	—	согласовано
н828У	н827У	19,24	—	согласовано
н827У	н826У	19,22	—	согласовано
н826У	н825У	19,23	—	согласовано
н825У	н824У	19,22	—	согласовано
н824У	н257У	19,50	—	согласовано
н257У	н256У	11,85	—	согласовано
н256У	н255У	13,21	—	согласовано
н255У	н831У	19,90	—	согласовано
н831У	н834У	20,00	—	согласовано
н834У	н842У	20,00	—	согласовано
н842У	н839У	20,01	—	согласовано
н839У	н837У	20,00	—	согласовано
н837У	н835У	20,00	—	согласовано
н835У	н817У	20,00	—	согласовано
н817У	н820У	20,00	—	согласовано
н820У	н819У	30,00	—	согласовано
н819У	н818У	20,00	—	согласовано
н818У	н836У	20,00	—	согласовано
н836У	н838У	20,00	—	согласовано
н838У	н840У	20,00	—	согласовано
н840У	н841У	20,00	—	согласовано
н841У	н833У	20,01	—	согласовано
н833У	н832У	20,00	—	согласовано
н832У	н254У	20,05	—	согласовано
н254У	н253У	12,00	—	согласовано
н253У	н713У	146,24	—	согласовано
н713У	н716У	16,66	—	согласовано
н716У	н859У	16,66	—	согласовано
н859У	н860У	16,66	—	согласовано
н860У	н726У	16,66	—	согласовано
н726У	н729У	16,66	—	согласовано
н729У	н730У	16,66	—	согласовано

КАРТА-ПЛАН ТЕРРИТОРИИ

Сведения об уточняемых земельных участках, необходимые для исправления реестровых ошибок в сведениях о местоположении их границ

н730У	н732У	16,66	—	согласовано
н732У	н735У	16,73	—	согласовано
н735У	н734У	1,14	—	согласовано
н734У	н861У	16,67	—	согласовано
н861У	н699У	16,19	—	согласовано
н699У	н862У	12,02	—	согласовано
н862У	н863У	10,48	—	согласовано
н863У	н242У	1,15	—	согласовано
н242У	н241У	12,40	—	согласовано
н241У	н674У	16,66	—	согласовано
н674У	н822У	16,66	—	согласовано
н822У	н651У	16,66	—	согласовано
н651У	н650У	16,66	—	согласовано
н650У	н747У	16,67	—	согласовано
н747У	н749У	16,66	—	согласовано
н749У	н751У	16,66	—	согласовано
н751У	н750У	30,00	—	согласовано
н750У	н748У	16,66	—	согласовано
н748У	н746У	16,66	—	согласовано
н746У	н649У	16,67	—	согласовано
н649У	н652У	16,66	—	согласовано
н652У	н821У	16,66	—	согласовано
н821У	н673У	16,66	—	согласовано
н673У	н244У	16,66	—	согласовано
н244У	н243У	12,43	—	согласовано
н243У	н249У	9,98	—	согласовано
н249У	н677У	12,37	—	согласовано
н677У	н850У	6,27	—	согласовано
н850У	н848У	17,31	—	согласовано
н848У	н847У	19,23	—	согласовано
н847У	н864У	19,24	—	согласовано
н864У	н724У	19,22	—	согласовано
н724У	н722У	19,23	—	согласовано

КАРТА-ПЛАН ТЕРРИТОРИИ

Сведения об уточняемых земельных участках, необходимые для исправления реестровых ошибок в сведениях о местоположении их границ

н722У	н721У	19,23	—	согласовано
н721У	н785У	19,23	—	согласовано
н785У	н670У	26,01	—	согласовано
н670У	н669У	26,00	—	согласовано
н669У	н672У	19,23	—	согласовано
н672У	н865У	19,23	—	согласовано
н865У	н866У	19,23	—	согласовано
н866У	н867У	19,23	—	согласовано
н867У	н868У	19,22	—	согласовано
н868У	н852У	19,23	—	согласовано
н852У	н681У	17,32	—	согласовано
н681У	н680У	5,69	—	согласовано
н680У	н804У	10,45	—	согласовано
н804У	н803У	1,15	—	согласовано
н803У	н869У	22,98	—	согласовано
н869У	н870У	19,24	—	согласовано
н870У	н871У	19,22	—	согласовано
н871У	н872У	19,24	—	согласовано
н872У	н769У	19,22	—	согласовано
н769У	н767У	19,23	—	согласовано
н767У	н766У	19,24	—	согласовано
н766У	н765У	26,00	—	согласовано
н765У	н873У	26,00	—	согласовано
н873У	н874У	19,22	—	согласовано
н874У	н875У	19,24	—	согласовано
н875У	н876У	19,22	—	согласовано
н876У	н877У	19,24	—	согласовано
н877У	н878У	19,23	—	согласовано
н878У	н879У	19,22	—	согласовано
н879У	н799У	19,46	—	согласовано
н799У	н780У	12,38	—	согласовано
н780У	н779У	15,18	—	согласовано
н779У	н764У	15,81	—	согласовано

КАРТА-ПЛАН ТЕРРИТОРИИ

Сведения об уточняемых земельных участках, необходимые для исправления реестровых ошибок в сведениях о местоположении их границ

н764У	н762У	17,54	—	согласовано
н762У	н760У	17,54	—	согласовано
н760У	н758У	17,54	—	согласовано
н758У	н756У	17,55	—	согласовано
н756У	н754У	17,54	—	согласовано
н754У	н753У	17,54	—	согласовано
н753У	н752У	28,58	—	согласовано
н752У	н775У	28,43	—	согласовано
н775У	н774У	17,54	—	согласовано
н774У	н773У	17,54	—	согласовано
н773У	н771У	17,54	—	согласовано
н771У	н772У	17,55	—	согласовано
н772У	н776У	17,54	—	согласовано
н776У	н777У	17,54	—	согласовано
н777У	н880У	11,60	—	согласовано
н880У	н646У	13,13	—	согласовано
н646У	н666У	111,27	—	согласовано
н666У	н665У	45,25	—	согласовано
н665У	н265У	11,86	—	согласовано
н265У	н813У	17,54	—	согласовано
н813У	н811У	17,54	—	согласовано
н811У	н812У	17,54	—	согласовано
н812У	н810У	28,60	—	согласовано
н810У	н809У	28,40	—	согласовано
н809У	н808У	17,55	—	согласовано
н808У	н816У	17,54	—	согласовано
н816У	н264У	17,54	—	согласовано
н264У	н263У	119,00	—	согласовано
н263У	н262У	15,56	—	согласовано
н262У	н881У	19,07	—	согласовано
н881У	н882У	19,22	—	согласовано
н882У	н883У	19,24	—	согласовано
н883У	н682У	19,22	—	согласовано

КАРТА-ПЛАН ТЕРРИТОРИИ

Сведения об уточняемых земельных участках, необходимые для исправления реестровых ошибок в сведениях о местоположении их границ

н682У	н684У	19,23	—	согласовано
н684У	н884У	19,22	—	согласовано
н884У	н885У	19,24	—	согласовано
н885У	н663У	19,22	—	согласовано
н663У	н664У	19,18	—	согласовано
н664У	н662У	25,99	—	согласовано
н662У	н661У	26,01	—	согласовано
н661У	н660У	19,19	—	согласовано
н660У	н886У	19,22	—	согласовано
н886У	н887У	19,23	—	согласовано
н887У	н888У	19,24	—	согласовано
н888У	н657У	19,22	—	согласовано
н657У	н655У	19,22	—	согласовано
н655У	н654У	19,23	—	согласовано
н654У	н889У	19,23	—	согласовано
н889У	н260У	19,30	—	согласовано

3. Характеристики уточняемого земельного участка с кадастровым номером 05:44:000036:620

№ п/п	Наименование характеристик земельного участка	Значение характеристики
1	2	3
1.	Сведения об адресе земельного участка	—
1.1.	Сведения об ином месте нахождения земельного участка, не являющегося объектом адресации, в структурированном виде	Республика Дагестан, г Буйнакск, мкр "Садовый", уч 123
1.2.	Дополнительные сведения о месте нахождения земельного участка	—
2.	Площадь земельного участка ± величина погрешности определения(вычисления) площади (**Р ± ΔР**), **м^2**	19842±49
3.	Формула, примененная для вычисления предельной погрешности определения площади земельного участка, с подставленными значениями и итоговые (вычисленные) значения (**ΔР**), м2	$\Delta P = 3{,}5 \cdot M_t \cdot \sqrt{P_{док}} = 3{,}5 \cdot 0{,}10 \cdot \sqrt{19814} = 49$
4.	Площадь земельного участка согласно сведениям Единого государственного реестра недвижимости (**Ркад**), **м^2**	19814
5.	Оценка расхождения **Р** и **Ркад (Р – Ркад), м^2**	28
6.	Предельный минимальный и максимальный размеры земельного участка (**Рмин и Рмакс), м^2**	—

КАРТА-ПЛАН ТЕРРИТОРИИ

Сведения об уточняемых земельных участках, необходимые для исправления реестровых ошибок в сведениях о местоположении их границ

1	2	3
7.	Кадастровый или иной государственный учетный номер (инвентарный) здания, сооружения, объекта незавершенного строительства, расположенного на земельном участке	05:44:000036:643, 05:44:000036:642, 05:44:000036:640, 05:44:000036:641
8.	Вид (виды) разрешенного использования	Под автомобильные дороги
8.1.	Дополнительные сведения об использовании земельного участка	—
9.	Сведения о земельных участках (землях общего пользования, территории общего пользования), посредством которых обеспечивается доступ	—
10.	Иные сведения	—

4. Пояснения к сведениям об уточняемом земельном участке с кадастровым номером 05:44:000036:620 :

1.	—

1. Сведения о характерных точках границ уточняемого земельного участка с кадастровым номером 05:44:000036:621

Система координат МСК-05 **Зона №** 1

Обозначение характерных точек границ	Координаты, м				Метод определения координат	Формулы, примененные для расчета средней квадратической погрешности определения координат характерных точек границ (M_t), с подставленными в такие формулы значениями и итоговые (вычисленные) значения M_t, м	Описание закрепления точки
	содержатся в Едином государственном реестре недвижимости		определены в результате выполнения комплексных кадастровых работ				
	X	Y	X	Y			
1	2	3	4	5	6	7	8
н736У	—	—	198108,01	317470,17	Метод спутниковых геодезических измерений (определений)	$M_t = \sqrt{\frac{\Delta^2}{n}}$	—
н737У	—	—	198089,35	317499,91	Метод спутниковых геодезических измерений (определений)	$M_t = \sqrt{\frac{\Delta^2}{n}}$	—
н738У	—	—	198064,30	317516,33	Метод спутниковых геодезических измерений	$M_t = \sqrt{\frac{\Delta^2}{n}}$	—

КАРТА-ПЛАН ТЕРРИТОРИИ

Сведения об уточняемых земельных участках, необходимые для исправления реестровых ошибок в сведениях о местоположении их границ

					(определений)		
н739У	—	—	198044,99	317525,67	Метод спутниковых геодезических измерений (определений)	$M_t = \sqrt{\frac{\Delta^2}{n}}$	—
н686У	—	—	198040,09	317526,38	Метод спутниковых геодезических измерений (определений)	$M_t = \sqrt{\frac{\Delta^2}{n}}$	—
н740У	—	—	198053,06	317515,92	Метод спутниковых геодезических измерений (определений)	$M_t = \sqrt{\frac{\Delta^2}{n}}$	—
н741У	—	—	198052,36	317515,02	Метод спутниковых геодезических измерений (определений)	$M_t = \sqrt{\frac{\Delta^2}{n}}$	—
н742У	—	—	198065,40	317504,52	Метод спутниковых геодезических измерений (определений)	$M_t = \sqrt{\frac{\Delta^2}{n}}$	—
н719У	—	—	198078,37	317494,06	Метод спутниковых геодезических измерений (определений)	$M_t = \sqrt{\frac{\Delta^2}{n}}$	—
н743У	—	—	198091,34	317483,61	Метод спутниковых геодезических измерений (определений)	$M_t = \sqrt{\frac{\Delta^2}{n}}$	—
н744У	—	—	198104,31	317473,15	Метод спутниковых геодезических измерений (определений)	$M_t = \sqrt{\frac{\Delta^2}{n}}$	—

КАРТА-ПЛАН ТЕРРИТОРИИ

Сведения об уточняемых земельных участках, необходимые для исправления реестровых ошибок в сведениях о местоположении их границ

343	198108,64	317471,12	—	—	Метод спутниковых геодезических измерений (определений)	$M_t = \sqrt{\frac{\Delta^2}{n}}$	—
557	198089,98	317500,86	—	—	Метод спутниковых геодезических измерений (определений)	$M_t = \sqrt{\frac{\Delta^2}{n}}$	—
558	198064,66	317517,02	—	—	Метод спутниковых геодезических измерений (определений)	$M_t = \sqrt{\frac{\Delta^2}{n}}$	—
559	198045,27	317525,90	—	—	Метод спутниковых геодезических измерений (определений)	$M_t = \sqrt{\frac{\Delta^2}{n}}$	—
324	198038,62	317527,56	—	—	Метод спутниковых геодезических измерений (определений)	$M_t = \sqrt{\frac{\Delta^2}{n}}$	—
318	198040,09	317526,38	—	—	Метод спутниковых геодезических измерений (определений)	$M_t = \sqrt{\frac{\Delta^2}{n}}$	—
317	198053,06	317515,92	—	—	Метод спутниковых геодезических измерений (определений)	$M_t = \sqrt{\frac{\Delta^2}{n}}$	—
333	198066,03	317505,47	—	—	Метод спутниковых геодезических измерений (определений)	$M_t = \sqrt{\frac{\Delta^2}{n}}$	—
335	198079,00	317495,01	—	—	Метод спутниковых геодезических	$M_t = \sqrt{\frac{\Delta^2}{n}}$	—

КАРТА-ПЛАН ТЕРРИТОРИИ

Сведения об уточняемых земельных участках, необходимые для исправления реестровых ошибок в сведениях о местоположении их границ

					измерений (определений)		
338	198091,97	317484,56	—	—	Метод спутниковых геодезических измерений (определений)	$M_t = \sqrt{\frac{\Delta^2}{n}}$	—
337	198104,94	317474,10	—	—	Метод спутниковых геодезических измерений (определений)	$M_t = \sqrt{\frac{\Delta^2}{n}}$	—
н736У	—	—	198108,01	317470,17	Метод спутниковых геодезических измерений (определений)	$M_t = \sqrt{\frac{\Delta^2}{n}}$	—

2. Сведения о частях границ уточняемого земельного участка с кадастровым номером 05:44:000036:621

Обозначение части границ		Горизонтальное проложение (S), м	Описание прохождения части границ	Сведения о согласовании местоположения границ(согласовано/спорное)
от т.	до т.			
1	2	3	4	5
н736У	н737У	35,11	—	согласовано
н737У	н738У	29,95	—	согласовано
н738У	н739У	21,45	—	согласовано
н739У	н686У	4,95	—	согласовано
н686У	н740У	16,66	—	согласовано
н740У	н741У	1,14	—	согласовано
н741У	н742У	16,74	—	согласовано
н742У	н719У	16,66	—	согласовано
н719У	н743У	16,66	—	согласовано
н743У	н744У	16,66	—	согласовано
н744У	н736У	4,75	—	согласовано

3. Характеристики уточняемого земельного участка с кадастровым номером 05:44:000036:621

№ п/п	Наименование характеристик земельного участка	Значение характеристики
1	2	3

КАРТА-ПЛАН ТЕРРИТОРИИ

Сведения об уточняемых земельных участках, необходимые для исправления реестровых ошибок в сведениях о местоположении их границ

1	2	3
1.	Сведения об адресе земельного участка	—
1.1.	Сведения об ином месте нахождения земельного участка, не являющегося объектом адресации, в структурированном виде	Республика Дагестан, г Буйнакск, мкр "Садовый", уч 124
1.2.	Дополнительные сведения о месте нахождения земельного участка	—
2.	Площадь земельного участка ± величина погрешности определения(вычисления) площади (**Р ± ΔР**), **м^2**	606±9
3.	Формула, примененная для вычисления предельной погрешности определения площади земельного участка, с подставленными значениями и итоговые (вычисленные) значения (**ΔР**), м2	$\Delta P = 3{,}5 \cdot M_t \cdot \sqrt{P_{док}} = 3{,}5 \cdot 0{,}10 \cdot \sqrt{605} = 9$
4.	Площадь земельного участка согласно сведениям Единого государственного реестра недвижимости (**Ркад**), **м^2**	605
5.	Оценка расхождения **Р** и **Ркад (Р – Ркад), м^2**	1
6.	Предельный минимальный и максимальный размеры земельного участка (**Рмин и Рмакс), м^2**	—
7.	Кадастровый или иной государственный учетный номер (инвентарный) здания, сооружения, объекта незавершенного строительства, расположенного на земельном участке	—
8.	Вид (виды) разрешенного использования	Под автомобильные дороги
8.1.	Дополнительные сведения об использовании земельного участка	—
9.	Сведения о земельных участках (землях общего пользования, территории общего пользования), посредством которых обеспечивается доступ	—
10.	Иные сведения	—

4. Пояснения к сведениям об уточняемом земельном участке с кадастровым номером 05:44:000036:621 :

1.	—

1. Сведения о характерных точках границ уточняемого земельного участка с кадастровым номером 05:44:000036:622

Система координат МСК-05 **Зона №** 1

КАРТА-ПЛАН ТЕРРИТОРИИ

Сведения об уточняемых земельных участках, необходимые для исправления реестровых ошибок в сведениях о местоположении их границ

Обозначение характерных точек границ	Координаты, м				Метод определения координат	Формулы, примененные для расчета средней квадратической погрешности определения координат характерных точек границ (M_t), с подставленными в такие формулы значениями и итоговые (вычисленные) значения M_t, м	Описание закрепления точки
	содержатся в Едином государственном реестре недвижимости		определены в результате выполнения комплексных кадастровых работ				
	X	Y	X	Y			
1	2	3	4	5	6	7	8
н590У	—	—	197906,76	317382,72	Метод спутниковых геодезических измерений (определений)	$M_t = \sqrt{\frac{\Delta^2}{n}}$	—
н803У	—	—	197916,85	317395,64	Метод спутниковых геодезических измерений (определений)	$M_t = \sqrt{\frac{\Delta^2}{n}}$	—
н804У	—	—	197917,56	317396,55	Метод спутниковых геодезических измерений (определений)	$M_t = \sqrt{\frac{\Delta^2}{n}}$	—
н805У	—	—	197906,80	317406,64	Метод спутниковых геодезических измерений (определений)	$M_t = \sqrt{\frac{\Delta^2}{n}}$	—
н591У	—	—	197895,52	317395,63	Метод спутниковых геодезических измерений (определений)	$M_t = \sqrt{\frac{\Delta^2}{n}}$	—
481	197906,76	317382,72	—	—	Метод спутниковых геодезических измерений (определений)	$M_t = \sqrt{\frac{\Delta^2}{n}}$	—

КАРТА-ПЛАН ТЕРРИТОРИИ

Сведения об уточняемых земельных участках, необходимые для исправления реестровых ошибок в сведениях о местоположении их границ

480	197917,56	317396,55	—	—	Метод спутниковых геодезических измерений (определений)	$M_t = \sqrt{\frac{\Delta^2}{n}}$	—
544	197906,80	317406,64	—	—	Метод спутниковых геодезических измерений (определений)	$M_t = \sqrt{\frac{\Delta^2}{n}}$	—
545	197895,52	317395,63	—	—	Метод спутниковых геодезических измерений (определений)	$M_t = \sqrt{\frac{\Delta^2}{n}}$	—
н590У	—	—	197906,76	317382,72	Метод спутниковых геодезических измерений (определений)	$M_t = \sqrt{\frac{\Delta^2}{n}}$	—

2. Сведения о частях границ уточняемого земельного участка с кадастровым номером 05:44:000036:622

Обозначение части границ		Горизонтальное проложение (S), м	Описание прохождения части границ	Сведения о согласовании местоположения границ(согласовано/спорное)
от т.	до т.			
1	2	3	4	5
н590У	н803У	16,39	—	согласовано
н803У	н804У	1,15	—	согласовано
н804У	н805У	14,75	—	согласовано
н805У	н591У	15,76	—	согласовано
н591У	н590У	17,12	—	согласовано

3. Характеристики уточняемого земельного участка с кадастровым номером 05:44:000036:622

№ п/п	Наименование характеристик земельного участка	Значение характеристики
1	2	3
1.	Сведения об адресе земельного участка	—
1.1.	Сведения об ином месте нахождения земельного участка, не являющегося объектом адресации, в структурированном виде	Республика Дагестан, г Буйнакск, мкр "Садовый", уч 125
1.2.	Дополнительные сведения о месте нахождения земельного участка	—
2.	Площадь земельного участка ± величина погрешности	264±6

КАРТА-ПЛАН ТЕРРИТОРИИ

Сведения об уточняемых земельных участках, необходимые для исправления реестровых ошибок в сведениях о местоположении их границ

1	2	3
	определения(вычисления) площади (**Р ± ΔР**), **м²**	
3.	Формула, примененная для вычисления предельной погрешности определения площади земельного участка, с подставленными значениями и итоговые (вычисленные) значения (**ΔР**), м2	$\Delta P = 3{,}5 \cdot M_t \cdot \sqrt{P_{док}} = 3{,}5 \cdot 0{,}10 \cdot \sqrt{264} = 6$
4.	Площадь земельного участка согласно сведениям Единого государственного реестра недвижимости (**Ркад**), **м²**	264
5.	Оценка расхождения **Р** и **Ркад (Р – Ркад), м²**	0
6.	Предельный минимальный и максимальный размеры земельного участка (**Рмин и Рмакс), м²**	—
7.	Кадастровый или иной государственный учетный номер (инвентарный) здания, сооружения, объекта незавершенного строительства, расположенного на земельном участке	—
8.	Вид (виды) разрешенного использования	Для малоэтажной жилой застройки
8.1.	Дополнительные сведения об использовании земельного участка	—
9.	Сведения о земельных участках (землях общего пользования, территории общего пользования), посредством которых обеспечивается доступ	—
10.	Иные сведения	—

4. Пояснения к сведениям об уточняемом земельном участке с кадастровым номером 05:44:000036:622 :

1.	—

1. Сведения о характерных точках границ уточняемого земельного участка с кадастровым номером 05:44:000036:623

Система координат МСК-05 **Зона №** 1

Обозначение характерных точек границ	Координаты, м				Метод определения координат	Формулы, примененные для расчета средней квадратической погрешности определения координат характерных точек границ (M_t), с подставленными в такие формулы значениями и итоговые (вычисленные) значения M_t, м	Описание закрепления точки
	содержатся в Едином государственном реестре недвижимости		определены в результате выполнения комплексных кадастровых работ				
	X	Y	X	Y			
1	2	3	4	5	6	7	8

КАРТА-ПЛАН ТЕРРИТОРИИ

Сведения об уточняемых земельных участках, необходимые для исправления реестровых ошибок в сведениях о местоположении их границ

н464У	—	—	197885,85	316695,61	Метод спутниковых геодезических измерений (определений)	$M_t = \sqrt{\frac{\Delta^2}{n}}$	—
н465У	—	—	197899,67	316711,09	Метод спутниковых геодезических измерений (определений)	$M_t = \sqrt{\frac{\Delta^2}{n}}$	—
н466У	—	—	197879,53	316732,39	Метод спутниковых геодезических измерений (определений)	$M_t = \sqrt{\frac{\Delta^2}{n}}$	—
н467У	—	—	197866,05	316716,75	Метод спутниковых геодезических измерений (определений)	$M_t = \sqrt{\frac{\Delta^2}{n}}$	—
560	197886,80	316695,08	—	—	Метод спутниковых геодезических измерений (определений)	$M_t = \sqrt{\frac{\Delta^2}{n}}$	—
561	197900,62	316710,56	—	—	Метод спутниковых геодезических измерений (определений)	$M_t = \sqrt{\frac{\Delta^2}{n}}$	—
562	197880,48	316731,86	—	—	Метод спутниковых геодезических измерений (определений)	$M_t = \sqrt{\frac{\Delta^2}{n}}$	—
563	197867,00	316716,22	—	—	Метод спутниковых геодезических измерений (определений)	$M_t = \sqrt{\frac{\Delta^2}{n}}$	—
н464У	—	—	197885,85	316695,61	Метод спутниковых геодезических	$M_t = \sqrt{\frac{\Delta^2}{n}}$	—

КАРТА-ПЛАН ТЕРРИТОРИИ

Сведения об уточняемых земельных участках, необходимые для исправления реестровых ошибок в сведениях о местоположении их границ

					измерений (определений)		

2. Сведения о частях границ уточняемого земельного участка с кадастровым номером 05:44:000036:623

Обозначение части границ		Горизонтальное проложение (S), м	Описание прохождения части границ	Сведения о согласовании местоположения границ(согласовано/спорное)
от т.	до т.			
1	2	3	4	5
н464У	н465У	20,75	—	согласовано
н465У	н466У	29,31	—	согласовано
н466У	н467У	20,65	—	согласовано
н467У	н464У	28,96	—	согласовано

3. Характеристики уточняемого земельного участка с кадастровым номером 05:44:000036:623

№ п/п	Наименование характеристик земельного участка	Значение характеристики
1	2	3
1.	Сведения об адресе земельного участка	—
1.1.	Сведения об ином месте нахождения земельного участка, не являющегося объектом адресации, в структурированном виде	Республика Дагестан, г Буйнакск, снт Дружба-2, уч 126 д
1.2.	Дополнительные сведения о месте нахождения земельного участка	—
2.	Площадь земельного участка ± величина погрешности определения(вычисления) площади (**Р ± ΔР**), **м^2**	600±9
3.	Формула, примененная для вычисления предельной погрешности определения площади земельного участка, с подставленными значениями и итоговые (вычисленные) значения (**ΔР**), м2	$\Delta P = 3{,}5 \cdot M_t \cdot \sqrt{P_{док}} = 3{,}5 \cdot 0{,}10 \cdot \sqrt{600} = 9$
4.	Площадь земельного участка согласно сведениям Единого государственного реестра недвижимости (**Ркад**), **м^2**	600
5.	Оценка расхождения **Р** и **Ркад (Р – Ркад), м^2**	0
6.	Предельный минимальный и максимальный размеры земельного участка (**Рмин и Рмакс), м^2**	—
7.	Кадастровый или иной государственный учетный номер (инвентарный) здания, сооружения, объекта незавершенного строительства, расположенного на земельном участке	—
8.	Вид (виды) разрешенного использования	Для индивидуального жилищного строительства
8.1.	Дополнительные сведения об использовании земельного участка	—

КАРТА-ПЛАН ТЕРРИТОРИИ

Сведения об уточняемых земельных участках, необходимые для исправления реестровых ошибок в сведениях о местоположении их границ

1	2	3
9.	Сведения о земельных участках (землях общего пользования, территории общего пользования), посредством которых обеспечивается доступ	—
10.	Иные сведения	—

4. Пояснения к сведениям об уточняемом земельном участке с кадастровым номером 05:44:000036:623 :

1.	—

1. Сведения о характерных точках границ уточняемого земельного участка с кадастровым номером 05:44:000036:631

Система координат МСК-05 **Зона №** 1

Обозначение характерных точек границ	Координаты, м				Метод определения координат	Формулы, примененные для расчета средней квадратической погрешности определения координат характерных точек границ (M_t), с подставленными в такие формулы значениями и итоговые (вычисленные) значения M_t, м	Описание закрепления точки
	содержатся в Едином государственном реестре недвижимости		определены в результате выполнения комплексных кадастровых работ				
	X	Y	X	Y			
1	2	3	4	5	6	7	8
н228У	—	—	197858,28	317164,11	Метод спутниковых геодезических измерений (определений)	$M_t = \sqrt{\frac{\Delta^2}{n}}$	—
н229У	—	—	197866,24	317170,42	Метод спутниковых геодезических измерений (определений)	$M_t = \sqrt{\frac{\Delta^2}{n}}$	—
н230У	—	—	197849,78	317193,22	Метод спутниковых геодезических измерений (определений)	$M_t = \sqrt{\frac{\Delta^2}{n}}$	—
н231У	—	—	197829,87	317176,81	Метод спутниковых геодезических измерений (определений)	$M_t = \sqrt{\frac{\Delta^2}{n}}$	—

КАРТА-ПЛАН ТЕРРИТОРИИ

Сведения об уточняемых земельных участках, необходимые для исправления реестровых ошибок в сведениях о местоположении их границ

538	197853,91	317165,62	—	—	Метод спутниковых геодезических измерений (определений)	$M_t = \sqrt{\frac{\Delta^2}{n}}$	—
539	197861,88	317173,77	—	—	Метод спутниковых геодезических измерений (определений)	$M_t = \sqrt{\frac{\Delta^2}{n}}$	—
540	197848,24	317193,09	—	—	Метод спутниковых геодезических измерений (определений)	$M_t = \sqrt{\frac{\Delta^2}{n}}$	—
541	197833,41	317183,41	—	—	Метод спутниковых геодезических измерений (определений)	$M_t = \sqrt{\frac{\Delta^2}{n}}$	—
542	197827,99	317174,78	—	—	Метод спутниковых геодезических измерений (определений)	$M_t = \sqrt{\frac{\Delta^2}{n}}$	—
н228У	—	—	197858,28	317164,11	Метод спутниковых геодезических измерений (определений)	$M_t = \sqrt{\frac{\Delta^2}{n}}$	—

2. Сведения о частях границ уточняемого земельного участка с кадастровым номером 05:44:000036:631

Обозначение части границ		Горизонтальное проложение (S), м	Описание прохождения части границ	Сведения о согласовании местоположения границ(согласовано/спорное)
от т.	до т.			
1	2	3	4	5
н228У	н229У	10,16	—	согласовано
н229У	н230У	28,12	—	согласовано
н230У	н231У	25,80	—	согласовано
н231У	н228У	31,12	—	согласовано

КАРТА-ПЛАН ТЕРРИТОРИИ

Сведения об уточняемых земельных участках, необходимые для исправления реестровых ошибок в сведениях о местоположении их границ

3. Характеристики уточняемого земельного участка с кадастровым номером 05:44:000036:631

№ п/п	Наименование характеристик земельного участка	Значение характеристики
1	2	3
1.	Сведения об адресе земельного участка	—
1.1.	Сведения об ином месте нахождения земельного участка, не являющегося объектом адресации, в структурированном виде	Республика Дагестан, г Буйнакск, снт "Дружба2", уч. 5 б.
1.2.	Дополнительные сведения о месте нахождения земельного участка	—
2.	Площадь земельного участка ± величина погрешности определения(вычисления) площади (**Р ± ΔР**), **м^2**	502±8
3.	Формула, примененная для вычисления предельной погрешности определения площади земельного участка, с подставленными значениями и итоговые (вычисленные) значения (**ΔР**), м2	$\Delta P = 3,5 \cdot M_t \cdot \sqrt{P_{док}} = 3,5 \cdot 0,10 \cdot \sqrt{500} = 8$
4.	Площадь земельного участка согласно сведениям Единого государственного реестра недвижимости (**Ркад**), **м^2**	500
5.	Оценка расхождения **Р** и **Ркад (Р – Ркад), м^2**	2
6.	Предельный минимальный и максимальный размеры земельного участка (**Рмин и Рмакс), м^2**	—
7.	Кадастровый или иной государственный учетный номер (инвентарный) здания, сооружения, объекта незавершенного строительства, расположенного на земельном участке	05:44:000036:905
8.	Вид (виды) разрешенного использования	Для индивидуального жилищного строительства
8.1.	Дополнительные сведения об использовании земельного участка	—
9.	Сведения о земельных участках (землях общего пользования, территории общего пользования), посредством которых обеспечивается доступ	—
10.	Иные сведения	—

4. Пояснения к сведениям об уточняемом земельном участке с кадастровым номером 05:44:000036:631 :

1.	—

1. Сведения о характерных точках границ уточняемого земельного участка с кадастровым номером 05:44:000036:632

Система координат МСК-05 **Зона №** 1

КАРТА-ПЛАН ТЕРРИТОРИИ

Сведения об уточняемых земельных участках, необходимые для исправления реестровых ошибок в сведениях о местоположении их границ

Обозначение характерных точек границ	Координаты, м				Метод определения координат	Формулы, примененные для расчета средней квадратической погрешности определения координат характерных точек границ (M_t), с подставленными в такие формулы значениями и итоговые (вычисленные) значения M_t, м	Описание закрепления точки
	содержатся в Едином государственном реестре недвижимости		определены в результате выполнения комплексных кадастровых работ				
	X	Y	X	Y			
1	2	3	4	5	6	7	8
н598У	—	—	198478,82	317959,67	Метод спутниковых геодезических измерений (определений)	$M_t = \sqrt{\frac{\Delta^2}{n}}$	—
н524У	—	—	198489,65	317973,13	Метод спутниковых геодезических измерений (определений)	$M_t = \sqrt{\frac{\Delta^2}{n}}$	—
н599У	—	—	198492,16	317978,72	Метод спутниковых геодезических измерений (определений)	$M_t = \sqrt{\frac{\Delta^2}{n}}$	—
н600У	—	—	198486,10	317982,96	Метод спутниковых геодезических измерений (определений)	$M_t = \sqrt{\frac{\Delta^2}{n}}$	—
н601У	—	—	198483,87	317979,66	Метод спутниковых геодезических измерений (определений)	$M_t = \sqrt{\frac{\Delta^2}{n}}$	—
н602У	—	—	198479,03	317982,89	Метод спутниковых геодезических измерений (определений)	$M_t = \sqrt{\frac{\Delta^2}{n}}$	—

КАРТА-ПЛАН ТЕРРИТОРИИ

Сведения об уточняемых земельных участках, необходимые для исправления реестровых ошибок в сведениях о местоположении их границ

н603У	—	—	198473,50	317976,56	Метод спутниковых геодезических измерений (определений)	$M_t = \sqrt{\frac{\Delta^2}{n}}$	—
н604У	—	—	198464,94	317981,35	Метод спутниковых геодезических измерений (определений)	$M_t = \sqrt{\frac{\Delta^2}{n}}$	—
н605У	—	—	198459,76	317973,53	Метод спутниковых геодезических измерений (определений)	$M_t = \sqrt{\frac{\Delta^2}{n}}$	—
635	198478,82	317959,67	—	—	Метод спутниковых геодезических измерений (определений)	$M_t = \sqrt{\frac{\Delta^2}{n}}$	—
100	198489,65	317973,13	—	—	Метод спутниковых геодезических измерений (определений)	$M_t = \sqrt{\frac{\Delta^2}{n}}$	—
564	198492,16	317978,72	—	—	Метод спутниковых геодезических измерений (определений)	$M_t = \sqrt{\frac{\Delta^2}{n}}$	—
573	198486,10	317982,96	—	—	Метод спутниковых геодезических измерений (определений)	$M_t = \sqrt{\frac{\Delta^2}{n}}$	—
572	198483,87	317979,66	—	—	Метод спутниковых геодезических измерений (определений)	$M_t = \sqrt{\frac{\Delta^2}{n}}$	—
571	198479,03	317982,89	—	—	Метод спутниковых геодезических	$M_t = \sqrt{\frac{\Delta^2}{n}}$	—

КАРТА-ПЛАН ТЕРРИТОРИИ

Сведения об уточняемых земельных участках, необходимые для исправления реестровых ошибок в сведениях о местоположении их границ

					измерений (определений)		
570	198473,50	317976,56	—	—	Метод спутниковых геодезических измерений (определений)	$M_t = \sqrt{\frac{\Delta^2}{n}}$	—
569	198464,94	317981,35	—	—	Метод спутниковых геодезических измерений (определений)	$M_t = \sqrt{\frac{\Delta^2}{n}}$	—
636	198459,76	317973,53	—	—	Метод спутниковых геодезических измерений (определений)	$M_t = \sqrt{\frac{\Delta^2}{n}}$	—
н598У	—	—	198478,82	317959,67	Метод спутниковых геодезических измерений (определений)	$M_t = \sqrt{\frac{\Delta^2}{n}}$	—

2. Сведения о частях границ уточняемого земельного участка с кадастровым номером 05:44:000036:632

Обозначение части границ		Горизонтальное проложение (S), м	Описание прохождения части границ	Сведения о согласовании местоположения границ(согласовано/спорное)
от т.	до т.			
1	2	3	4	5
н598У	н524У	17,28	—	согласовано
н524У	н599У	6,13	—	согласовано
н599У	н600У	7,40	—	согласовано
н600У	н601У	3,98	—	согласовано
н601У	н602У	5,82	—	согласовано
н602У	н603У	8,41	—	согласовано
н603У	н604У	9,81	—	согласовано
н604У	н605У	9,38	—	согласовано
н605У	н598У	23,57	—	согласовано

КАРТА-ПЛАН ТЕРРИТОРИИ

Сведения об уточняемых земельных участках, необходимые для исправления реестровых ошибок в сведениях о местоположении их границ

3. Характеристики уточняемого земельного участка с кадастровым номером 05:44:000036:632

№ п/п	Наименование характеристик земельного участка	Значение характеристики
1	2	3
1.	Сведения об адресе земельного участка	Республика Дагестан, г Буйнакск, ул Ломоносова, №124 "Б"
1.1.	Сведения об ином месте нахождения земельного участка, не являющегося объектом адресации, в структурированном виде	—
1.2.	Дополнительные сведения о месте нахождения земельного участка	—
2.	Площадь земельного участка ± величина погрешности определения(вычисления) площади (**Р ± ΔР**), **м^2**	403±7
3.	Формула, примененная для вычисления предельной погрешности определения площади земельного участка, с подставленными значениями и итоговые (вычисленные) значения (**ΔР**), м2	$\Delta P = 3{,}5 \cdot M_t \cdot \sqrt{P_{док}} = 3{,}5 \cdot 0{,}10 \cdot \sqrt{403} = 7$
4.	Площадь земельного участка согласно сведениям Единого государственного реестра недвижимости (**Ркад**), **м^2**	403
5.	Оценка расхождения **Р** и **Ркад (Р – Ркад), м^2**	0
6.	Предельный минимальный и максимальный размеры земельного участка (**Рмин и Рмакс), м^2**	—
7.	Кадастровый или иной государственный учетный номер (инвентарный) здания, сооружения, объекта незавершенного строительства, расположенного на земельном участке	05:44:000036:868
8.	Вид (виды) разрешенного использования	Для индивидуального жилищного строительства
8.1.	Дополнительные сведения об использовании земельного участка	—
9.	Сведения о земельных участках (землях общего пользования, территории общего пользования), посредством которых обеспечивается доступ	—
10.	Иные сведения	—

4. Пояснения к сведениям об уточняемом земельном участке с кадастровым номером 05:44:000036:632 :

1.	—

1. Сведения о характерных точках границ уточняемого земельного участка с кадастровым номером 05:44:000036:633

Система координат МСК-05 **Зона №** 1

КАРТА-ПЛАН ТЕРРИТОРИИ

Сведения об уточняемых земельных участках, необходимые для исправления реестровых ошибок в сведениях о местоположении их границ

Обозначение характерных точек границ	Координаты, м				Метод определения координат	Формулы, примененные для расчета средней квадратической погрешности определения координат характерных точек границ (M_t), с подставленными в такие формулы значениями и итоговые (вычисленные) значения M_t, м	Описание закрепления точки
	содержатся в Едином государственном реестре недвижимости		определены в результате выполнения комплексных кадастровых работ				
	X	Y	X	Y			
1	2	3	4	5	6	7	8
н599У	—	—	198492,16	317978,72	Метод спутниковых геодезических измерений (определений)	$M_t = \sqrt{\frac{\Delta^2}{n}}$	—
н606У	—	—	198496,53	317985,04	Метод спутниковых геодезических измерений (определений)	$M_t = \sqrt{\frac{\Delta^2}{n}}$	—
н607У	—	—	198484,82	317992,86	Метод спутниковых геодезических измерений (определений)	$M_t = \sqrt{\frac{\Delta^2}{n}}$	—
н608У	—	—	198481,72	317994,74	Метод спутниковых геодезических измерений (определений)	$M_t = \sqrt{\frac{\Delta^2}{n}}$	—
н609У	—	—	198472,70	317999,19	Метод спутниковых геодезических измерений (определений)	$M_t = \sqrt{\frac{\Delta^2}{n}}$	—
н604У	—	—	198464,94	317981,35	Метод спутниковых геодезических измерений (определений)	$M_t = \sqrt{\frac{\Delta^2}{n}}$	—

КАРТА-ПЛАН ТЕРРИТОРИИ

Сведения об уточняемых земельных участках, необходимые для исправления реестровых ошибок в сведениях о местоположении их границ

н603У	—	—	198473,50	317976,56	Метод спутниковых геодезических измерений (определений)	$M_t = \sqrt{\frac{\Delta^2}{n}}$	—
н602У	—	—	198479,03	317982,89	Метод спутниковых геодезических измерений (определений)	$M_t = \sqrt{\frac{\Delta^2}{n}}$	—
н601У	—	—	198483,87	317979,66	Метод спутниковых геодезических измерений (определений)	$M_t = \sqrt{\frac{\Delta^2}{n}}$	—
н600У	—	—	198486,10	317982,96	Метод спутниковых геодезических измерений (определений)	$M_t = \sqrt{\frac{\Delta^2}{n}}$	—
564	198492,16	317978,72	—	—	Метод спутниковых геодезических измерений (определений)	$M_t = \sqrt{\frac{\Delta^2}{n}}$	—
565	198496,53	317985,04	—	—	Метод спутниковых геодезических измерений (определений)	$M_t = \sqrt{\frac{\Delta^2}{n}}$	—
566	198484,82	317992,86	—	—	Метод спутниковых геодезических измерений (определений)	$M_t = \sqrt{\frac{\Delta^2}{n}}$	—
567	198481,72	317994,74	—	—	Метод спутниковых геодезических измерений (определений)	$M_t = \sqrt{\frac{\Delta^2}{n}}$	—
568	198472,70	317999,19	—	—	Метод спутниковых геодезических	$M_t = \sqrt{\frac{\Delta^2}{n}}$	—

КАРТА-ПЛАН ТЕРРИТОРИИ

Сведения об уточняемых земельных участках, необходимые для исправления реестровых ошибок в сведениях о местоположении их границ

					измерений (определений)		
569	198464,94	317981,35	—	—	Метод спутниковых геодезических измерений (определений)	$M_t = \sqrt{\frac{\Delta^2}{n}}$	—
570	198473,50	317976,56	—	—	Метод спутниковых геодезических измерений (определений)	$M_t = \sqrt{\frac{\Delta^2}{n}}$	—
571	198479,03	317982,89	—	—	Метод спутниковых геодезических измерений (определений)	$M_t = \sqrt{\frac{\Delta^2}{n}}$	—
572	198483,87	317979,66	—	—	Метод спутниковых геодезических измерений (определений)	$M_t = \sqrt{\frac{\Delta^2}{n}}$	—
573	198486,10	317982,96	—	—	Метод спутниковых геодезических измерений (определений)	$M_t = \sqrt{\frac{\Delta^2}{n}}$	—
н599У	—	—	198492,16	317978,72	Метод спутниковых геодезических измерений (определений)	$M_t = \sqrt{\frac{\Delta^2}{n}}$	—

2. Сведения о частях границ уточняемого земельного участка с кадастровым номером 05:44:000036:633

Обозначение части границ		Горизонтальное проложение (S), м	Описание прохождения части границ	Сведения о согласовании местоположения границ(согласовано/спорное)
от т.	до т.			
1	2	3	4	5
н599У	н606У	7,68	—	согласовано
н606У	н607У	14,08	—	согласовано
н607У	н608У	3,63	—	согласовано

КАРТА-ПЛАН ТЕРРИТОРИИ

Сведения об уточняемых земельных участках, необходимые для исправления реестровых ошибок в сведениях о местоположении их границ

н608У	н609У	10,06	—	согласовано
н609У	н604У	19,45	—	согласовано
н604У	н603У	9,81	—	согласовано
н603У	н602У	8,41	—	согласовано
н602У	н601У	5,82	—	согласовано
н601У	н600У	3,98	—	согласовано
н600У	н599У	7,40	—	согласовано

3. Характеристики уточняемого земельного участка с кадастровым номером 05:44:000036:633

№ п/п	Наименование характеристик земельного участка	Значение характеристики
1	2	3
1.	Сведения об адресе земельного участка	Российская Федерация, Республика Дагестан, г.о. город Буйнакск, г Буйнакск, ул Ломоносова, з/у 124в
1.1.	Сведения об ином месте нахождения земельного участка, не являющегося объектом адресации, в структурированном виде	—
1.2.	Дополнительные сведения о месте нахождения земельного участка	—
2.	Площадь земельного участка ± величина погрешности определения(вычисления) площади (**Р ± ΔР**), **м^2**	368±7
3.	Формула, примененная для вычисления предельной погрешности определения площади земельного участка, с подставленными значениями и итоговые (вычисленные) значения (**ΔР**), м2	$\Delta P = 3{,}5 \cdot M_t \cdot \sqrt{P_{док}} = 3{,}5 \cdot 0{,}10 \cdot \sqrt{368} = 7$
4.	Площадь земельного участка согласно сведениям Единого государственного реестра недвижимости (**Ркад**), **м^2**	368
5.	Оценка расхождения **Р** и **Ркад (Р – Ркад), м^2**	0
6.	Предельный минимальный и максимальный размеры земельного участка (**Рмин и Рмакс), м^2**	—
7.	Кадастровый или иной государственный учетный номер (инвентарный) здания, сооружения, объекта незавершенного строительства, расположенного на земельном участке	05:44:000036:868
8.	Вид (виды) разрешенного использования	Для индивидуального жилищного строительства
8.1.	Дополнительные сведения об использовании земельного участка	—
9.	Сведения о земельных участках (землях общего пользования, территории общего пользования), посредством которых обеспечивается доступ	—
10.	Иные сведения	—

КАРТА-ПЛАН ТЕРРИТОРИИ

Сведения об уточняемых земельных участках, необходимые для исправления реестровых ошибок в сведениях о местоположении их границ

4. Пояснения к сведениям об уточняемом земельном участке с кадастровым номером 05:44:000036:633 :

1.	—

1. Сведения о характерных точках границ уточняемого земельного участка с кадастровым номером 05:44:000036:634

Система координат МСК-05 **Зона №** 1

Обозначение характерных точек границ	Координаты, м				Метод определения координат	Формулы, примененные для расчета средней квадратической погрешности определения координат характерных точек границ (M_t), с подставленными в такие формулы значениями и итоговые (вычисленные) значения M_t, м	Описание закрепления точки
	содержатся в Едином государственном реестре недвижимости		определены в результате выполнения комплексных кадастровых работ				
	X	Y	X	Y			
1	2	3	4	5	6	7	8
н123У	—	—	197634,84	316675,56	Метод спутниковых геодезических измерений (определений)	$M_t = \sqrt{\frac{\Delta^2}{n}}$	—
н124У	—	—	197640,24	316685,98	Метод спутниковых геодезических измерений (определений)	$M_t = \sqrt{\frac{\Delta^2}{n}}$	—
н125У	—	—	197617,52	316697,75	Метод спутниковых геодезических измерений (определений)	$M_t = \sqrt{\frac{\Delta^2}{n}}$	—
н126У	—	—	197612,12	316687,33	Метод спутниковых геодезических измерений (определений)	$M_t = \sqrt{\frac{\Delta^2}{n}}$	—
578	197637,89	316673,80	—	—	Метод спутниковых геодезических измерений (определений)	$M_t = \sqrt{\frac{\Delta^2}{n}}$	—

КАРТА-ПЛАН ТЕРРИТОРИИ

Сведения об уточняемых земельных участках, необходимые для исправления реестровых ошибок в сведениях о местоположении их границ

579	197643,29	316684,22	—	—	Метод спутниковых геодезических измерений (определений)	$M_t = \sqrt{\frac{\Delta^2}{n}}$	—
580	197620,57	316695,99	—	—	Метод спутниковых геодезических измерений (определений)	$M_t = \sqrt{\frac{\Delta^2}{n}}$	—
581	197615,17	316685,57	—	—	Метод спутниковых геодезических измерений (определений)	$M_t = \sqrt{\frac{\Delta^2}{n}}$	—
н123У	—	—	197634,84	316675,56	Метод спутниковых геодезических измерений (определений)	$M_t = \sqrt{\frac{\Delta^2}{n}}$	—

2. Сведения о частях границ уточняемого земельного участка с кадастровым номером 05:44:000036:634

Обозначение части границ		Горизонтальное проложение (S), м	Описание прохождения части границ	Сведения о согласовании местоположения границ(согласовано/спорное)
от т.	до т.			
1	2	3	4	5
н123У	н124У	11,74	—	согласовано
н124У	н125У	25,59	—	согласовано
н125У	н126У	11,74	—	согласовано
н126У	н123У	25,59	—	согласовано

3. Характеристики уточняемого земельного участка с кадастровым номером 05:44:000036:634

№ п/п	Наименование характеристик земельного участка	Значение характеристики
1	2	3
1.	Сведения об адресе земельного участка	Респ Дагестан, г Буйнакск, ул.Черешневая,№38 "а"
1.1.	Сведения об ином месте нахождения земельного участка, не являющегося объектом адресации, в структурированном виде	—
1.2.	Дополнительные сведения о месте нахождения земельного участка	—
2.	Площадь земельного участка ± величина погрешности определения(вычисления) площади (**Р ± ΔР**), **м²**	300±6

КАРТА-ПЛАН ТЕРРИТОРИИ

Сведения об уточняемых земельных участках, необходимые для исправления реестровых ошибок в сведениях о местоположении их границ

1	2	3
3.	Формула, примененная для вычисления предельной погрешности определения площади земельного участка, с подставленными значениями и итоговые (вычисленные) значения (**ΔР**), м2	$\Delta P = 3{,}5 \cdot M_t \cdot \sqrt{P_{док}} = 3{,}5 \cdot 0{,}10 \cdot \sqrt{300} = 6$
4.	Площадь земельного участка согласно сведениям Единого государственного реестра недвижимости (**Ркад**), **м²**	300
5.	Оценка расхождения **Р** и **Ркад (Р – Ркад), м²**	0
6.	Предельный минимальный и максимальный размеры земельного участка (**Рмин и Рмакс), м²**	—
7.	Кадастровый или иной государственный учетный номер (инвентарный) здания, сооружения, объекта незавершенного строительства, расположенного на земельном участке	05:44:000036:800
8.	Вид (виды) разрешенного использования	Для индивидуального жилищного строительства
8.1.	Дополнительные сведения об использовании земельного участка	—
9.	Сведения о земельных участках (землях общего пользования, территории общего пользования), посредством которых обеспечивается доступ	—
10.	Иные сведения	—

4. Пояснения к сведениям об уточняемом земельном участке с кадастровым номером 05:44:000036:634 :

1.	—

1. Сведения о характерных точках границ уточняемого земельного участка с кадастровым номером 05:44:000036:636

Система координат МСК-05 **Зона №** 1

Обозначение характерных точек границ	Координаты, м				Метод определения координат	Формулы, примененные для расчета средней квадратической погрешности определения координат характерных точек границ (M_t), с подставленными в такие формулы значениями и итоговые (вычисленные) значения M_t, м	Описание закрепления точки
	содержатся в Едином государственном реестре недвижимости		определены в результате выполнения комплексных кадастровых работ				
	X	Y	X	Y			
1	2	3	4	5	6	7	8
н53У	—	—	197555,09	316734,95	Метод спутниковых геодезических измерений	$M_t = \sqrt{\frac{\Delta^2}{n}}$	—

КАРТА-ПЛАН ТЕРРИТОРИИ

Сведения об уточняемых земельных участках, необходимые для исправления реестровых ошибок в сведениях о местоположении их границ

					(определений)		
н54У	—	—	197563,16	316755,92	Метод спутниковых геодезических измерений (определений)	$M_t = \sqrt{\frac{\Delta^2}{n}}$	—
н55У	—	—	197539,16	316766,15	Метод спутниковых геодезических измерений (определений)	$M_t = \sqrt{\frac{\Delta^2}{n}}$	—
н56У	—	—	197529,92	316745,03	Метод спутниковых геодезических измерений (определений)	$M_t = \sqrt{\frac{\Delta^2}{n}}$	—
574	197556,27	316734,28	—	—	Метод спутниковых геодезических измерений (определений)	$M_t = \sqrt{\frac{\Delta^2}{n}}$	—
575	197564,42	316755,55	—	—	Метод спутниковых геодезических измерений (определений)	$M_t = \sqrt{\frac{\Delta^2}{n}}$	—
576	197540,41	316765,39	—	—	Метод спутниковых геодезических измерений (определений)	$M_t = \sqrt{\frac{\Delta^2}{n}}$	—
577	197531,68	316744,07	—	—	Метод спутниковых геодезических измерений (определений)	$M_t = \sqrt{\frac{\Delta^2}{n}}$	—
н53У	—	—	197555,09	316734,95	Метод спутниковых геодезических измерений (определений)	$M_t = \sqrt{\frac{\Delta^2}{n}}$	—

КАРТА-ПЛАН ТЕРРИТОРИИ

Сведения об уточняемых земельных участках, необходимые для исправления реестровых ошибок в сведениях о местоположении их границ

2. Сведения о частях границ уточняемого земельного участка с кадастровым номером 05:44:000036:636

Обозначение части границ		Горизонтальное проложение (S), м	Описание прохождения части границ	Сведения о согласовании местоположения границ(согласовано/спорное)
от т.	до т.			
1	2	3	4	5
н53У	н54У	22,47	—	согласовано
н54У	н55У	26,09	—	согласовано
н55У	н56У	23,05	—	согласовано
н56У	н53У	27,11	—	согласовано

3. Характеристики уточняемого земельного участка с кадастровым номером 05:44:000036:636

№ п/п	Наименование характеристик земельного участка	Значение характеристики
1	2	3
1.	Сведения об адресе земельного участка	Республика Дагестан, г. Буйнакск, снт "Дружба-2", уч. 156"а"
1.1.	Сведения об ином месте нахождения земельного участка, не являющегося объектом адресации, в структурированном виде	—
1.2.	Дополнительные сведения о месте нахождения земельного участка	—
2.	Площадь земельного участка ± величина погрешности определения(вычисления) площади (**Р ± ΔР**), **м^2**	605±9
3.	Формула, примененная для вычисления предельной погрешности определения площади земельного участка, с подставленными значениями и итоговые (вычисленные) значения (**ΔР**), м2	$\Delta P = 3,5 \cdot M_t \cdot \sqrt{P_{док}} = 3,5 \cdot 0,10 \cdot \sqrt{600} = 9$
4.	Площадь земельного участка согласно сведениям Единого государственного реестра недвижимости (**Ркад**), **м^2**	600
5.	Оценка расхождения **Р** и **Ркад (Р – Ркад), м^2**	5
6.	Предельный минимальный и максимальный размеры земельного участка (**Рмин и Рмакс), м^2**	—
7.	Кадастровый или иной государственный учетный номер (инвентарный) здания, сооружения, объекта незавершенного строительства, расположенного на земельном участке	—
8.	Вид (виды) разрешенного использования	Для индивидуального жилищного строительства
8.1.	Дополнительные сведения об использовании земельного участка	—
9.	Сведения о земельных участках (землях общего пользования, территории общего пользования), посредством которых обеспечивается доступ	—

КАРТА-ПЛАН ТЕРРИТОРИИ

Сведения об уточняемых земельных участках, необходимые для исправления реестровых ошибок в сведениях о местоположении их границ

1	2	3
10.	Иные сведения	—

4. Пояснения к сведениям об уточняемом земельном участке с кадастровым номером 05:44:000036:636 :

1.	—

1. Сведения о характерных точках границ уточняемого земельного участка с кадастровым номером 05:44:000036:644

Система координат МСК-05 **Зона № 1**

Обозначение характерных точек границ	Координаты, м				Метод определения координат	Формулы, примененные для расчета средней квадратической погрешности определения координат характерных точек границ (M_t), с подставленными в такие формулы значениями и итоговые (вычисленные) значения M_t, м	Описание закрепления точки
	содержатся в Едином государственном реестре недвижимости		определены в результате выполнения комплексных кадастровых работ				
	X	Y	X	Y			
1	2	3	4	5	6	7	8
н16У	—	—	197540,97	316722,17	Метод спутниковых геодезических измерений (определений)	$M_t = \sqrt{\frac{\Delta^2}{n}}$	—
н17У	—	—	197545,47	316732,75	Метод спутниковых геодезических измерений (определений)	$M_t = \sqrt{\frac{\Delta^2}{n}}$	—
н18У	—	—	197500,27	316749,63	Метод спутниковых геодезических измерений (определений)	$M_t = \sqrt{\frac{\Delta^2}{n}}$	—
н19У	—	—	197495,67	316736,85	Метод спутниковых геодезических измерений (определений)	$M_t = \sqrt{\frac{\Delta^2}{n}}$	—

КАРТА-ПЛАН ТЕРРИТОРИИ

Сведения об уточняемых земельных участках, необходимые для исправления реестровых ошибок в сведениях о местоположении их границ

582	197540,65	316724,79	—	—	Метод спутниковых геодезических измерений (определений)	$M_t = \sqrt{\frac{\Delta^2}{n}}$	—
583	197545,15	316735,37	—	—	Метод спутниковых геодезических измерений (определений)	$M_t = \sqrt{\frac{\Delta^2}{n}}$	—
584	197499,95	316752,25	—	—	Метод спутниковых геодезических измерений (определений)	$M_t = \sqrt{\frac{\Delta^2}{n}}$	—
585	197495,35	316739,47	—	—	Метод спутниковых геодезических измерений (определений)	$M_t = \sqrt{\frac{\Delta^2}{n}}$	—
н16У	—	—	197540,97	316722,17	Метод спутниковых геодезических измерений (определений)	$M_t = \sqrt{\frac{\Delta^2}{n}}$	—

2. Сведения о частях границ уточняемого земельного участка с кадастровым номером 05:44:000036:644

Обозначение части границ		Горизонтальное проложение (S), м	Описание прохождения части границ	Сведения о согласовании местоположения границ(согласовано/спорное)
от т.	до т.			
1	2	3	4	5
н16У	н17У	11,50	—	согласовано
н17У	н18У	48,25	—	согласовано
н18У	н19У	13,58	—	согласовано
н19У	н16У	47,62	—	согласовано

3. Характеристики уточняемого земельного участка с кадастровым номером 05:44:000036:644

№ п/п	Наименование характеристик земельного участка	Значение характеристики
1	2	3
1.	Сведения об адресе земельного участка	Республика Дагестан, г. Буйнакск, снт "Дружба-2", уч. 191
1.1.	Сведения об ином месте нахождения земельного участка, не являющегося	—

КАРТА-ПЛАН ТЕРРИТОРИИ

Сведения об уточняемых земельных участках, необходимые для исправления реестровых ошибок в сведениях о местоположении их границ

1	2	3
	объектом адресации, в структурированном виде	
1.2.	Дополнительные сведения о месте нахождения земельного участка	—
2.	Площадь земельного участка ± величина погрешности определения(вычисления) площади (**Р ± ΔР**), **м²**	600±9
3.	Формула, примененная для вычисления предельной погрешности определения площади земельного участка, с подставленными значениями и итоговые (вычисленные) значения (**ΔР**), м2	$\Delta P = 3{,}5 \cdot M_t \cdot \sqrt{P_{док}} = 3{,}5 \cdot 0{,}10 \cdot \sqrt{600} = 9$
4.	Площадь земельного участка согласно сведениям Единого государственного реестра недвижимости (**Ркад**), **м²**	600
5.	Оценка расхождения **Р** и **Ркад (Р – Ркад), м²**	0
6.	Предельный минимальный и максимальный размеры земельного участка (**Рмин и Рмакс), м²**	—
7.	Кадастровый или иной государственный учетный номер (инвентарный) здания, сооружения, объекта незавершенного строительства, расположенного на земельном участке	—
8.	Вид (виды) разрешенного использования	Для индивидуального жилищного строительства
8.1.	Дополнительные сведения об использовании земельного участка	—
9.	Сведения о земельных участках (землях общего пользования, территории общего пользования), посредством которых обеспечивается доступ	—
10.	Иные сведения	—

4. Пояснения к сведениям об уточняемом земельном участке с кадастровым номером 05:44:000036:644 :

1.	—

1. Сведения о характерных точках границ уточняемого земельного участка с кадастровым номером 05:44:000036:646

Система координат МСК-05 **Зона №** 1

Обозначение характерных точек границ	Координаты, м				Метод определения координат	Формулы, примененные для расчета средней квадратической погрешности определения координат характерных точек границ (M_t), с подставленными в такие формулы значениями и итоговые (вычисленные) значения M_t, м	Описание закрепления точки
	содержатся в Едином государственном реестре недвижимости		определены в результате выполнения комплексных кадастровых работ				
	X	Y	X	Y			

КАРТА-ПЛАН ТЕРРИТОРИИ

Сведения об уточняемых земельных участках, необходимые для исправления реестровых ошибок в сведениях о местоположении их границ

1	2	3	4	5	6	7	8
н470У	—	—	197849,68	316694,43	Метод спутниковых геодезических измерений (определений)	$M_t = \sqrt{\frac{\Delta^2}{n}}$	—
н471У	—	—	197860,65	316710,77	Метод спутниковых геодезических измерений (определений)	$M_t = \sqrt{\frac{\Delta^2}{n}}$	—
н472У	—	—	197843,64	316730,47	Метод спутниковых геодезических измерений (определений)	$M_t = \sqrt{\frac{\Delta^2}{n}}$	—
н473У	—	—	197828,05	316705,58	Метод спутниковых геодезических измерений (определений)	$M_t = \sqrt{\frac{\Delta^2}{n}}$	—
607	197849,68	316694,43	—	—	Метод спутниковых геодезических измерений (определений)	$M_t = \sqrt{\frac{\Delta^2}{n}}$	—
608	197860,65	316710,77	—	—	Метод спутниковых геодезических измерений (определений)	$M_t = \sqrt{\frac{\Delta^2}{n}}$	—
609	197843,30	316730,91	—	—	Метод спутниковых геодезических измерений (определений)	$M_t = \sqrt{\frac{\Delta^2}{n}}$	—
610	197828,33	316707,57	—	—	Метод спутниковых геодезических измерений (определений)	$M_t = \sqrt{\frac{\Delta^2}{n}}$	—

КАРТА-ПЛАН ТЕРРИТОРИИ

Сведения об уточняемых земельных участках, необходимые для исправления реестровых ошибок в сведениях о местоположении их границ

н470У	—	—	197849,68	316694,43	Метод спутниковых геодезических измерений (определений)	$M_t = \sqrt{\frac{\Delta^2}{n}}$	—

2. Сведения о частях границ уточняемого земельного участка с кадастровым номером 05:44:000036:646

Обозначение части границ		Горизонтальное проложение (S), м	Описание прохождения части границ	Сведения о согласовании местоположения границ(согласовано/спорное)
от т.	до т.			
1	2	3	4	5
н470У	н471У	19,68	—	согласовано
н471У	н472У	26,03	—	согласовано
н472У	н473У	29,37	—	согласовано
н473У	н470У	24,33	—	согласовано

3. Характеристики уточняемого земельного участка с кадастровым номером 05:44:000036:646

№ п/п	Наименование характеристик земельного участка	Значение характеристики
1	2	3
1.	Сведения об адресе земельного участка	—
1.1.	Сведения об ином месте нахождения земельного участка, не являющегося объектом адресации, в структурированном виде	Республика Дагестан, г. Буйнакск, снт Дружба-2, уч-к 123
1.2.	Дополнительные сведения о месте нахождения земельного участка	—
2.	Площадь земельного участка ± величина погрешности определения(вычисления) площади (**Р ± ΔР**), **м²**	603±9
3.	Формула, примененная для вычисления предельной погрешности определения площади земельного участка, с подставленными значениями и итоговые (вычисленные) значения (**ΔР**), м2	$\Delta P = 3,5 \cdot M_t \cdot \sqrt{P_{док}} = 3,5 \cdot 0,10 \cdot \sqrt{600} = 9$
4.	Площадь земельного участка согласно сведениям Единого государственного реестра недвижимости (**Ркад**), **м²**	600
5.	Оценка расхождения **Р** и **Ркад (Р – Ркад), м²**	3
6.	Предельный минимальный и максимальный размеры земельного участка (**Рмин и Рмакс), м²**	—
7.	Кадастровый или иной государственный учетный номер (инвентарный) здания, сооружения, объекта незавершенного строительства, расположенного на земельном участке	—

КАРТА-ПЛАН ТЕРРИТОРИИ

Сведения об уточняемых земельных участках, необходимые для исправления реестровых ошибок в сведениях о местоположении их границ

1	2	3
8.	Вид (виды) разрешенного использования	Для индивидуального жилищного строительства
8.1.	Дополнительные сведения об использовании земельного участка	—
9.	Сведения о земельных участках (землях общего пользования, территории общего пользования), посредством которых обеспечивается доступ	—
10.	Иные сведения	—

4. Пояснения к сведениям об уточняемом земельном участке с кадастровым номером 05:44:000036:646 :

1.	—

1. Сведения о характерных точках границ уточняемого земельного участка с кадастровым номером 05:44:000036:648

Система координат МСК-05 **Зона № 1**

Обозначение характерных точек границ	Координаты, м				Метод определения координат	Формулы, примененные для расчета средней квадратической погрешности определения координат характерных точек границ (M_t), с подставленными в такие формулы значениями и итоговые (вычисленные) значения M_t, м	Описание закрепления точки
	содержатся в Едином государственном реестре недвижимости		определены в результате выполнения комплексных кадастровых работ				
	X	Y	X	Y			
1	2	3	4	5	6	7	8
н182У	—	—	197644,54	316906,90	Метод спутниковых геодезических измерений (определений)	$M_t = \sqrt{\frac{\Delta^2}{n}}$	—
н183У	—	—	197654,35	316931,40	Метод спутниковых геодезических измерений (определений)	$M_t = \sqrt{\frac{\Delta^2}{n}}$	—
н184У	—	—	197632,40	316938,39	Метод спутниковых геодезических измерений (определений)	$M_t = \sqrt{\frac{\Delta^2}{n}}$	—

КАРТА-ПЛАН ТЕРРИТОРИИ

Сведения об уточняемых земельных участках, необходимые для исправления реестровых ошибок в сведениях о местоположении их границ

н185У	—	—	197629,18	316936,48	Метод спутниковых геодезических измерений (определений)	$M_t = \sqrt{\frac{\Delta^2}{n}}$	—
н186У	—	—	197620,33	316920,19	Метод спутниковых геодезических измерений (определений)	$M_t = \sqrt{\frac{\Delta^2}{n}}$	—
603	197645,80	316906,45	—	—	Метод спутниковых геодезических измерений (определений)	$M_t = \sqrt{\frac{\Delta^2}{n}}$	—
604	197655,61	316930,95	—	—	Метод спутниковых геодезических измерений (определений)	$M_t = \sqrt{\frac{\Delta^2}{n}}$	—
605	197631,86	316936,48	—	—	Метод спутниковых геодезических измерений (определений)	$M_t = \sqrt{\frac{\Delta^2}{n}}$	—
606	197620,69	316920,12	—	—	Метод спутниковых геодезических измерений (определений)	$M_t = \sqrt{\frac{\Delta^2}{n}}$	—
н182У	—	—	197644,54	316906,90	Метод спутниковых геодезических измерений (определений)	$M_t = \sqrt{\frac{\Delta^2}{n}}$	—

2. Сведения о частях границ уточняемого земельного участка с кадастровым номером 05:44:000036:648

Обозначение части границ		Горизонтальное проложение (S), м	Описание прохождения части границ	Сведения о согласовании местоположения границ(согласовано/спорное)
от т.	до т.			
1	2	3	4	5
н182У	н183У	26,39	—	согласовано

КАРТА-ПЛАН ТЕРРИТОРИИ

Сведения об уточняемых земельных участках, необходимые для исправления реестровых ошибок в сведениях о местоположении их границ

н183У	н184У	23,04	—	согласовано
н184У	н185У	3,74	—	согласовано
н185У	н186У	18,54	—	согласовано
н186У	н182У	27,62	—	согласовано

3. Характеристики уточняемого земельного участка с кадастровым номером 05:44:000036:648

№ п/п	Наименование характеристик земельного участка	Значение характеристики
1	2	3
1.	Сведения об адресе земельного участка	Российская Федерация, Республика Дагестан, г.о. город Буйнакск, г Буйнакск, ул Ломоносова, з/у 230
1.1.	Сведения об ином месте нахождения земельного участка, не являющегося объектом адресации, в структурированном виде	—
1.2.	Дополнительные сведения о месте нахождения земельного участка	—
2.	Площадь земельного участка ± величина погрешности определения(вычисления) площади (**Р ± ΔР**), **м^2**	621±9
3.	Формула, примененная для вычисления предельной погрешности определения площади земельного участка, с подставленными значениями и итоговые (вычисленные) значения (**ΔР**), м2	$\Delta P = 3,5 \cdot M_t \cdot \sqrt{P_{док}} = 3,5 \cdot 0,10 \cdot \sqrt{600} = 9$
4.	Площадь земельного участка согласно сведениям Единого государственного реестра недвижимости (**Ркад**), **м^2**	600
5.	Оценка расхождения **Р** и **Ркад (Р – Ркад), м^2**	21
6.	Предельный минимальный и максимальный размеры земельного участка (**Рмин и Рмакс), м^2**	—
7.	Кадастровый или иной государственный учетный номер (инвентарный) здания, сооружения, объекта незавершенного строительства, расположенного на земельном участке	05:44:000036:856
8.	Вид (виды) разрешенного использования	Для индивидуального жилищного строительства
8.1.	Дополнительные сведения об использовании земельного участка	—
9.	Сведения о земельных участках (землях общего пользования, территории общего пользования), посредством которых обеспечивается доступ	—
10.	Иные сведения	—

4. Пояснения к сведениям об уточняемом земельном участке с кадастровым номером 05:44:000036:648 :

1.	—

КАРТА-ПЛАН ТЕРРИТОРИИ

Сведения об уточняемых земельных участках, необходимые для исправления реестровых ошибок в сведениях о местоположении их границ

1. Сведения о характерных точках границ уточняемого земельного участка с кадастровым номером 05:44:000036:649

Система координат МСК-05 **Зона № 1**

Обозначение характерных точек границ	Координаты, м				Метод определения координат	Формулы, примененные для расчета средней квадратической погрешности определения координат характерных точек границ (M_t), с подставленными в такие формулы значениями и итоговые (вычисленные) значения M_t, м	Описание закрепления точки
	содержатся в Едином государственном реестре недвижимости		определены в результате выполнения комплексных кадастровых работ				
	X	Y	X	Y			
1	2	3	4	5	6	7	8
н85У	—	—	197871,51	316635,08	Метод спутниковых геодезических измерений (определений)	$M_t = \sqrt{\frac{\Delta^2}{n}}$	—
н86У	—	—	197882,57	316656,98	Метод спутниковых геодезических измерений (определений)	$M_t = \sqrt{\frac{\Delta^2}{n}}$	—
н87У	—	—	197866,11	316671,22	Метод спутниковых геодезических измерений (определений)	$M_t = \sqrt{\frac{\Delta^2}{n}}$	—
н88У	—	—	197853,83	316641,10	Метод спутниковых геодезических измерений (определений)	$M_t = \sqrt{\frac{\Delta^2}{n}}$	—
н89У	—	—	197868,16	316635,32	Метод спутниковых геодезических измерений (определений)	$M_t = \sqrt{\frac{\Delta^2}{n}}$	—
590	197871,51	316635,08	—	—	Метод спутниковых геодезических измерений	$M_t = \sqrt{\frac{\Delta^2}{n}}$	—

КАРТА-ПЛАН ТЕРРИТОРИИ

Сведения об уточняемых земельных участках, необходимые для исправления реестровых ошибок в сведениях о местоположении их границ

					(определений)		
591	197882,57	316656,98	—	—	Метод спутниковых геодезических измерений (определений)	$M_t = \sqrt{\frac{\Delta^2}{n}}$	—
592	197866,11	316671,22	—	—	Метод спутниковых геодезических измерений (определений)	$M_t = \sqrt{\frac{\Delta^2}{n}}$	—
593	197853,83	316641,10	—	—	Метод спутниковых геодезических измерений (определений)	$M_t = \sqrt{\frac{\Delta^2}{n}}$	—
594	197868,16	316635,32	—	—	Метод спутниковых геодезических измерений (определений)	$M_t = \sqrt{\frac{\Delta^2}{n}}$	—
н85У	—	—	197871,51	316635,08	Метод спутниковых геодезических измерений (определений)	$M_t = \sqrt{\frac{\Delta^2}{n}}$	—

2. Сведения о частях границ уточняемого земельного участка с кадастровым номером 05:44:000036:649

Обозначение части границ		Горизонтальное проложение (S), м	Описание прохождения части границ	Сведения о согласовании местоположения границ(согласовано/спорное)
от т.	до т.			
1	2	3	4	5
н85У	н86У	24,53	—	согласовано
н86У	н87У	21,76	—	согласовано
н87У	н88У	32,53	—	согласовано
н88У	н89У	15,45	—	согласовано
н89У	н85У	3,36	—	согласовано

3. Характеристики уточняемого земельного участка с кадастровым номером 05:44:000036:649

№ п/п	Наименование характеристик земельного участка	Значение характеристики
1	2	3

КАРТА-ПЛАН ТЕРРИТОРИИ

Сведения об уточняемых земельных участках, необходимые для исправления реестровых ошибок в сведениях о местоположении их границ

1	2	3
1.	Сведения об адресе земельного участка	Респ Дагестан, г Буйнакск, ул. Магомедова Заурбега Дадаевича № 9
1.1.	Сведения об ином месте нахождения земельного участка, не являющегося объектом адресации, в структурированном виде	—
1.2.	Дополнительные сведения о месте нахождения земельного участка	—
2.	Площадь земельного участка ± величина погрешности определения(вычисления) площади (**Р ± ΔР**), **м^2**	570±8
3.	Формула, примененная для вычисления предельной погрешности определения площади земельного участка, с подставленными значениями и итоговые (вычисленные) значения (**ΔР**), м2	$\Delta P = 3{,}5 \cdot M_t \cdot \sqrt{P_{док}} = 3{,}5 \cdot 0{,}10 \cdot \sqrt{570} = 8$
4.	Площадь земельного участка согласно сведениям Единого государственного реестра недвижимости (**Ркад**), **м^2**	570
5.	Оценка расхождения **Р** и **Ркад (Р – Ркад), м^2**	0
6.	Предельный минимальный и максимальный размеры земельного участка (**Рмин и Рмакс), м^2**	—
7.	Кадастровый или иной государственный учетный номер (инвентарный) здания, сооружения, объекта незавершенного строительства, расположенного на земельном участке	05:44:000036:871
8.	Вид (виды) разрешенного использования	Для индивидуальной жилой застройки
8.1.	Дополнительные сведения об использовании земельного участка	—
9.	Сведения о земельных участках (землях общего пользования, территории общего пользования), посредством которых обеспечивается доступ	—
10.	Иные сведения	—

4. Пояснения к сведениям об уточняемом земельном участке с кадастровым номером 05:44:000036:649 :

1.	—

1. Сведения о характерных точках границ уточняемого земельного участка с кадастровым номером 05:44:000036:650

Система координат МСК-05 **Зона №** 1

КАРТА-ПЛАН ТЕРРИТОРИИ

Сведения об уточняемых земельных участках, необходимые для исправления реестровых ошибок в сведениях о местоположении их границ

Обозначение характерных точек границ	Координаты, м				Метод определения координат	Формулы, примененные для расчета средней квадратической погрешности определения координат характерных точек границ (M_t), с подставленными в такие формулы значениями и итоговые (вычисленные) значения M_t, м	Описание закрепления точки
	содержатся в Едином государственном реестре недвижимости		определены в результате выполнения комплексных кадастровых работ				
	X	Y	X	Y			
1	2	3	4	5	6	7	8
н116У	—	—	197808,55	316620,97	Метод спутниковых геодезических измерений (определений)	$M_t = \sqrt{\frac{\Delta^2}{n}}$	—
н115У	—	—	197819,85	316650,25	Метод спутниковых геодезических измерений (определений)	$M_t = \sqrt{\frac{\Delta^2}{n}}$	—
н121У	—	—	197802,77	316658,96	Метод спутниковых геодезических измерений (определений)	$M_t = \sqrt{\frac{\Delta^2}{n}}$	—
н122У	—	—	197789,13	316628,37	Метод спутниковых геодезических измерений (определений)	$M_t = \sqrt{\frac{\Delta^2}{n}}$	—
586	197809,94	316620,48	—	—	Метод спутниковых геодезических измерений (определений)	$M_t = \sqrt{\frac{\Delta^2}{n}}$	—
587	197821,06	316649,56	—	—	Метод спутниковых геодезических измерений (определений)	$M_t = \sqrt{\frac{\Delta^2}{n}}$	—

КАРТА-ПЛАН ТЕРРИТОРИИ

Сведения об уточняемых земельных участках, необходимые для исправления реестровых ошибок в сведениях о местоположении их границ

588	197804,67	316657,77	—	—	Метод спутниковых геодезических измерений (определений)	$M_t = \sqrt{\frac{\Delta^2}{n}}$	—
589	197792,06	316626,86	—	—	Метод спутниковых геодезических измерений (определений)	$M_t = \sqrt{\frac{\Delta^2}{n}}$	—
н116У	—	—	197808,55	316620,97	Метод спутниковых геодезических измерений (определений)	$M_t = \sqrt{\frac{\Delta^2}{n}}$	—

2. Сведения о частях границ уточняемого земельного участка с кадастровым номером 05:44:000036:650

Обозначение части границ		Горизонтальное проложение (S), м	Описание прохождения части границ	Сведения о согласовании местоположения границ(согласовано/спорное)
от т.	до т.			
1	2	3	4	5
н116У	н115У	31,38	—	согласовано
н115У	н121У	19,17	—	согласовано
н121У	н122У	33,49	—	согласовано
н122У	н116У	20,78	—	согласовано

3. Характеристики уточняемого земельного участка с кадастровым номером 05:44:000036:650

№ п/п	Наименование характеристик земельного участка	Значение характеристики
1	2	3
1.	Сведения об адресе земельного участка	Республика Дагестан, г. Буйнакск, снт Дружба-2, уч. 181 а
1.1.	Сведения об ином месте нахождения земельного участка, не являющегося объектом адресации, в структурированном виде	—
1.2.	Дополнительные сведения о месте нахождения земельного участка	—
2.	Площадь земельного участка ± величина погрешности определения(вычисления) площади (**Р ± ΔР**), **м^2**	647±9
3.	Формула, примененная для вычисления предельной погрешности определения площади земельного участка, с подставленными значениями и итоговые (вычисленные) значения (**ΔР**), м2	$\Delta P = 3{,}5 \cdot M_t \cdot \sqrt{P_{док}} = 3{,}5 \cdot 0{,}10 \cdot \sqrt{600} = 9$
4.	Площадь земельного участка согласно сведениям Единого	600

КАРТА-ПЛАН ТЕРРИТОРИИ

Сведения об уточняемых земельных участках, необходимые для исправления реестровых ошибок в сведениях о местоположении их границ

1	2	3
	государственного реестра недвижимости (**Ркад**), **м²**	
5.	Оценка расхождения **Р** и **Ркад (Р – Ркад), м²**	47
6.	Предельный минимальный и максимальный размеры земельного участка (**Рмин и Рмакс), м²**	—
7.	Кадастровый или иной государственный учетный номер (инвентарный) здания, сооружения, объекта незавершенного строительства, расположенного на земельном участке	05:44:000036:812
8.	Вид (виды) разрешенного использования	Для индивидуальной жилой застройки
8.1.	Дополнительные сведения об использовании земельного участка	—
9.	Сведения о земельных участках (землях общего пользования, территории общего пользования), посредством которых обеспечивается доступ	—
10.	Иные сведения	—

4. Пояснения к сведениям об уточняемом земельном участке с кадастровым номером 05:44:000036:650 :

1.	—

1. Сведения о характерных точках границ уточняемого земельного участка с кадастровым номером 05:44:000036:651

Система координат МСК-05 **Зона № 1**

Обозначение характерных точек границ	Координаты, м				Метод определения координат	Формулы, примененные для расчета средней квадратической погрешности определения координат характерных точек границ (M_t), с подставленными в такие формулы значениями и итоговые (вычисленные) значения M_t, м	Описание закрепления точки
	содержатся в Едином государственном реестре недвижимости		определены в результате выполнения комплексных кадастровых работ				
	X	Y	X	Y			
1	2	3	4	5	6	7	8
н112У	—	—	197815,82	316603,61	Метод спутниковых геодезических измерений (определений)	$M_t = \sqrt{\frac{\Delta^2}{n}}$	—
н113У	—	—	197821,64	316618,36	Метод спутниковых геодезических измерений	$M_t = \sqrt{\frac{\Delta^2}{n}}$	—

КАРТА-ПЛАН ТЕРРИТОРИИ

Сведения об уточняемых земельных участках, необходимые для исправления реестровых ошибок в сведениях о местоположении их границ

					(определений)		
н114У	—	—	197833,02	316643,64	Метод спутниковых геодезических измерений (определений)	$M_t = \sqrt{\frac{\Delta^2}{n}}$	—
н115У	—	—	197819,85	316650,25	Метод спутниковых геодезических измерений (определений)	$M_t = \sqrt{\frac{\Delta^2}{n}}$	—
н116У	—	—	197808,55	316620,97	Метод спутниковых геодезических измерений (определений)	$M_t = \sqrt{\frac{\Delta^2}{n}}$	—
н117У	—	—	197803,82	316608,76	Метод спутниковых геодезических измерений (определений)	$M_t = \sqrt{\frac{\Delta^2}{n}}$	—
323	197822,75	316616,92	—	—	Метод спутниковых геодезических измерений (определений)	$M_t = \sqrt{\frac{\Delta^2}{n}}$	—
322	197834,19	316643,70	—	—	Метод спутниковых геодезических измерений (определений)	$M_t = \sqrt{\frac{\Delta^2}{n}}$	—
587	197821,06	316649,56	—	—	Метод спутниковых геодезических измерений (определений)	$M_t = \sqrt{\frac{\Delta^2}{n}}$	—
601	197805,19	316608,07	—	—	Метод спутниковых геодезических измерений (определений)	$M_t = \sqrt{\frac{\Delta^2}{n}}$	—

КАРТА-ПЛАН ТЕРРИТОРИИ

Сведения об уточняемых земельных участках, необходимые для исправления реестровых ошибок в сведениях о местоположении их границ

602	197817,40	316603,21	—	—	Метод спутниковых геодезических измерений (определений)	$M_t = \sqrt{\frac{\Delta^2}{n}}$	—
н112У	—	—	197815,82	316603,61	Метод спутниковых геодезических измерений (определений)	$M_t = \sqrt{\frac{\Delta^2}{n}}$	—

2. Сведения о частях границ уточняемого земельного участка с кадастровым номером 05:44:000036:651

Обозначение части границ		Горизонтальное проложение (S), м	Описание прохождения части границ	Сведения о согласовании местоположения границ(согласовано/спорное)
от т.	до т.			
1	2	3	4	5
н112У	н113У	15,86	—	согласовано
н113У	н114У	27,72	—	согласовано
н114У	н115У	14,74	—	согласовано
н115У	н116У	31,38	—	согласовано
н116У	н117У	13,09	—	согласовано
н117У	н112У	13,06	—	согласовано

3. Характеристики уточняемого земельного участка с кадастровым номером 05:44:000036:651

№ п/п	Наименование характеристик земельного участка	Значение характеристики
1	2	3
1.	Сведения об адресе земельного участка	Российская Федерация, Республика Дагестан, г.о. город Буйнакск, г Буйнакск, ул. Магомединова Заурбега Дадаевича, з/у 20
1.1.	Сведения об ином месте нахождения земельного участка, не являющегося объектом адресации, в структурированном виде	—
1.2.	Дополнительные сведения о месте нахождения земельного участка	—
2.	Площадь земельного участка ± величина погрешности определения(вычисления) площади (**Р ± ΔР**), **м²**	600±9
3.	Формула, примененная для вычисления предельной погрешности определения площади земельного участка, с подставленными значениями и итоговые (вычисленные) значения (**ΔР**), м2	$\Delta P = 3,5 \cdot M_t \cdot \sqrt{P_{док}} = 3,5 \cdot 0,10 \cdot \sqrt{600} = 9$
4.	Площадь земельного участка согласно сведениям Единого	600

КАРТА-ПЛАН ТЕРРИТОРИИ

Сведения об уточняемых земельных участках, необходимые для исправления реестровых ошибок в сведениях о местоположении их границ

1	2	3
	государственного реестра недвижимости (**Ркад**), **м²**	
5.	Оценка расхождения **Р** и **Ркад (Р – Ркад), м²**	0
6.	Предельный минимальный и максимальный размеры земельного участка (**Рмин и Рмакс), м²**	—
7.	Кадастровый или иной государственный учетный номер (инвентарный) здания, сооружения, объекта незавершенного строительства, расположенного на земельном участке	05:44:000036:815
8.	Вид (виды) разрешенного использования	Для индивидуальной жилой застройки
8.1.	Дополнительные сведения об использовании земельного участка	—
9.	Сведения о земельных участках (землях общего пользования, территории общего пользования), посредством которых обеспечивается доступ	—
10.	Иные сведения	—

4. Пояснения к сведениям об уточняемом земельном участке с кадастровым номером 05:44:000036:651 :

1.	—

1. Сведения о характерных точках границ уточняемого земельного участка с кадастровым номером 05:44:000036:652

Система координат МСК-05 **Зона №** 1

Обозначение характерных точек границ	Координаты, м				Метод определения координат	Формулы, примененные для расчета средней квадратической погрешности определения координат характерных точек границ (M_t), с подставленными в такие формулы значениями и итоговые (вычисленные) значения M_t, м	Описание закрепления точки
	содержатся в Едином государственном реестре недвижимости		определены в результате выполнения комплексных кадастровых работ				
	X	Y	X	Y			
1	2	3	4	5	6	7	8
н353У	—	—	198150,49	317553,14	Метод спутниковых геодезических измерений (определений)	$M_t = \sqrt{\frac{\Delta^2}{n}}$	—
н352У	—	—	198165,91	317573,30	Метод спутниковых геодезических измерений	$M_t = \sqrt{\frac{\Delta^2}{n}}$	—

КАРТА-ПЛАН ТЕРРИТОРИИ

Сведения об уточняемых земельных участках, необходимые для исправления реестровых ошибок в сведениях о местоположении их границ

					(определений)		
н356У	—	—	198151,96	317589,14	Метод спутниковых геодезических измерений (определений)	$M_t = \sqrt{\frac{\Delta^2}{n}}$	—
н355У	—	—	198136,55	317567,36	Метод спутниковых геодезических измерений (определений)	$M_t = \sqrt{\frac{\Delta^2}{n}}$	—
595	198153,01	317553,94	—	—	Метод спутниковых геодезических измерений (определений)	$M_t = \sqrt{\frac{\Delta^2}{n}}$	—
596	198167,28	317574,27	—	—	Метод спутниковых геодезических измерений (определений)	$M_t = \sqrt{\frac{\Delta^2}{n}}$	—
597	198154,39	317588,09	—	—	Метод спутниковых геодезических измерений (определений)	$M_t = \sqrt{\frac{\Delta^2}{n}}$	—
598	198138,30	317569,22	—	—	Метод спутниковых геодезических измерений (определений)	$M_t = \sqrt{\frac{\Delta^2}{n}}$	—
599	198139,55	317568,42	—	—	Метод спутниковых геодезических измерений (определений)	$M_t = \sqrt{\frac{\Delta^2}{n}}$	—
600	198137,76	317565,95	—	—	Метод спутниковых геодезических измерений (определений)	$M_t = \sqrt{\frac{\Delta^2}{n}}$	—

КАРТА-ПЛАН ТЕРРИТОРИИ

Сведения об уточняемых земельных участках, необходимые для исправления реестровых ошибок в сведениях о местоположении их границ

н353У	—	—	198150,49	317553,14	Метод спутниковых геодезических измерений (определений)	$M_t = \sqrt{\frac{\Delta^2}{n}}$	—

2. Сведения о частях границ уточняемого земельного участка с кадастровым номером 05:44:000036:652

Обозначение части границ		Горизонтальное проложение (S), м	Описание прохождения части границ	Сведения о согласовании местоположения границ(согласовано/спорное)
от т.	до т.			
1	2	3	4	5
н353У	н352У	25,38	—	согласовано
н352У	н356У	21,11	—	согласовано
н356У	н355У	26,68	—	согласовано
н355У	н353У	19,91	—	согласовано

3. Характеристики уточняемого земельного участка с кадастровым номером 05:44:000036:652

№ п/п	Наименование характеристик земельного участка	Значение характеристики
1	2	3
1.	Сведения об адресе земельного участка	Республика Дагестан, г. Буйнакск, снт "Мичуринец", уч. № 45
1.1.	Сведения об ином месте нахождения земельного участка, не являющегося объектом адресации, в структурированном виде	—
1.2.	Дополнительные сведения о месте нахождения земельного участка	—
2.	Площадь земельного участка ± величина погрешности определения(вычисления) площади (**Р ± ΔР**), **м²**	524±8
3.	Формула, примененная для вычисления предельной погрешности определения площади земельного участка, с подставленными значениями и итоговые (вычисленные) значения (**ΔР**), м2	$\Delta P = 3{,}5 \cdot M_t \cdot \sqrt{P_{док}} = 3{,}5 \cdot 0{,}10 \cdot \sqrt{517} = 8$
4.	Площадь земельного участка согласно сведениям Единого государственного реестра недвижимости (**Ркад**), **м²**	517
5.	Оценка расхождения **Р** и **Ркад (Р – Ркад), м²**	7
6.	Предельный минимальный и максимальный размеры земельного участка (**Рмин и Рмакс), м²**	—
7.	Кадастровый или иной государственный учетный номер (инвентарный) здания, сооружения, объекта незавершенного строительства, расположенного на земельном участке	—

КАРТА-ПЛАН ТЕРРИТОРИИ

Сведения об уточняемых земельных участках, необходимые для исправления реестровых ошибок в сведениях о местоположении их границ

1	2	3
8.	Вид (виды) разрешенного использования	Для индивидуального жилищного строительства
8.1.	Дополнительные сведения об использовании земельного участка	—
9.	Сведения о земельных участках (землях общего пользования, территории общего пользования), посредством которых обеспечивается доступ	—
10.	Иные сведения	—

4. Пояснения к сведениям об уточняемом земельном участке с кадастровым номером 05:44:000036:652 :

1.	—

1. Сведения о характерных точках границ уточняемого земельного участка с кадастровым номером 05:44:000036:653

Система координат МСК-05 **Зона № 1**

Обозначение характерных точек границ	Координаты, м				Метод определения координат	Формулы, примененные для расчета средней квадратической погрешности определения координат характерных точек границ (M_t), с подставленными в такие формулы значениями и итоговые (вычисленные) значения M_t, м	Описание закрепления точки
	содержатся в Едином государственном реестре недвижимости		определены в результате выполнения комплексных кадастровых работ				
	X	Y	X	Y			
1	2	3	4	5	6	7	8
н638У	—	—	198357,16	317993,77	Метод спутниковых геодезических измерений (определений)	$M_t = \sqrt{\frac{\Delta^2}{n}}$	—
н639У	—	—	198356,08	318005,75	Метод спутниковых геодезических измерений (определений)	$M_t = \sqrt{\frac{\Delta^2}{n}}$	—
н623У	—	—	198353,85	318008,13	Метод спутниковых геодезических измерений (определений)	$M_t = \sqrt{\frac{\Delta^2}{n}}$	—

КАРТА-ПЛАН ТЕРРИТОРИИ

Сведения об уточняемых земельных участках, необходимые для исправления реестровых ошибок в сведениях о местоположении их границ

н626У	—	—	198312,51	318004,38	Метод спутниковых геодезических измерений (определений)	$M_t = \sqrt{\frac{\Delta^2}{n}}$	—
н640У	—	—	198313,84	317991,29	Метод спутниковых геодезических измерений (определений)	$M_t = \sqrt{\frac{\Delta^2}{n}}$	—
627	198357,16	317993,77	—	—	Метод спутниковых геодезических измерений (определений)	$M_t = \sqrt{\frac{\Delta^2}{n}}$	—
628	198356,08	318005,75	—	—	Метод спутниковых геодезических измерений (определений)	$M_t = \sqrt{\frac{\Delta^2}{n}}$	—
1	198353,85	318008,13	—	—	Метод спутниковых геодезических измерений (определений)	$M_t = \sqrt{\frac{\Delta^2}{n}}$	—
4	198312,51	318004,38	—	—	Метод спутниковых геодезических измерений (определений)	$M_t = \sqrt{\frac{\Delta^2}{n}}$	—
629	198313,84	317991,29	—	—	Метод спутниковых геодезических измерений (определений)	$M_t = \sqrt{\frac{\Delta^2}{n}}$	—
н638У	—	—	198357,16	317993,77	Метод спутниковых геодезических измерений (определений)	$M_t = \sqrt{\frac{\Delta^2}{n}}$	—

КАРТА-ПЛАН ТЕРРИТОРИИ

Сведения об уточняемых земельных участках, необходимые для исправления реестровых ошибок в сведениях о местоположении их границ

2. Сведения о частях границ уточняемого земельного участка с кадастровым номером 05:44:000036:653

Обозначение части границ		Горизонтальное проложение (S), м	Описание прохождения части границ	Сведения о согласовании местоположения границ(согласовано/спорное)
от т.	до т.			
1	2	3	4	5
н638У	н639У	12,03	—	согласовано
н639У	н623У	3,26	—	согласовано
н623У	н626У	41,51	—	согласовано
н626У	н640У	13,16	—	согласовано
н640У	н638У	43,39	—	согласовано

3. Характеристики уточняемого земельного участка с кадастровым номером 05:44:000036:653

№ п/п	Наименование характеристик земельного участка	Значение характеристики
1	2	3
1.	Сведения об адресе земельного участка	Республика Дагестан, г. Буйнакск, ул. Ломоносова, уч. №120 "Б"
1.1.	Сведения об ином месте нахождения земельного участка, не являющегося объектом адресации, в структурированном виде	—
1.2.	Дополнительные сведения о месте нахождения земельного участка	—
2.	Площадь земельного участка ± величина погрешности определения(вычисления) площади (**Р ± ΔР**), **м^2**	600±9
3.	Формула, примененная для вычисления предельной погрешности определения площади земельного участка, с подставленными значениями и итоговые (вычисленные) значения (**ΔР**), м2	$\Delta P = 3,5 \cdot M_t \cdot \sqrt{P_{док}} = 3,5 \cdot 0,10 \cdot \sqrt{600} = 9$
4.	Площадь земельного участка согласно сведениям Единого государственного реестра недвижимости (**Ркад**), **м^2**	600
5.	Оценка расхождения **Р** и **Ркад (Р – Ркад), м^2**	0
6.	Предельный минимальный и максимальный размеры земельного участка (**Рмин и Рмакс), м^2**	—
7.	Кадастровый или иной государственный учетный номер (инвентарный) здания, сооружения, объекта незавершенного строительства, расположенного на земельном участке	—
8.	Вид (виды) разрешенного использования	"ведение огородничества"
8.1.	Дополнительные сведения об использовании земельного участка	—
9.	Сведения о земельных участках (землях общего пользования, территории	—

КАРТА-ПЛАН ТЕРРИТОРИИ

Сведения об уточняемых земельных участках, необходимые для исправления реестровых ошибок в сведениях о местоположении их границ

1	2	3
	общего пользования), посредством которых обеспечивается доступ	
10.	Иные сведения	—

4. Пояснения к сведениям об уточняемом земельном участке с кадастровым номером 05:44:000036:653 :

1.	—

1. Сведения о характерных точках границ уточняемого земельного участка с кадастровым номером 05:44:000036:660

Система координат МСК-05 **Зона №** 1

Обозначение характерных точек границ	Координаты, м				Метод определения координат	Формулы, примененные для расчета средней квадратической погрешности определения координат характерных точек границ (M_t), с подставленными в такие формулы значениями и итоговые (вычисленные) значения M_t, м	Описание закрепления точки
	содержатся в Едином государственном реестре недвижимости		определены в результате выполнения комплексных кадастровых работ				
	X	Y	X	Y			
1	2	3	4	5	6	7	8
н610У	—	—	198517,66	317968,98	Метод спутниковых геодезических измерений (определений)	$M_t = \sqrt{\frac{\Delta^2}{n}}$	—
н611У	—	—	198521,50	317974,37	Метод спутниковых геодезических измерений (определений)	$M_t = \sqrt{\frac{\Delta^2}{n}}$	—
н612У	—	—	198487,54	317997,07	Метод спутниковых геодезических измерений (определений)	$M_t = \sqrt{\frac{\Delta^2}{n}}$	—
н613У	—	—	198475,25	318004,47	Метод спутниковых геодезических измерений (определений)	$M_t = \sqrt{\frac{\Delta^2}{n}}$	—

КАРТА-ПЛАН ТЕРРИТОРИИ

Сведения об уточняемых земельных участках, необходимые для исправления реестровых ошибок в сведениях о местоположении их границ

н609У	—	—	198472,70	317999,19	Метод спутниковых геодезических измерений (определений)	$M_t = \sqrt{\frac{\Delta^2}{n}}$	—
н608У	—	—	198481,72	317994,74	Метод спутниковых геодезических измерений (определений)	$M_t = \sqrt{\frac{\Delta^2}{n}}$	—
н607У	—	—	198484,82	317992,86	Метод спутниковых геодезических измерений (определений)	$M_t = \sqrt{\frac{\Delta^2}{n}}$	—
н606У	—	—	198496,53	317985,04	Метод спутниковых геодезических измерений (определений)	$M_t = \sqrt{\frac{\Delta^2}{n}}$	—
623	198517,66	317968,98	—	—	Метод спутниковых геодезических измерений (определений)	$M_t = \sqrt{\frac{\Delta^2}{n}}$	—
624	198521,50	317974,37	—	—	Метод спутниковых геодезических измерений (определений)	$M_t = \sqrt{\frac{\Delta^2}{n}}$	—
625	198487,54	317997,07	—	—	Метод спутниковых геодезических измерений (определений)	$M_t = \sqrt{\frac{\Delta^2}{n}}$	—
626	198475,25	318004,47	—	—	Метод спутниковых геодезических измерений (определений)	$M_t = \sqrt{\frac{\Delta^2}{n}}$	—
568	198472,70	317999,19	—	—	Метод спутниковых геодезических	$M_t = \sqrt{\frac{\Delta^2}{n}}$	—

КАРТА-ПЛАН ТЕРРИТОРИИ

Сведения об уточняемых земельных участках, необходимые для исправления реестровых ошибок в сведениях о местоположении их границ

					измерений (определений)		
567	198481,72	317994,74	—	—	Метод спутниковых геодезических измерений (определений)	$M_t = \sqrt{\frac{\Delta^2}{n}}$	—
566	198484,82	317992,86	—	—	Метод спутниковых геодезических измерений (определений)	$M_t = \sqrt{\frac{\Delta^2}{n}}$	—
565	198496,53	317985,04	—	—	Метод спутниковых геодезических измерений (определений)	$M_t = \sqrt{\frac{\Delta^2}{n}}$	—
н610У	—	—	198517,66	317968,98	Метод спутниковых геодезических измерений (определений)	$M_t = \sqrt{\frac{\Delta^2}{n}}$	—

2. Сведения о частях границ уточняемого земельного участка с кадастровым номером 05:44:000036:660

Обозначение части границ		Горизонтальное проложение (S), м	Описание прохождения части границ	Сведения о согласовании местоположения границ(согласовано/спорное)
от т.	до т.			
1	2	3	4	5
н610У	н611У	6,62	—	согласовано
н611У	н612У	40,85	—	согласовано
н612У	н613У	14,35	—	согласовано
н613У	н609У	5,86	—	согласовано
н609У	н608У	10,06	—	согласовано
н608У	н607У	3,63	—	согласовано
н607У	н606У	14,08	—	согласовано
н606У	н610У	26,54	—	согласовано

3. Характеристики уточняемого земельного участка с кадастровым номером 05:44:000036:660

№ п/п	Наименование характеристик земельного участка	Значение характеристики
1	2	3

КАРТА-ПЛАН ТЕРРИТОРИИ

Сведения об уточняемых земельных участках, необходимые для исправления реестровых ошибок в сведениях о местоположении их границ

1	2	3
1.	Сведения об адресе земельного участка	Российская Федерация, Республика Дагестан, г.о. город Буйнакск, г Буйнакск, ул Ломоносова, з/у 138
1.1.	Сведения об ином месте нахождения земельного участка, не являющегося объектом адресации, в структурированном виде	—
1.2.	Дополнительные сведения о месте нахождения земельного участка	—
2.	Площадь земельного участка ± величина погрешности определения(вычисления) площади (**Р ± ΔР**), **м^2**	300±6
3.	Формула, примененная для вычисления предельной погрешности определения площади земельного участка, с подставленными значениями и итоговые (вычисленные) значения (**ΔР**), м2	$\Delta P = 3{,}5 \cdot M_t \cdot \sqrt{P_{док}} = 3{,}5 \cdot 0{,}10 \cdot \sqrt{300} = 6$
4.	Площадь земельного участка согласно сведениям Единого государственного реестра недвижимости (**Ркад**), **м^2**	300
5.	Оценка расхождения **Р** и **Ркад (Р – Ркад), м^2**	0
6.	Предельный минимальный и максимальный размеры земельного участка (**Рмин и Рмакс), м^2**	—
7.	Кадастровый или иной государственный учетный номер (инвентарный) здания, сооружения, объекта незавершенного строительства, расположенного на земельном участке	05:44:000036:802, 05:44:000036:868
8.	Вид (виды) разрешенного использования	Для индивидуального жилищного строительства
8.1.	Дополнительные сведения об использовании земельного участка	—
9.	Сведения о земельных участках (землях общего пользования, территории общего пользования), посредством которых обеспечивается доступ	—
10.	Иные сведения	—

4. Пояснения к сведениям об уточняемом земельном участке с кадастровым номером 05:44:000036:660 :

1.	—

1. Сведения о характерных точках границ уточняемого земельного участка с кадастровым номером 05:44:000036:661

Система координат МСК-05 **Зона №** 1

КАРТА-ПЛАН ТЕРРИТОРИИ

Сведения об уточняемых земельных участках, необходимые для исправления реестровых ошибок в сведениях о местоположении их границ

Обозначение характерных точек границ	Координаты, м				Метод определения координат	Формулы, примененные для расчета средней квадратической погрешности определения координат характерных точек границ (M_t), с подставленными в такие формулы значениями и итоговые (вычисленные) значения M_t, м	Описание закрепления точки
	содержатся в Едином государственном реестре недвижимости		определены в результате выполнения комплексных кадастровых работ				
	X	Y	X	Y			
1	2	3	4	5	6	7	8
н515У	—	—	198308,71	317462,65	Метод спутниковых геодезических измерений (определений)	$M_t = \sqrt{\frac{\Delta^2}{n}}$	—
н516У	—	—	198311,18	317482,23	Метод спутниковых геодезических измерений (определений)	$M_t = \sqrt{\frac{\Delta^2}{n}}$	—
н517У	—	—	198278,30	317485,19	Метод спутниковых геодезических измерений (определений)	$M_t = \sqrt{\frac{\Delta^2}{n}}$	—
н518У	—	—	198273,75	317470,51	Метод спутниковых геодезических измерений (определений)	$M_t = \sqrt{\frac{\Delta^2}{n}}$	—
637	198308,71	317462,65	—	—	Метод спутниковых геодезических измерений (определений)	$M_t = \sqrt{\frac{\Delta^2}{n}}$	—
638	198311,18	317482,23	—	—	Метод спутниковых геодезических измерений (определений)	$M_t = \sqrt{\frac{\Delta^2}{n}}$	—

КАРТА-ПЛАН ТЕРРИТОРИИ

Сведения об уточняемых земельных участках, необходимые для исправления реестровых ошибок в сведениях о местоположении их границ

639	198278,30	317485,19	—	—	Метод спутниковых геодезических измерений (определений)	$M_t = \sqrt{\frac{\Delta^2}{n}}$	—
640	198273,75	317470,53	—	—	Метод спутниковых геодезических измерений (определений)	$M_t = \sqrt{\frac{\Delta^2}{n}}$	—
н515У	—	—	198308,71	317462,65	Метод спутниковых геодезических измерений (определений)	$M_t = \sqrt{\frac{\Delta^2}{n}}$	—

2. Сведения о частях границ уточняемого земельного участка с кадастровым номером 05:44:000036:661

Обозначение части границ		Горизонтальное проложение (S), м	Описание прохождения части границ	Сведения о согласовании местоположения границ(согласовано/спорное)
от т.	до т.			
1	2	3	4	5
н515У	н516У	19,74	—	согласовано
н516У	н517У	33,01	—	согласовано
н517У	н518У	15,37	—	согласовано
н518У	н515У	35,83	—	согласовано

3. Характеристики уточняемого земельного участка с кадастровым номером 05:44:000036:661

№ п/п	Наименование характеристик земельного участка	Значение характеристики
1	2	3
1.	Сведения об адресе земельного участка	Республика Дагестан, г. Буйнакск, снт Мичуринец, уч. 99
1.1.	Сведения об ином месте нахождения земельного участка, не являющегося объектом адресации, в структурированном виде	—
1.2.	Дополнительные сведения о месте нахождения земельного участка	—
2.	Площадь земельного участка ± величина погрешности определения(вычисления) площади (**Р ± ΔР**), **м^2**	600±9
3.	Формула, примененная для вычисления предельной погрешности определения площади земельного участка, с подставленными значениями и итоговые (вычисленные) значения (**ΔР**), м2	$\Delta P = 3{,}5 \cdot M_t \cdot \sqrt{P_{док}} = 3{,}5 \cdot 0{,}10 \cdot \sqrt{600} = 9$
4.	Площадь земельного участка согласно сведениям Единого	600

КАРТА-ПЛАН ТЕРРИТОРИИ

Сведения об уточняемых земельных участках, необходимые для исправления реестровых ошибок в сведениях о местоположении их границ

1	2	3
	государственного реестра недвижимости (**Ркад**), **м²**	
5.	Оценка расхождения **Р** и **Ркад (Р – Ркад), м²**	0
6.	Предельный минимальный и максимальный размеры земельного участка (**Рмин и Рмакс), м²**	—
7.	Кадастровый или иной государственный учетный номер (инвентарный) здания, сооружения, объекта незавершенного строительства, расположенного на земельном участке	—
8.	Вид (виды) разрешенного использования	Для индивидуального жилищного строительства
8.1.	Дополнительные сведения об использовании земельного участка	—
9.	Сведения о земельных участках (землях общего пользования, территории общего пользования), посредством которых обеспечивается доступ	—
10.	Иные сведения	—

4. Пояснения к сведениям об уточняемом земельном участке с кадастровым номером 05:44:000036:661 :

1.	—

1. Сведения о характерных точках границ уточняемого земельного участка с кадастровым номером 05:44:000036:662

Система координат МСК-05 **Зона № 1**

Обозначение характерных точек границ	Координаты, м				Метод определения координат	Формулы, примененные для расчета средней квадратической погрешности определения координат характерных точек границ (M_t), с подставленными в такие формулы значениями и итоговые (вычисленные) значения M_t, м	Описание закрепления точки
	содержатся в Едином государственном реестре недвижимости		определены в результате выполнения комплексных кадастровых работ				
	X	Y	X	Y			
1	2	3	4	5	6	7	8
н667У	—	—	198214,40	317579,17	Метод спутниковых геодезических измерений (определений)	$M_t = \sqrt{\frac{\Delta^2}{n}}$	—
н668У	—	—	198231,24	317599,70	Метод спутниковых геодезических измерений	$M_t = \sqrt{\frac{\Delta^2}{n}}$	—

КАРТА-ПЛАН ТЕРРИТОРИИ

Сведения об уточняемых земельных участках, необходимые для исправления реестровых ошибок в сведениях о местоположении их границ

					(определений)		
н438У	—	—	198217,39	317612,74	Метод спутниковых геодезических измерений (определений)	$M_t = \sqrt{\frac{\Delta^2}{n}}$	—
н437У	—	—	198200,96	317593,14	Метод спутниковых геодезических измерений (определений)	$M_t = \sqrt{\frac{\Delta^2}{n}}$	—
643	198214,40	317579,17	—	—	Метод спутниковых геодезических измерений (определений)	$M_t = \sqrt{\frac{\Delta^2}{n}}$	—
644	198231,24	317599,70	—	—	Метод спутниковых геодезических измерений (определений)	$M_t = \sqrt{\frac{\Delta^2}{n}}$	—
645	198220,50	317610,26	—	—	Метод спутниковых геодезических измерений (определений)	$M_t = \sqrt{\frac{\Delta^2}{n}}$	—
646	198217,07	317612,35	—	—	Метод спутниковых геодезических измерений (определений)	$M_t = \sqrt{\frac{\Delta^2}{n}}$	—
647	198201,01	317593,23	—	—	Метод спутниковых геодезических измерений (определений)	$M_t = \sqrt{\frac{\Delta^2}{n}}$	—
н667У	—	—	198214,40	317579,17	Метод спутниковых геодезических измерений (определений)	$M_t = \sqrt{\frac{\Delta^2}{n}}$	—

КАРТА-ПЛАН ТЕРРИТОРИИ

Сведения об уточняемых земельных участках, необходимые для исправления реестровых ошибок в сведениях о местоположении их границ

2. Сведения о частях границ уточняемого земельного участка с кадастровым номером 05:44:000036:662

Обозначение части границ		Горизонтальное проложение (S), м	Описание прохождения части границ	Сведения о согласовании местоположения границ(согласовано/спорное)
от т.	до т.			
1	2	3	4	5
н667У	н668У	26,55	—	согласовано
н668У	н438У	19,02	—	согласовано
н438У	н437У	25,58	—	согласовано
н437У	н667У	19,39	—	согласовано

3. Характеристики уточняемого земельного участка с кадастровым номером 05:44:000036:662

№ п/п	Наименование характеристик земельного участка	Значение характеристики
1	2	3
1.	Сведения об адресе земельного участка	Российская Федерация, Республика Дагестан, г.о. город Буйнакск, г Буйнакск, ул Хочбара, з/у 16
1.1.	Сведения об ином месте нахождения земельного участка, не являющегося объектом адресации, в структурированном виде	—
1.2.	Дополнительные сведения о месте нахождения земельного участка	—
2.	Площадь земельного участка ± величина погрешности определения(вычисления) площади (**Р ± ΔР**), **м^2**	499±8
3.	Формула, примененная для вычисления предельной погрешности определения площади земельного участка, с подставленными значениями и итоговые (вычисленные) значения (**ΔР**), м2	$\Delta P = 3,5 \cdot M_t \cdot \sqrt{P_{док}} = 3,5 \cdot 0,10 \cdot \sqrt{500} = 8$
4.	Площадь земельного участка согласно сведениям Единого государственного реестра недвижимости (**Ркад**), **м^2**	500
5.	Оценка расхождения **Р** и **Ркад (Р – Ркад), м^2**	-1
6.	Предельный минимальный и максимальный размеры земельного участка (**Рмин и Рмакс), м^2**	—
7.	Кадастровый или иной государственный учетный номер (инвентарный) здания, сооружения, объекта незавершенного строительства, расположенного на земельном участке	05:44:000036:872
8.	Вид (виды) разрешенного использования	Для индивидуального жилого строительства
8.1.	Дополнительные сведения об использовании земельного участка	—
9.	Сведения о земельных участках (землях общего пользования, территории	—

КАРТА-ПЛАН ТЕРРИТОРИИ

Сведения об уточняемых земельных участках, необходимые для исправления реестровых ошибок в сведениях о местоположении их границ

1	2	3
	общего пользования), посредством которых обеспечивается доступ	
10.	Иные сведения	—

4. Пояснения к сведениям об уточняемом земельном участке с кадастровым номером 05:44:000036:662 :

1.	—

1. Сведения о характерных точках границ уточняемого земельного участка с кадастровым номером 05:44:000036:663

Система координат МСК-05 **Зона №** 1

Обозначение характерных точек границ	Координаты, м				Метод определения координат	Формулы, примененные для расчета средней квадратической погрешности определения координат характерных точек границ (M_t), с подставленными в такие формулы значениями и итоговые (вычисленные) значения M_t, м	Описание закрепления точки
	содержатся в Едином государственном реестре недвижимости		определены в результате выполнения комплексных кадастровых работ				
	X	Y	X	Y			
1	2	3	4	5	6	7	8
н927У	—	—	198104,68	317596,94	Метод спутниковых геодезических измерений (определений)	$M_t = \sqrt{\frac{\Delta^2}{n}}$	—
н926У	—	—	198123,15	317618,19	Метод спутниковых геодезических измерений (определений)	$M_t = \sqrt{\frac{\Delta^2}{n}}$	—
н929У	—	—	198108,16	317633,11	Метод спутниковых геодезических измерений (определений)	$M_t = \sqrt{\frac{\Delta^2}{n}}$	—
н930У	—	—	198088,16	317612,34	Метод спутниковых геодезических измерений (определений)	$M_t = \sqrt{\frac{\Delta^2}{n}}$	—

КАРТА-ПЛАН ТЕРРИТОРИИ

Сведения об уточняемых земельных участках, необходимые для исправления реестровых ошибок в сведениях о местоположении их границ

140	198106,69	317597,40	—	—	Метод спутниковых геодезических измерений (определений)	$M_t = \sqrt{\frac{\Delta^2}{n}}$	—
139	198125,41	317616,28	—	—	Метод спутниковых геодезических измерений (определений)	$M_t = \sqrt{\frac{\Delta^2}{n}}$	—
641	198109,89	317632,04	—	—	Метод спутниковых геодезических измерений (определений)	$M_t = \sqrt{\frac{\Delta^2}{n}}$	—
642	198090,48	317612,53	—	—	Метод спутниковых геодезических измерений (определений)	$M_t = \sqrt{\frac{\Delta^2}{n}}$	—
н927У	—	—	198104,68	317596,94	Метод спутниковых геодезических измерений (определений)	$M_t = \sqrt{\frac{\Delta^2}{n}}$	—

2. Сведения о частях границ уточняемого земельного участка с кадастровым номером 05:44:000036:663

Обозначение части границ		Горизонтальное проложение (S), м	Описание прохождения части границ	Сведения о согласовании местоположения границ(согласовано/спорное)
от т.	до т.			
1	2	3	4	5
н927У	н926У	28,15	—	согласовано
н926У	н929У	21,15	—	согласовано
н929У	н930У	28,83	—	согласовано
н930У	н927У	22,58	—	согласовано

3. Характеристики уточняемого земельного участка с кадастровым номером 05:44:000036:663

№ п/п	Наименование характеристик земельного участка	Значение характеристики
1	2	3
1.	Сведения об адресе земельного участка	Респ Дагестан, г Буйнакск, ул. Солнечная, №26
1.1.	Сведения об ином месте нахождения земельного участка, не являющегося	—

КАРТА-ПЛАН ТЕРРИТОРИИ

Сведения об уточняемых земельных участках, необходимые для исправления реестровых ошибок в сведениях о местоположении их границ

1	2	3
	объектом адресации, в структурированном виде	
1.2.	Дополнительные сведения о месте нахождения земельного участка	—
2.	Площадь земельного участка ± величина погрешности определения(вычисления) площади (**Р ± ΔР**), **м²**	623±9
3.	Формула, примененная для вычисления предельной погрешности определения площади земельного участка, с подставленными значениями и итоговые (вычисленные) значения (**ΔР**), м2	$\Delta P = 3{,}5 \cdot M_t \cdot \sqrt{P_{док}} = 3{,}5 \cdot 0{,}10 \cdot \sqrt{599} = 9$
4.	Площадь земельного участка согласно сведениям Единого государственного реестра недвижимости (**Ркад**), **м²**	599
5.	Оценка расхождения **Р** и **Ркад (Р – Ркад), м²**	24
6.	Предельный минимальный и максимальный размеры земельного участка (**Рмин и Рмакс), м²**	—
7.	Кадастровый или иной государственный учетный номер (инвентарный) здания, сооружения, объекта незавершенного строительства, расположенного на земельном участке	05:44:000036:895
8.	Вид (виды) разрешенного использования	Для индивидуального жилищного строительства
8.1.	Дополнительные сведения об использовании земельного участка	—
9.	Сведения о земельных участках (землях общего пользования, территории общего пользования), посредством которых обеспечивается доступ	—
10.	Иные сведения	—

4. Пояснения к сведениям об уточняемом земельном участке с кадастровым номером 05:44:000036:663 :

1.	—

1. Сведения о характерных точках границ уточняемого земельного участка с кадастровым номером 05:44:000036:664

Система координат МСК-05 **Зона №** 1

Обозначение характерных точек границ	Координаты, м				Метод определения координат	Формулы, примененные для расчета средней квадратической погрешности определения координат характерных точек границ (M_t), с подставленными в такие формулы значениями и итоговые (вычисленные) значения M_t, м	Описание закрепления точки
	содержатся в Едином государственном реестре недвижимости		определены в результате выполнения комплексных кадастровых работ				
	X	Y	X	Y			

КАРТА-ПЛАН ТЕРРИТОРИИ

Сведения об уточняемых земельных участках, необходимые для исправления реестровых ошибок в сведениях о местоположении их границ

1	2	3	4	5	6	7	8
н931У	—	—	198056,24	317596,39	Метод спутниковых геодезических измерений (определений)	$M_t = \sqrt{\frac{\Delta^2}{n}}$	—
н932У	—	—	198074,99	317622,21	Метод спутниковых геодезических измерений (определений)	$M_t = \sqrt{\frac{\Delta^2}{n}}$	—
н933У	—	—	198060,87	317635,15	Метод спутниковых геодезических измерений (определений)	$M_t = \sqrt{\frac{\Delta^2}{n}}$	—
н934У	—	—	198042,54	317610,68	Метод спутниковых геодезических измерений (определений)	$M_t = \sqrt{\frac{\Delta^2}{n}}$	—
н935У	—	—	198047,62	317604,51	Метод спутниковых геодезических измерений (определений)	$M_t = \sqrt{\frac{\Delta^2}{n}}$	—
648	198056,24	317596,39	—	—	Метод спутниковых геодезических измерений (определений)	$M_t = \sqrt{\frac{\Delta^2}{n}}$	—
649	198075,30	317622,07	—	—	Метод спутниковых геодезических измерений (определений)	$M_t = \sqrt{\frac{\Delta^2}{n}}$	—
650	198061,32	317634,42	—	—	Метод спутниковых геодезических измерений (определений)	$M_t = \sqrt{\frac{\Delta^2}{n}}$	—

КАРТА-ПЛАН ТЕРРИТОРИИ

Сведения об уточняемых земельных участках, необходимые для исправления реестровых ошибок в сведениях о местоположении их границ

651	198042,54	317609,93	—	—	Метод спутниковых геодезических измерений (определений)	$M_t = \sqrt{\frac{\Delta^2}{n}}$	—
652	198047,62	317604,51	—	—	Метод спутниковых геодезических измерений (определений)	$M_t = \sqrt{\frac{\Delta^2}{n}}$	—
н931У	—	—	198056,24	317596,39	Метод спутниковых геодезических измерений (определений)	$M_t = \sqrt{\frac{\Delta^2}{n}}$	—

2. Сведения о частях границ уточняемого земельного участка с кадастровым номером 05:44:000036:664

Обозначение части границ		Горизонтальное проложение (S), м	Описание прохождения части границ	Сведения о согласовании местоположения границ(согласовано/спорное)
от т.	до т.			
1	2	3	4	5
н931У	н932У	31,91	—	согласовано
н932У	н933У	19,15	—	согласовано
н933У	н934У	30,57	—	согласовано
н934У	н935У	7,99	—	согласовано
н935У	н931У	11,84	—	согласовано

3. Характеристики уточняемого земельного участка с кадастровым номером 05:44:000036:664

№ п/п	Наименование характеристик земельного участка	Значение характеристики
1	2	3
1.	Сведения об адресе земельного участка	Республика Дагестан, г. Буйнакск, снт "Мичуринец", д. 79
1.1.	Сведения об ином месте нахождения земельного участка, не являющегося объектом адресации, в структурированном виде	—
1.2.	Дополнительные сведения о месте нахождения земельного участка	—
2.	Площадь земельного участка ± величина погрешности определения(вычисления) площади (**Р ± ΔР**), **м²**	608±9
3.	Формула, примененная для вычисления предельной погрешности определения площади земельного участка, с подставленными значениями и итоговые (вычисленные) значения (**ΔР**), м2	$\Delta P = 3{,}5 \cdot M_t \cdot \sqrt{P_{док}} = 3{,}5 \cdot 0{,}10 \cdot \sqrt{595} = 9$

КАРТА-ПЛАН ТЕРРИТОРИИ

Сведения об уточняемых земельных участках, необходимые для исправления реестровых ошибок в сведениях о местоположении их границ

1	2	3
4.	Площадь земельного участка согласно сведениям Единого государственного реестра недвижимости (**Ркад**), **м²**	595
5.	Оценка расхождения **Р** и **Ркад (Р – Ркад), м²**	13
6.	Предельный минимальный и максимальный размеры земельного участка (**Рмин и Рмакс), м²**	—
7.	Кадастровый или иной государственный учетный номер (инвентарный) здания, сооружения, объекта незавершенного строительства, расположенного на земельном участке	05:44:000036:876
8.	Вид (виды) разрешенного использования	Для индивидуального жилищного строительства
8.1.	Дополнительные сведения об использовании земельного участка	—
9.	Сведения о земельных участках (землях общего пользования, территории общего пользования), посредством которых обеспечивается доступ	—
10.	Иные сведения	—

4. Пояснения к сведениям об уточняемом земельном участке с кадастровым номером 05:44:000036:664 :

1.	—

1. Сведения о характерных точках границ уточняемого земельного участка с кадастровым номером 05:44:000036:665

Система координат МСК-05 **Зона № 1**

Обозначение характерных точек границ	Координаты, м				Метод определения координат	Формулы, примененные для расчета средней квадратической погрешности определения координат характерных точек границ (M_t), с подставленными в такие формулы значениями и итоговые (вычисленные) значения M_t, м	Описание закрепления точки
	содержатся в Едином государственном реестре недвижимости		определены в результате выполнения комплексных кадастровых работ				
	X	Y	X	Y			
1	2	3	4	5	6	7	8
н134У	—	—	198445,75	318062,88	Метод спутниковых геодезических измерений (определений)	$M_t = \sqrt{\frac{\Delta^2}{n}}$	—

КАРТА-ПЛАН ТЕРРИТОРИИ

Сведения об уточняемых земельных участках, необходимые для исправления реестровых ошибок в сведениях о местоположении их границ

н135У	—	—	198452,58	318079,16	Метод спутниковых геодезических измерений (определений)	$M_t = \sqrt{\frac{\Delta^2}{n}}$	—
н136У	—	—	198423,51	318091,07	Метод спутниковых геодезических измерений (определений)	$M_t = \sqrt{\frac{\Delta^2}{n}}$	—
н137У	—	—	198416,64	318078,24	Метод спутниковых геодезических измерений (определений)	$M_t = \sqrt{\frac{\Delta^2}{n}}$	—
н138У	—	—	198430,59	318070,37	Метод спутниковых геодезических измерений (определений)	$M_t = \sqrt{\frac{\Delta^2}{n}}$	—
653	198446,25	318062,93	—	—	Метод спутниковых геодезических измерений (определений)	$M_t = \sqrt{\frac{\Delta^2}{n}}$	—
654	198452,60	318079,21	—	—	Метод спутниковых геодезических измерений (определений)	$M_t = \sqrt{\frac{\Delta^2}{n}}$	—
655	198424,41	318090,77	—	—	Метод спутниковых геодезических измерений (определений)	$M_t = \sqrt{\frac{\Delta^2}{n}}$	—
656	198417,59	318078,02	—	—	Метод спутниковых геодезических измерений (определений)	$M_t = \sqrt{\frac{\Delta^2}{n}}$	—
н134У	—	—	198445,75	318062,88	Метод спутниковых геодезических	$M_t = \sqrt{\frac{\Delta^2}{n}}$	—

КАРТА-ПЛАН ТЕРРИТОРИИ

Сведения об уточняемых земельных участках, необходимые для исправления реестровых ошибок в сведениях о местоположении их границ

					измерений (определений)		

2. Сведения о частях границ уточняемого земельного участка с кадастровым номером 05:44:000036:665

Обозначение части границ		Горизонтальное проложение (S), м	Описание прохождения части границ	Сведения о согласовании местоположения границ(согласовано/спорное)
от т.	до т.			
1	2	3	4	5
н134У	н135У	17,65	—	согласовано
н135У	н136У	31,42	—	согласовано
н136У	н137У	14,55	—	согласовано
н137У	н138У	16,02	—	согласовано
н138У	н134У	16,91	—	согласовано

3. Характеристики уточняемого земельного участка с кадастровым номером 05:44:000036:665

№ п/п	Наименование характеристик земельного участка	Значение характеристики
1	2	3
1.	Сведения об адресе земельного участка	Республика Дагестан, г. Буйнакск, снт "Дружба-2", уч. 446
1.1.	Сведения об ином месте нахождения земельного участка, не являющегося объектом адресации, в структурированном виде	—
1.2.	Дополнительные сведения о месте нахождения земельного участка	—
2.	Площадь земельного участка ± величина погрешности определения(вычисления) площади (**Р ± ΔР**), **м^2**	524±8
3.	Формула, примененная для вычисления предельной погрешности определения площади земельного участка, с подставленными значениями и итоговые (вычисленные) значения (**ΔР**), м2	$\Delta P = 3{,}5 \cdot M_t \cdot \sqrt{P_{док}} = 3{,}5 \cdot 0{,}10 \cdot \sqrt{500} = 8$
4.	Площадь земельного участка согласно сведениям Единого государственного реестра недвижимости (**Ркад**), **м^2**	500
5.	Оценка расхождения **Р** и **Ркад (Р – Ркад), м^2**	24
6.	Предельный минимальный и максимальный размеры земельного участка (**Рмин и Рмакс), м^2**	—
7.	Кадастровый или иной государственный учетный номер (инвентарный) здания, сооружения, объекта незавершенного строительства, расположенного на земельном участке	05:44:000036:792
8.	Вид (виды) разрешенного использования	Для индивидуального жилищного строительства

КАРТА-ПЛАН ТЕРРИТОРИИ

Сведения об уточняемых земельных участках, необходимые для исправления реестровых ошибок в сведениях о местоположении их границ

1	2	3
8.1.	Дополнительные сведения об использовании земельного участка	—
9.	Сведения о земельных участках (землях общего пользования, территории общего пользования), посредством которых обеспечивается доступ	—
10.	Иные сведения	—

4. Пояснения к сведениям об уточняемом земельном участке с кадастровым номером 05:44:000036:665 :

1.	—

1. Сведения о характерных точках границ уточняемого земельного участка с кадастровым номером 05:44:000036:666

Система координат МСК-05 **Зона №** 1

Обозначение характерных точек границ	Координаты, м				Метод определения координат	Формулы, примененные для расчета средней квадратической погрешности определения координат характерных точек границ (M_t), с подставленными в такие формулы значениями и итоговые (вычисленные) значения M_t, м	Описание закрепления точки
	содержатся в Едином государственном реестре недвижимости		определены в результате выполнения комплексных кадастровых работ				
	X	Y	X	Y			
1	2	3	4	5	6	7	8
н433У	—	—	198177,99	317567,89	Метод спутниковых геодезических измерений (определений)	$M_t = \sqrt{\frac{\Delta^2}{n}}$	—
н434У	—	—	198197,62	317589,29	Метод спутниковых геодезических измерений (определений)	$M_t = \sqrt{\frac{\Delta^2}{n}}$	—
н435У	—	—	198184,04	317603,92	Метод спутниковых геодезических измерений (определений)	$M_t = \sqrt{\frac{\Delta^2}{n}}$	—
н436У	—	—	198164,22	317582,13	Метод спутниковых геодезических измерений	$M_t = \sqrt{\frac{\Delta^2}{n}}$	—

КАРТА-ПЛАН ТЕРРИТОРИИ

Сведения об уточняемых земельных участках, необходимые для исправления реестровых ошибок в сведениях о местоположении их границ

					(определений)		
661	198178,43	317567,88	—	—	Метод спутниковых геодезических измерений (определений)	$M_t = \sqrt{\frac{\Delta^2}{n}}$	—
662	198197,93	317589,81	—	—	Метод спутниковых геодезических измерений (определений)	$M_t = \sqrt{\frac{\Delta^2}{n}}$	—
663	198198,09	317589,79	—	—	Метод спутниковых геодезических измерений (определений)	$M_t = \sqrt{\frac{\Delta^2}{n}}$	—
664	198184,43	317603,58	—	—	Метод спутниковых геодезических измерений (определений)	$M_t = \sqrt{\frac{\Delta^2}{n}}$	—
665	198164,22	317582,13	—	—	Метод спутниковых геодезических измерений (определений)	$M_t = \sqrt{\frac{\Delta^2}{n}}$	—
н433У	—	—	198177,99	317567,89	Метод спутниковых геодезических измерений (определений)	$M_t = \sqrt{\frac{\Delta^2}{n}}$	—

2. Сведения о частях границ уточняемого земельного участка с кадастровым номером 05:44:000036:666

Обозначение части границ		Горизонтальное проложение (S), м	Описание прохождения части границ	Сведения о согласовании местоположения границ(согласовано/спорное)
от т.	до т.			
1	2	3	4	5
н433У	н434У	29,04	—	согласовано
н434У	н435У	19,96	—	согласовано
н435У	н436У	29,46	—	согласовано
н436У	н433У	19,81	—	согласовано

КАРТА-ПЛАН ТЕРРИТОРИИ

Сведения об уточняемых земельных участках, необходимые для исправления реестровых ошибок в сведениях о местоположении их границ

3. Характеристики уточняемого земельного участка с кадастровым номером 05:44:000036:666

№ п/п	Наименование характеристик земельного участка	Значение характеристики
1	2	3
1.	Сведения об адресе земельного участка	Республика Дагестан, г Буйнакск, ул Солнечная, №13
1.1.	Сведения об ином месте нахождения земельного участка, не являющегося объектом адресации, в структурированном виде	—
1.2.	Дополнительные сведения о месте нахождения земельного участка	—
2.	Площадь земельного участка ± величина погрешности определения(вычисления) площади (**Р ± ΔР**), **м^2**	580±8
3.	Формула, примененная для вычисления предельной погрешности определения площади земельного участка, с подставленными значениями и итоговые (вычисленные) значения (**ΔР**), м2	$\Delta P = 3{,}5 \cdot M_t \cdot \sqrt{P_{док}} = 3{,}5 \cdot 0{,}10 \cdot \sqrt{580} = 8$
4.	Площадь земельного участка согласно сведениям Единого государственного реестра недвижимости (**Ркад**), **м^2**	580
5.	Оценка расхождения **Р** и **Ркад (Р – Ркад), м^2**	0
6.	Предельный минимальный и максимальный размеры земельного участка (**Рмин и Рмакс), м^2**	—
7.	Кадастровый или иной государственный учетный номер (инвентарный) здания, сооружения, объекта незавершенного строительства, расположенного на земельном участке	05:44:000036:785
8.	Вид (виды) разрешенного использования	Для индивидуального жилищного строительства
8.1.	Дополнительные сведения об использовании земельного участка	—
9.	Сведения о земельных участках (землях общего пользования, территории общего пользования), посредством которых обеспечивается доступ	—
10.	Иные сведения	—

4. Пояснения к сведениям об уточняемом земельном участке с кадастровым номером 05:44:000036:666 :

1.	—

1. Сведения о характерных точках границ уточняемого земельного участка с кадастровым номером 05:44:000036:668

Система координат МСК-05 **Зона №** 1

КАРТА-ПЛАН ТЕРРИТОРИИ

Сведения об уточняемых земельных участках, необходимые для исправления реестровых ошибок в сведениях о местоположении их границ

Обозначение характерных точек границ	Координаты, м				Метод определения координат	Формулы, примененные для расчета средней квадратической погрешности определения координат характерных точек границ (M_t), с подставленными в такие формулы значениями и итоговые (вычисленные) значения M_t, м	Описание закрепления точки
	содержатся в Едином государственном реестре недвижимости		определены в результате выполнения комплексных кадастровых работ				
	X	Y	X	Y			
1	2	3	4	5	6	7	8
н589У	—	—	197901,49	317374,60	Метод спутниковых геодезических измерений (определений)	$M_t = \sqrt{\frac{\Delta^2}{n}}$	—
н590У	—	—	197906,76	317382,72	Метод спутниковых геодезических измерений (определений)	$M_t = \sqrt{\frac{\Delta^2}{n}}$	—
н591У	—	—	197895,52	317395,63	Метод спутниковых геодезических измерений (определений)	$M_t = \sqrt{\frac{\Delta^2}{n}}$	—
н592У	—	—	197873,55	317376,54	Метод спутниковых геодезических измерений (определений)	$M_t = \sqrt{\frac{\Delta^2}{n}}$	—
н593У	—	—	197891,70	317359,49	Метод спутниковых геодезических измерений (определений)	$M_t = \sqrt{\frac{\Delta^2}{n}}$	—
478	197902,12	317375,55	—	—	Метод спутниковых геодезических измерений (определений)	$M_t = \sqrt{\frac{\Delta^2}{n}}$	—

КАРТА-ПЛАН ТЕРРИТОРИИ

Сведения об уточняемых земельных участках, необходимые для исправления реестровых ошибок в сведениях о местоположении их границ

481	197906,76	317382,72	—	—	Метод спутниковых геодезических измерений (определений)	$M_t = \sqrt{\frac{\Delta^2}{n}}$	—
545	197895,52	317395,63	—	—	Метод спутниковых геодезических измерений (определений)	$M_t = \sqrt{\frac{\Delta^2}{n}}$	—
666	197873,55	317376,54	—	—	Метод спутниковых геодезических измерений (определений)	$M_t = \sqrt{\frac{\Delta^2}{n}}$	—
667	197891,71	317359,48	—	—	Метод спутниковых геодезических измерений (определений)	$M_t = \sqrt{\frac{\Delta^2}{n}}$	—
н589У	—	—	197901,49	317374,60	Метод спутниковых геодезических измерений (определений)	$M_t = \sqrt{\frac{\Delta^2}{n}}$	—

2. Сведения о частях границ уточняемого земельного участка с кадастровым номером 05:44:000036:668

Обозначение части границ		Горизонтальное проложение (S), м	Описание прохождения части границ	Сведения о согласовании местоположения границ(согласовано/спорное)
от т.	до т.			
1	2	3	4	5
н589У	н590У	9,68	—	согласовано
н590У	н591У	17,12	—	согласовано
н591У	н592У	29,11	—	согласовано
н592У	н593У	24,90	—	согласовано
н593У	н589У	18,00	—	согласовано

3. Характеристики уточняемого земельного участка с кадастровым номером 05:44:000036:668

№ п/п	Наименование характеристик земельного участка	Значение характеристики
1	2	3
1.	Сведения об адресе земельного участка	Республика Дагестан, г. Буйнакск, снт Дружба-2, уч. 1"б"

КАРТА-ПЛАН ТЕРРИТОРИИ

Сведения об уточняемых земельных участках, необходимые для исправления реестровых ошибок в сведениях о местоположении их границ

1	2	3
1.1.	Сведения об ином месте нахождения земельного участка, не являющегося объектом адресации, в структурированном виде	—
1.2.	Дополнительные сведения о месте нахождения земельного участка	—
2.	Площадь земельного участка ± величина погрешности определения(вычисления) площади (**Р ± ΔР**), **м^2**	588±8
3.	Формула, примененная для вычисления предельной погрешности определения площади земельного участка, с подставленными значениями и итоговые (вычисленные) значения (**ΔР**), м2	$\Delta P = 3{,}5 \cdot M_t \cdot \sqrt{P_{док}} = 3{,}5 \cdot 0{,}10 \cdot \sqrt{588} = 8$
4.	Площадь земельного участка согласно сведениям Единого государственного реестра недвижимости (**Ркад**), **м^2**	588
5.	Оценка расхождения **Р** и **Ркад (Р – Ркад), м^2**	0
6.	Предельный минимальный и максимальный размеры земельного участка (**Рмин и Рмакс), м^2**	—
7.	Кадастровый или иной государственный учетный номер (инвентарный) здания, сооружения, объекта незавершенного строительства, расположенного на земельном участке	—
8.	Вид (виды) разрешенного использования	Для ведения дачного хозяйства
8.1.	Дополнительные сведения об использовании земельного участка	—
9.	Сведения о земельных участках (землях общего пользования, территории общего пользования), посредством которых обеспечивается доступ	—
10.	Иные сведения	—

4. Пояснения к сведениям об уточняемом земельном участке с кадастровым номером 05:44:000036:668 :

1.	—

1. Сведения о характерных точках границ уточняемого земельного участка с кадастровым номером 05:44:000036:669

Система координат МСК-05 **Зона №** 1

КАРТА-ПЛАН ТЕРРИТОРИИ

Сведения об уточняемых земельных участках, необходимые для исправления реестровых ошибок в сведениях о местоположении их границ

Обозначение характерных точек границ	Координаты, м				Метод определения координат	Формулы, примененные для расчета средней квадратической погрешности определения координат характерных точек границ (M_t), с подставленными в такие формулы значениями и итоговые (вычисленные) значения M_t, м	Описание закрепления точки
	содержатся в Едином государственном реестре недвижимости		определены в результате выполнения комплексных кадастровых работ				
	X	Y	X	Y			
1	2	3	4	5	6	7	8
н920У	—	—	198076,45	317624,30	Метод спутниковых геодезических измерений (определений)	$M_t = \sqrt{\frac{\Delta^2}{n}}$	—
н921У	—	—	198094,61	317647,23	Метод спутниковых геодезических измерений (определений)	$M_t = \sqrt{\frac{\Delta^2}{n}}$	—
н922У	—	—	198080,01	317661,27	Метод спутниковых геодезических измерений (определений)	$M_t = \sqrt{\frac{\Delta^2}{n}}$	—
н923У	—	—	198062,34	317637,24	Метод спутниковых геодезических измерений (определений)	$M_t = \sqrt{\frac{\Delta^2}{n}}$	—
657	198076,64	317624,61	—	—	Метод спутниковых геодезических измерений (определений)	$M_t = \sqrt{\frac{\Delta^2}{n}}$	—
658	198095,04	317647,34	—	—	Метод спутниковых геодезических измерений (определений)	$M_t = \sqrt{\frac{\Delta^2}{n}}$	—

КАРТА-ПЛАН ТЕРРИТОРИИ

Сведения об уточняемых земельных участках, необходимые для исправления реестровых ошибок в сведениях о местоположении их границ

659	198079,92	317661,03	—	—	Метод спутниковых геодезических измерений (определений)	$M_t = \sqrt{\frac{\Delta^2}{n}}$	—
660	198063,60	317637,53	—	—	Метод спутниковых геодезических измерений (определений)	$M_t = \sqrt{\frac{\Delta^2}{n}}$	—
н920У	—	—	198076,45	317624,30	Метод спутниковых геодезических измерений (определений)	$M_t = \sqrt{\frac{\Delta^2}{n}}$	—

2. Сведения о частях границ уточняемого земельного участка с кадастровым номером 05:44:000036:669

Обозначение части границ		Горизонтальное проложение (S), м	Описание прохождения части границ	Сведения о согласовании местоположения границ(согласовано/спорное)
от т.	до т.			
1	2	3	4	5
н920У	н921У	29,25	—	согласовано
н921У	н922У	20,26	—	согласовано
н922У	н923У	29,83	—	согласовано
н923У	н920У	19,15	—	согласовано

3. Характеристики уточняемого земельного участка с кадастровым номером 05:44:000036:669

№ п/п	Наименование характеристик земельного участка	Значение характеристики
1	2	3
1.	Сведения об адресе земельного участка	Республика Дагестан, г. Буйнакск, ул. Солнечная, д. 30 (уникальный номер в ГАР: fab58303-fb09-422e-aeb7-6fdb5dfe7941)
1.1.	Сведения об ином месте нахождения земельного участка, не являющегося объектом адресации, в структурированном виде	—
1.2.	Дополнительные сведения о месте нахождения земельного участка	—
2.	Площадь земельного участка ± величина погрешности определения(вычисления) площади (**Р ± ΔР**), **м²**	579±8
3.	Формула, примененная для вычисления предельной погрешности определения площади земельного участка, с подставленными значениями и итоговые (вычисленные) значения (**ΔР**), м2	$\Delta P = 3{,}5 \cdot M_t \cdot \sqrt{P_{док}} = 3{,}5 \cdot 0{,}10 \cdot \sqrt{556} = 8$

КАРТА-ПЛАН ТЕРРИТОРИИ

Сведения об уточняемых земельных участках, необходимые для исправления реестровых ошибок в сведениях о местоположении их границ

1	2	3
4.	Площадь земельного участка согласно сведениям Единого государственного реестра недвижимости (**Ркад**), **м²**	556
5.	Оценка расхождения **Р** и **Ркад (Р – Ркад), м²**	23
6.	Предельный минимальный и максимальный размеры земельного участка (**Рмин и Рмакс), м²**	—
7.	Кадастровый или иной государственный учетный номер (инвентарный) здания, сооружения, объекта незавершенного строительства, расположенного на земельном участке	05:44:000036:828
8.	Вид (виды) разрешенного использования	индивидуальная жилая застройка
8.1.	Дополнительные сведения об использовании земельного участка	—
9.	Сведения о земельных участках (землях общего пользования, территории общего пользования), посредством которых обеспечивается доступ	—
10.	Иные сведения	—

4. Пояснения к сведениям об уточняемом земельном участке с кадастровым номером 05:44:000036:669 :

1.	—

1. Сведения о характерных точках границ уточняемого земельного участка с кадастровым номером 05:44:000036:780

Система координат МСК-05 **Зона №** 1

Обозначение характерных точек границ	Координаты, м				Метод определения координат	Формулы, примененные для расчета средней квадратической погрешности определения координат характерных точек границ (M_t), с подставленными в такие формулы значениями и итоговые (вычисленные) значения M_t, м	Описание закрепления точки
	содержатся в Едином государственном реестре недвижимости		определены в результате выполнения комплексных кадастровых работ				
	X	Y	X	Y			
1	2	3	4	5	6	7	8
н543У	—	—	198169,76	317620,06	Метод спутниковых геодезических измерений (определений)	$M_t = \sqrt{\frac{\Delta^2}{n}}$	—

КАРТА-ПЛАН ТЕРРИТОРИИ

Сведения об уточняемых земельных участках, необходимые для исправления реестровых ошибок в сведениях о местоположении их границ

н544У	—	—	198189,12	317642,24	Метод спутниковых геодезических измерений (определений)	$M_t = \sqrt{\frac{\Delta^2}{n}}$	—
н315У	—	—	198175,52	317656,53	Метод спутниковых геодезических измерений (определений)	$M_t = \sqrt{\frac{\Delta^2}{n}}$	—
н314У	—	—	198156,11	317634,07	Метод спутниковых геодезических измерений (определений)	$M_t = \sqrt{\frac{\Delta^2}{n}}$	—
668	198171,87	317619,49	—	—	Метод спутниковых геодезических измерений (определений)	$M_t = \sqrt{\frac{\Delta^2}{n}}$	—
669	198191,30	317642,08	—	—	Метод спутниковых геодезических измерений (определений)	$M_t = \sqrt{\frac{\Delta^2}{n}}$	—
670	198178,14	317655,78	—	—	Метод спутниковых геодезических измерений (определений)	$M_t = \sqrt{\frac{\Delta^2}{n}}$	—
671	198158,19	317633,44	—	—	Метод спутниковых геодезических измерений (определений)	$M_t = \sqrt{\frac{\Delta^2}{n}}$	—
н543У	—	—	198169,76	317620,06	Метод спутниковых геодезических измерений (определений)	$M_t = \sqrt{\frac{\Delta^2}{n}}$	—

КАРТА-ПЛАН ТЕРРИТОРИИ

Сведения об уточняемых земельных участках, необходимые для исправления реестровых ошибок в сведениях о местоположении их границ

2. Сведения о частях границ уточняемого земельного участка с кадастровым номером 05:44:000036:780

Обозначение части границ		Горизонтальное проложение (S), м	Описание прохождения части границ	Сведения о согласовании местоположения границ(согласовано/спорное)
от т.	до т.			
1	2	3	4	5
н543У	н544У	29,44	—	согласовано
н544У	н315У	19,73	—	согласовано
н315У	н314У	29,69	—	согласовано
н314У	н543У	19,56	—	согласовано

3. Характеристики уточняемого земельного участка с кадастровым номером 05:44:000036:780

№ п/п	Наименование характеристик земельного участка	Значение характеристики
1	2	3
1.	Сведения об адресе земельного участка	Республика Дагестанг.Буйнакск ул.Хочбара 22
1.1.	Сведения об ином месте нахождения земельного участка, не являющегося объектом адресации, в структурированном виде	—
1.2.	Дополнительные сведения о месте нахождения земельного участка	—
2.	Площадь земельного участка ± величина погрешности определения(вычисления) площади (**Р ± ΔР**), **м^2**	578±8
3.	Формула, примененная для вычисления предельной погрешности определения площади земельного участка, с подставленными значениями и итоговые (вычисленные) значения (**ΔР**), м2	$\Delta P = 3{,}5 \cdot M_t \cdot \sqrt{P_{док}} = 3{,}5 \cdot 0{,}10 \cdot \sqrt{574} = 8$
4.	Площадь земельного участка согласно сведениям Единого государственного реестра недвижимости (**Ркад**), **м^2**	574
5.	Оценка расхождения **Р** и **Ркад (Р – Ркад), м^2**	4
6.	Предельный минимальный и максимальный размеры земельного участка (**Рмин и Рмакс), м^2**	—
7.	Кадастровый или иной государственный учетный номер (инвентарный) здания, сооружения, объекта незавершенного строительства, расположенного на земельном участке	05:44:000036:829
8.	Вид (виды) разрешенного использования	Для индивидуального жилищного строительства
8.1.	Дополнительные сведения об использовании земельного участка	—
9.	Сведения о земельных участках (землях общего пользования, территории общего пользования), посредством которых обеспечивается доступ	—

КАРТА-ПЛАН ТЕРРИТОРИИ

Сведения об уточняемых земельных участках, необходимые для исправления реестровых ошибок в сведениях о местоположении их границ

1	2	3
10.	Иные сведения	—

4. Пояснения к сведениям об уточняемом земельном участке с кадастровым номером 05:44:000036:780 :

1.	—

1. Сведения о характерных точках границ уточняемого земельного участка с кадастровым номером 05:44:000036:782

Система координат МСК-05 **Зона № 1**

Обозначение характерных точек границ	Координаты, м				Метод определения координат	Формулы, примененные для расчета средней квадратической погрешности определения координат характерных точек границ (M_t), с подставленными в такие формулы значениями и итоговые (вычисленные) значения M_t, м	Описание закрепления точки
	содержатся в Едином государственном реестре недвижимости		определены в результате выполнения комплексных кадастровых работ				
	X	Y	X	Y			
1	2	3	4	5	6	7	8
н28У	—	—	197395,52	316720,65	Метод спутниковых геодезических измерений (определений)	$M_t = \sqrt{\frac{\Delta^2}{n}}$	—
н27У	—	—	197394,93	316721,81	Метод спутниковых геодезических измерений (определений)	$M_t = \sqrt{\frac{\Delta^2}{n}}$	—
н26У	—	—	197382,55	316746,28	Метод спутниковых геодезических измерений (определений)	$M_t = \sqrt{\frac{\Delta^2}{n}}$	—
н29У	—	—	197363,54	316737,39	Метод спутниковых геодезических измерений (определений)	$M_t = \sqrt{\frac{\Delta^2}{n}}$	—

КАРТА-ПЛАН ТЕРРИТОРИИ

Сведения об уточняемых земельных участках, необходимые для исправления реестровых ошибок в сведениях о местоположении их границ

н30У	—	—	197371,94	316722,73	Метод спутниковых геодезических измерений (определений)	$M_t = \sqrt{\frac{\Delta^2}{n}}$	—
н31У	—	—	197388,98	316722,51	Метод спутниковых геодезических измерений (определений)	$M_t = \sqrt{\frac{\Delta^2}{n}}$	—
672	197396,66	316720,88	—	—	Метод спутниковых геодезических измерений (определений)	$M_t = \sqrt{\frac{\Delta^2}{n}}$	—
673	197383,69	316746,51	—	—	Метод спутниковых геодезических измерений (определений)	$M_t = \sqrt{\frac{\Delta^2}{n}}$	—
674	197364,83	316737,78	—	—	Метод спутниковых геодезических измерений (определений)	$M_t = \sqrt{\frac{\Delta^2}{n}}$	—
675	197373,35	316722,92	—	—	Метод спутниковых геодезических измерений (определений)	$M_t = \sqrt{\frac{\Delta^2}{n}}$	—
676	197389,13	316722,63	—	—	Метод спутниковых геодезических измерений (определений)	$M_t = \sqrt{\frac{\Delta^2}{n}}$	—
н28У	—	—	197395,52	316720,65	Метод спутниковых геодезических измерений (определений)	$M_t = \sqrt{\frac{\Delta^2}{n}}$	—

КАРТА-ПЛАН ТЕРРИТОРИИ

Сведения об уточняемых земельных участках, необходимые для исправления реестровых ошибок в сведениях о местоположении их границ

2. Сведения о частях границ уточняемого земельного участка с кадастровым номером 05:44:000036:782

Обозначение части границ		Горизонтальное проложение (S), м	Описание прохождения части границ	Сведения о согласовании местоположения границ(согласовано/спорное)
от т.	до т.			
1	2	3	4	5
н28У	н27У	1,30	—	согласовано
н27У	н26У	27,42	—	согласовано
н26У	н29У	20,99	—	согласовано
н29У	н30У	16,90	—	согласовано
н30У	н31У	17,04	—	согласовано
н31У	н28У	6,80	—	согласовано

3. Характеристики уточняемого земельного участка с кадастровым номером 05:44:000036:782

№ п/п	Наименование характеристик земельного участка	Значение характеристики
1	2	3
1.	Сведения об адресе земельного участка	Республика Дагестан, г. Буйнакск, ул. Ломоносова 270
1.1.	Сведения об ином месте нахождения земельного участка, не являющегося объектом адресации, в структурированном виде	—
1.2.	Дополнительные сведения о месте нахождения земельного участка	—
2.	Площадь земельного участка ± величина погрешности определения(вычисления) площади (**Р ± ΔР**), **м^2**	450±7
3.	Формула, примененная для вычисления предельной погрешности определения площади земельного участка, с подставленными значениями и итоговые (вычисленные) значения (**ΔР**), м2	$\Delta P = 3{,}5 \cdot M_t \cdot \sqrt{P_{док}} = 3{,}5 \cdot 0{,}10 \cdot \sqrt{450} = 7$
4.	Площадь земельного участка согласно сведениям Единого государственного реестра недвижимости (**Ркад**), **м^2**	450
5.	Оценка расхождения **Р** и **Ркад (Р – Ркад), м^2**	0
6.	Предельный минимальный и максимальный размеры земельного участка (**Рмин и Рмакс), м^2**	—
7.	Кадастровый или иной государственный учетный номер (инвентарный) здания, сооружения, объекта незавершенного строительства, расположенного на земельном участке	05:44:000036:816
8.	Вид (виды) разрешенного использования	Для индивидуального жилищного строительства
8.1.	Дополнительные сведения об использовании земельного участка	—

КАРТА-ПЛАН ТЕРРИТОРИИ

Сведения об уточняемых земельных участках, необходимые для исправления реестровых ошибок в сведениях о местоположении их границ

1	2	3
9.	Сведения о земельных участках (землях общего пользования, территории общего пользования), посредством которых обеспечивается доступ	—
10.	Иные сведения	—

4. Пояснения к сведениям об уточняемом земельном участке с кадастровым номером 05:44:000036:782 :

1.	—

1. Сведения о характерных точках границ уточняемого земельного участка с кадастровым номером 05:44:000036:783

Система координат МСК-05 **Зона №** 1

Обозначение характерных точек границ	Координаты, м				Метод определения координат	Формулы, примененные для расчета средней квадратической погрешности определения координат характерных точек границ (M_t), с подставленными в такие формулы значениями и итоговые (вычисленные) значения M_t, м	Описание закрепления точки
	содержатся в Едином государственном реестре недвижимости		определены в результате выполнения комплексных кадастровых работ				
	X	Y	X	Y			
1	2	3	4	5	6	7	8
н403У	—	—	198242,34	317549,02	Метод спутниковых геодезических измерений (определений)	$M_t = \sqrt{\frac{\Delta^2}{n}}$	—
н404У	—	—	198260,66	317574,11	Метод спутниковых геодезических измерений (определений)	$M_t = \sqrt{\frac{\Delta^2}{n}}$	—
н405У	—	—	198244,58	317585,78	Метод спутниковых геодезических измерений (определений)	$M_t = \sqrt{\frac{\Delta^2}{n}}$	—
н406У	—	—	198227,14	317562,71	Метод спутниковых геодезических измерений (определений)	$M_t = \sqrt{\frac{\Delta^2}{n}}$	—

КАРТА-ПЛАН ТЕРРИТОРИИ

Сведения об уточняемых земельных участках, необходимые для исправления реестровых ошибок в сведениях о местоположении их границ

677	198242,74	317549,85	—	—	Метод спутниковых геодезических измерений (определений)	$M_t = \sqrt{\frac{\Delta^2}{n}}$	—
678	198261,51	317573,68	—	—	Метод спутниковых геодезических измерений (определений)	$M_t = \sqrt{\frac{\Delta^2}{n}}$	—
679	198244,95	317585,76	—	—	Метод спутниковых геодезических измерений (определений)	$M_t = \sqrt{\frac{\Delta^2}{n}}$	—
680	198227,42	317563,12	—	—	Метод спутниковых геодезических измерений (определений)	$M_t = \sqrt{\frac{\Delta^2}{n}}$	—
н403У	—	—	198242,34	317549,02	Метод спутниковых геодезических измерений (определений)	$M_t = \sqrt{\frac{\Delta^2}{n}}$	—

2. Сведения о частях границ уточняемого земельного участка с кадастровым номером 05:44:000036:783

Обозначение части границ		Горизонтальное проложение (S), м	Описание прохождения части границ	Сведения о согласовании местоположения границ(согласовано/спорное)
от т.	до т.			
1	2	3	4	5
н403У	н404У	31,07	—	согласовано
н404У	н405У	19,87	—	согласовано
н405У	н406У	28,92	—	согласовано
н406У	н403У	20,46	—	согласовано

3. Характеристики уточняемого земельного участка с кадастровым номером 05:44:000036:783

№ п/п	Наименование характеристик земельного участка	Значение характеристики
1	2	3
1.	Сведения об адресе земельного участка	Российская Федерация, Республика Дагестан, г Буйнакск, ул Хочбара 12

КАРТА-ПЛАН ТЕРРИТОРИИ

Сведения об уточняемых земельных участках, необходимые для исправления реестровых ошибок в сведениях о местоположении их границ

1	2	3
1.1.	Сведения об ином месте нахождения земельного участка, не являющегося объектом адресации, в структурированном виде	—
1.2.	Дополнительные сведения о месте нахождения земельного участка	—
2.	Площадь земельного участка ± величина погрешности определения(вычисления) площади (**Р ± ΔР**), **м^2**	603±9
3.	Формула, примененная для вычисления предельной погрешности определения площади земельного участка, с подставленными значениями и итоговые (вычисленные) значения (**ΔР**), м2	$\Delta P = 3{,}5 \cdot M_t \cdot \sqrt{P_{док}} = 3{,}5 \cdot 0{,}10 \cdot \sqrt{600} = 9$
4.	Площадь земельного участка согласно сведениям Единого государственного реестра недвижимости (**Ркад**), **м^2**	600
5.	Оценка расхождения **Р** и **Ркад (Р – Ркад), м^2**	3
6.	Предельный минимальный и максимальный размеры земельного участка (**Рмин и Рмакс), м^2**	—
7.	Кадастровый или иной государственный учетный номер (инвентарный) здания, сооружения, объекта незавершенного строительства, расположенного на земельном участке	05:44:000036:793
8.	Вид (виды) разрешенного использования	Ведение садоводства
8.1.	Дополнительные сведения об использовании земельного участка	—
9.	Сведения о земельных участках (землях общего пользования, территории общего пользования), посредством которых обеспечивается доступ	—
10.	Иные сведения	—

4. Пояснения к сведениям об уточняемом земельном участке с кадастровым номером 05:44:000036:783 :

1.	—

1. Сведения о характерных точках границ уточняемого земельного участка с кадастровым номером 05:44:000036:784

Система координат МСК-05 **Зона №** 1

КАРТА-ПЛАН ТЕРРИТОРИИ

Сведения об уточняемых земельных участках, необходимые для исправления реестровых ошибок в сведениях о местоположении их границ

Обозначение характерных точек границ	Координаты, м				Метод определения координат	Формулы, примененные для расчета средней квадратической погрешности определения координат характерных точек границ (M_t), с подставленными в такие формулы значениями и итоговые (вычисленные) значения M_t, м	Описание закрепления точки
	содержатся в Едином государственном реестре недвижимости		определены в результате выполнения комплексных кадастровых работ				
	X	Y	X	Y			
1	2	3	4	5	6	7	8
н12У	—	—	197490,47	316737,70	Метод спутниковых геодезических измерений (определений)	$M_t = \sqrt{\frac{\Delta^2}{n}}$	—
н13У	—	—	197496,44	316751,15	Метод спутниковых геодезических измерений (определений)	$M_t = \sqrt{\frac{\Delta^2}{n}}$	—
н14У	—	—	197458,25	316767,31	Метод спутниковых геодезических измерений (определений)	$M_t = \sqrt{\frac{\Delta^2}{n}}$	—
н15У	—	—	197452,55	316741,74	Метод спутниковых геодезических измерений (определений)	$M_t = \sqrt{\frac{\Delta^2}{n}}$	—
681	197490,47	316737,70	—	—	Метод спутниковых геодезических измерений (определений)	$M_t = \sqrt{\frac{\Delta^2}{n}}$	—
682	197496,44	316751,15	—	—	Метод спутниковых геодезических измерений (определений)	$M_t = \sqrt{\frac{\Delta^2}{n}}$	—

КАРТА-ПЛАН ТЕРРИТОРИИ

Сведения об уточняемых земельных участках, необходимые для исправления реестровых ошибок в сведениях о местоположении их границ

683	197459,27	316767,88	—	—	Метод спутниковых геодезических измерений (определений)	$M_t = \sqrt{\frac{\Delta^2}{n}}$	—
684	197453,09	316741,79	—	—	Метод спутниковых геодезических измерений (определений)	$M_t = \sqrt{\frac{\Delta^2}{n}}$	—
н12У	—	—	197490,47	316737,70	Метод спутниковых геодезических измерений (определений)	$M_t = \sqrt{\frac{\Delta^2}{n}}$	—

2. Сведения о частях границ уточняемого земельного участка с кадастровым номером 05:44:000036:784

Обозначение части границ		Горизонтальное проложение (S), м	Описание прохождения части границ	Сведения о согласовании местоположения границ(согласовано/спорное)
от т.	до т.			
1	2	3	4	5
н12У	н13У	14,72	—	согласовано
н13У	н14У	41,47	—	согласовано
н14У	н15У	26,20	—	согласовано
н15У	н12У	38,13	—	согласовано

3. Характеристики уточняемого земельного участка с кадастровым номером 05:44:000036:784

№ п/п	Наименование характеристик земельного участка	Значение характеристики
1	2	3
1.	Сведения об адресе земельного участка	Республика Дагестан, г.Буйнакск, СНТ "Дружба-2" уч. №191 "б"
1.1.	Сведения об ином месте нахождения земельного участка, не являющегося объектом адресации, в структурированном виде	—
1.2.	Дополнительные сведения о месте нахождения земельного участка	—
2.	Площадь земельного участка ± величина погрешности определения(вычисления) площади (**Р ± ΔР**), **м^2**	801±10
3.	Формула, примененная для вычисления предельной погрешности определения площади земельного участка, с подставленными значениями и итоговые (вычисленные) значения (**ΔР**), м2	$\Delta P = 3{,}5 \cdot M_t \cdot \sqrt{P_{док}} = 3{,}5 \cdot 0{,}10 \cdot \sqrt{800} = 10$
4.	Площадь земельного участка согласно сведениям Единого	800

КАРТА-ПЛАН ТЕРРИТОРИИ

Сведения об уточняемых земельных участках, необходимые для исправления реестровых ошибок в сведениях о местоположении их границ

1	2	3
	государственного реестра недвижимости (**Ркад**), **м²**	
5.	Оценка расхождения **Р** и **Ркад (Р – Ркад), м²**	1
6.	Предельный минимальный и максимальный размеры земельного участка (**Рмин и Рмакс), м²**	—
7.	Кадастровый или иной государственный учетный номер (инвентарный) здания, сооружения, объекта незавершенного строительства, расположенного на земельном участке	—
8.	Вид (виды) разрешенного использования	Для ведения садоводства код по КВРИЗУ - 13.2
8.1.	Дополнительные сведения об использовании земельного участка	—
9.	Сведения о земельных участках (землях общего пользования, территории общего пользования), посредством которых обеспечивается доступ	—
10.	Иные сведения	—

4. Пояснения к сведениям об уточняемом земельном участке с кадастровым номером 05:44:000036:784 :

1.	—

1. Сведения о характерных точках границ уточняемого земельного участка с кадастровым номером 05:44:000036:786

Система координат МСК-05 **Зона № 1**

Обозначение характерных точек границ	Координаты, м				Метод определения координат	Формулы, примененные для расчета средней квадратической погрешности определения координат характерных точек границ (M_t), с подставленными в такие формулы значениями и итоговые (вычисленные) значения M_t, м	Описание закрепления точки
	содержатся в Едином государственном реестре недвижимости		определены в результате выполнения комплексных кадастровых работ				
	X	Y	X	Y			
1	2	3	4	5	6	7	8
н156У	—	—	197618,43	316854,10	Метод спутниковых геодезических измерений (определений)	$M_t = \sqrt{\frac{\Delta^2}{n}}$	—
н150У	—	—	197622,49	316864,17	Метод спутниковых геодезических измерений	$M_t = \sqrt{\frac{\Delta^2}{n}}$	—

КАРТА-ПЛАН ТЕРРИТОРИИ

Сведения об уточняемых земельных участках, необходимые для исправления реестровых ошибок в сведениях о местоположении их границ

					(определений)		
н153У	—	—	197592,64	316886,08	Метод спутниковых геодезических измерений (определений)	$M_t = \sqrt{\frac{\Delta^2}{n}}$	—
н916У	—	—	197584,26	316876,77	Метод спутниковых геодезических измерений (определений)	$M_t = \sqrt{\frac{\Delta^2}{n}}$	—
н915У	—	—	197600,50	316864,82	Метод спутниковых геодезических измерений (определений)	$M_t = \sqrt{\frac{\Delta^2}{n}}$	—
685	197619,14	316854,08	—	—	Метод спутниковых геодезических измерений (определений)	$M_t = \sqrt{\frac{\Delta^2}{n}}$	—
686	197622,04	316865,28	—	—	Метод спутниковых геодезических измерений (определений)	$M_t = \sqrt{\frac{\Delta^2}{n}}$	—
687	197592,68	316886,12	—	—	Метод спутниковых геодезических измерений (определений)	$M_t = \sqrt{\frac{\Delta^2}{n}}$	—
688	197584,02	316877,28	—	—	Метод спутниковых геодезических измерений (определений)	$M_t = \sqrt{\frac{\Delta^2}{n}}$	—
н156У	—	—	197618,43	316854,10	Метод спутниковых геодезических измерений (определений)	$M_t = \sqrt{\frac{\Delta^2}{n}}$	—

КАРТА-ПЛАН ТЕРРИТОРИИ

Сведения об уточняемых земельных участках, необходимые для исправления реестровых ошибок в сведениях о местоположении их границ

2. Сведения о частях границ уточняемого земельного участка с кадастровым номером 05:44:000036:786

Обозначение части границ		Горизонтальное проложение (S), м	Описание прохождения части границ	Сведения о согласовании местоположения границ(согласовано/спорное)
от т.	до т.			
1	2	3	4	5
н156У	н150У	10,86	—	согласовано
н150У	н153У	37,03	—	согласовано
н153У	н916У	12,53	—	согласовано
н916У	н915У	20,16	—	согласовано
н915У	н156У	20,89	—	согласовано

3. Характеристики уточняемого земельного участка с кадастровым номером 05:44:000036:786

№ п/п	Наименование характеристик земельного участка	Значение характеристики
1	2	3
1.	Сведения об адресе земельного участка	—
1.1.	Сведения об ином месте нахождения земельного участка, не являющегося объектом адресации, в структурированном виде	Республика Дагестан, г Буйнакск, "Дружба-2" снт, 102"б" уч
1.2.	Дополнительные сведения о месте нахождения земельного участка	—
2.	Площадь земельного участка ± величина погрешности определения(вычисления) площади (**Р ± ΔР**), **м^2**	469±7
3.	Формула, примененная для вычисления предельной погрешности определения площади земельного участка, с подставленными значениями и итоговые (вычисленные) значения (**ΔР**), м2	$\Delta P = 3,5 \cdot M_t \cdot \sqrt{P_{док}} = 3,5 \cdot 0,10 \cdot \sqrt{450} = 7$
4.	Площадь земельного участка согласно сведениям Единого государственного реестра недвижимости (**Ркад**), **м^2**	450
5.	Оценка расхождения **Р** и **Ркад (Р – Ркад), м^2**	19
6.	Предельный минимальный и максимальный размеры земельного участка (**Рмин и Рмакс), м^2**	—
7.	Кадастровый или иной государственный учетный номер (инвентарный) здания, сооружения, объекта незавершенного строительства, расположенного на земельном участке	—
8.	Вид (виды) разрешенного использования	Ведение дачного хозяйства
8.1.	Дополнительные сведения об использовании земельного участка	—
9.	Сведения о земельных участках (землях общего пользования, территории	—

КАРТА-ПЛАН ТЕРРИТОРИИ

Сведения об уточняемых земельных участках, необходимые для исправления реестровых ошибок в сведениях о местоположении их границ

1	2	3
	общего пользования), посредством которых обеспечивается доступ	
10.	Иные сведения	—

4. Пояснения к сведениям об уточняемом земельном участке с кадастровым номером 05:44:000036:786 :

1.	—

1. Сведения о характерных точках границ уточняемого земельного участка с кадастровым номером 05:44:000036:787

Система координат МСК-05 **Зона №** 1

Обозначение характерных точек границ	Координаты, м				Метод определения координат	Формулы, примененные для расчета средней квадратической погрешности определения координат характерных точек границ (M_t), с подставленными в такие формулы значениями и итоговые (вычисленные) значения M_t, м	Описание закрепления точки
	содержатся в Едином государственном реестре недвижимости		определены в результате выполнения комплексных кадастровых работ				
	X	Y	X	Y			
1	2	3	4	5	6	7	8
н150У	—	—	197622,49	316864,17	Метод спутниковых геодезических измерений (определений)	$M_t = \sqrt{\frac{\Delta^2}{n}}$	—
н151У	—	—	197627,69	316877,06	Метод спутниковых геодезических измерений (определений)	$M_t = \sqrt{\frac{\Delta^2}{n}}$	—
н152У	—	—	197601,43	316895,92	Метод спутниковых геодезических измерений (определений)	$M_t = \sqrt{\frac{\Delta^2}{n}}$	—
н153У	—	—	197592,64	316886,08	Метод спутниковых геодезических измерений (определений)	$M_t = \sqrt{\frac{\Delta^2}{n}}$	—

КАРТА-ПЛАН ТЕРРИТОРИИ

Сведения об уточняемых земельных участках, необходимые для исправления реестровых ошибок в сведениях о местоположении их границ

689	197622,05	316865,28	—	—	Метод спутниковых геодезических измерений (определений)	$M_t = \sqrt{\frac{\Delta^2}{n}}$	—
690	197628,87	316877,42	—	—	Метод спутниковых геодезических измерений (определений)	$M_t = \sqrt{\frac{\Delta^2}{n}}$	—
691	197609,70	316889,88	—	—	Метод спутниковых геодезических измерений (определений)	$M_t = \sqrt{\frac{\Delta^2}{n}}$	—
692	197601,86	316896,10	—	—	Метод спутниковых геодезических измерений (определений)	$M_t = \sqrt{\frac{\Delta^2}{n}}$	—
693	197597,59	316891,83	—	—	Метод спутниковых геодезических измерений (определений)	$M_t = \sqrt{\frac{\Delta^2}{n}}$	—
694	197592,70	316886,15	—	—	Метод спутниковых геодезических измерений (определений)	$M_t = \sqrt{\frac{\Delta^2}{n}}$	—
н150У	—	—	197622,49	316864,17	Метод спутниковых геодезических измерений (определений)	$M_t = \sqrt{\frac{\Delta^2}{n}}$	—

2. Сведения о частях границ уточняемого земельного участка с кадастровым номером 05:44:000036:787

Обозначение части границ		Горизонтальное проложение (S), м	Описание прохождения части границ	Сведения о согласовании местоположения границ(согласовано/спорное)
от т.	до т.			
1	2	3	4	5
н150У	н151У	13,90	—	согласовано

КАРТА-ПЛАН ТЕРРИТОРИИ

Сведения об уточняемых земельных участках, необходимые для исправления реестровых ошибок в сведениях о местоположении их границ

н151У	н152У	32,33	—	согласовано
н152У	н153У	13,19	—	согласовано
н153У	н150У	37,03	—	согласовано

3. Характеристики уточняемого земельного участка с кадастровым номером 05:44:000036:787

№ п/п	Наименование характеристик земельного участка	Значение характеристики
1	2	3
1.	Сведения об адресе земельного участка	Российская Федерация, Республика Дагестан, г.о. город Буйнакск, г Буйнакск, ул Ломоносова, з/у 234
1.1.	Сведения об ином месте нахождения земельного участка, не являющегося объектом адресации, в структурированном виде	—
1.2.	Дополнительные сведения о месте нахождения земельного участка	—
2.	Площадь земельного участка ± величина погрешности определения(вычисления) площади (**Р ± ΔР**), **м^2**	461±8
3.	Формула, примененная для вычисления предельной погрешности определения площади земельного участка, с подставленными значениями и итоговые (вычисленные) значения (**ΔР**), м2	$\Delta P = 3,5 \cdot M_t \cdot \sqrt{P_{док}} = 3,5 \cdot 0,10 \cdot \sqrt{460} = 8$
4.	Площадь земельного участка согласно сведениям Единого государственного реестра недвижимости (**Ркад**), **м^2**	460
5.	Оценка расхождения **Р** и **Ркад (Р – Ркад), м^2**	1
6.	Предельный минимальный и максимальный размеры земельного участка (**Рмин и Рмакс), м^2**	—
7.	Кадастровый или иной государственный учетный номер (инвентарный) здания, сооружения, объекта незавершенного строительства, расположенного на земельном участке	05:44:000036:811
8.	Вид (виды) разрешенного использования	Ведение дачного хозяйства
8.1.	Дополнительные сведения об использовании земельного участка	—
9.	Сведения о земельных участках (землях общего пользования, территории общего пользования), посредством которых обеспечивается доступ	—
10.	Иные сведения	—

4. Пояснения к сведениям об уточняемом земельном участке с кадастровым номером 05:44:000036:787 :

1.	—

1. Сведения о характерных точках границ уточняемого земельного участка с кадастровым номером 05:44:000036:788

КАРТА-ПЛАН ТЕРРИТОРИИ

Сведения об уточняемых земельных участках, необходимые для исправления реестровых ошибок в сведениях о местоположении их границ

Система координат МСК-05 **Зона № 1**

Обозначение характерных точек границ	Координаты, м				Метод определения координат	Формулы, примененные для расчета средней квадратической погрешности определения координат характерных точек границ (M_t), с подставленными в такие формулы значениями и итоговые (вычисленные) значения M_t, м	Описание закрепления точки
	содержатся в Едином государственном реестре недвижимости		определены в результате выполнения комплексных кадастровых работ				
	X	Y	X	Y			
1	2	3	4	5	6	7	8
н474У	—	—	197953,66	316677,19	Метод спутниковых геодезических измерений (определений)	$M_t = \sqrt{\frac{\Delta^2}{n}}$	—
н475У	—	—	197962,85	316711,63	Метод спутниковых геодезических измерений (определений)	$M_t = \sqrt{\frac{\Delta^2}{n}}$	—
н476У	—	—	197956,18	316718,14	Метод спутниковых геодезических измерений (определений)	$M_t = \sqrt{\frac{\Delta^2}{n}}$	—
н477У	—	—	197948,03	316704,98	Метод спутниковых геодезических измерений (определений)	$M_t = \sqrt{\frac{\Delta^2}{n}}$	—
н478У	—	—	197938,52	316689,71	Метод спутниковых геодезических измерений (определений)	$M_t = \sqrt{\frac{\Delta^2}{n}}$	—
695	197953,66	316677,19	—	—	Метод спутниковых геодезических измерений (определений)	$M_t = \sqrt{\frac{\Delta^2}{n}}$	—

КАРТА-ПЛАН ТЕРРИТОРИИ

Сведения об уточняемых земельных участках, необходимые для исправления реестровых ошибок в сведениях о местоположении их границ

696	197961,60	316709,80	—	—	Метод спутниковых геодезических измерений (определений)	$M_t = \sqrt{\frac{\Delta^2}{n}}$	—
697	197956,18	316718,14	—	—	Метод спутниковых геодезических измерений (определений)	$M_t = \sqrt{\frac{\Delta^2}{n}}$	—
698	197937,28	316687,60	—	—	Метод спутниковых геодезических измерений (определений)	$M_t = \sqrt{\frac{\Delta^2}{n}}$	—
н474У	—	—	197953,66	316677,19	Метод спутниковых геодезических измерений (определений)	$M_t = \sqrt{\frac{\Delta^2}{n}}$	—

2. Сведения о частях границ уточняемого земельного участка с кадастровым номером 05:44:000036:788

Обозначение части границ		Горизонтальное проложение (S), м	Описание прохождения части границ	Сведения о согласовании местоположения границ(согласовано/спорное)
от т.	до т.			
1	2	3	4	5
н474У	н475У	35,65	—	согласовано
н475У	н476У	9,32	—	согласовано
н476У	н477У	15,48	—	согласовано
н477У	н478У	17,99	—	согласовано
н478У	н474У	19,65	—	согласовано

3. Характеристики уточняемого земельного участка с кадастровым номером 05:44:000036:788

№ п/п	Наименование характеристик земельного участка	Значение характеристики
1	2	3
1.	Сведения об адресе земельного участка	—
1.1.	Сведения об ином месте нахождения земельного участка, не являющегося объектом адресации, в структурированном виде	Республика Дагестан, г Буйнакск, снт "Дружба-2", уч 381"Д"
1.2.	Дополнительные сведения о месте нахождения земельного участка	—
2.	Площадь земельного участка ± величина погрешности	470±8

КАРТА-ПЛАН ТЕРРИТОРИИ

Сведения об уточняемых земельных участках, необходимые для исправления реестровых ошибок в сведениях о местоположении их границ

1	2	3
	определения(вычисления) площади (**Р ± ΔР**), **м²**	
3.	Формула, примененная для вычисления предельной погрешности определения площади земельного участка, с подставленными значениями и итоговые (вычисленные) значения (**ΔР**), м2	$\Delta P = 3{,}5 \cdot M_t \cdot \sqrt{P_{док}} = 3{,}5 \cdot 0{,}10 \cdot \sqrt{470} = 8$
4.	Площадь земельного участка согласно сведениям Единого государственного реестра недвижимости (**Ркад**), **м²**	470
5.	Оценка расхождения **Р** и **Ркад (Р – Ркад), м²**	0
6.	Предельный минимальный и максимальный размеры земельного участка (**Рмин и Рмакс), м²**	—
7.	Кадастровый или иной государственный учетный номер (инвентарный) здания, сооружения, объекта незавершенного строительства, расположенного на земельном участке	—
8.	Вид (виды) разрешенного использования	ведение садоводства
8.1.	Дополнительные сведения об использовании земельного участка	—
9.	Сведения о земельных участках (землях общего пользования, территории общего пользования), посредством которых обеспечивается доступ	—
10.	Иные сведения	—

4. Пояснения к сведениям об уточняемом земельном участке с кадастровым номером 05:44:000036:788 :

1.	—

1. Сведения о характерных точках границ уточняемого земельного участка с кадастровым номером 05:44:000036:789

Система координат МСК-05 **Зона №** 1

Обозначение характерных точек границ	Координаты, м				Метод определения координат	Формулы, примененные для расчета средней квадратической погрешности определения координат характерных точек границ (M_t), с подставленными в такие формулы значениями и итоговые (вычисленные) значения M_t, м	Описание закрепления точки
	содержатся в Едином государственном реестре недвижимости		определены в результате выполнения комплексных кадастровых работ				
	X	Y	X	Y			
1	2	3	4	5	6	7	8

КАРТА-ПЛАН ТЕРРИТОРИИ

Сведения об уточняемых земельных участках, необходимые для исправления реестровых ошибок в сведениях о местоположении их границ

н503У	—	—	198413,66	317484,21	Метод спутниковых геодезических измерений (определений)	$M_t = \sqrt{\frac{\Delta^2}{n}}$	—
н504У	—	—	198416,74	317490,54	Метод спутниковых геодезических измерений (определений)	$M_t = \sqrt{\frac{\Delta^2}{n}}$	—
н505У	—	—	198389,76	317507,62	Метод спутниковых геодезических измерений (определений)	$M_t = \sqrt{\frac{\Delta^2}{n}}$	—
н506У	—	—	198370,27	317485,11	Метод спутниковых геодезических измерений (определений)	$M_t = \sqrt{\frac{\Delta^2}{n}}$	—
710	198416,47	317490,97	—	—	Метод спутниковых геодезических измерений (определений)	$M_t = \sqrt{\frac{\Delta^2}{n}}$	—
711	198389,76	317507,62	—	—	Метод спутниковых геодезических измерений (определений)	$M_t = \sqrt{\frac{\Delta^2}{n}}$	—
712	198370,27	317485,11	—	—	Метод спутниковых геодезических измерений (определений)	$M_t = \sqrt{\frac{\Delta^2}{n}}$	—
713	198413,39	317484,64	—	—	Метод спутниковых геодезических измерений (определений)	$M_t = \sqrt{\frac{\Delta^2}{n}}$	—
н503У	—	—	198413,66	317484,21	Метод спутниковых геодезических	$M_t = \sqrt{\frac{\Delta^2}{n}}$	—

КАРТА-ПЛАН ТЕРРИТОРИИ

Сведения об уточняемых земельных участках, необходимые для исправления реестровых ошибок в сведениях о местоположении их границ

					измерений (определений)		

2. Сведения о частях границ уточняемого земельного участка с кадастровым номером 05:44:000036:789

Обозначение части границ		Горизонтальное проложение (S), м	Описание прохождения части границ	Сведения о согласовании местоположения границ(согласовано/спорное)
от т.	до т.			
1	2	3	4	5
н503У	н504У	7,04	—	согласовано
н504У	н505У	31,93	—	согласовано
н505У	н506У	29,78	—	согласовано
н506У	н503У	43,40	—	согласовано

3. Характеристики уточняемого земельного участка с кадастровым номером 05:44:000036:789

№ п/п	Наименование характеристик земельного участка	Значение характеристики
1	2	3
1.	Сведения об адресе земельного участка	Республика Дагестан, г. Буйнакск, тер. с/т Мичуринец, уч. 34
1.1.	Сведения об ином месте нахождения земельного участка, не являющегося объектом адресации, в структурированном виде	—
1.2.	Дополнительные сведения о месте нахождения земельного участка	—
2.	Площадь земельного участка ± величина погрешности определения(вычисления) площади (**Р ± ΔР**), **м^2**	609±9
3.	Формула, примененная для вычисления предельной погрешности определения площади земельного участка, с подставленными значениями и итоговые (вычисленные) значения (**ΔР**), м2	$\Delta P = 3{,}5 \cdot M_t \cdot \sqrt{P_{док}} = 3{,}5 \cdot 0{,}10 \cdot \sqrt{600} = 9$
4.	Площадь земельного участка согласно сведениям Единого государственного реестра недвижимости (**Ркад**), **м^2**	600
5.	Оценка расхождения **Р** и **Ркад (Р – Ркад), м^2**	9
6.	Предельный минимальный и максимальный размеры земельного участка (**Рмин и Рмакс), м^2**	—
7.	Кадастровый или иной государственный учетный номер (инвентарный) здания, сооружения, объекта незавершенного строительства, расположенного на земельном участке	—
8.	Вид (виды) разрешенного использования	Для индивидуальной жилой застройки
8.1.	Дополнительные сведения об использовании земельного участка	—

КАРТА-ПЛАН ТЕРРИТОРИИ

Сведения об уточняемых земельных участках, необходимые для исправления реестровых ошибок в сведениях о местоположении их границ

1	2	3
9.	Сведения о земельных участках (землях общего пользования, территории общего пользования), посредством которых обеспечивается доступ	—
10.	Иные сведения	—

4. Пояснения к сведениям об уточняемом земельном участке с кадастровым номером 05:44:000036:789 :

1.	—

1. Сведения о характерных точках границ уточняемого земельного участка с кадастровым номером 05:44:000036:790

Система координат МСК-05 **Зона № 1**

Обозначение характерных точек границ	Координаты, м				Метод определения координат	Формулы, примененные для расчета средней квадратической погрешности определения координат характерных точек границ (M_t), с подставленными в такие формулы значениями и итоговые (вычисленные) значения M_t, м	Описание закрепления точки
	содержатся в Едином государственном реестре недвижимости		определены в результате выполнения комплексных кадастровых работ				
	X	Y	X	Y			
1	2	3	4	5	6	7	8
н511У	—	—	198343,05	317459,79	Метод спутниковых геодезических измерений (определений)	$M_t = \sqrt{\frac{\Delta^2}{n}}$	—
н512У	—	—	198344,21	317478,84	Метод спутниковых геодезических измерений (определений)	$M_t = \sqrt{\frac{\Delta^2}{n}}$	—
н513У	—	—	198312,84	317481,04	Метод спутниковых геодезических измерений (определений)	$M_t = \sqrt{\frac{\Delta^2}{n}}$	—
н514У	—	—	198311,80	317461,88	Метод спутниковых геодезических измерений (определений)	$M_t = \sqrt{\frac{\Delta^2}{n}}$	—

КАРТА-ПЛАН ТЕРРИТОРИИ

Сведения об уточняемых земельных участках, необходимые для исправления реестровых ошибок в сведениях о местоположении их границ

706	198342,94	317458,71	—	—	Метод спутниковых геодезических измерений (определений)	$M_t = \sqrt{\frac{\Delta^2}{n}}$	—
707	198344,10	317477,76	—	—	Метод спутниковых геодезических измерений (определений)	$M_t = \sqrt{\frac{\Delta^2}{n}}$	—
708	198312,73	317479,96	—	—	Метод спутниковых геодезических измерений (определений)	$M_t = \sqrt{\frac{\Delta^2}{n}}$	—
709	198311,69	317460,80	—	—	Метод спутниковых геодезических измерений (определений)	$M_t = \sqrt{\frac{\Delta^2}{n}}$	—
н511У	—	—	198343,05	317459,79	Метод спутниковых геодезических измерений (определений)	$M_t = \sqrt{\frac{\Delta^2}{n}}$	—

2. Сведения о частях границ уточняемого земельного участка с кадастровым номером 05:44:000036:790

Обозначение части границ		Горизонтальное проложение (S), м	Описание прохождения части границ	Сведения о согласовании местоположения границ(согласовано/спорное)
от т.	до т.			
1	2	3	4	5
н511У	н512У	19,09	—	согласовано
н512У	н513У	31,45	—	согласовано
н513У	н514У	19,19	—	согласовано
н514У	н511У	31,32	—	согласовано

3. Характеристики уточняемого земельного участка с кадастровым номером 05:44:000036:790

№ п/п	Наименование характеристик земельного участка	Значение характеристики
1	2	3
1.	Сведения об адресе земельного участка	Республика Дагестан, г. Буйнакск, снт "Мичуринец", уч. 100
1.1.	Сведения об ином месте нахождения земельного участка, не являющегося	—

КАРТА-ПЛАН ТЕРРИТОРИИ

Сведения об уточняемых земельных участках, необходимые для исправления реестровых ошибок в сведениях о местоположении их границ

1	2	3
	объектом адресации, в структурированном виде	
1.2.	Дополнительные сведения о месте нахождения земельного участка	—
2.	Площадь земельного участка ± величина погрешности определения(вычисления) площади (**Р ± ΔР**), **м²**	601±9
3.	Формула, примененная для вычисления предельной погрешности определения площади земельного участка, с подставленными значениями и итоговые (вычисленные) значения (**ΔР**), м2	$\Delta P = 3{,}5 \cdot M_t \cdot \sqrt{P_{док}} = 3{,}5 \cdot 0{,}10 \cdot \sqrt{600} = 9$
4.	Площадь земельного участка согласно сведениям Единого государственного реестра недвижимости (**Ркад**), **м²**	600
5.	Оценка расхождения **Р** и **Ркад (Р – Ркад), м²**	1
6.	Предельный минимальный и максимальный размеры земельного участка (**Рмин и Рмакс), м²**	—
7.	Кадастровый или иной государственный учетный номер (инвентарный) здания, сооружения, объекта незавершенного строительства, расположенного на земельном участке	—
8.	Вид (виды) разрешенного использования	для ведения садоводства
8.1.	Дополнительные сведения об использовании земельного участка	—
9.	Сведения о земельных участках (землях общего пользования, территории общего пользования), посредством которых обеспечивается доступ	—
10.	Иные сведения	—

4. Пояснения к сведениям об уточняемом земельном участке с кадастровым номером 05:44:000036:790 :

1.	—

1. Сведения о характерных точках границ уточняемого земельного участка с кадастровым номером 05:44:000036:791

Система координат МСК-05 **Зона №** 1

Обозначение характерных точек границ	Координаты, м				Метод определения координат	Формулы, примененные для расчета средней квадратической погрешности определения координат характерных точек границ (M_t), с подставленными в такие формулы значениями и итоговые (вычисленные) значения M_t, м	Описание закрепления точки
	содержатся в Едином государственном реестре недвижимости		определены в результате выполнения комплексных кадастровых работ				
	X	Y	X	Y			

КАРТА-ПЛАН ТЕРРИТОРИИ

Сведения об уточняемых земельных участках, необходимые для исправления реестровых ошибок в сведениях о местоположении их границ

1	2	3	4	5	6	7	8
н301У	—	—	198099,55	317691,90	Метод спутниковых геодезических измерений (определений)	$M_t = \sqrt{\frac{\Delta^2}{n}}$	—
н318У	—	—	198117,09	317714,90	Метод спутниковых геодезических измерений (определений)	$M_t = \sqrt{\frac{\Delta^2}{n}}$	—
н319У	—	—	198104,01	317728,62	Метод спутниковых геодезических измерений (определений)	$M_t = \sqrt{\frac{\Delta^2}{n}}$	—
н302У	—	—	198086,17	317705,44	Метод спутниковых геодезических измерений (определений)	$M_t = \sqrt{\frac{\Delta^2}{n}}$	—
54	198101,00	317690,41	—	—	Метод спутниковых геодезических измерений (определений)	$M_t = \sqrt{\frac{\Delta^2}{n}}$	—
853	198117,51	317714,67	—	—	Метод спутниковых геодезических измерений (определений)	$M_t = \sqrt{\frac{\Delta^2}{n}}$	—
37	198105,89	317728,00	—	—	Метод спутниковых геодезических измерений (определений)	$M_t = \sqrt{\frac{\Delta^2}{n}}$	—
979	198087,17	317703,60	—	—	Метод спутниковых геодезических измерений (определений)	$M_t = \sqrt{\frac{\Delta^2}{n}}$	—

КАРТА-ПЛАН ТЕРРИТОРИИ

Сведения об уточняемых земельных участках, необходимые для исправления реестровых ошибок в сведениях о местоположении их границ

н301У	—	—	198099,55	317691,90	Метод спутниковых геодезических измерений (определений)	$M_t = \sqrt{\frac{\Delta^2}{n}}$	—

2. Сведения о частях границ уточняемого земельного участка с кадастровым номером 05:44:000036:791

Обозначение части границ		Горизонтальное проложение (S), м	Описание прохождения части границ	Сведения о согласовании местоположения границ(согласовано/спорное)
от т.	до т.			
1	2	3	4	5
н301У	н318У	28,92	—	согласовано
н318У	н319У	18,96	—	согласовано
н319У	н302У	29,25	—	согласовано
н302У	н301У	19,04	—	согласовано

3. Характеристики уточняемого земельного участка с кадастровым номером 05:44:000036:791

№ п/п	Наименование характеристик земельного участка	Значение характеристики
1	2	3
1.	Сведения об адресе земельного участка	—
1.1.	Сведения об ином месте нахождения земельного участка, не являющегося объектом адресации, в структурированном виде	Республика Дагестан, г Буйнакск, СНТ "Мичуринец", уч №35
1.2.	Дополнительные сведения о месте нахождения земельного участка	—
2.	Площадь земельного участка ± величина погрешности определения(вычисления) площади (**Р ± ΔР**), **м²**	547±8
3.	Формула, примененная для вычисления предельной погрешности определения площади земельного участка, с подставленными значениями и итоговые (вычисленные) значения (**ΔР**), м2	$\Delta P = 3,5 \cdot M_t \cdot \sqrt{P_{док}} = 3,5 \cdot 0,10 \cdot \sqrt{543} = 8$
4.	Площадь земельного участка согласно сведениям Единого государственного реестра недвижимости (**Ркад**), **м²**	543
5.	Оценка расхождения **Р** и **Ркад (Р – Ркад), м²**	4
6.	Предельный минимальный и максимальный размеры земельного участка (**Рмин и Рмакс), м²**	—
7.	Кадастровый или иной государственный учетный номер (инвентарный) здания, сооружения, объекта незавершенного строительства, расположенного на земельном участке	—

КАРТА-ПЛАН ТЕРРИТОРИИ

Сведения об уточняемых земельных участках, необходимые для исправления реестровых ошибок в сведениях о местоположении их границ

1	2	3
8.	Вид (виды) разрешенного использования	Для индивидуального жилищного строительства
8.1.	Дополнительные сведения об использовании земельного участка	—
9.	Сведения о земельных участках (землях общего пользования, территории общего пользования), посредством которых обеспечивается доступ	—
10.	Иные сведения	—

4. Пояснения к сведениям об уточняемом земельном участке с кадастровым номером 05:44:000036:791 :

1.	—

1. Сведения о характерных точках границ уточняемого земельного участка с кадастровым номером 05:44:000036:797

Система координат МСК-05 **Зона №** 1

Обозначение характерных точек границ	Координаты, м				Метод определения координат	Формулы, примененные для расчета средней квадратической погрешности определения координат характерных точек границ (M_t), с подставленными в такие формулы значениями и итоговые (вычисленные) значения M_t, м	Описание закрепления точки
	содержатся в Едином государственном реестре недвижимости		определены в результате выполнения комплексных кадастровых работ				
	X	Y	X	Y			
1	2	3	4	5	6	7	8
н990У	—	—	197834,02	316924,47	Метод спутниковых геодезических измерений (определений)	$M_t = \sqrt{\frac{\Delta^2}{n}}$	—
н991У	—	—	197843,25	316947,27	Метод спутниковых геодезических измерений (определений)	$M_t = \sqrt{\frac{\Delta^2}{n}}$	—
н992У	—	—	197819,45	316955,47	Метод спутниковых геодезических измерений (определений)	$M_t = \sqrt{\frac{\Delta^2}{n}}$	—

КАРТА-ПЛАН ТЕРРИТОРИИ

Сведения об уточняемых земельных участках, необходимые для исправления реестровых ошибок в сведениях о местоположении их границ

н993У	—	—	197812,18	316930,84	Метод спутниковых геодезических измерений (определений)	$M_t = \sqrt{\frac{\Delta^2}{n}}$	—
719	197832,93	316924,95	—	—	Метод спутниковых геодезических измерений (определений)	$M_t = \sqrt{\frac{\Delta^2}{n}}$	—
720	197842,19	316947,96	—	—	Метод спутниковых геодезических измерений (определений)	$M_t = \sqrt{\frac{\Delta^2}{n}}$	—
721	197818,81	316954,15	—	—	Метод спутниковых геодезических измерений (определений)	$M_t = \sqrt{\frac{\Delta^2}{n}}$	—
722	197810,65	316928,15	—	—	Метод спутниковых геодезических измерений (определений)	$M_t = \sqrt{\frac{\Delta^2}{n}}$	—
н990У	—	—	197834,02	316924,47	Метод спутниковых геодезических измерений (определений)	$M_t = \sqrt{\frac{\Delta^2}{n}}$	—

2. Сведения о частях границ уточняемого земельного участка с кадастровым номером 05:44:000036:797

Обозначение части границ		Горизонтальное проложение (S), м	Описание прохождения части границ	Сведения о согласовании местоположения границ(согласовано/спорное)
от т.	до т.			
1	2	3	4	5
н990У	н991У	24,60	—	согласовано
н991У	н992У	25,17	—	согласовано
н992У	н993У	25,68	—	согласовано
н993У	н990У	22,75	—	согласовано

КАРТА-ПЛАН ТЕРРИТОРИИ

Сведения об уточняемых земельных участках, необходимые для исправления реестровых ошибок в сведениях о местоположении их границ

3. Характеристики уточняемого земельного участка с кадастровым номером 05:44:000036:797

№ п/п	Наименование характеристик земельного участка	Значение характеристики
1	2	3
1.	Сведения об адресе земельного участка	—
1.1.	Сведения об ином месте нахождения земельного участка, не являющегося объектом адресации, в структурированном виде	Республика Дагестан, г Буйнакск, "Дружба-2" снт, 188"а" уч
1.2.	Дополнительные сведения о месте нахождения земельного участка	—
2.	Площадь земельного участка ± величина погрешности определения(вычисления) площади (**Р ± ΔР**), **м²**	601±9
3.	Формула, примененная для вычисления предельной погрешности определения площади земельного участка, с подставленными значениями и итоговые (вычисленные) значения (**ΔР**), м2	$\Delta P = 3,5 \cdot M_t \cdot \sqrt{P_{док}} = 3,5 \cdot 0,10 \cdot \sqrt{600} = 9$
4.	Площадь земельного участка согласно сведениям Единого государственного реестра недвижимости (**Ркад**), **м²**	600
5.	Оценка расхождения **Р** и **Ркад (Р – Ркад), м²**	1
6.	Предельный минимальный и максимальный размеры земельного участка (**Рмин и Рмакс), м²**	—
7.	Кадастровый или иной государственный учетный номер (инвентарный) здания, сооружения, объекта незавершенного строительства, расположенного на земельном участке	—
8.	Вид (виды) разрешенного использования	Ведение садоводства
8.1.	Дополнительные сведения об использовании земельного участка	—
9.	Сведения о земельных участках (землях общего пользования, территории общего пользования), посредством которых обеспечивается доступ	—
10.	Иные сведения	—

4. Пояснения к сведениям об уточняемом земельном участке с кадастровым номером 05:44:000036:797 :

1.	—

1. Сведения о характерных точках границ уточняемого земельного участка с кадастровым номером 05:44:000036:798

Система координат МСК-05 **Зона № 1**

КАРТА-ПЛАН ТЕРРИТОРИИ

Сведения об уточняемых земельных участках, необходимые для исправления реестровых ошибок в сведениях о местоположении их границ

Обозначение характерных точек границ	Координаты, м				Метод определения координат	Формулы, примененные для расчета средней квадратической погрешности определения координат характерных точек границ (M_t), с подставленными в такие формулы значениями и итоговые (вычисленные) значения M_t, м	Описание закрепления точки
	содержатся в Едином государственном реестре недвижимости		определены в результате выполнения комплексных кадастровых работ				
	X	Y	X	Y			
1	2	3	4	5	6	7	8
н481У	—	—	197920,26	316846,83	Метод спутниковых геодезических измерений (определений)	$M_t = \sqrt{\frac{\Delta^2}{n}}$	—
н482У	—	—	197921,88	316856,22	Метод спутниковых геодезических измерений (определений)	$M_t = \sqrt{\frac{\Delta^2}{n}}$	—
н483У	—	—	197907,45	316874,29	Метод спутниковых геодезических измерений (определений)	$M_t = \sqrt{\frac{\Delta^2}{n}}$	—
н484У	—	—	197891,24	316854,56	Метод спутниковых геодезических измерений (определений)	$M_t = \sqrt{\frac{\Delta^2}{n}}$	—
н485У	—	—	197907,72	316837,89	Метод спутниковых геодезических измерений (определений)	$M_t = \sqrt{\frac{\Delta^2}{n}}$	—
714	197916,56	316845,50	—	—	Метод спутниковых геодезических измерений (определений)	$M_t = \sqrt{\frac{\Delta^2}{n}}$	—

КАРТА-ПЛАН ТЕРРИТОРИИ

Сведения об уточняемых земельных участках, необходимые для исправления реестровых ошибок в сведениях о местоположении их границ

715	197917,23	316856,95	—	—	Метод спутниковых геодезических измерений (определений)	$M_t = \sqrt{\frac{\Delta^2}{n}}$	—
716	197903,00	316875,00	—	—	Метод спутниковых геодезических измерений (определений)	$M_t = \sqrt{\frac{\Delta^2}{n}}$	—
717	197888,44	316854,98	—	—	Метод спутниковых геодезических измерений (определений)	$M_t = \sqrt{\frac{\Delta^2}{n}}$	—
718	197905,34	316837,74	—	—	Метод спутниковых геодезических измерений (определений)	$M_t = \sqrt{\frac{\Delta^2}{n}}$	—
н481У	—	—	197920,26	316846,83	Метод спутниковых геодезических измерений (определений)	$M_t = \sqrt{\frac{\Delta^2}{n}}$	—

2. Сведения о частях границ уточняемого земельного участка с кадастровым номером 05:44:000036:798

Обозначение части границ		Горизонтальное проложение (S), м	Описание прохождения части границ	Сведения о согласовании местоположения границ(согласовано/спорное)
от т.	до т.			
1	2	3	4	5
н481У	н482У	9,53	—	согласовано
н482У	н483У	23,12	—	согласовано
н483У	н484У	25,54	—	согласовано
н484У	н485У	23,44	—	согласовано
н485У	н481У	15,40	—	согласовано

3. Характеристики уточняемого земельного участка с кадастровым номером 05:44:000036:798

№ п/п	Наименование характеристик земельного участка	Значение характеристики
1	2	3
1.	Сведения об адресе земельного участка	Республика Дагестан, г. Буйнакск, снт "Дружба-2", уч. 6"ж"

КАРТА-ПЛАН ТЕРРИТОРИИ

Сведения об уточняемых земельных участках, необходимые для исправления реестровых ошибок в сведениях о местоположении их границ

1	2	3
1.1.	Сведения об ином месте нахождения земельного участка, не являющегося объектом адресации, в структурированном виде	—
1.2.	Дополнительные сведения о месте нахождения земельного участка	—
2.	Площадь земельного участка ± величина погрешности определения(вычисления) площади (**Р ± ΔР**), **м^2**	609±9
3.	Формула, примененная для вычисления предельной погрешности определения площади земельного участка, с подставленными значениями и итоговые (вычисленные) значения (**ΔР**), м2	$\Delta P = 3{,}5 \cdot M_t \cdot \sqrt{P_{док}} = 3{,}5 \cdot 0{,}10 \cdot \sqrt{600} = 9$
4.	Площадь земельного участка согласно сведениям Единого государственного реестра недвижимости (**Ркад**), **м^2**	600
5.	Оценка расхождения **Р** и **Ркад (Р – Ркад), м^2**	9
6.	Предельный минимальный и максимальный размеры земельного участка (**Рмин и Рмакс), м^2**	—
7.	Кадастровый или иной государственный учетный номер (инвентарный) здания, сооружения, объекта незавершенного строительства, расположенного на земельном участке	—
8.	Вид (виды) разрешенного использования	ведение садоводства
8.1.	Дополнительные сведения об использовании земельного участка	—
9.	Сведения о земельных участках (землях общего пользования, территории общего пользования), посредством которых обеспечивается доступ	—
10.	Иные сведения	—

4. Пояснения к сведениям об уточняемом земельном участке с кадастровым номером 05:44:000036:798 :

1.	—

1. Сведения о характерных точках границ уточняемого земельного участка с кадастровым номером 05:44:000036:801

Система координат МСК-05 **Зона №** 1

КАРТА-ПЛАН ТЕРРИТОРИИ

Сведения об уточняемых земельных участках, необходимые для исправления реестровых ошибок в сведениях о местоположении их границ

Обозначение характерных точек границ	Координаты, м				Метод определения координат	Формулы, примененные для расчета средней квадратической погрешности определения координат характерных точек границ (M_t), с подставленными в такие формулы значениями и итоговые (вычисленные) значения M_t, м	Описание закрепления точки
	содержатся в Едином государственном реестре недвижимости		определены в результате выполнения комплексных кадастровых работ				
	X	Y	X	Y			
1	2	3	4	5	6	7	8
н15У	—	—	197452,55	316741,74	Метод спутниковых геодезических измерений (определений)	$M_t = \sqrt{\frac{\Delta^2}{n}}$	—
н14У	—	—	197458,25	316767,31	Метод спутниковых геодезических измерений (определений)	$M_t = \sqrt{\frac{\Delta^2}{n}}$	—
н32У	—	—	197441,22	316774,63	Метод спутниковых геодезических измерений (определений)	$M_t = \sqrt{\frac{\Delta^2}{n}}$	—
н33У	—	—	197424,08	316764,73	Метод спутниковых геодезических измерений (определений)	$M_t = \sqrt{\frac{\Delta^2}{n}}$	—
н34У	—	—	197452,24	316740,34	Метод спутниковых геодезических измерений (определений)	$M_t = \sqrt{\frac{\Delta^2}{n}}$	—
726	197452,63	316739,84	—	—	Метод спутниковых геодезических измерений (определений)	$M_t = \sqrt{\frac{\Delta^2}{n}}$	—

КАРТА-ПЛАН ТЕРРИТОРИИ

Сведения об уточняемых земельных участках, необходимые для исправления реестровых ошибок в сведениях о местоположении их границ

684	197453,09	316741,79	—	—	Метод спутниковых геодезических измерений (определений)	$M_t = \sqrt{\frac{\Delta^2}{n}}$	—
727	197458,55	316764,84	—	—	Метод спутниковых геодезических измерений (определений)	$M_t = \sqrt{\frac{\Delta^2}{n}}$	—
728	197441,22	316774,63	—	—	Метод спутниковых геодезических измерений (определений)	$M_t = \sqrt{\frac{\Delta^2}{n}}$	—
729	197424,08	316764,73	—	—	Метод спутниковых геодезических измерений (определений)	$M_t = \sqrt{\frac{\Delta^2}{n}}$	—
н15У	—	—	197452,55	316741,74	Метод спутниковых геодезических измерений (определений)	$M_t = \sqrt{\frac{\Delta^2}{n}}$	—

2. Сведения о частях границ уточняемого земельного участка с кадастровым номером 05:44:000036:801

Обозначение части границ		Горизонтальное проложение (S), м	Описание прохождения части границ	Сведения о согласовании местоположения границ(согласовано/спорное)
от т.	до т.			
1	2	3	4	5
н15У	н14У	26,20	—	согласовано
н14У	н32У	18,54	—	согласовано
н32У	н33У	19,79	—	согласовано
н33У	н34У	37,25	—	согласовано
н34У	н15У	1,43	—	согласовано

3. Характеристики уточняемого земельного участка с кадастровым номером 05:44:000036:801

№ п/п	Наименование характеристик земельного участка	Значение характеристики
1	2	3
1.	Сведения об адресе земельного участка	Российская Федерация, Республика Дагестан, г.о. город Буйнакск, г

КАРТА-ПЛАН ТЕРРИТОРИИ

Сведения об уточняемых земельных участках, необходимые для исправления реестровых ошибок в сведениях о местоположении их границ

1	2	3
		Буйнакск, ул Ломоносова, з/у 260
1.1.	Сведения об ином месте нахождения земельного участка, не являющегося объектом адресации, в структурированном виде	—
1.2.	Дополнительные сведения о месте нахождения земельного участка	—
2.	Площадь земельного участка ± величина погрешности определения(вычисления) площади (**Р ± ΔР**), **м^2**	600±9
3.	Формула, примененная для вычисления предельной погрешности определения площади земельного участка, с подставленными значениями и итоговые (вычисленные) значения (**ΔР**), м2	$\Delta P = 3{,}5 \cdot M_t \cdot \sqrt{P_{док}} = 3{,}5 \cdot 0{,}10 \cdot \sqrt{600} = 9$
4.	Площадь земельного участка согласно сведениям Единого государственного реестра недвижимости (**Ркад**), **м^2**	600
5.	Оценка расхождения **Р** и **Ркад (Р – Ркад), м^2**	0
6.	Предельный минимальный и максимальный размеры земельного участка (**Рмин и Рмакс), м^2**	—
7.	Кадастровый или иной государственный учетный номер (инвентарный) здания, сооружения, объекта незавершенного строительства, расположенного на земельном участке	—
8.	Вид (виды) разрешенного использования	Для индивидуального жилищного строительства
8.1.	Дополнительные сведения об использовании земельного участка	—
9.	Сведения о земельных участках (землях общего пользования, территории общего пользования), посредством которых обеспечивается доступ	—
10.	Иные сведения	—

4. Пояснения к сведениям об уточняемом земельном участке с кадастровым номером 05:44:000036:801 :

1.	—

1. Сведения о характерных точках границ уточняемого земельного участка с кадастровым номером 05:44:000036:805

Система координат МСК-05 **Зона №** 1

КАРТА-ПЛАН ТЕРРИТОРИИ

Сведения об уточняемых земельных участках, необходимые для исправления реестровых ошибок в сведениях о местоположении их границ

Обозначение характерных точек границ	Координаты, м				Метод определения координат	Формулы, примененные для расчета средней квадратической погрешности определения координат характерных точек границ (M_t), с подставленными в такие формулы значениями и итоговые (вычисленные) значения M_t, м	Описание закрепления точки
	содержатся в Едином государственном реестре недвижимости		определены в результате выполнения комплексных кадастровых работ				
	X	Y	X	Y			
1	2	3	4	5	6	7	8
н941У	—	—	198103,20	317556,84	Метод спутниковых геодезических измерений (определений)	$M_t = \sqrt{\frac{\Delta^2}{n}}$	—
н359У	—	—	198121,84	317581,48	Метод спутниковых геодезических измерений (определений)	$M_t = \sqrt{\frac{\Delta^2}{n}}$	—
н358У	—	—	198120,81	317582,46	Метод спутниковых геодезических измерений (определений)	$M_t = \sqrt{\frac{\Delta^2}{n}}$	—
н928У	—	—	198107,59	317593,81	Метод спутниковых геодезических измерений (определений)	$M_t = \sqrt{\frac{\Delta^2}{n}}$	—
н937У	—	—	198104,27	317590,40	Метод спутниковых геодезических измерений (определений)	$M_t = \sqrt{\frac{\Delta^2}{n}}$	—
н936У	—	—	198086,10	317570,38	Метод спутниковых геодезических измерений (определений)	$M_t = \sqrt{\frac{\Delta^2}{n}}$	—

КАРТА-ПЛАН ТЕРРИТОРИИ

Сведения об уточняемых земельных участках, необходимые для исправления реестровых ошибок в сведениях о местоположении их границ

730	198104,45	317556,69	—	—	Метод спутниковых геодезических измерений (определений)	$M_t = \sqrt{\frac{\Delta^2}{n}}$	—
731	198121,40	317580,98	—	—	Метод спутниковых геодезических измерений (определений)	$M_t = \sqrt{\frac{\Delta^2}{n}}$	—
732	198106,39	317593,05	—	—	Метод спутниковых геодезических измерений (определений)	$M_t = \sqrt{\frac{\Delta^2}{n}}$	—
733	198087,77	317569,26	—	—	Метод спутниковых геодезических измерений (определений)	$M_t = \sqrt{\frac{\Delta^2}{n}}$	—
н941У	—	—	198103,20	317556,84	Метод спутниковых геодезических измерений (определений)	$M_t = \sqrt{\frac{\Delta^2}{n}}$	—

2. Сведения о частях границ уточняемого земельного участка с кадастровым номером 05:44:000036:805

Обозначение части границ		Горизонтальное проложение (S), м	Описание прохождения части границ	Сведения о согласовании местоположения границ(согласовано/спорное)
от т.	до т.			
1	2	3	4	5
н941У	н359У	30,90	—	согласовано
н359У	н358У	1,42	—	согласовано
н358У	н928У	17,42	—	согласовано
н928У	н937У	4,76	—	согласовано
н937У	н936У	27,04	—	согласовано
н936У	н941У	21,81	—	согласовано

3. Характеристики уточняемого земельного участка с кадастровым номером 05:44:000036:805

№ п/п	Наименование характеристик земельного участка	Значение характеристики
1	2	3

КАРТА-ПЛАН ТЕРРИТОРИИ

Сведения об уточняемых земельных участках, необходимые для исправления реестровых ошибок в сведениях о местоположении их границ

1	2	3
1.	Сведения об адресе земельного участка	Респ Дагестан, г Буйнакск, ул. Весенняя, №96
1.1.	Сведения об ином месте нахождения земельного участка, не являющегося объектом адресации, в структурированном виде	—
1.2.	Дополнительные сведения о месте нахождения земельного участка	—
2.	Площадь земельного участка ± величина погрешности определения(вычисления) площади (**Р ± ΔР**), **м^2**	639±9
3.	Формула, примененная для вычисления предельной погрешности определения площади земельного участка, с подставленными значениями и итоговые (вычисленные) значения (**ΔР**), м2	$\Delta P = 3{,}5 \cdot M_t \cdot \sqrt{P_{док}} = 3{,}5 \cdot 0{,}10 \cdot \sqrt{600} = 9$
4.	Площадь земельного участка согласно сведениям Единого государственного реестра недвижимости (**Ркад**), **м^2**	600
5.	Оценка расхождения **Р** и **Ркад (Р – Ркад), м^2**	39
6.	Предельный минимальный и максимальный размеры земельного участка (**Рмин и Рмакс), м^2**	—
7.	Кадастровый или иной государственный учетный номер (инвентарный) здания, сооружения, объекта незавершенного строительства, расположенного на земельном участке	05:44:000036:851
8.	Вид (виды) разрешенного использования	Дляведение садоводства
8.1.	Дополнительные сведения об использовании земельного участка	—
9.	Сведения о земельных участках (землях общего пользования, территории общего пользования), посредством которых обеспечивается доступ	—
10.	Иные сведения	—

4. Пояснения к сведениям об уточняемом земельном участке с кадастровым номером 05:44:000036:805 :

1.	—

1. Сведения о характерных точках границ уточняемого земельного участка с кадастровым номером 05:44:000036:807

Система координат МСК-05 **Зона №** 1

КАРТА-ПЛАН ТЕРРИТОРИИ

Сведения об уточняемых земельных участках, необходимые для исправления реестровых ошибок в сведениях о местоположении их границ

Обозначение характерных точек границ	Координаты, м				Метод определения координат	Формулы, примененные для расчета средней квадратической погрешности определения координат характерных точек границ (M_t), с подставленными в такие формулы значениями и итоговые (вычисленные) значения M_t, м	Описание закрепления точки
	содержатся в Едином государственном реестре недвижимости		определены в результате выполнения комплексных кадастровых работ				
	X	Y	X	Y			
1	2	3	4	5	6	7	8
н90У	—	—	197542,29	316800,26	Метод спутниковых геодезических измерений (определений)	$M_t = \sqrt{\frac{\Delta^2}{n}}$	—
н91У	—	—	197552,38	316806,64	Метод спутниковых геодезических измерений (определений)	$M_t = \sqrt{\frac{\Delta^2}{n}}$	—
н92У	—	—	197540,31	316822,03	Метод спутниковых геодезических измерений (определений)	$M_t = \sqrt{\frac{\Delta^2}{n}}$	—
н93У	—	—	197526,13	316809,25	Метод спутниковых геодезических измерений (определений)	$M_t = \sqrt{\frac{\Delta^2}{n}}$	—
н94У	—	—	197524,63	316807,94	Метод спутниковых геодезических измерений (определений)	$M_t = \sqrt{\frac{\Delta^2}{n}}$	—
723	197545,26	316800,48	—	—	Метод спутниковых геодезических измерений (определений)	$M_t = \sqrt{\frac{\Delta^2}{n}}$	—

КАРТА-ПЛАН ТЕРРИТОРИИ

Сведения об уточняемых земельных участках, необходимые для исправления реестровых ошибок в сведениях о местоположении их границ

74	197553,88	316806,95	—	—	Метод спутниковых геодезических измерений (определений)	$M_t = \sqrt{\frac{\Delta^2}{n}}$	—
75	197549,94	316812,46	—	—	Метод спутниковых геодезических измерений (определений)	$M_t = \sqrt{\frac{\Delta^2}{n}}$	—
724	197541,71	316822,10	—	—	Метод спутниковых геодезических измерений (определений)	$M_t = \sqrt{\frac{\Delta^2}{n}}$	—
725	197526,13	316809,25	—	—	Метод спутниковых геодезических измерений (определений)	$M_t = \sqrt{\frac{\Delta^2}{n}}$	—
н90У	—	—	197542,29	316800,26	Метод спутниковых геодезических измерений (определений)	$M_t = \sqrt{\frac{\Delta^2}{n}}$	—

2. Сведения о частях границ уточняемого земельного участка с кадастровым номером 05:44:000036:807

Обозначение части границ		Горизонтальное проложение (S), м	Описание прохождения части границ	Сведения о согласовании местоположения границ(согласовано/спорное)
от т.	до т.			
1	2	3	4	5
н90У	н91У	11,94	—	согласовано
н91У	н92У	19,56	—	согласовано
н92У	н93У	19,09	—	согласовано
н93У	н94У	1,99	—	согласовано
н94У	н90У	19,26	—	согласовано

3. Характеристики уточняемого земельного участка с кадастровым номером 05:44:000036:807

№ п/п	Наименование характеристик земельного участка	Значение характеристики
1	2	3
1.	Сведения об адресе земельного участка	Российская Федерация, Республика Дагестан, г.о. город Буйнакск, г

КАРТА-ПЛАН ТЕРРИТОРИИ

Сведения об уточняемых земельных участках, необходимые для исправления реестровых ошибок в сведениях о местоположении их границ

1	2	3
		Буйнакск, ул Озерная, д. 51
1.1.	Сведения об ином месте нахождения земельного участка, не являющегося объектом адресации, в структурированном виде	—
1.2.	Дополнительные сведения о месте нахождения земельного участка	—
2.	Площадь земельного участка ± величина погрешности определения(вычисления) площади (**Р ± ΔР**), **м^2**	300±6
3.	Формула, примененная для вычисления предельной погрешности определения площади земельного участка, с подставленными значениями и итоговые (вычисленные) значения (**ΔР**), м2	$\Delta P = 3{,}5 \cdot M_t \cdot \sqrt{P_{док}} = 3{,}5 \cdot 0{,}10 \cdot \sqrt{300} = 6$
4.	Площадь земельного участка согласно сведениям Единого государственного реестра недвижимости (**Ркад**), **м^2**	300
5.	Оценка расхождения **Р** и **Ркад (Р – Ркад), м^2**	0
6.	Предельный минимальный и максимальный размеры земельного участка (**Рмин и Рмакс), м^2**	—
7.	Кадастровый или иной государственный учетный номер (инвентарный) здания, сооружения, объекта незавершенного строительства, расположенного на земельном участке	05:44:000041:1726
8.	Вид (виды) разрешенного использования	Для индивидуального жилищного строительства
8.1.	Дополнительные сведения об использовании земельного участка	—
9.	Сведения о земельных участках (землях общего пользования, территории общего пользования), посредством которых обеспечивается доступ	—
10.	Иные сведения	—

4. Пояснения к сведениям об уточняемом земельном участке с кадастровым номером 05:44:000036:807 :

1.	—

1. Сведения о характерных точках границ уточняемого земельного участка с кадастровым номером 05:44:000036:808

Система координат МСК-05 **Зона №** 1

КАРТА-ПЛАН ТЕРРИТОРИИ

Сведения об уточняемых земельных участках, необходимые для исправления реестровых ошибок в сведениях о местоположении их границ

Обозначение характерных точек границ	Координаты, м				Метод определения координат	Формулы, примененные для расчета средней квадратической погрешности определения координат характерных точек границ (M_t), с подставленными в такие формулы значениями и итоговые (вычисленные) значения M_t, м	Описание закрепления точки
	содержатся в Едином государственном реестре недвижимости		определены в результате выполнения комплексных кадастровых работ				
	X	Y	X	Y			
1	2	3	4	5	6	7	8
н93У	—	—	197526,13	316809,25	Метод спутниковых геодезических измерений (определений)	$M_t = \sqrt{\frac{\Delta^2}{n}}$	—
н92У	—	—	197540,31	316822,03	Метод спутниковых геодезических измерений (определений)	$M_t = \sqrt{\frac{\Delta^2}{n}}$	—
н129У	—	—	197531,69	316832,61	Метод спутниковых геодезических измерений (определений)	$M_t = \sqrt{\frac{\Delta^2}{n}}$	—
н402У	—	—	197512,25	316816,05	Метод спутниковых геодезических измерений (определений)	$M_t = \sqrt{\frac{\Delta^2}{n}}$	—
725	197526,13	316809,25	—	—	Метод спутниковых геодезических измерений (определений)	$M_t = \sqrt{\frac{\Delta^2}{n}}$	—
724	197541,71	316822,10	—	—	Метод спутниковых геодезических измерений (определений)	$M_t = \sqrt{\frac{\Delta^2}{n}}$	—

КАРТА-ПЛАН ТЕРРИТОРИИ

Сведения об уточняемых земельных участках, необходимые для исправления реестровых ошибок в сведениях о местоположении их границ

76	197533,41	316831,83	—	—	Метод спутниковых геодезических измерений (определений)	$M_t = \sqrt{\frac{\Delta^2}{n}}$	—
734	197512,92	316815,31	—	—	Метод спутниковых геодезических измерений (определений)	$M_t = \sqrt{\frac{\Delta^2}{n}}$	—
н93У	—	—	197526,13	316809,25	Метод спутниковых геодезических измерений (определений)	$M_t = \sqrt{\frac{\Delta^2}{n}}$	—

2. Сведения о частях границ уточняемого земельного участка с кадастровым номером 05:44:000036:808

Обозначение части границ		Горизонтальное проложение (S), м	Описание прохождения части границ	Сведения о согласовании местоположения границ(согласовано/спорное)
от т.	до т.			
1	2	3	4	5
н93У	н92У	19,09	—	согласовано
н92У	н129У	13,65	—	согласовано
н129У	н402У	25,54	—	согласовано
н402У	н93У	15,46	—	согласовано

3. Характеристики уточняемого земельного участка с кадастровым номером 05:44:000036:808

№ п/п	Наименование характеристик земельного участка	Значение характеристики
1	2	3
1.	Сведения об адресе земельного участка	Республика Дагестан, г. Буйнакск, ул Ломоносова, 246
1.1.	Сведения об ином месте нахождения земельного участка, не являющегося объектом адресации, в структурированном виде	—
1.2.	Дополнительные сведения о месте нахождения земельного участка	—
2.	Площадь земельного участка ± величина погрешности определения(вычисления) площади (**Р ± ΔР**), **м^2**	311±6
3.	Формула, примененная для вычисления предельной погрешности определения площади земельного участка, с подставленными значениями и итоговые (вычисленные) значения (**ΔР**), м2	$\Delta P = 3{,}5 \cdot M_t \cdot \sqrt{P_{док}} = 3{,}5 \cdot 0{,}10 \cdot \sqrt{300} = 6$
4.	Площадь земельного участка согласно сведениям Единого	300

КАРТА-ПЛАН ТЕРРИТОРИИ

Сведения об уточняемых земельных участках, необходимые для исправления реестровых ошибок в сведениях о местоположении их границ

1	2	3
	государственного реестра недвижимости (**Ркад**), **м²**	
5.	Оценка расхождения **Р** и **Ркад (Р – Ркад), м²**	11
6.	Предельный минимальный и максимальный размеры земельного участка (**Рмин и Рмакс), м²**	—
7.	Кадастровый или иной государственный учетный номер (инвентарный) здания, сооружения, объекта незавершенного строительства, расположенного на земельном участке	05:44:000041:1727
8.	Вид (виды) разрешенного использования	Для индивидуальной жилой застройки
8.1.	Дополнительные сведения об использовании земельного участка	—
9.	Сведения о земельных участках (землях общего пользования, территории общего пользования), посредством которых обеспечивается доступ	—
10.	Иные сведения	—

4. Пояснения к сведениям об уточняемом земельном участке с кадастровым номером 05:44:000036:808 :

1.	—

1. Сведения о характерных точках границ уточняемого земельного участка с кадастровым номером 05:44:000036:810

Система координат МСК-05 **Зона № 1**

Обозначение характерных точек границ	Координаты, м				Метод определения координат	Формулы, примененные для расчета средней квадратической погрешности определения координат характерных точек границ (M_t), с подставленными в такие формулы значениями и итоговые (вычисленные) значения M_t, м	Описание закрепления точки
	содержатся в Едином государственном реестре недвижимости		определены в результате выполнения комплексных кадастровых работ				
	X	Y	X	Y			
1	2	3	4	5	6	7	8
н634У	—	—	197561,27	316761,61	Метод спутниковых геодезических измерений (определений)	$M_t = \sqrt{\frac{\Delta^2}{n}}$	—
н635У	—	—	197569,99	316782,97	Метод спутниковых геодезических измерений	$M_t = \sqrt{\frac{\Delta^2}{n}}$	—

КАРТА-ПЛАН ТЕРРИТОРИИ

Сведения об уточняемых земельных участках, необходимые для исправления реестровых ошибок в сведениях о местоположении их границ

					(определений)		
н636У	—	—	197546,02	316793,46	Метод спутниковых геодезических измерений (определений)	$M_t = \sqrt{\frac{\Delta^2}{n}}$	—
н637У	—	—	197536,16	316772,17	Метод спутниковых геодезических измерений (определений)	$M_t = \sqrt{\frac{\Delta^2}{n}}$	—
738	197560,28	316761,26	—	—	Метод спутниковых геодезических измерений (определений)	$M_t = \sqrt{\frac{\Delta^2}{n}}$	—
739	197569,89	316782,72	—	—	Метод спутниковых геодезических измерений (определений)	$M_t = \sqrt{\frac{\Delta^2}{n}}$	—
740	197546,38	316792,71	—	—	Метод спутниковых геодезических измерений (определений)	$M_t = \sqrt{\frac{\Delta^2}{n}}$	—
741	197537,00	316770,76	—	—	Метод спутниковых геодезических измерений (определений)	$M_t = \sqrt{\frac{\Delta^2}{n}}$	—
н634У	—	—	197561,27	316761,61	Метод спутниковых геодезических измерений (определений)	$M_t = \sqrt{\frac{\Delta^2}{n}}$	—

2. Сведения о частях границ уточняемого земельного участка с кадастровым номером 05:44:000036:810

Обозначение части границ		Горизонтальное проложение (S), м	Описание прохождения части границ	Сведения о согласовании местоположения границ(согласовано/спорное)
от т.	до т.			

КАРТА-ПЛАН ТЕРРИТОРИИ

Сведения об уточняемых земельных участках, необходимые для исправления реестровых ошибок в сведениях о местоположении их границ

1	2	3	4	5
н634У	н635У	23,07	—	согласовано
н635У	н636У	26,16	—	согласовано
н636У	н637У	23,46	—	согласовано
н637У	н634У	27,24	—	согласовано

3. Характеристики уточняемого земельного участка с кадастровым номером 05:44:000036:810

№ п/п	Наименование характеристик земельного участка	Значение характеристики
1	2	3
1.	Сведения об адресе земельного участка	Республика Дагестан, г.о. город Буйнакск, г Буйнакск, ул Магомедова Ахмеда Гамзатовича, з/у 32
1.1.	Сведения об ином месте нахождения земельного участка, не являющегося объектом адресации, в структурированном виде	—
1.2.	Дополнительные сведения о месте нахождения земельного участка	—
2.	Площадь земельного участка ± величина погрешности определения(вычисления) площади (**Р ± ΔР**), **м^2**	621±9
3.	Формула, примененная для вычисления предельной погрешности определения площади земельного участка, с подставленными значениями и итоговые (вычисленные) значения (**ΔР**), м2	$\Delta P = 3{,}5 \cdot M_t \cdot \sqrt{P_{док}} = 3{,}5 \cdot 0{,}10 \cdot \sqrt{600} = 9$
4.	Площадь земельного участка согласно сведениям Единого государственного реестра недвижимости (**Ркад**), **м^2**	600
5.	Оценка расхождения **Р** и **Ркад (Р – Ркад), м^2**	21
6.	Предельный минимальный и максимальный размеры земельного участка (**Рмин и Рмакс), м^2**	—
7.	Кадастровый или иной государственный учетный номер (инвентарный) здания, сооружения, объекта незавершенного строительства, расположенного на земельном участке	05:44:000036:817
8.	Вид (виды) разрешенного использования	Садоводство
8.1.	Дополнительные сведения об использовании земельного участка	—
9.	Сведения о земельных участках (землях общего пользования, территории общего пользования), посредством которых обеспечивается доступ	—
10.	Иные сведения	—

КАРТА-ПЛАН ТЕРРИТОРИИ

Сведения об уточняемых земельных участках, необходимые для исправления реестровых ошибок в сведениях о местоположении их границ

4. Пояснения к сведениям об уточняемом земельном участке с кадастровым номером 05:44:000036:810 :

1.	—

1. Сведения о характерных точках границ уточняемого земельного участка с кадастровым номером 05:44:000036:818

Система координат МСК-05 **Зона №** 1

Обозначение характерных точек границ	Координаты, м				Метод определения координат	Формулы, примененные для расчета средней квадратической погрешности определения координат характерных точек границ (M_t), с подставленными в такие формулы значениями и итоговые (вычисленные) значения M_t, м	Описание закрепления точки
	содержатся в Едином государственном реестре недвижимости		определены в результате выполнения комплексных кадастровых работ				
	X	Y	X	Y			
1	2	3	4	5	6	7	8
н629У	—	—	198262,99	317619,21	Метод спутниковых геодезических измерений (определений)	$M_t = \sqrt{\frac{\Delta^2}{n}}$	—
н630У	—	—	198242,33	317649,85	Метод спутниковых геодезических измерений (определений)	$M_t = \sqrt{\frac{\Delta^2}{n}}$	—
н631У	—	—	198229,07	317636,74	Метод спутниковых геодезических измерений (определений)	$M_t = \sqrt{\frac{\Delta^2}{n}}$	—
н632У	—	—	198239,47	317621,36	Метод спутниковых геодезических измерений (определений)	$M_t = \sqrt{\frac{\Delta^2}{n}}$	—
н633У	—	—	198255,90	317609,21	Метод спутниковых геодезических измерений (определений)	$M_t = \sqrt{\frac{\Delta^2}{n}}$	—

КАРТА-ПЛАН ТЕРРИТОРИИ

Сведения об уточняемых земельных участках, необходимые для исправления реестровых ошибок в сведениях о местоположении их границ

742	198255,05	317609,84	—	—	Метод спутниковых геодезических измерений (определений)	$M_t = \sqrt{\frac{\Delta^2}{n}}$	—
743	198262,81	317619,60	—	—	Метод спутниковых геодезических измерений (определений)	$M_t = \sqrt{\frac{\Delta^2}{n}}$	—
744	198242,15	317649,67	—	—	Метод спутниковых геодезических измерений (определений)	$M_t = \sqrt{\frac{\Delta^2}{n}}$	—
745	198230,72	317638,47	—	—	Метод спутниковых геодезических измерений (определений)	$M_t = \sqrt{\frac{\Delta^2}{n}}$	—
204	198239,47	317621,36	—	—	Метод спутниковых геодезических измерений (определений)	$M_t = \sqrt{\frac{\Delta^2}{n}}$	—
н629У	—	—	198262,99	317619,21	Метод спутниковых геодезических измерений (определений)	$M_t = \sqrt{\frac{\Delta^2}{n}}$	—

2. Сведения о частях границ уточняемого земельного участка с кадастровым номером 05:44:000036:818

Обозначение части границ		Горизонтальное проложение (S), м	Описание прохождения части границ	Сведения о согласовании местоположения границ(согласовано/спорное)
от т.	до т.			
1	2	3	4	5
н629У	н630У	36,95	—	согласовано
н630У	н631У	18,65	—	согласовано
н631У	н632У	18,57	—	согласовано
н632У	н633У	20,43	—	согласовано
н633У	н629У	12,26	—	согласовано

КАРТА-ПЛАН ТЕРРИТОРИИ

Сведения об уточняемых земельных участках, необходимые для исправления реестровых ошибок в сведениях о местоположении их границ

3. Характеристики уточняемого земельного участка с кадастровым номером 05:44:000036:818

№ п/п	Наименование характеристик земельного участка	Значение характеристики
1	2	3
1.	Сведения об адресе земельного участка	Республика Дагестан, г Буйнакск, СТ "Мичуринец", уч. №14.
1.1.	Сведения об ином месте нахождения земельного участка, не являющегося объектом адресации, в структурированном виде	—
1.2.	Дополнительные сведения о месте нахождения земельного участка	—
2.	Площадь земельного участка ± величина погрешности определения(вычисления) площади (**Р ± ΔР**), **м²**	633±9
3.	Формула, примененная для вычисления предельной погрешности определения площади земельного участка, с подставленными значениями и итоговые (вычисленные) значения (**ΔР**), м2	$\Delta P = 3,5 \cdot M_t \cdot \sqrt{P_{док}} = 3,5 \cdot 0,10 \cdot \sqrt{600} = 9$
4.	Площадь земельного участка согласно сведениям Единого государственного реестра недвижимости (**Ркад**), **м²**	600
5.	Оценка расхождения **Р** и **Ркад (Р – Ркад), м²**	33
6.	Предельный минимальный и максимальный размеры земельного участка (**Рмин и Рмакс), м²**	—
7.	Кадастровый или иной государственный учетный номер (инвентарный) здания, сооружения, объекта незавершенного строительства, расположенного на земельном участке	05:44:000036:831
8.	Вид (виды) разрешенного использования	Ведение садоводства
8.1.	Дополнительные сведения об использовании земельного участка	—
9.	Сведения о земельных участках (землях общего пользования, территории общего пользования), посредством которых обеспечивается доступ	—
10.	Иные сведения	—

4. Пояснения к сведениям об уточняемом земельном участке с кадастровым номером 05:44:000036:818 :

1.	—

1. Сведения о характерных точках границ уточняемого земельного участка с кадастровым номером 05:44:000036:823

Система координат МСК-05 **Зона № 1**

КАРТА-ПЛАН ТЕРРИТОРИИ

Сведения об уточняемых земельных участках, необходимые для исправления реестровых ошибок в сведениях о местоположении их границ

Обозначение характерных точек границ	Координаты, м				Метод определения координат	Формулы, примененные для расчета средней квадратической погрешности определения координат характерных точек границ (M_t), с подставленными в такие формулы значениями и итоговые (вычисленные) значения M_t, м	Описание закрепления точки
	содержатся в Едином государственном реестре недвижимости		определены в результате выполнения комплексных кадастровых работ				
	X	Y	X	Y			
1	2	3	4	5	6	7	8
н437У	—	—	198200,96	317593,14	Метод спутниковых геодезических измерений (определений)	$M_t = \sqrt{\frac{\Delta^2}{n}}$	—
н438У	—	—	198217,39	317612,74	Метод спутниковых геодезических измерений (определений)	$M_t = \sqrt{\frac{\Delta^2}{n}}$	—
н439У	—	—	198203,03	317626,83	Метод спутниковых геодезических измерений (определений)	$M_t = \sqrt{\frac{\Delta^2}{n}}$	—
н435У	—	—	198184,04	317603,92	Метод спутниковых геодезических измерений (определений)	$M_t = \sqrt{\frac{\Delta^2}{n}}$	—
н434У	—	—	198197,62	317589,29	Метод спутниковых геодезических измерений (определений)	$M_t = \sqrt{\frac{\Delta^2}{n}}$	—
647	198201,01	317593,23	—	—	Метод спутниковых геодезических измерений (определений)	$M_t = \sqrt{\frac{\Delta^2}{n}}$	—

КАРТА-ПЛАН ТЕРРИТОРИИ

Сведения об уточняемых земельных участках, необходимые для исправления реестровых ошибок в сведениях о местоположении их границ

735	198217,39	317612,74	—	—	Метод спутниковых геодезических измерений (определений)	$M_t = \sqrt{\frac{\Delta^2}{n}}$	—
736	198203,03	317626,83	—	—	Метод спутниковых геодезических измерений (определений)	$M_t = \sqrt{\frac{\Delta^2}{n}}$	—
737	198183,83	317604,15	—	—	Метод спутниковых геодезических измерений (определений)	$M_t = \sqrt{\frac{\Delta^2}{n}}$	—
664	198184,43	317603,58	—	—	Метод спутниковых геодезических измерений (определений)	$M_t = \sqrt{\frac{\Delta^2}{n}}$	—
663	198198,09	317589,79	—	—	Метод спутниковых геодезических измерений (определений)	$M_t = \sqrt{\frac{\Delta^2}{n}}$	—
н437У	—	—	198200,96	317593,14	Метод спутниковых геодезических измерений (определений)	$M_t = \sqrt{\frac{\Delta^2}{n}}$	—

2. Сведения о частях границ уточняемого земельного участка с кадастровым номером 05:44:000036:823

Обозначение части границ		Горизонтальное проложение (S), м	Описание прохождения части границ	Сведения о согласовании местоположения границ(согласовано/спорное)
от т.	до т.			
1	2	3	4	5
н437У	н438У	25,58	—	согласовано
н438У	н439У	20,12	—	согласовано
н439У	н435У	29,76	—	согласовано
н435У	н434У	19,96	—	согласовано
н434У	н437У	5,10	—	согласовано

КАРТА-ПЛАН ТЕРРИТОРИИ

Сведения об уточняемых земельных участках, необходимые для исправления реестровых ошибок в сведениях о местоположении их границ

3. Характеристики уточняемого земельного участка с кадастровым номером 05:44:000036:823

№ п/п	Наименование характеристик земельного участка	Значение характеристики
1	2	3
1.	Сведения об адресе земельного участка	Республика Дагестан, г Буйнакск, снт Мичуринец уч.44
1.1.	Сведения об ином месте нахождения земельного участка, не являющегося объектом адресации, в структурированном виде	—
1.2.	Дополнительные сведения о месте нахождения земельного участка	—
2.	Площадь земельного участка ± величина погрешности определения(вычисления) площади (**Р ± ΔР**), **м^2**	603±9
3.	Формула, примененная для вычисления предельной погрешности определения площади земельного участка, с подставленными значениями и итоговые (вычисленные) значения (**ΔР**), м2	$\Delta P = 3{,}5 \cdot M_t \cdot \sqrt{P_{док}} = 3{,}5 \cdot 0{,}10 \cdot \sqrt{600} = 9$
4.	Площадь земельного участка согласно сведениям Единого государственного реестра недвижимости (**Ркад**), **м^2**	600
5.	Оценка расхождения **Р** и **Ркад (Р – Ркад), м^2**	3
6.	Предельный минимальный и максимальный размеры земельного участка (**Рмин и Рмакс), м^2**	—
7.	Кадастровый или иной государственный учетный номер (инвентарный) здания, сооружения, объекта незавершенного строительства, расположенного на земельном участке	—
8.	Вид (виды) разрешенного использования	Для ведения гражданами садоводства и огородничества
8.1.	Дополнительные сведения об использовании земельного участка	—
9.	Сведения о земельных участках (землях общего пользования, территории общего пользования), посредством которых обеспечивается доступ	—
10.	Иные сведения	—

4. Пояснения к сведениям об уточняемом земельном участке с кадастровым номером 05:44:000036:823 :

1.	—

1. Сведения о характерных точках границ уточняемого земельного участка с кадастровым номером 05:44:000036:830

Система координат МСК-05 **Зона № 1**

КАРТА-ПЛАН ТЕРРИТОРИИ

Сведения об уточняемых земельных участках, необходимые для исправления реестровых ошибок в сведениях о местоположении их границ

Обозначение характерных точек границ	Координаты, м				Метод определения координат	Формулы, примененные для расчета средней квадратической погрешности определения координат характерных точек границ (M_t), с подставленными в такие формулы значениями и итоговые (вычисленные) значения M_t, м	Описание закрепления точки
	содержатся в Едином государственном реестре недвижимости		определены в результате выполнения комплексных кадастровых работ				
	X	Y	X	Y			
1	2	3	4	5	6	7	8
н293У	—	—	198102,27	317813,52	Метод спутниковых геодезических измерений (определений)	$M_t = \sqrt{\frac{\Delta^2}{n}}$	—
н294У	—	—	198090,99	317834,11	Метод спутниковых геодезических измерений (определений)	$M_t = \sqrt{\frac{\Delta^2}{n}}$	—
н295У	—	—	198084,99	317830,37	Метод спутниковых геодезических измерений (определений)	$M_t = \sqrt{\frac{\Delta^2}{n}}$	—
н296У	—	—	198081,63	317835,96	Метод спутниковых геодезических измерений (определений)	$M_t = \sqrt{\frac{\Delta^2}{n}}$	—
н297У	—	—	198064,13	317826,73	Метод спутниковых геодезических измерений (определений)	$M_t = \sqrt{\frac{\Delta^2}{n}}$	—
н298У	—	—	198068,01	317797,61	Метод спутниковых геодезических измерений (определений)	$M_t = \sqrt{\frac{\Delta^2}{n}}$	—

КАРТА-ПЛАН ТЕРРИТОРИИ

Сведения об уточняемых земельных участках, необходимые для исправления реестровых ошибок в сведениях о местоположении их границ

н299У	—	—	198072,48	317798,76	Метод спутниковых геодезических измерений (определений)	$M_t = \sqrt{\frac{\Delta^2}{n}}$	—
746	198068,37	317796,57	—	—	Метод спутниковых геодезических измерений (определений)	$M_t = \sqrt{\frac{\Delta^2}{n}}$	—
747	198072,84	317797,72	—	—	Метод спутниковых геодезических измерений (определений)	$M_t = \sqrt{\frac{\Delta^2}{n}}$	—
748	198102,63	317812,48	—	—	Метод спутниковых геодезических измерений (определений)	$M_t = \sqrt{\frac{\Delta^2}{n}}$	—
749	198091,35	317833,07	—	—	Метод спутниковых геодезических измерений (определений)	$M_t = \sqrt{\frac{\Delta^2}{n}}$	—
750	198085,35	317829,33	—	—	Метод спутниковых геодезических измерений (определений)	$M_t = \sqrt{\frac{\Delta^2}{n}}$	—
751	198081,99	317834,92	—	—	Метод спутниковых геодезических измерений (определений)	$M_t = \sqrt{\frac{\Delta^2}{n}}$	—
752	198064,49	317825,69	—	—	Метод спутниковых геодезических измерений (определений)	$M_t = \sqrt{\frac{\Delta^2}{n}}$	—
н293У	—	—	198102,27	317813,52	Метод спутниковых геодезических	$M_t = \sqrt{\frac{\Delta^2}{n}}$	—

КАРТА-ПЛАН ТЕРРИТОРИИ

Сведения об уточняемых земельных участках, необходимые для исправления реестровых ошибок в сведениях о местоположении их границ

					измерений (определений)		

2. Сведения о частях границ уточняемого земельного участка с кадастровым номером 05:44:000036:830

Обозначение части границ		Горизонтальное проложение (S), м	Описание прохождения части границ	Сведения о согласовании местоположения границ(согласовано/спорное)
от т.	до т.			
1	2	3	4	5
н293У	н294У	23,48	—	согласовано
н294У	н295У	7,07	—	согласовано
н295У	н296У	6,52	—	согласовано
н296У	н297У	19,78	—	согласовано
н297У	н298У	29,38	—	согласовано
н298У	н299У	4,62	—	согласовано
н299У	н293У	33,25	—	согласовано

3. Характеристики уточняемого земельного участка с кадастровым номером 05:44:000036:830

№ п/п	Наименование характеристик земельного участка	Значение характеристики
1	2	3
1.	Сведения об адресе земельного участка	Республика Дагестан, г Буйнакск, СТ "Мичуринец", уч 2
1.1.	Сведения об ином месте нахождения земельного участка, не являющегося объектом адресации, в структурированном виде	—
1.2.	Дополнительные сведения о месте нахождения земельного участка	—
2.	Площадь земельного участка ± величина погрешности определения(вычисления) площади (**Р ± ΔР**), **м^2**	900±11
3.	Формула, примененная для вычисления предельной погрешности определения площади земельного участка, с подставленными значениями и итоговые (вычисленные) значения (**ΔР**), м2	$\Delta P = 3,5 \cdot M_t \cdot \sqrt{P_{док}} = 3,5 \cdot 0,10 \cdot \sqrt{900} = 11$
4.	Площадь земельного участка согласно сведениям Единого государственного реестра недвижимости (**Ркад**), **м^2**	900
5.	Оценка расхождения **Р** и **Ркад (Р – Ркад), м^2**	0
6.	Предельный минимальный и максимальный размеры земельного участка (**Рмин и Рмакс), м^2**	—
7.	Кадастровый или иной государственный учетный номер (инвентарный) здания, сооружения, объекта незавершенного строительства,	—

КАРТА-ПЛАН ТЕРРИТОРИИ

Сведения об уточняемых земельных участках, необходимые для исправления реестровых ошибок в сведениях о местоположении их границ

1	2	3
	расположенного на земельном участке	
8.	Вид (виды) разрешенного использования	Ведение садоводства
8.1.	Дополнительные сведения об использовании земельного участка	—
9.	Сведения о земельных участках (землях общего пользования, территории общего пользования), посредством которых обеспечивается доступ	—
10.	Иные сведения	—

4. Пояснения к сведениям об уточняемом земельном участке с кадастровым номером 05:44:000036:830 :

1.	—

1. Сведения о характерных точках границ уточняемого земельного участка с кадастровым номером 05:44:000036:832

Система координат МСК-05 **Зона №** 1

Обозначение характерных точек границ	Координаты, м				Метод определения координат	Формулы, примененные для расчета средней квадратической погрешности определения координат характерных точек границ (M_t), с подставленными в такие формулы значениями и итоговые (вычисленные) значения M_t, м	Описание закрепления точки
	содержатся в Едином государственном реестре недвижимости		определены в результате выполнения комплексных кадастровых работ				
	X	Y	X	Y			
1	2	3	4	5	6	7	8
н519У	—	—	198378,18	317450,24	Метод спутниковых геодезических измерений (определений)	$M_t = \sqrt{\frac{\Delta^2}{n}}$	—
н520У	—	—	198380,65	317476,45	Метод спутниковых геодезических измерений (определений)	$M_t = \sqrt{\frac{\Delta^2}{n}}$	—
н512У	—	—	198344,21	317478,84	Метод спутниковых геодезических измерений (определений)	$M_t = \sqrt{\frac{\Delta^2}{n}}$	—

КАРТА-ПЛАН ТЕРРИТОРИИ

Сведения об уточняемых земельных участках, необходимые для исправления реестровых ошибок в сведениях о местоположении их границ

н511У	—	—	198343,05	317459,79	Метод спутниковых геодезических измерений (определений)	$M_t = \sqrt{\frac{\Delta^2}{n}}$	—
н521У	—	—	198342,63	317453,10	Метод спутниковых геодезических измерений (определений)	$M_t = \sqrt{\frac{\Delta^2}{n}}$	—
757	198378,07	317449,16	—	—	Метод спутниковых геодезических измерений (определений)	$M_t = \sqrt{\frac{\Delta^2}{n}}$	—
758	198380,54	317475,37	—	—	Метод спутниковых геодезических измерений (определений)	$M_t = \sqrt{\frac{\Delta^2}{n}}$	—
707	198344,10	317477,76	—	—	Метод спутниковых геодезических измерений (определений)	$M_t = \sqrt{\frac{\Delta^2}{n}}$	—
706	198342,94	317458,71	—	—	Метод спутниковых геодезических измерений (определений)	$M_t = \sqrt{\frac{\Delta^2}{n}}$	—
759	198342,52	317452,02	—	—	Метод спутниковых геодезических измерений (определений)	$M_t = \sqrt{\frac{\Delta^2}{n}}$	—
н519У	—	—	198378,18	317450,24	Метод спутниковых геодезических измерений (определений)	$M_t = \sqrt{\frac{\Delta^2}{n}}$	—

КАРТА-ПЛАН ТЕРРИТОРИИ

Сведения об уточняемых земельных участках, необходимые для исправления реестровых ошибок в сведениях о местоположении их границ

2. Сведения о частях границ уточняемого земельного участка с кадастровым номером 05:44:000036:832

Обозначение части границ		Горизонтальное проложение (S), м	Описание прохождения части границ	Сведения о согласовании местоположения границ(согласовано/спорное)
от т.	до т.			
1	2	3	4	5
н519У	н520У	26,33	—	согласовано
н520У	н512У	36,52	—	согласовано
н512У	н511У	19,09	—	согласовано
н511У	н521У	6,70	—	согласовано
н521У	н519У	35,66	—	согласовано

3. Характеристики уточняемого земельного участка с кадастровым номером 05:44:000036:832

№ п/п	Наименование характеристик земельного участка	Значение характеристики
1	2	3
1.	Сведения об адресе земельного участка	—
1.1.	Сведения об ином месте нахождения земельного участка, не являющегося объектом адресации, в структурированном виде	Республика Дагестан, г Буйнакск, снт Мичуринец уч. 101
1.2.	Дополнительные сведения о месте нахождения земельного участка	—
2.	Площадь земельного участка ± величина погрешности определения(вычисления) площади (**Р ± ΔР**), **м^2**	940±11
3.	Формула, примененная для вычисления предельной погрешности определения площади земельного участка, с подставленными значениями и итоговые (вычисленные) значения (**ΔР**), м2	$\Delta P = 3{,}5 \cdot M_t \cdot \sqrt{P_{док}} = 3{,}5 \cdot 0{,}10 \cdot \sqrt{940} = 11$
4.	Площадь земельного участка согласно сведениям Единого государственного реестра недвижимости (**Ркад**), **м^2**	940
5.	Оценка расхождения **Р** и **Ркад (Р – Ркад), м^2**	0
6.	Предельный минимальный и максимальный размеры земельного участка (**Рмин и Рмакс), м^2**	—
7.	Кадастровый или иной государственный учетный номер (инвентарный) здания, сооружения, объекта незавершенного строительства, расположенного на земельном участке	—
8.	Вид (виды) разрешенного использования	Для индивидуальной жилой застройки
8.1.	Дополнительные сведения об использовании земельного участка	—
9.	Сведения о земельных участках (землях общего пользования, территории	—

КАРТА-ПЛАН ТЕРРИТОРИИ

Сведения об уточняемых земельных участках, необходимые для исправления реестровых ошибок в сведениях о местоположении их границ

1	2	3
	общего пользования), посредством которых обеспечивается доступ	
10.	Иные сведения	—

4. Пояснения к сведениям об уточняемом земельном участке с кадастровым номером 05:44:000036:832 :

1.	—

1. Сведения о характерных точках границ уточняемого земельного участка с кадастровым номером 05:44:000036:837

Система координат МСК-05 **Зона №** 1

Обозначение характерных точек границ	Координаты, м				Метод определения координат	Формулы, примененные для расчета средней квадратической погрешности определения координат характерных точек границ (M_t), с подставленными в такие формулы значениями и итоговые (вычисленные) значения M_t, м	Описание закрепления точки
	содержатся в Едином государственном реестре недвижимости		определены в результате выполнения комплексных кадастровых работ				
	X	Y	X	Y			
1	2	3	4	5	6	7	8
н936У	—	—	198086,10	317570,38	Метод спутниковых геодезических измерений (определений)	$M_t = \sqrt{\frac{\Delta^2}{n}}$	—
н937У	—	—	198104,27	317590,40	Метод спутниковых геодезических измерений (определений)	$M_t = \sqrt{\frac{\Delta^2}{n}}$	—
н938У	—	—	198089,46	317602,49	Метод спутниковых геодезических измерений (определений)	$M_t = \sqrt{\frac{\Delta^2}{n}}$	—
н939У	—	—	198071,99	317581,59	Метод спутниковых геодезических измерений (определений)	$M_t = \sqrt{\frac{\Delta^2}{n}}$	—

КАРТА-ПЛАН ТЕРРИТОРИИ

Сведения об уточняемых земельных участках, необходимые для исправления реестровых ошибок в сведениях о местоположении их границ

753	198085,81	317566,75	—	—	Метод спутниковых геодезических измерений (определений)	$M_t = \sqrt{\frac{\Delta^2}{n}}$	—
754	198101,33	317586,59	—	—	Метод спутниковых геодезических измерений (определений)	$M_t = \sqrt{\frac{\Delta^2}{n}}$	—
755	198086,00	317599,12	—	—	Метод спутниковых геодезических измерений (определений)	$M_t = \sqrt{\frac{\Delta^2}{n}}$	—
756	198070,34	317579,50	—	—	Метод спутниковых геодезических измерений (определений)	$M_t = \sqrt{\frac{\Delta^2}{n}}$	—
н936У	—	—	198086,10	317570,38	Метод спутниковых геодезических измерений (определений)	$M_t = \sqrt{\frac{\Delta^2}{n}}$	—

2. Сведения о частях границ уточняемого земельного участка с кадастровым номером 05:44:000036:837

Обозначение части границ		Горизонтальное проложение (S), м	Описание прохождения части границ	Сведения о согласовании местоположения границ(согласовано/спорное)
от т.	до т.			
1	2	3	4	5
н936У	н937У	27,04	—	согласовано
н937У	н938У	19,12	—	согласовано
н938У	н939У	27,24	—	согласовано
н939У	н936У	18,02	—	согласовано

3. Характеристики уточняемого земельного участка с кадастровым номером 05:44:000036:837

№ п/п	Наименование характеристик земельного участка	Значение характеристики
1	2	3
1.	Сведения об адресе земельного участка	Респ Дагестан, г Буйнакск, ул. Весенняя, д.21 (уникальный номер в ГАР: fab58303-fb09-422e-aeb7-6fdb5dfe7941)

КАРТА-ПЛАН ТЕРРИТОРИИ

Сведения об уточняемых земельных участках, необходимые для исправления реестровых ошибок в сведениях о местоположении их границ

1	2	3
1.1.	Сведения об ином месте нахождения земельного участка, не являющегося объектом адресации, в структурированном виде	—
1.2.	Дополнительные сведения о месте нахождения земельного участка	—
2.	Площадь земельного участка ± величина погрешности определения(вычисления) площади (**Р ± ΔР**), **м^2**	503±8
3.	Формула, примененная для вычисления предельной погрешности определения площади земельного участка, с подставленными значениями и итоговые (вычисленные) значения (**ΔР**), м2	$\Delta P = 3{,}5 \cdot M_t \cdot \sqrt{P_{док}} = 3{,}5 \cdot 0{,}10 \cdot \sqrt{500} = 8$
4.	Площадь земельного участка согласно сведениям Единого государственного реестра недвижимости (**Ркад**), **м^2**	500
5.	Оценка расхождения **Р** и **Ркад (Р – Ркад), м^2**	3
6.	Предельный минимальный и максимальный размеры земельного участка (**Рмин и Рмакс), м^2**	—
7.	Кадастровый или иной государственный учетный номер (инвентарный) здания, сооружения, объекта незавершенного строительства, расположенного на земельном участке	05:44:000036:846
8.	Вид (виды) разрешенного использования	Для индивидуального жилищного строительства
8.1.	Дополнительные сведения об использовании земельного участка	—
9.	Сведения о земельных участках (землях общего пользования, территории общего пользования), посредством которых обеспечивается доступ	—
10.	Иные сведения	—

4. Пояснения к сведениям об уточняемом земельном участке с кадастровым номером 05:44:000036:837 :

1.	—

1. Сведения о характерных точках границ уточняемого земельного участка с кадастровым номером 05:44:000036:839

Система координат МСК-05 **Зона №** 1

КАРТА-ПЛАН ТЕРРИТОРИИ

Сведения об уточняемых земельных участках, необходимые для исправления реестровых ошибок в сведениях о местоположении их границ

Обозначение характерных точек границ	Координаты, м				Метод определения координат	Формулы, примененные для расчета средней квадратической погрешности определения координат характерных точек границ (M_t), с подставленными в такие формулы значениями и итоговые (вычисленные) значения M_t, м	Описание закрепления точки
	содержатся в Едином государственном реестре недвижимости		определены в результате выполнения комплексных кадастровых работ				
	X	Y	X	Y			
1	2	3	4	5	6	7	8
н620У	—	—	198220,40	317701,04	Метод спутниковых геодезических измерений (определений)	$M_t = \sqrt{\frac{\Delta^2}{n}}$	—
н627У	—	—	198212,29	317718,95	Метод спутниковых геодезических измерений (определений)	$M_t = \sqrt{\frac{\Delta^2}{n}}$	—
н628У	—	—	198185,72	317696,33	Метод спутниковых геодезических измерений (определений)	$M_t = \sqrt{\frac{\Delta^2}{n}}$	—
н621У	—	—	198199,14	317682,28	Метод спутниковых геодезических измерений (определений)	$M_t = \sqrt{\frac{\Delta^2}{n}}$	—
760	198220,98	317702,76	—	—	Метод спутниковых геодезических измерений (определений)	$M_t = \sqrt{\frac{\Delta^2}{n}}$	—
761	198213,49	317720,23	—	—	Метод спутниковых геодезических измерений (определений)	$M_t = \sqrt{\frac{\Delta^2}{n}}$	—

КАРТА-ПЛАН ТЕРРИТОРИИ

Сведения об уточняемых земельных участках, необходимые для исправления реестровых ошибок в сведениях о местоположении их границ

762	198186,83	317697,06	—	—	Метод спутниковых геодезических измерений (определений)	$M_t = \sqrt{\frac{\Delta^2}{n}}$	—
763	198199,23	317682,69	—	—	Метод спутниковых геодезических измерений (определений)	$M_t = \sqrt{\frac{\Delta^2}{n}}$	—
н620У	—	—	198220,40	317701,04	Метод спутниковых геодезических измерений (определений)	$M_t = \sqrt{\frac{\Delta^2}{n}}$	—

2. Сведения о частях границ уточняемого земельного участка с кадастровым номером 05:44:000036:839

Обозначение части границ		Горизонтальное проложение (S), м	Описание прохождения части границ	Сведения о согласовании местоположения границ(согласовано/спорное)
от т.	до т.			
1	2	3	4	5
н620У	н627У	19,66	—	согласовано
н627У	н628У	34,89	—	согласовано
н628У	н621У	19,43	—	согласовано
н621У	н620У	28,35	—	согласовано

3. Характеристики уточняемого земельного участка с кадастровым номером 05:44:000036:839

№ п/п	Наименование характеристик земельного участка	Значение характеристики
1	2	3
1.	Сведения об адресе земельного участка	Республика Дагестан, г. Буйнакск, ул. Радужная, 24
1.1.	Сведения об ином месте нахождения земельного участка, не являющегося объектом адресации, в структурированном виде	—
1.2.	Дополнительные сведения о месте нахождения земельного участка	—
2.	Площадь земельного участка ± величина погрешности определения(вычисления) площади (**Р ± ΔР**), **м^2**	605±9
3.	Формула, примененная для вычисления предельной погрешности определения площади земельного участка, с подставленными значениями и итоговые (вычисленные) значения (**ΔР**), м2	$\Delta P = 3{,}5 \cdot M_t \cdot \sqrt{P_{док}} = 3{,}5 \cdot 0{,}10 \cdot \sqrt{600} = 9$
4.	Площадь земельного участка согласно сведениям Единого	600

КАРТА-ПЛАН ТЕРРИТОРИИ

Сведения об уточняемых земельных участках, необходимые для исправления реестровых ошибок в сведениях о местоположении их границ

1	2	3
	государственного реестра недвижимости (**Ркад**), **м²**	
5.	Оценка расхождения **Р** и **Ркад (Р – Ркад), м²**	5
6.	Предельный минимальный и максимальный размеры земельного участка (**Рмин и Рмакс), м²**	—
7.	Кадастровый или иной государственный учетный номер (инвентарный) здания, сооружения, объекта незавершенного строительства, расположенного на земельном участке	—
8.	Вид (виды) разрешенного использования	Ведение садоводства
8.1.	Дополнительные сведения об использовании земельного участка	—
9.	Сведения о земельных участках (землях общего пользования, территории общего пользования), посредством которых обеспечивается доступ	—
10.	Иные сведения	—

4. Пояснения к сведениям об уточняемом земельном участке с кадастровым номером 05:44:000036:839 :

1.	—

1. Сведения о характерных точках границ уточняемого земельного участка с кадастровым номером 05:44:000036:840

Система координат МСК-05 **Зона № 1**

Обозначение характерных точек границ	Координаты, м				Метод определения координат	Формулы, примененные для расчета средней квадратической погрешности определения координат характерных точек границ (M_t), с подставленными в такие формулы значениями и итоговые (вычисленные) значения M_t, м	Описание закрепления точки
	содержатся в Едином государственном реестре недвижимости		определены в результате выполнения комплексных кадастровых работ				
	X	Y	X	Y			
1	2	3	4	5	6	7	8
н977У	—	—	198447,59	317959,24	Метод спутниковых геодезических измерений (определений)	$M_t = \sqrt{\frac{\Delta^2}{n}}$	—
н978У	—	—	198455,18	317975,11	Метод спутниковых геодезических измерений	$M_t = \sqrt{\frac{\Delta^2}{n}}$	—

КАРТА-ПЛАН ТЕРРИТОРИИ

Сведения об уточняемых земельных участках, необходимые для исправления реестровых ошибок в сведениях о местоположении их границ

					(определений)		
н979У	—	—	198442,19	317984,13	Метод спутниковых геодезических измерений (определений)	$M_t = \sqrt{\frac{\Delta^2}{n}}$	—
н973У	—	—	198427,97	317995,53	Метод спутниковых геодезических измерений (определений)	$M_t = \sqrt{\frac{\Delta^2}{n}}$	—
н972У	—	—	198418,05	317980,90	Метод спутниковых геодезических измерений (определений)	$M_t = \sqrt{\frac{\Delta^2}{n}}$	—
н980У	—	—	198430,80	317970,95	Метод спутниковых геодезических измерений (определений)	$M_t = \sqrt{\frac{\Delta^2}{n}}$	—
764	198448,89	317959,58	—	—	Метод спутниковых геодезических измерений (определений)	$M_t = \sqrt{\frac{\Delta^2}{n}}$	—
765	198457,76	317976,28	—	—	Метод спутниковых геодезических измерений (определений)	$M_t = \sqrt{\frac{\Delta^2}{n}}$	—
766	198437,65	317989,69	—	—	Метод спутниковых геодезических измерений (определений)	$M_t = \sqrt{\frac{\Delta^2}{n}}$	—
767	198430,76	317995,37	—	—	Метод спутниковых геодезических измерений (определений)	$M_t = \sqrt{\frac{\Delta^2}{n}}$	—

КАРТА-ПЛАН ТЕРРИТОРИИ

Сведения об уточняемых земельных участках, необходимые для исправления реестровых ошибок в сведениях о местоположении их границ

768	198421,23	317981,00	—	—	Метод спутниковых геодезических измерений (определений)	$M_t = \sqrt{\frac{\Delta^2}{n}}$	—
н977У	—	—	198447,59	317959,24	Метод спутниковых геодезических измерений (определений)	$M_t = \sqrt{\frac{\Delta^2}{n}}$	—

2. Сведения о частях границ уточняемого земельного участка с кадастровым номером 05:44:000036:840

Обозначение части границ		Горизонтальное проложение (S), м	Описание прохождения части границ	Сведения о согласовании местоположения границ(согласовано/спорное)
от т.	до т.			
1	2	3	4	5
н977У	н978У	17,59	—	согласовано
н978У	н979У	15,81	—	согласовано
н979У	н973У	18,23	—	согласовано
н973У	н972У	17,68	—	согласовано
н972У	н980У	16,17	—	согласовано
н980У	н977У	20,47	—	согласовано

3. Характеристики уточняемого земельного участка с кадастровым номером 05:44:000036:840

№ п/п	Наименование характеристик земельного участка	Значение характеристики
1	2	3
1.	Сведения об адресе земельного участка	Республика Дагестан, г.Буйнакск, ул. Ломоносова, уч-к 124 "а"
1.1.	Сведения об ином месте нахождения земельного участка, не являющегося объектом адресации, в структурированном виде	—
1.2.	Дополнительные сведения о месте нахождения земельного участка	—
2.	Площадь земельного участка ± величина погрешности определения(вычисления) площади (**Р ± ΔР**), **м²**	616±9
3.	Формула, примененная для вычисления предельной погрешности определения площади земельного участка, с подставленными значениями и итоговые (вычисленные) значения (**ΔР**), м2	$\Delta P = 3{,}5 \cdot M_t \cdot \sqrt{P_{док}} = 3{,}5 \cdot 0{,}10 \cdot \sqrt{600} = 9$
4.	Площадь земельного участка согласно сведениям Единого государственного реестра недвижимости (**Ркад**), **м²**	600

КАРТА-ПЛАН ТЕРРИТОРИИ

Сведения об уточняемых земельных участках, необходимые для исправления реестровых ошибок в сведениях о местоположении их границ

1	2	3
5.	Оценка расхождения **Р** и **Ркад (Р – Ркад), м^2**	16
6.	Предельный минимальный и максимальный размеры земельного участка (**Рмин и Рмакс), м^2**	—
7.	Кадастровый или иной государственный учетный номер (инвентарный) здания, сооружения, объекта незавершенного строительства, расположенного на земельном участке	05:44:000036:843
8.	Вид (виды) разрешенного использования	Для ведения гражданами садоводства и огородничества
8.1.	Дополнительные сведения об использовании земельного участка	—
9.	Сведения о земельных участках (землях общего пользования, территории общего пользования), посредством которых обеспечивается доступ	—
10.	Иные сведения	—

4. Пояснения к сведениям об уточняемом земельном участке с кадастровым номером 05:44:000036:840 :

1.	—

1. Сведения о характерных точках границ уточняемого земельного участка с кадастровым номером 05:44:000036:844

Система координат МСК-05 **Зона №** 1

Обозначение характерных точек границ	Координаты, м				Метод определения координат	Формулы, примененные для расчета средней квадратической погрешности определения координат характерных точек границ (M_t), с подставленными в такие формулы значениями и итоговые (вычисленные) значения M_t, м	Описание закрепления точки
	содержатся в Едином государственном реестре недвижимости		определены в результате выполнения комплексных кадастровых работ				
	X	Y	X	Y			
1	2	3	4	5	6	7	8
н614У	—	—	198503,76	317986,24	Метод спутниковых геодезических измерений (определений)	$M_t = \sqrt{\frac{\Delta^2}{n}}$	—
н615У	—	—	198507,36	317991,59	Метод спутниковых геодезических измерений (определений)	$M_t = \sqrt{\frac{\Delta^2}{n}}$	—

КАРТА-ПЛАН ТЕРРИТОРИИ

Сведения об уточняемых земельных участках, необходимые для исправления реестровых ошибок в сведениях о местоположении их границ

н616У	—	—	198491,37	318003,42	Метод спутниковых геодезических измерений (определений)	$M_t = \sqrt{\frac{\Delta^2}{n}}$	—
н617У	—	—	198472,09	318015,75	Метод спутниковых геодезических измерений (определений)	$M_t = \sqrt{\frac{\Delta^2}{n}}$	—
н618У	—	—	198470,60	318007,65	Метод спутниковых геодезических измерений (определений)	$M_t = \sqrt{\frac{\Delta^2}{n}}$	—
н613У	—	—	198475,25	318004,47	Метод спутниковых геодезических измерений (определений)	$M_t = \sqrt{\frac{\Delta^2}{n}}$	—
н612У	—	—	198487,54	317997,07	Метод спутниковых геодезических измерений (определений)	$M_t = \sqrt{\frac{\Delta^2}{n}}$	—
775	198503,76	317986,24	—	—	Метод спутниковых геодезических измерений (определений)	$M_t = \sqrt{\frac{\Delta^2}{n}}$	—
776	198507,36	317991,59	—	—	Метод спутниковых геодезических измерений (определений)	$M_t = \sqrt{\frac{\Delta^2}{n}}$	—
777	198491,37	318003,42	—	—	Метод спутниковых геодезических измерений (определений)	$M_t = \sqrt{\frac{\Delta^2}{n}}$	—
778	198472,09	318015,75	—	—	Метод спутниковых геодезических	$M_t = \sqrt{\frac{\Delta^2}{n}}$	—

КАРТА-ПЛАН ТЕРРИТОРИИ

Сведения об уточняемых земельных участках, необходимые для исправления реестровых ошибок в сведениях о местоположении их границ

					измерений (определений)		
779	198470,60	318007,65	—	—	Метод спутниковых геодезических измерений (определений)	$M_t = \sqrt{\frac{\Delta^2}{n}}$	—
626	198475,25	318004,47	—	—	Метод спутниковых геодезических измерений (определений)	$M_t = \sqrt{\frac{\Delta^2}{n}}$	—
625	198487,54	317997,07	—	—	Метод спутниковых геодезических измерений (определений)	$M_t = \sqrt{\frac{\Delta^2}{n}}$	—
н614У	—	—	198503,76	317986,24	Метод спутниковых геодезических измерений (определений)	$M_t = \sqrt{\frac{\Delta^2}{n}}$	—

2. Сведения о частях границ уточняемого земельного участка с кадастровым номером 05:44:000036:844

Обозначение части границ		Горизонтальное проложение (S), м	Описание прохождения части границ	Сведения о согласовании местоположения границ(согласовано/спорное)
от т.	до т.			
1	2	3	4	5
н614У	н615У	6,45	—	согласовано
н615У	н616У	19,89	—	согласовано
н616У	н617У	22,89	—	согласовано
н617У	н618У	8,24	—	согласовано
н618У	н613У	5,63	—	согласовано
н613У	н612У	14,35	—	согласовано
н612У	н614У	19,50	—	согласовано

3. Характеристики уточняемого земельного участка с кадастровым номером 05:44:000036:844

№ п/п	Наименование характеристик земельного участка	Значение характеристики
1	2	3
1.	Сведения об адресе земельного участка	Республика Дагестан, г.о. город Буйнакск, г Буйнакск, ул Ломоносова,

КАРТА-ПЛАН ТЕРРИТОРИИ

Сведения об уточняемых земельных участках, необходимые для исправления реестровых ошибок в сведениях о местоположении их границ

1	2	3
		д. 124 Д
1.1.	Сведения об ином месте нахождения земельного участка, не являющегося объектом адресации, в структурированном виде	—
1.2.	Дополнительные сведения о месте нахождения земельного участка	—
2.	Площадь земельного участка ± величина погрешности определения(вычисления) площади (**Р ± ΔР**), **м^2**	300±6
3.	Формула, примененная для вычисления предельной погрешности определения площади земельного участка, с подставленными значениями и итоговые (вычисленные) значения (**ΔР**), м2	$\Delta P = 3{,}5 \cdot M_t \cdot \sqrt{P_{док}} = 3{,}5 \cdot 0{,}10 \cdot \sqrt{300} = 6$
4.	Площадь земельного участка согласно сведениям Единого государственного реестра недвижимости (**Ркад**), **м^2**	300
5.	Оценка расхождения **Р** и **Ркад (Р – Ркад), м^2**	0
6.	Предельный минимальный и максимальный размеры земельного участка (**Рмин и Рмакс), м^2**	—
7.	Кадастровый или иной государственный учетный номер (инвентарный) здания, сооружения, объекта незавершенного строительства, расположенного на земельном участке	05:44:000036:868
8.	Вид (виды) разрешенного использования	ведение садоводства
8.1.	Дополнительные сведения об использовании земельного участка	—
9.	Сведения о земельных участках (землях общего пользования, территории общего пользования), посредством которых обеспечивается доступ	—
10.	Иные сведения	—

4. Пояснения к сведениям об уточняемом земельном участке с кадастровым номером 05:44:000036:844 :

1.	—

1. Сведения о характерных точках границ уточняемого земельного участка с кадастровым номером 05:44:000036:848

Система координат МСК-05 **Зона №** 1

КАРТА-ПЛАН ТЕРРИТОРИИ

Сведения об уточняемых земельных участках, необходимые для исправления реестровых ошибок в сведениях о местоположении их границ

Обозначение характерных точек границ	Координаты, м				Метод определения координат	Формулы, примененные для расчета средней квадратической погрешности определения координат характерных точек границ (M_t), с подставленными в такие формулы значениями и итоговые (вычисленные) значения M_t, м	Описание закрепления точки
	содержатся в Едином государственном реестре недвижимости		определены в результате выполнения комплексных кадастровых работ				
	X	Y	X	Y			
1	2	3	4	5	6	7	8
н6У	—	—	197773,16	316937,34	Метод спутниковых геодезических измерений (определений)	$M_t = \sqrt{\frac{\Delta^2}{n}}$	—
н7У	—	—	197780,75	316956,11	Метод спутниковых геодезических измерений (определений)	$M_t = \sqrt{\frac{\Delta^2}{n}}$	—
н8У	—	—	197768,21	316961,53	Метод спутниковых геодезических измерений (определений)	$M_t = \sqrt{\frac{\Delta^2}{n}}$	—
н9У	—	—	197763,17	316950,99	Метод спутниковых геодезических измерений (определений)	$M_t = \sqrt{\frac{\Delta^2}{n}}$	—
н10У	—	—	197760,53	316942,02	Метод спутниковых геодезических измерений (определений)	$M_t = \sqrt{\frac{\Delta^2}{n}}$	—
н11У	—	—	197770,23	316937,71	Метод спутниковых геодезических измерений (определений)	$M_t = \sqrt{\frac{\Delta^2}{n}}$	—

КАРТА-ПЛАН ТЕРРИТОРИИ

Сведения об уточняемых земельных участках, необходимые для исправления реестровых ошибок в сведениях о местоположении их границ

769	197776,03	316937,01	—	—	Метод спутниковых геодезических измерений (определений)	$M_t = \sqrt{\frac{\Delta^2}{n}}$	—
770	197781,90	316956,03	—	—	Метод спутниковых геодезических измерений (определений)	$M_t = \sqrt{\frac{\Delta^2}{n}}$	—
771	197765,55	316958,92	—	—	Метод спутниковых геодезических измерений (определений)	$M_t = \sqrt{\frac{\Delta^2}{n}}$	—
772	197762,63	316943,88	—	—	Метод спутниковых геодезических измерений (определений)	$M_t = \sqrt{\frac{\Delta^2}{n}}$	—
773	197770,23	316937,71	—	—	Метод спутниковых геодезических измерений (определений)	$M_t = \sqrt{\frac{\Delta^2}{n}}$	—
774	197774,77	316937,11	—	—	Метод спутниковых геодезических измерений (определений)	$M_t = \sqrt{\frac{\Delta^2}{n}}$	—
н6У	—	—	197773,16	316937,34	Метод спутниковых геодезических измерений (определений)	$M_t = \sqrt{\frac{\Delta^2}{n}}$	—

2. Сведения о частях границ уточняемого земельного участка с кадастровым номером 05:44:000036:848

Обозначение части границ		Горизонтальное проложение (S), м	Описание прохождения части границ	Сведения о согласовании местоположения границ(согласовано/спорное)
от т.	до т.			
1	2	3	4	5
н6У	н7У	20,25	—	согласовано

КАРТА-ПЛАН ТЕРРИТОРИИ

Сведения об уточняемых земельных участках, необходимые для исправления реестровых ошибок в сведениях о местоположении их границ

н7У	н8У	13,66	—	согласовано
н8У	н9У	11,68	—	согласовано
н9У	н10У	9,35	—	согласовано
н10У	н11У	10,61	—	согласовано
н11У	н6У	2,95	—	согласовано

3. Характеристики уточняемого земельного участка с кадастровым номером 05:44:000036:848

№ п/п	Наименование характеристик земельного участка	Значение характеристики
1	2	3
1.	Сведения об адресе земельного участка	Республика Дагестан, г Буйнакск, СНТ Дружба -2, участок № 6 "Г"
1.1.	Сведения об ином месте нахождения земельного участка, не являющегося объектом адресации, в структурированном виде	—
1.2.	Дополнительные сведения о месте нахождения земельного участка	—
2.	Площадь земельного участка ± величина погрешности определения(вычисления) площади (**Р ± ΔР**), **м^2**	293±6
3.	Формула, примененная для вычисления предельной погрешности определения площади земельного участка, с подставленными значениями и итоговые (вычисленные) значения (**ΔР**), м2	$\Delta P = 3,5 \cdot M_t \cdot \sqrt{P_{док}} = 3,5 \cdot 0,10 \cdot \sqrt{290} = 6$
4.	Площадь земельного участка согласно сведениям Единого государственного реестра недвижимости (**Ркад**), **м^2**	290
5.	Оценка расхождения **Р** и **Ркад (Р – Ркад), м^2**	3
6.	Предельный минимальный и максимальный размеры земельного участка (**Рмин и Рмакс), м^2**	—
7.	Кадастровый или иной государственный учетный номер (инвентарный) здания, сооружения, объекта незавершенного строительства, расположенного на земельном участке	05:44:000036:907
8.	Вид (виды) разрешенного использования	для индивидуальной жилой застройки
8.1.	Дополнительные сведения об использовании земельного участка	—
9.	Сведения о земельных участках (землях общего пользования, территории общего пользования), посредством которых обеспечивается доступ	—
10.	Иные сведения	—

4. Пояснения к сведениям об уточняемом земельном участке с кадастровым номером 05:44:000036:848 :

1.	—

КАРТА-ПЛАН ТЕРРИТОРИИ

Сведения об уточняемых земельных участках, необходимые для исправления реестровых ошибок в сведениях о местоположении их границ

1. Сведения о характерных точках границ уточняемого земельного участка с кадастровым номером 05:44:000036:849

Система координат МСК-05 **Зона № 1**

Обозначение характерных точек границ	Координаты, м				Метод определения координат	Формулы, примененные для расчета средней квадратической погрешности определения координат характерных точек границ (M_t), с подставленными в такие формулы значениями и итоговые (вычисленные) значения M_t, м	Описание закрепления точки
	содержатся в Едином государственном реестре недвижимости		определены в результате выполнения комплексных кадастровых работ				
	X	Y	X	Y			
1	2	3	4	5	6	7	8
н20У	—	—	197792,15	316935,74	Метод спутниковых геодезических измерений (определений)	$M_t = \sqrt{\frac{\Delta^2}{n}}$	—
н21У	—	—	197794,52	316954,55	Метод спутниковых геодезических измерений (определений)	$M_t = \sqrt{\frac{\Delta^2}{n}}$	—
н22У	—	—	197781,66	316957,88	Метод спутниковых геодезических измерений (определений)	$M_t = \sqrt{\frac{\Delta^2}{n}}$	—
н23У	—	—	197769,24	316963,49	Метод спутниковых геодезических измерений (определений)	$M_t = \sqrt{\frac{\Delta^2}{n}}$	—
н8У	—	—	197768,21	316961,53	Метод спутниковых геодезических измерений (определений)	$M_t = \sqrt{\frac{\Delta^2}{n}}$	—
н7У	—	—	197780,75	316956,11	Метод спутниковых геодезических измерений	$M_t = \sqrt{\frac{\Delta^2}{n}}$	—

КАРТА-ПЛАН ТЕРРИТОРИИ

Сведения об уточняемых земельных участках, необходимые для исправления реестровых ошибок в сведениях о местоположении их границ

					(определений)		
н6У	—	—	197773,16	316937,34	Метод спутниковых геодезических измерений (определений)	$M_t = \sqrt{\frac{\Delta^2}{n}}$	—
980	197793,48	316935,64	—	—	Метод спутниковых геодезических измерений (определений)	$M_t = \sqrt{\frac{\Delta^2}{n}}$	—
784	197795,95	316955,67	—	—	Метод спутниковых геодезических измерений (определений)	$M_t = \sqrt{\frac{\Delta^2}{n}}$	—
789	197765,91	316960,75	—	—	Метод спутниковых геодезических измерений (определений)	$M_t = \sqrt{\frac{\Delta^2}{n}}$	—
771	197765,55	316958,92	—	—	Метод спутниковых геодезических измерений (определений)	$M_t = \sqrt{\frac{\Delta^2}{n}}$	—
770	197781,90	316956,03	—	—	Метод спутниковых геодезических измерений (определений)	$M_t = \sqrt{\frac{\Delta^2}{n}}$	—
769	197776,03	316937,01	—	—	Метод спутниковых геодезических измерений (определений)	$M_t = \sqrt{\frac{\Delta^2}{n}}$	—
н20У	—	—	197792,15	316935,74	Метод спутниковых геодезических измерений (определений)	$M_t = \sqrt{\frac{\Delta^2}{n}}$	—

КАРТА-ПЛАН ТЕРРИТОРИИ

Сведения об уточняемых земельных участках, необходимые для исправления реестровых ошибок в сведениях о местоположении их границ

2. Сведения о частях границ уточняемого земельного участка с кадастровым номером 05:44:000036:849

Обозначение части границ		Горизонтальное проложение (S), м	Описание прохождения части границ	Сведения о согласовании местоположения границ(согласовано/спорное)
от т.	до т.			
1	2	3	4	5
н20У	н21У	18,96	—	согласовано
н21У	н22У	13,28	—	согласовано
н22У	н23У	13,63	—	согласовано
н23У	н8У	2,21	—	согласовано
н8У	н7У	13,66	—	согласовано
н7У	н6У	20,25	—	согласовано
н6У	н20У	19,06	—	согласовано

3. Характеристики уточняемого земельного участка с кадастровым номером 05:44:000036:849

№ п/п	Наименование характеристик земельного участка	Значение характеристики
1	2	3
1.	Сведения об адресе земельного участка	Республика Дагестан, г. Буйнакск, ул. 3-я Озерная, д. 11
1.1.	Сведения об ином месте нахождения земельного участка, не являющегося объектом адресации, в структурированном виде	—
1.2.	Дополнительные сведения о месте нахождения земельного участка	—
2.	Площадь земельного участка ± величина погрешности определения(вычисления) площади (**Р ± ΔР**), **м^2**	357±7
3.	Формула, примененная для вычисления предельной погрешности определения площади земельного участка, с подставленными значениями и итоговые (вычисленные) значения (**ΔР**), м2	$\Delta P = 3{,}5 \cdot M_t \cdot \sqrt{P_{док}} = 3{,}5 \cdot 0{,}10 \cdot \sqrt{357} = 7$
4.	Площадь земельного участка согласно сведениям Единого государственного реестра недвижимости (**Ркад**), **м^2**	357
5.	Оценка расхождения **Р** и **Ркад (Р – Ркад), м^2**	0
6.	Предельный минимальный и максимальный размеры земельного участка (**Рмин и Рмакс), м^2**	—
7.	Кадастровый или иной государственный учетный номер (инвентарный) здания, сооружения, объекта незавершенного строительства, расположенного на земельном участке	—
8.	Вид (виды) разрешенного использования	для индивидуальной жилой застройки

КАРТА-ПЛАН ТЕРРИТОРИИ

Сведения об уточняемых земельных участках, необходимые для исправления реестровых ошибок в сведениях о местоположении их границ

1	2	3
8.1.	Дополнительные сведения об использовании земельного участка	—
9.	Сведения о земельных участках (землях общего пользования, территории общего пользования), посредством которых обеспечивается доступ	—
10.	Иные сведения	—

4. Пояснения к сведениям об уточняемом земельном участке с кадастровым номером 05:44:000036:849 :

1.	—

1. Сведения о характерных точках границ уточняемого земельного участка с кадастровым номером 05:44:000036:850

Система координат МСК-05 **Зона №** 1

Обозначение характерных точек границ	Координаты, м				Метод определения координат	Формулы, примененные для расчета средней квадратической погрешности определения координат характерных точек границ (M_t), с подставленными в такие формулы значениями и итоговые (вычисленные) значения M_t, м	Описание закрепления точки
	содержатся в Едином государственном реестре недвижимости		определены в результате выполнения комплексных кадастровых работ				
	X	Y	X	Y			
1	2	3	4	5	6	7	8
н21У	—	—	197794,52	316954,55	Метод спутниковых геодезических измерений (определений)	$M_t = \sqrt{\frac{\Delta^2}{n}}$	—
н50У	—	—	197795,98	316967,82	Метод спутниковых геодезических измерений (определений)	$M_t = \sqrt{\frac{\Delta^2}{n}}$	—
н51У	—	—	197780,80	316967,89	Метод спутниковых геодезических измерений (определений)	$M_t = \sqrt{\frac{\Delta^2}{n}}$	—
н52У	—	—	197772,52	316969,86	Метод спутниковых геодезических измерений	$M_t = \sqrt{\frac{\Delta^2}{n}}$	—

КАРТА-ПЛАН ТЕРРИТОРИИ

Сведения об уточняемых земельных участках, необходимые для исправления реестровых ошибок в сведениях о местоположении их границ

					(определений)		
н23У	—	—	197769,24	316963,49	Метод спутниковых геодезических измерений (определений)	$M_t = \sqrt{\frac{\Delta^2}{n}}$	—
н22У	—	—	197781,66	316957,88	Метод спутниковых геодезических измерений (определений)	$M_t = \sqrt{\frac{\Delta^2}{n}}$	—
784	197795,95	316955,67	—	—	Метод спутниковых геодезических измерений (определений)	$M_t = \sqrt{\frac{\Delta^2}{n}}$	—
785	197797,26	316966,34	—	—	Метод спутниковых геодезических измерений (определений)	$M_t = \sqrt{\frac{\Delta^2}{n}}$	—
786	197781,31	316967,65	—	—	Метод спутниковых геодезических измерений (определений)	$M_t = \sqrt{\frac{\Delta^2}{n}}$	—
787	197781,21	316965,90	—	—	Метод спутниковых геодезических измерений (определений)	$M_t = \sqrt{\frac{\Delta^2}{n}}$	—
788	197766,91	316965,92	—	—	Метод спутниковых геодезических измерений (определений)	$M_t = \sqrt{\frac{\Delta^2}{n}}$	—
789	197765,91	316960,75	—	—	Метод спутниковых геодезических измерений (определений)	$M_t = \sqrt{\frac{\Delta^2}{n}}$	—

КАРТА-ПЛАН ТЕРРИТОРИИ

Сведения об уточняемых земельных участках, необходимые для исправления реестровых ошибок в сведениях о местоположении их границ

н21У	—	—	197794,52	316954,55	Метод спутниковых геодезических измерений (определений)	$M_t = \sqrt{\frac{\Delta^2}{n}}$	—

2. Сведения о частях границ уточняемого земельного участка с кадастровым номером 05:44:000036:850

Обозначение части границ		Горизонтальное проложение (S), м	Описание прохождения части границ	Сведения о согласовании местоположения границ(согласовано/спорное)
от т.	до т.			
1	2	3	4	5
н21У	н50У	13,35	—	согласовано
н50У	н51У	15,18	—	согласовано
н51У	н52У	8,51	—	согласовано
н52У	н23У	7,16	—	согласовано
н23У	н22У	13,63	—	согласовано
н22У	н21У	13,28	—	согласовано

3. Характеристики уточняемого земельного участка с кадастровым номером 05:44:000036:850

№ п/п	Наименование характеристик земельного участка	Значение характеристики
1	2	3
1.	Сведения об адресе земельного участка	Республика Дагестан, г Буйнакск, СНТ Дружба -2, участок № 6 "Г"
1.1.	Сведения об ином месте нахождения земельного участка, не являющегося объектом адресации, в структурированном виде	—
1.2.	Дополнительные сведения о месте нахождения земельного участка	—
2.	Площадь земельного участка ± величина погрешности определения(вычисления) площади (**Р ± ΔР**), **м^2**	253±6
3.	Формула, примененная для вычисления предельной погрешности определения площади земельного участка, с подставленными значениями и итоговые (вычисленные) значения (**ΔР**), м2	$\Delta P = 3,5 \cdot M_t \cdot \sqrt{P_{док}} = 3,5 \cdot 0,10 \cdot \sqrt{253} = 6$
4.	Площадь земельного участка согласно сведениям Единого государственного реестра недвижимости (**Ркад**), **м^2**	253
5.	Оценка расхождения **Р** и **Ркад (Р – Ркад), м^2**	0
6.	Предельный минимальный и максимальный размеры земельного участка (**Рмин и Рмакс), м^2**	—
7.	Кадастровый или иной государственный учетный номер (инвентарный)	—

КАРТА-ПЛАН ТЕРРИТОРИИ

Сведения об уточняемых земельных участках, необходимые для исправления реестровых ошибок в сведениях о местоположении их границ

1	2	3
	здания, сооружения, объекта незавершенного строительства, расположенного на земельном участке	
8.	Вид (виды) разрешенного использования	для индивидуальной жилой застройки
8.1.	Дополнительные сведения об использовании земельного участка	—
9.	Сведения о земельных участках (землях общего пользования, территории общего пользования), посредством которых обеспечивается доступ	—
10.	Иные сведения	—

4. Пояснения к сведениям об уточняемом земельном участке с кадастровым номером 05:44:000036:850 :

1.	—

1. Сведения о характерных точках границ уточняемого земельного участка с кадастровым номером 05:44:000036:853

Система координат МСК-05 **Зона №** 1

Обозначение характерных точек границ	Координаты, м				Метод определения координат	Формулы, примененные для расчета средней квадратической погрешности определения координат характерных точек границ (M_t), с подставленными в такие формулы значениями и итоговые (вычисленные) значения M_t, м	Описание закрепления точки
	содержатся в Едином государственном реестре недвижимости		определены в результате выполнения комплексных кадастровых работ				
	X	Y	X	Y			
1	2	3	4	5	6	7	8
н110У	—	—	197849,88	316598,05	Метод спутниковых геодезических измерений (определений)	$M_t = \sqrt{\frac{\Delta^2}{n}}$	—
н109У	—	—	197866,77	316628,31	Метод спутниковых геодезических измерений (определений)	$M_t = \sqrt{\frac{\Delta^2}{n}}$	—
н118У	—	—	197852,46	316634,08	Метод спутниковых геодезических измерений (определений)	$M_t = \sqrt{\frac{\Delta^2}{n}}$	—

КАРТА-ПЛАН ТЕРРИТОРИИ

Сведения об уточняемых земельных участках, необходимые для исправления реестровых ошибок в сведениях о местоположении их границ

н119У	—	—	197839,52	316607,71	Метод спутниковых геодезических измерений (определений)	$M_t = \sqrt{\frac{\Delta^2}{n}}$	—
н120У	—	—	197837,93	316604,51	Метод спутниковых геодезических измерений (определений)	$M_t = \sqrt{\frac{\Delta^2}{n}}$	—
782	197849,52	316597,90	—	—	Метод спутниковых геодезических измерений (определений)	$M_t = \sqrt{\frac{\Delta^2}{n}}$	—
168	197867,84	316627,71	—	—	Метод спутниковых геодезических измерений (определений)	$M_t = \sqrt{\frac{\Delta^2}{n}}$	—
321	197852,63	316634,00	—	—	Метод спутниковых геодезических измерений (определений)	$M_t = \sqrt{\frac{\Delta^2}{n}}$	—
320	197840,52	316607,15	—	—	Метод спутниковых геодезических измерений (определений)	$M_t = \sqrt{\frac{\Delta^2}{n}}$	—
783	197838,71	316603,54	—	—	Метод спутниковых геодезических измерений (определений)	$M_t = \sqrt{\frac{\Delta^2}{n}}$	—
н110У	—	—	197849,88	316598,05	Метод спутниковых геодезических измерений (определений)	$M_t = \sqrt{\frac{\Delta^2}{n}}$	—

КАРТА-ПЛАН ТЕРРИТОРИИ

Сведения об уточняемых земельных участках, необходимые для исправления реестровых ошибок в сведениях о местоположении их границ

2. Сведения о частях границ уточняемого земельного участка с кадастровым номером 05:44:000036:853

Обозначение части границ		Горизонтальное проложение (S), м	Описание прохождения части границ	Сведения о согласовании местоположения границ(согласовано/спорное)
от т.	до т.			
1	2	3	4	5
н110У	н109У	34,65	—	согласовано
н109У	н118У	15,43	—	согласовано
н118У	н119У	29,37	—	согласовано
н119У	н120У	3,57	—	согласовано
н120У	н110У	13,58	—	согласовано

3. Характеристики уточняемого земельного участка с кадастровым номером 05:44:000036:853

№ п/п	Наименование характеристик земельного участка	Значение характеристики
1	2	3
1.	Сведения об адресе земельного участка	Республика Дагестан, г.Буйнакск, снт Дружба-2, уч.124 "г"
1.1.	Сведения об ином месте нахождения земельного участка, не являющегося объектом адресации, в структурированном виде	—
1.2.	Дополнительные сведения о месте нахождения земельного участка	—
2.	Площадь земельного участка ± величина погрешности определения(вычисления) площади (**Р ± ΔР**), **м^2**	489±8
3.	Формула, примененная для вычисления предельной погрешности определения площади земельного участка, с подставленными значениями и итоговые (вычисленные) значения (**ΔР**), м2	$\Delta P = 3,5 \cdot M_t \cdot \sqrt{P_{док}} = 3,5 \cdot 0,10 \cdot \sqrt{486} = 8$
4.	Площадь земельного участка согласно сведениям Единого государственного реестра недвижимости (**Ркад**), **м^2**	486
5.	Оценка расхождения **Р** и **Ркад (Р – Ркад), м^2**	3
6.	Предельный минимальный и максимальный размеры земельного участка (**Рмин и Рмакс), м^2**	—
7.	Кадастровый или иной государственный учетный номер (инвентарный) здания, сооружения, объекта незавершенного строительства, расположенного на земельном участке	—
8.	Вид (виды) разрешенного использования	Для ведения гражданами садоводства
8.1.	Дополнительные сведения об использовании земельного участка	—
9.	Сведения о земельных участках (землях общего пользования, территории	—

КАРТА-ПЛАН ТЕРРИТОРИИ

Сведения об уточняемых земельных участках, необходимые для исправления реестровых ошибок в сведениях о местоположении их границ

1	2	3
	общего пользования), посредством которых обеспечивается доступ	
10.	Иные сведения	—

4. Пояснения к сведениям об уточняемом земельном участке с кадастровым номером 05:44:000036:853 :

1.	—

1. Сведения о характерных точках границ уточняемого земельного участка с кадастровым номером 05:44:000036:854

Система координат МСК-05 **Зона №** 1

Обозначение характерных точек границ	Координаты, м				Метод определения координат	Формулы, примененные для расчета средней квадратической погрешности определения координат характерных точек границ (M_t), с подставленными в такие формулы значениями и итоговые (вычисленные) значения M_t, м	Описание закрепления точки
	содержатся в Едином государственном реестре недвижимости		определены в результате выполнения комплексных кадастровых работ				
	X	Y	X	Y			
1	2	3	4	5	6	7	8
н728У	—	—	198072,63	317460,15	Метод спутниковых геодезических измерений (определений)	$M_t = \sqrt{\frac{\Delta^2}{n}}$	—
н743У	—	—	198091,34	317483,61	Метод спутниковых геодезических измерений (определений)	$M_t = \sqrt{\frac{\Delta^2}{n}}$	—
н718У	—	—	198084,86	317488,83	Метод спутниковых геодезических измерений (определений)	$M_t = \sqrt{\frac{\Delta^2}{n}}$	—
н717У	—	—	198066,15	317465,38	Метод спутниковых геодезических измерений (определений)	$M_t = \sqrt{\frac{\Delta^2}{n}}$	—

КАРТА-ПЛАН ТЕРРИТОРИИ

Сведения об уточняемых земельных участках, необходимые для исправления реестровых ошибок в сведениях о местоположении их границ

339	198073,26	317461,10	—	—	Метод спутниковых геодезических измерений (определений)	$M_t = \sqrt{\frac{\Delta^2}{n}}$	—
338	198091,97	317484,56	—	—	Метод спутниковых геодезических измерений (определений)	$M_t = \sqrt{\frac{\Delta^2}{n}}$	—
780	198085,49	317489,78	—	—	Метод спутниковых геодезических измерений (определений)	$M_t = \sqrt{\frac{\Delta^2}{n}}$	—
781	198066,78	317466,33	—	—	Метод спутниковых геодезических измерений (определений)	$M_t = \sqrt{\frac{\Delta^2}{n}}$	—
н728У	—	—	198072,63	317460,15	Метод спутниковых геодезических измерений (определений)	$M_t = \sqrt{\frac{\Delta^2}{n}}$	—

2. Сведения о частях границ уточняемого земельного участка с кадастровым номером 05:44:000036:854

Обозначение части границ		Горизонтальное проложение (S), м	Описание прохождения части границ	Сведения о согласовании местоположения границ(согласовано/спорное)
от т.	до т.			
1	2	3	4	5
н728У	н743У	30,01	—	согласовано
н743У	н718У	8,32	—	согласовано
н718У	н717У	30,00	—	согласовано
н717У	н728У	8,33	—	согласовано

3. Характеристики уточняемого земельного участка с кадастровым номером 05:44:000036:854

№ п/п	Наименование характеристик земельного участка	Значение характеристики
1	2	3
1.	Сведения об адресе земельного участка	Республика Дагестан, г Буйнакск, мкр "Садовый", уч 5
1.1.	Сведения об ином месте нахождения земельного участка, не являющегося	—

КАРТА-ПЛАН ТЕРРИТОРИИ

Сведения об уточняемых земельных участках, необходимые для исправления реестровых ошибок в сведениях о местоположении их границ

1	2	3
	объектом адресации, в структурированном виде	
1.2.	Дополнительные сведения о месте нахождения земельного участка	—
2.	Площадь земельного участка ± величина погрешности определения(вычисления) площади (**Р ± ΔР**), **м²**	250±6
3.	Формула, примененная для вычисления предельной погрешности определения площади земельного участка, с подставленными значениями и итоговые (вычисленные) значения (**ΔР**), м2	$\Delta P = 3{,}5 \cdot M_t \cdot \sqrt{P_{док}} = 3{,}5 \cdot 0{,}10 \cdot \sqrt{250} = 6$
4.	Площадь земельного участка согласно сведениям Единого государственного реестра недвижимости (**Ркад**), **м²**	250
5.	Оценка расхождения **Р** и **Ркад (Р – Ркад), м²**	0
6.	Предельный минимальный и максимальный размеры земельного участка (**Рмин и Рмакс), м²**	—
7.	Кадастровый или иной государственный учетный номер (инвентарный) здания, сооружения, объекта незавершенного строительства, расположенного на земельном участке	—
8.	Вид (виды) разрешенного использования	Для размещения дачных домов и садовых домов
8.1.	Дополнительные сведения об использовании земельного участка	—
9.	Сведения о земельных участках (землях общего пользования, территории общего пользования), посредством которых обеспечивается доступ	—
10.	Иные сведения	—

4. Пояснения к сведениям об уточняемом земельном участке с кадастровым номером 05:44:000036:854 :

1.	—

1. Сведения о характерных точках границ уточняемого земельного участка с кадастровым номером 05:44:000036:855

Система координат МСК-05 **Зона №** 1

Обозначение характерных точек границ	Координаты, м				Метод определения координат	Формулы, примененные для расчета средней квадратической погрешности определения координат характерных точек границ (M_t), с подставленными в такие формулы значениями и итоговые (вычисленные) значения M_t, м	Описание закрепления точки
	содержатся в Едином государственном реестре недвижимости		определены в результате выполнения комплексных кадастровых работ				
	X	Y	X	Y			

КАРТА-ПЛАН ТЕРРИТОРИИ

Сведения об уточняемых земельных участках, необходимые для исправления реестровых ошибок в сведениях о местоположении их границ

1	2	3	4	5	6	7	8
н717У	—	—	198066,15	317465,38	Метод спутниковых геодезических измерений (определений)	$M_t = \sqrt{\frac{\Delta^2}{n}}$	—
н718У	—	—	198084,86	317488,83	Метод спутниковых геодезических измерений (определений)	$M_t = \sqrt{\frac{\Delta^2}{n}}$	—
н719У	—	—	198078,37	317494,06	Метод спутниковых геодезических измерений (определений)	$M_t = \sqrt{\frac{\Delta^2}{n}}$	—
н720У	—	—	198059,66	317470,61	Метод спутниковых геодезических измерений (определений)	$M_t = \sqrt{\frac{\Delta^2}{n}}$	—
781	198066,78	317466,33	—	—	Метод спутниковых геодезических измерений (определений)	$M_t = \sqrt{\frac{\Delta^2}{n}}$	—
780	198085,49	317489,78	—	—	Метод спутниковых геодезических измерений (определений)	$M_t = \sqrt{\frac{\Delta^2}{n}}$	—
335	198079,00	317495,01	—	—	Метод спутниковых геодезических измерений (определений)	$M_t = \sqrt{\frac{\Delta^2}{n}}$	—
334	198060,29	317471,56	—	—	Метод спутниковых геодезических измерений (определений)	$M_t = \sqrt{\frac{\Delta^2}{n}}$	—

КАРТА-ПЛАН ТЕРРИТОРИИ

Сведения об уточняемых земельных участках, необходимые для исправления реестровых ошибок в сведениях о местоположении их границ

н717У	—	—	198066,15	317465,38	Метод спутниковых геодезических измерений (определений)	$M_t = \sqrt{\frac{\Delta^2}{n}}$	—

2. Сведения о частях границ уточняемого земельного участка с кадастровым номером 05:44:000036:855

Обозначение части границ		Горизонтальное проложение (S), м	Описание прохождения части границ	Сведения о согласовании местоположения границ(согласовано/спорное)
от т.	до т.			
1	2	3	4	5
н717У	н718У	30,00	—	согласовано
н718У	н719У	8,34	—	согласовано
н719У	н720У	30,00	—	согласовано
н720У	н717У	8,34	—	согласовано

3. Характеристики уточняемого земельного участка с кадастровым номером 05:44:000036:855

№ п/п	Наименование характеристик земельного участка	Значение характеристики
1	2	3
1.	Сведения об адресе земельного участка	Республика Дагестан, г Буйнакск, мкр "Садовый", уч 5
1.1.	Сведения об ином месте нахождения земельного участка, не являющегося объектом адресации, в структурированном виде	—
1.2.	Дополнительные сведения о месте нахождения земельного участка	—
2.	Площадь земельного участка ± величина погрешности определения(вычисления) площади (**Р ± ΔР**), **м²**	250±6
3.	Формула, примененная для вычисления предельной погрешности определения площади земельного участка, с подставленными значениями и итоговые (вычисленные) значения (**ΔР**), м2	$\Delta P = 3,5 \cdot M_t \cdot \sqrt{P_{док}} = 3,5 \cdot 0,10 \cdot \sqrt{250} = 6$
4.	Площадь земельного участка согласно сведениям Единого государственного реестра недвижимости (**Ркад**), **м²**	250
5.	Оценка расхождения **Р** и **Ркад (Р – Ркад), м²**	0
6.	Предельный минимальный и максимальный размеры земельного участка (**Рмин и Рмакс), м²**	—
7.	Кадастровый или иной государственный учетный номер (инвентарный) здания, сооружения, объекта незавершенного строительства, расположенного на земельном участке	—

КАРТА-ПЛАН ТЕРРИТОРИИ

Сведения об уточняемых земельных участках, необходимые для исправления реестровых ошибок в сведениях о местоположении их границ

1	2	3
8.	Вид (виды) разрешенного использования	Для размещения дачных домов и садовых домов
8.1.	Дополнительные сведения об использовании земельного участка	—
9.	Сведения о земельных участках (землях общего пользования, территории общего пользования), посредством которых обеспечивается доступ	—
10.	Иные сведения	—

4. Пояснения к сведениям об уточняемом земельном участке с кадастровым номером 05:44:000036:855 :

1.	—

1. Сведения о характерных точках границ уточняемого земельного участка с кадастровым номером 05:44:000036:858

Система координат МСК-05 **Зона № 1**

Обозначение характерных точек границ	Координаты, м				Метод определения координат	Формулы, примененные для расчета средней квадратической погрешности определения координат характерных точек границ (M_t), с подставленными в такие формулы значениями и итоговые (вычисленные) значения M_t, м	Описание закрепления точки
	содержатся в Едином государственном реестре недвижимости		определены в результате выполнения комплексных кадастровых работ				
	X	Y	X	Y			
1	2	3	4	5	6	7	8
н788У	—	—	198102,20	317294,64	Метод спутниковых геодезических измерений (определений)	$M_t = \sqrt{\frac{\Delta^2}{n}}$	—
н796У	—	—	198118,43	317314,97	Метод спутниковых геодезических измерений (определений)	$M_t = \sqrt{\frac{\Delta^2}{n}}$	—
н797У	—	—	198107,22	317323,99	Метод спутниковых геодезических измерений (определений)	$M_t = \sqrt{\frac{\Delta^2}{n}}$	—

КАРТА-ПЛАН ТЕРРИТОРИИ

Сведения об уточняемых земельных участках, необходимые для исправления реестровых ошибок в сведениях о местоположении их границ

н798У	—	—	198090,94	317303,71	Метод спутниковых геодезических измерений (определений)	$M_t = \sqrt{\frac{\Delta^2}{n}}$	—
425	198102,83	317295,59	—	—	Метод спутниковых геодезических измерений (определений)	$M_t = \sqrt{\frac{\Delta^2}{n}}$	—
424	198119,06	317315,92	—	—	Метод спутниковых геодезических измерений (определений)	$M_t = \sqrt{\frac{\Delta^2}{n}}$	—
790	198107,85	317324,94	—	—	Метод спутниковых геодезических измерений (определений)	$M_t = \sqrt{\frac{\Delta^2}{n}}$	—
791	198091,57	317304,66	—	—	Метод спутниковых геодезических измерений (определений)	$M_t = \sqrt{\frac{\Delta^2}{n}}$	—
н788У	—	—	198102,20	317294,64	Метод спутниковых геодезических измерений (определений)	$M_t = \sqrt{\frac{\Delta^2}{n}}$	—

2. Сведения о частях границ уточняемого земельного участка с кадастровым номером 05:44:000036:858

Обозначение части границ		Горизонтальное проложение (S), м	Описание прохождения части границ	Сведения о согласовании местоположения границ(согласовано/спорное)
от т.	до т.			
1	2	3	4	5
н788У	н796У	26,01	—	согласовано
н796У	н797У	14,39	—	согласовано
н797У	н798У	26,01	—	согласовано
н798У	н788У	14,46	—	согласовано

КАРТА-ПЛАН ТЕРРИТОРИИ

Сведения об уточняемых земельных участках, необходимые для исправления реестровых ошибок в сведениях о местоположении их границ

3. Характеристики уточняемого земельного участка с кадастровым номером 05:44:000036:858

№ п/п	Наименование характеристик земельного участка	Значение характеристики
1	2	3
1.	Сведения об адресе земельного участка	—
1.1.	Сведения об ином месте нахождения земельного участка, не являющегося объектом адресации, в структурированном виде	Республика Дагестан, г Буйнакск, ул Садовый
1.2.	Дополнительные сведения о месте нахождения земельного участка	—
2.	Площадь земельного участка ± величина погрешности определения(вычисления) площади (**Р ± ΔР**), **м²**	375±7
3.	Формула, примененная для вычисления предельной погрешности определения площади земельного участка, с подставленными значениями и итоговые (вычисленные) значения (**ΔР**), м2	$\Delta P = 3,5 \cdot M_t \cdot \sqrt{P_{док}} = 3,5 \cdot 0,10 \cdot \sqrt{375} = 7$
4.	Площадь земельного участка согласно сведениям Единого государственного реестра недвижимости (**Ркад**), **м²**	375
5.	Оценка расхождения **Р** и **Ркад (Р – Ркад), м²**	0
6.	Предельный минимальный и максимальный размеры земельного участка (**Рмин и Рмакс), м²**	—
7.	Кадастровый или иной государственный учетный номер (инвентарный) здания, сооружения, объекта незавершенного строительства, расположенного на земельном участке	—
8.	Вид (виды) разрешенного использования	для индивидульного жилищного строительства
8.1.	Дополнительные сведения об использовании земельного участка	—
9.	Сведения о земельных участках (землях общего пользования, территории общего пользования), посредством которых обеспечивается доступ	—
10.	Иные сведения	—

4. Пояснения к сведениям об уточняемом земельном участке с кадастровым номером 05:44:000036:858 :

1.	—

1. Сведения о характерных точках границ уточняемого земельного участка с кадастровым номером 05:44:000036:859

Система координат МСК-05 **Зона № 1**

КАРТА-ПЛАН ТЕРРИТОРИИ

Сведения об уточняемых земельных участках, необходимые для исправления реестровых ошибок в сведениях о местоположении их границ

Обозначение характерных точек границ	Координаты, м				Метод определения координат	Формулы, примененные для расчета средней квадратической погрешности определения координат характерных точек границ (M_t), с подставленными в такие формулы значениями и итоговые (вычисленные) значения M_t, м	Описание закрепления точки
	содержатся в Едином государственном реестре недвижимости		определены в результате выполнения комплексных кадастровых работ				
	X	Y	X	Y			
1	2	3	4	5	6	7	8
н798У	—	—	198090,94	317303,71	Метод спутниковых геодезических измерений (определений)	$M_t = \sqrt{\frac{\Delta^2}{n}}$	—
н797У	—	—	198107,22	317323,99	Метод спутниковых геодезических измерений (определений)	$M_t = \sqrt{\frac{\Delta^2}{n}}$	—
н904У	—	—	198095,96	317333,06	Метод спутниковых геодезических измерений (определений)	$M_t = \sqrt{\frac{\Delta^2}{n}}$	—
н905У	—	—	198079,74	317312,73	Метод спутниковых геодезических измерений (определений)	$M_t = \sqrt{\frac{\Delta^2}{n}}$	—
791	198091,57	317304,66	—	—	Метод спутниковых геодезических измерений (определений)	$M_t = \sqrt{\frac{\Delta^2}{n}}$	—
790	198107,85	317324,94	—	—	Метод спутниковых геодезических измерений (определений)	$M_t = \sqrt{\frac{\Delta^2}{n}}$	—

КАРТА-ПЛАН ТЕРРИТОРИИ

Сведения об уточняемых земельных участках, необходимые для исправления реестровых ошибок в сведениях о местоположении их границ

793	198096,59	317334,01	—	—	Метод спутниковых геодезических измерений (определений)	$M_t = \sqrt{\frac{\Delta^2}{n}}$	—
792	198080,37	317313,68	—	—	Метод спутниковых геодезических измерений (определений)	$M_t = \sqrt{\frac{\Delta^2}{n}}$	—
н798У	—	—	198090,94	317303,71	Метод спутниковых геодезических измерений (определений)	$M_t = \sqrt{\frac{\Delta^2}{n}}$	—

2. Сведения о частях границ уточняемого земельного участка с кадастровым номером 05:44:000036:859

Обозначение части границ		Горизонтальное проложение (S), м	Описание прохождения части границ	Сведения о согласовании местоположения границ(согласовано/спорное)
от т.	до т.			
1	2	3	4	5
н798У	н797У	26,01	—	согласовано
н797У	н904У	14,46	—	согласовано
н904У	н905У	26,01	—	согласовано
н905У	н798У	14,38	—	согласовано

3. Характеристики уточняемого земельного участка с кадастровым номером 05:44:000036:859

№ п/п	Наименование характеристик земельного участка	Значение характеристики
1	2	3
1.	Сведения об адресе земельного участка	—
1.1.	Сведения об ином месте нахождения земельного участка, не являющегося объектом адресации, в структурированном виде	Республика Дагестан, г Буйнакск, ул Садовый
1.2.	Дополнительные сведения о месте нахождения земельного участка	—
2.	Площадь земельного участка ± величина погрешности определения(вычисления) площади (**Р ± ΔР**), **м^2**	375±7
3.	Формула, примененная для вычисления предельной погрешности определения площади земельного участка, с подставленными значениями и итоговые (вычисленные) значения (**ΔР**), м2	$\Delta P = 3{,}5 \cdot M_t \cdot \sqrt{P_{док}} = 3{,}5 \cdot 0{,}10 \cdot \sqrt{375} = 7$
4.	Площадь земельного участка согласно сведениям Единого	375

КАРТА-ПЛАН ТЕРРИТОРИИ

Сведения об уточняемых земельных участках, необходимые для исправления реестровых ошибок в сведениях о местоположении их границ

1	2	3
	государственного реестра недвижимости (**Ркад**), **м²**	
5.	Оценка расхождения **Р** и **Ркад (Р – Ркад), м²**	0
6.	Предельный минимальный и максимальный размеры земельного участка (**Рмин и Рмакс), м²**	—
7.	Кадастровый или иной государственный учетный номер (инвентарный) здания, сооружения, объекта незавершенного строительства, расположенного на земельном участке	—
8.	Вид (виды) разрешенного использования	для индивидульного жилищного строительства
8.1.	Дополнительные сведения об использовании земельного участка	—
9.	Сведения о земельных участках (землях общего пользования, территории общего пользования), посредством которых обеспечивается доступ	—
10.	Иные сведения	—

4. Пояснения к сведениям об уточняемом земельном участке с кадастровым номером 05:44:000036:859 :

1.	—

1. Сведения о характерных точках границ уточняемого земельного участка с кадастровым номером 05:44:000036:860

Система координат МСК-05 **Зона № 1**

Обозначение характерных точек границ	Координаты, м				Метод определения координат	Формулы, примененные для расчета средней квадратической погрешности определения координат характерных точек границ (M_t), с подставленными в такие формулы значениями и итоговые (вычисленные) значения M_t, м	Описание закрепления точки
	содержатся в Едином государственном реестре недвижимости		определены в результате выполнения комплексных кадастровых работ				
	X	Y	X	Y			
1	2	3	4	5	6	7	8
н905У	—	—	198079,74	317312,73	Метод спутниковых геодезических измерений (определений)	$M_t = \sqrt{\frac{\Delta^2}{n}}$	—
н904У	—	—	198095,96	317333,06	Метод спутниковых геодезических измерений	$M_t = \sqrt{\frac{\Delta^2}{n}}$	—

КАРТА-ПЛАН ТЕРРИТОРИИ

Сведения об уточняемых земельных участках, необходимые для исправления реестровых ошибок в сведениях о местоположении их границ

					(определений)		
н906У	—	—	198084,76	317342,08	Метод спутниковых геодезических измерений (определений)	$M_t = \sqrt{\frac{\Delta^2}{n}}$	—
н907У	—	—	198068,47	317321,80	Метод спутниковых геодезических измерений (определений)	$M_t = \sqrt{\frac{\Delta^2}{n}}$	—
792	198080,37	317313,68	—	—	Метод спутниковых геодезических измерений (определений)	$M_t = \sqrt{\frac{\Delta^2}{n}}$	—
793	198096,59	317334,01	—	—	Метод спутниковых геодезических измерений (определений)	$M_t = \sqrt{\frac{\Delta^2}{n}}$	—
794	198085,39	317343,03	—	—	Метод спутниковых геодезических измерений (определений)	$M_t = \sqrt{\frac{\Delta^2}{n}}$	—
795	198069,10	317322,75	—	—	Метод спутниковых геодезических измерений (определений)	$M_t = \sqrt{\frac{\Delta^2}{n}}$	—
н905У	—	—	198079,74	317312,73	Метод спутниковых геодезических измерений (определений)	$M_t = \sqrt{\frac{\Delta^2}{n}}$	—

2. Сведения о частях границ уточняемого земельного участка с кадастровым номером 05:44:000036:860

Обозначение части границ		Горизонтальное проложение (S), м	Описание прохождения части границ	Сведения о согласовании местоположения границ(согласовано/спорное)
от т.	до т.			

КАРТА-ПЛАН ТЕРРИТОРИИ

Сведения об уточняемых земельных участках, необходимые для исправления реестровых ошибок в сведениях о местоположении их границ

1	2	3	4	5
н905У	н904У	26,01	—	согласовано
н904У	н906У	14,38	—	согласовано
н906У	н907У	26,01	—	согласовано
н907У	н905У	14,47	—	согласовано

3. Характеристики уточняемого земельного участка с кадастровым номером 05:44:000036:860

№ п/п	Наименование характеристик земельного участка	Значение характеристики
1	2	3
1.	Сведения об адресе земельного участка	Республика Дагестан, г.Буйнакск, ул.Садовый (уникальный номер в ГАР: fab58303-fb09-422e-aeb7-6fdb5dfe7941)
1.1.	Сведения об ином месте нахождения земельного участка, не являющегося объектом адресации, в структурированном виде	—
1.2.	Дополнительные сведения о месте нахождения земельного участка	—
2.	Площадь земельного участка ± величина погрешности определения(вычисления) площади (**Р ± ΔР**), **м^2**	375±7
3.	Формула, примененная для вычисления предельной погрешности определения площади земельного участка, с подставленными значениями и итоговые (вычисленные) значения (**ΔР**), м2	$\Delta P = 3{,}5 \cdot M_t \cdot \sqrt{P_{док}} = 3{,}5 \cdot 0{,}10 \cdot \sqrt{375} = 7$
4.	Площадь земельного участка согласно сведениям Единого государственного реестра недвижимости (**Ркад**), **м^2**	375
5.	Оценка расхождения **Р** и **Ркад (Р – Ркад), м^2**	0
6.	Предельный минимальный и максимальный размеры земельного участка (**Рмин и Рмакс), м^2**	—
7.	Кадастровый или иной государственный учетный номер (инвентарный) здания, сооружения, объекта незавершенного строительства, расположенного на земельном участке	—
8.	Вид (виды) разрешенного использования	Для индивидуального жилищного строительства
8.1.	Дополнительные сведения об использовании земельного участка	—
9.	Сведения о земельных участках (землях общего пользования, территории общего пользования), посредством которых обеспечивается доступ	—
10.	Иные сведения	—

КАРТА-ПЛАН ТЕРРИТОРИИ

Сведения об уточняемых земельных участках, необходимые для исправления реестровых ошибок в сведениях о местоположении их границ

4. Пояснения к сведениям об уточняемом земельном участке с кадастровым номером 05:44:000036:860 :

1.	—

1. Сведения о характерных точках границ уточняемого земельного участка с кадастровым номером 05:44:000036:861

Система координат МСК-05 **Зона №** 1

Обозначение характерных точек границ	Координаты, м				Метод определения координат	Формулы, примененные для расчета средней квадратической погрешности определения координат характерных точек границ (M_t), с подставленными в такие формулы значениями и итоговые (вычисленные) значения M_t, м	Описание закрепления точки
	содержатся в Едином государственном реестре недвижимости		определены в результате выполнения комплексных кадастровых работ				
	X	Y	X	Y			
1	2	3	4	5	6	7	8
н907У	—	—	198068,47	317321,80	Метод спутниковых геодезических измерений (определений)	$M_t = \sqrt{\frac{\Delta^2}{n}}$	—
н906У	—	—	198084,76	317342,08	Метод спутниковых геодезических измерений (определений)	$M_t = \sqrt{\frac{\Delta^2}{n}}$	—
н856У	—	—	198073,49	317351,15	Метод спутниковых геодезических измерений (определений)	$M_t = \sqrt{\frac{\Delta^2}{n}}$	—
н855У	—	—	198057,27	317330,82	Метод спутниковых геодезических измерений (определений)	$M_t = \sqrt{\frac{\Delta^2}{n}}$	—
795	198069,10	317322,75	—	—	Метод спутниковых геодезических измерений (определений)	$M_t = \sqrt{\frac{\Delta^2}{n}}$	—

КАРТА-ПЛАН ТЕРРИТОРИИ

Сведения об уточняемых земельных участках, необходимые для исправления реестровых ошибок в сведениях о местоположении их границ

794	198085,39	317343,03	—	—	Метод спутниковых геодезических измерений (определений)	$M_t = \sqrt{\frac{\Delta^2}{n}}$	—
611	198074,12	317352,10	—	—	Метод спутниковых геодезических измерений (определений)	$M_t = \sqrt{\frac{\Delta^2}{n}}$	—
447	198057,90	317331,77	—	—	Метод спутниковых геодезических измерений (определений)	$M_t = \sqrt{\frac{\Delta^2}{n}}$	—
н907У	—	—	198068,47	317321,80	Метод спутниковых геодезических измерений (определений)	$M_t = \sqrt{\frac{\Delta^2}{n}}$	—

2. Сведения о частях границ уточняемого земельного участка с кадастровым номером 05:44:000036:861

Обозначение части границ		Горизонтальное проложение (S), м	Описание прохождения части границ	Сведения о согласовании местоположения границ(согласовано/спорное)
от т.	до т.			
1	2	3	4	5
н907У	н906У	26,01	—	согласовано
н906У	н856У	14,47	—	согласовано
н856У	н855У	26,01	—	согласовано
н855У	н907У	14,38	—	согласовано

3. Характеристики уточняемого земельного участка с кадастровым номером 05:44:000036:861

№ п/п	Наименование характеристик земельного участка	Значение характеристики
1	2	3
1.	Сведения об адресе земельного участка	Республика Дагестан, г.Буйнакск, ул.Садовый (уникальный номер в ГАР: fab58303-fb09-422e-aeb7-6fdb5dfe7941)
1.1.	Сведения об ином месте нахождения земельного участка, не являющегося объектом адресации, в структурированном виде	—
1.2.	Дополнительные сведения о месте нахождения земельного участка	—
2.	Площадь земельного участка ± величина погрешности	375±7

КАРТА-ПЛАН ТЕРРИТОРИИ

Сведения об уточняемых земельных участках, необходимые для исправления реестровых ошибок в сведениях о местоположении их границ

1	2	3
	определения(вычисления) площади (**Р ± ΔР**), **м²**	
3.	Формула, примененная для вычисления предельной погрешности определения площади земельного участка, с подставленными значениями и итоговые (вычисленные) значения (**ΔР**), м2	$\Delta P = 3{,}5 \cdot M_t \cdot \sqrt{P_{док}} = 3{,}5 \cdot 0{,}10 \cdot \sqrt{375} = 7$
4.	Площадь земельного участка согласно сведениям Единого государственного реестра недвижимости (**Ркад**), **м²**	375
5.	Оценка расхождения **Р** и **Ркад (Р – Ркад), м²**	0
6.	Предельный минимальный и максимальный размеры земельного участка (**Рмин и Рмакс), м²**	—
7.	Кадастровый или иной государственный учетный номер (инвентарный) здания, сооружения, объекта незавершенного строительства, расположенного на земельном участке	—
8.	Вид (виды) разрешенного использования	Для индивидуального жилищного строительства
8.1.	Дополнительные сведения об использовании земельного участка	—
9.	Сведения о земельных участках (землях общего пользования, территории общего пользования), посредством которых обеспечивается доступ	—
10.	Иные сведения	—

4. Пояснения к сведениям об уточняемом земельном участке с кадастровым номером 05:44:000036:861 :

1.	—

1. Сведения о характерных точках границ уточняемого земельного участка с кадастровым номером 05:44:000036:862

Система координат МСК-05 **Зона №** 1

Обозначение характерных точек границ	Координаты, м				Метод определения координат	Формулы, примененные для расчета средней квадратической погрешности определения координат характерных точек границ (M_t), с подставленными в такие формулы значениями и итоговые (вычисленные) значения M_t, м	Описание закрепления точки
	содержатся в Едином государственном реестре недвижимости		определены в результате выполнения комплексных кадастровых работ				
	X	Y	X	Y			
1	2	3	4	5	6	7	8

КАРТА-ПЛАН ТЕРРИТОРИИ

Сведения об уточняемых земельных участках, необходимые для исправления реестровых ошибок в сведениях о местоположении их границ

н778У	—	—	197877,55	317314,97	Метод спутниковых геодезических измерений (определений)	$M_t = \sqrt{\frac{\Delta^2}{n}}$	—
н779У	—	—	197891,40	317333,50	Метод спутниковых геодезических измерений (определений)	$M_t = \sqrt{\frac{\Delta^2}{n}}$	—
н780У	—	—	197879,57	317343,02	Метод спутниковых геодезических измерений (определений)	$M_t = \sqrt{\frac{\Delta^2}{n}}$	—
н781У	—	—	197876,17	317338,66	Метод спутниковых геодезических измерений (определений)	$M_t = \sqrt{\frac{\Delta^2}{n}}$	—
н782У	—	—	197869,80	317330,37	Метод спутниковых геодезических измерений (определений)	$M_t = \sqrt{\frac{\Delta^2}{n}}$	—
н783У	—	—	197865,54	317324,63	Метод спутниковых геодезических измерений (определений)	$M_t = \sqrt{\frac{\Delta^2}{n}}$	—
796	197878,18	317315,92	—	—	Метод спутниковых геодезических измерений (определений)	$M_t = \sqrt{\frac{\Delta^2}{n}}$	—
619	197892,03	317334,45	—	—	Метод спутниковых геодезических измерений (определений)	$M_t = \sqrt{\frac{\Delta^2}{n}}$	—
618	197880,26	317343,92	—	—	Метод спутниковых геодезических	$M_t = \sqrt{\frac{\Delta^2}{n}}$	—

КАРТА-ПЛАН ТЕРРИТОРИИ

Сведения об уточняемых земельных участках, необходимые для исправления реестровых ошибок в сведениях о местоположении их границ

					измерений (определений)		
287	197876,17	317338,66	—	—	Метод спутниковых геодезических измерений (определений)	$M_t = \sqrt{\frac{\Delta^2}{n}}$	—
797	197869,73	317330,40	—	—	Метод спутниковых геодезических измерений (определений)	$M_t = \sqrt{\frac{\Delta^2}{n}}$	—
798	197866,17	317325,58	—	—	Метод спутниковых геодезических измерений (определений)	$M_t = \sqrt{\frac{\Delta^2}{n}}$	—
н778У	—	—	197877,55	317314,97	Метод спутниковых геодезических измерений (определений)	$M_t = \sqrt{\frac{\Delta^2}{n}}$	—

2. Сведения о частях границ уточняемого земельного участка с кадастровым номером 05:44:000036:862

Обозначение части границ		Горизонтальное проложение (S), м	Описание прохождения части границ	Сведения о согласовании местоположения границ(согласовано/спорное)
от т.	до т.			
1	2	3	4	5
н778У	н779У	23,13	—	согласовано
н779У	н780У	15,18	—	согласовано
н780У	н781У	5,53	—	согласовано
н781У	н782У	10,45	—	согласовано
н782У	н783У	7,15	—	согласовано
н783У	н778У	15,41	—	согласовано

3. Характеристики уточняемого земельного участка с кадастровым номером 05:44:000036:862

№ п/п	Наименование характеристик земельного участка	Значение характеристики
1	2	3
1.	Сведения об адресе земельного участка	Республика Дагестан, г.Буйнакск, мкр."Садовый", уч.109
1.1.	Сведения об ином месте нахождения земельного участка, не являющегося	—

КАРТА-ПЛАН ТЕРРИТОРИИ

Сведения об уточняемых земельных участках, необходимые для исправления реестровых ошибок в сведениях о местоположении их границ

1	2	3
	объектом адресации, в структурированном виде	
1.2.	Дополнительные сведения о месте нахождения земельного участка	—
2.	Площадь земельного участка ± величина погрешности определения(вычисления) площади (**Р ± ΔР**), **м²**	355±7
3.	Формула, примененная для вычисления предельной погрешности определения площади земельного участка, с подставленными значениями и итоговые (вычисленные) значения (**ΔР**), м2	$\Delta P = 3,5 \cdot M_t \cdot \sqrt{P_{док}} = 3,5 \cdot 0,10 \cdot \sqrt{354} = 7$
4.	Площадь земельного участка согласно сведениям Единого государственного реестра недвижимости (**Ркад**), **м²**	354
5.	Оценка расхождения **Р** и **Ркад (Р – Ркад), м²**	1
6.	Предельный минимальный и максимальный размеры земельного участка (**Рмин и Рмакс), м²**	—
7.	Кадастровый или иной государственный учетный номер (инвентарный) здания, сооружения, объекта незавершенного строительства, расположенного на земельном участке	—
8.	Вид (виды) разрешенного использования	Для индивидуального жилищного строительства
8.1.	Дополнительные сведения об использовании земельного участка	—
9.	Сведения о земельных участках (землях общего пользования, территории общего пользования), посредством которых обеспечивается доступ	—
10.	Иные сведения	—

4. Пояснения к сведениям об уточняемом земельном участке с кадастровым номером 05:44:000036:862 :

1.	—

1. Сведения о характерных точках границ уточняемого земельного участка с кадастровым номером 05:44:000036:863

Система координат МСК-05 **Зона №** 1

Обозначение характерных точек границ	Координаты, м				Метод определения координат	Формулы, примененные для расчета средней квадратической погрешности определения координат характерных точек границ (M_t), с подставленными в такие формулы значениями и итоговые (вычисленные) значения M_t, м	Описание закрепления точки
	содержатся в Едином государственном реестре недвижимости		определены в результате выполнения комплексных кадастровых работ				
	X	Y	X	Y			

КАРТА-ПЛАН ТЕРРИТОРИИ

Сведения об уточняемых земельных участках, необходимые для исправления реестровых ошибок в сведениях о местоположении их границ

1	2	3	4	5	6	7	8
н4У	—	—	197863,68	317296,43	Метод спутниковых геодезических измерений (определений)	$M_t = \sqrt{\frac{\Delta^2}{n}}$	—
н778У	—	—	197877,55	317314,97	Метод спутниковых геодезических измерений (определений)	$M_t = \sqrt{\frac{\Delta^2}{n}}$	—
н783У	—	—	197865,54	317324,63	Метод спутниковых геодезических измерений (определений)	$M_t = \sqrt{\frac{\Delta^2}{n}}$	—
н784У	—	—	197851,85	317306,07	Метод спутниковых геодезических измерений (определений)	$M_t = \sqrt{\frac{\Delta^2}{n}}$	—
529	197864,31	317297,38	—	—	Метод спутниковых геодезических измерений (определений)	$M_t = \sqrt{\frac{\Delta^2}{n}}$	—
796	197878,18	317315,92	—	—	Метод спутниковых геодезических измерений (определений)	$M_t = \sqrt{\frac{\Delta^2}{n}}$	—
798	197866,17	317325,58	—	—	Метод спутниковых геодезических измерений (определений)	$M_t = \sqrt{\frac{\Delta^2}{n}}$	—
530	197852,48	317307,02	—	—	Метод спутниковых геодезических измерений (определений)	$M_t = \sqrt{\frac{\Delta^2}{n}}$	—

КАРТА-ПЛАН ТЕРРИТОРИИ

Сведения об уточняемых земельных участках, необходимые для исправления реестровых ошибок в сведениях о местоположении их границ

н4У	—	—	197863,68	317296,43	Метод спутниковых геодезических измерений (определений)	$M_t = \sqrt{\frac{\Delta^2}{n}}$	—

2. Сведения о частях границ уточняемого земельного участка с кадастровым номером 05:44:000036:863

Обозначение части границ		Горизонтальное проложение (S), м	Описание прохождения части границ	Сведения о согласовании местоположения границ(согласовано/спорное)
от т.	до т.			
1	2	3	4	5
н4У	н778У	23,15	—	согласовано
н778У	н783У	15,41	—	согласовано
н783У	н784У	23,06	—	согласовано
н784У	н4У	15,26	—	согласовано

3. Характеристики уточняемого земельного участка с кадастровым номером 05:44:000036:863

№ п/п	Наименование характеристик земельного участка	Значение характеристики
1	2	3
1.	Сведения об адресе земельного участка	Республика Дагестан, г.Буйнакск, мкр."Садовый", уч.109
1.1.	Сведения об ином месте нахождения земельного участка, не являющегося объектом адресации, в структурированном виде	—
1.2.	Дополнительные сведения о месте нахождения земельного участка	—
2.	Площадь земельного участка ± величина погрешности определения(вычисления) площади (**Р ± ΔР**), **м²**	354±7
3.	Формула, примененная для вычисления предельной погрешности определения площади земельного участка, с подставленными значениями и итоговые (вычисленные) значения (**ΔР**), м2	$\Delta P = 3,5 \cdot M_t \cdot \sqrt{P_{док}} = 3,5 \cdot 0,10 \cdot \sqrt{354} = 7$
4.	Площадь земельного участка согласно сведениям Единого государственного реестра недвижимости (**Ркад**), **м²**	354
5.	Оценка расхождения **Р** и **Ркад (Р – Ркад), м²**	0
6.	Предельный минимальный и максимальный размеры земельного участка (**Рмин и Рмакс), м²**	—
7.	Кадастровый или иной государственный учетный номер (инвентарный) здания, сооружения, объекта незавершенного строительства, расположенного на земельном участке	—

КАРТА-ПЛАН ТЕРРИТОРИИ

Сведения об уточняемых земельных участках, необходимые для исправления реестровых ошибок в сведениях о местоположении их границ

1	2	3
8.	Вид (виды) разрешенного использования	Для индивидуального жилищного строительства
8.1.	Дополнительные сведения об использовании земельного участка	—
9.	Сведения о земельных участках (землях общего пользования, территории общего пользования), посредством которых обеспечивается доступ	—
10.	Иные сведения	—

4. Пояснения к сведениям об уточняемом земельном участке с кадастровым номером 05:44:000036:863 :

1.	—

1. Сведения о характерных точках границ уточняемого земельного участка с кадастровым номером 05:44:000036:864

Система координат МСК-05 **Зона № 1**

Обозначение характерных точек границ	Координаты, м				Метод определения координат	Формулы, примененные для расчета средней квадратической погрешности определения координат характерных точек границ (M_t), с подставленными в такие формулы значениями и итоговые (вычисленные) значения M_t, м	Описание закрепления точки
	содержатся в Едином государственном реестре недвижимости		определены в результате выполнения комплексных кадастровых работ				
	X	Y	X	Y			
1	2	3	4	5	6	7	8
н2У	—	—	197889,62	317305,92	Метод спутниковых геодезических измерений (определений)	$M_t = \sqrt{\frac{\Delta^2}{n}}$	—
н764У	—	—	197903,71	317323,58	Метод спутниковых геодезических измерений (определений)	$M_t = \sqrt{\frac{\Delta^2}{n}}$	—
н779У	—	—	197891,40	317333,50	Метод спутниковых геодезических измерений (определений)	$M_t = \sqrt{\frac{\Delta^2}{n}}$	—

КАРТА-ПЛАН ТЕРРИТОРИИ

Сведения об уточняемых земельных участках, необходимые для исправления реестровых ошибок в сведениях о местоположении их границ

н3У	—	—	197877,86	317315,40	Метод спутниковых геодезических измерений (определений)	$M_t = \sqrt{\frac{\Delta^2}{n}}$	—
799	197890,25	317306,87	—	—	Метод спутниковых геодезических измерений (определений)	$M_t = \sqrt{\frac{\Delta^2}{n}}$	—
519	197904,34	317324,53	—	—	Метод спутниковых геодезических измерений (определений)	$M_t = \sqrt{\frac{\Delta^2}{n}}$	—
619	197892,03	317334,45	—	—	Метод спутниковых геодезических измерений (определений)	$M_t = \sqrt{\frac{\Delta^2}{n}}$	—
800	197878,49	317316,35	—	—	Метод спутниковых геодезических измерений (определений)	$M_t = \sqrt{\frac{\Delta^2}{n}}$	—
н2У	—	—	197889,62	317305,92	Метод спутниковых геодезических измерений (определений)	$M_t = \sqrt{\frac{\Delta^2}{n}}$	—

2. Сведения о частях границ уточняемого земельного участка с кадастровым номером 05:44:000036:864

Обозначение части границ		Горизонтальное проложение (S), м	Описание прохождения части границ	Сведения о согласовании местоположения границ(согласовано/спорное)
от т.	до т.			
1	2	3	4	5
н2У	н764У	22,59	—	согласовано
н764У	н779У	15,81	—	согласовано
н779У	н3У	22,60	—	согласовано
н3У	н2У	15,11	—	согласовано

КАРТА-ПЛАН ТЕРРИТОРИИ

Сведения об уточняемых земельных участках, необходимые для исправления реестровых ошибок в сведениях о местоположении их границ

3. Характеристики уточняемого земельного участка с кадастровым номером 05:44:000036:864

№ п/п	Наименование характеристик земельного участка	Значение характеристики
1	2	3
1.	Сведения об адресе земельного участка	Республика Дагестан, г Буйнакск, мкр "Садовый", уч 108 (уникальный номер в ГАР: fab58303-fb09-422e-aeb7-6fdb5dfe7941)
1.1.	Сведения об ином месте нахождения земельного участка, не являющегося объектом адресации, в структурированном виде	—
1.2.	Дополнительные сведения о месте нахождения земельного участка	—
2.	Площадь земельного участка ± величина погрешности определения(вычисления) площади (**Р ± ΔР**), **м²**	349±7
3.	Формула, примененная для вычисления предельной погрешности определения площади земельного участка, с подставленными значениями и итоговые (вычисленные) значения (**ΔР**), м2	$\Delta P = 3{,}5 \cdot M_t \cdot \sqrt{P_{док}} = 3{,}5 \cdot 0{,}10 \cdot \sqrt{349} = 7$
4.	Площадь земельного участка согласно сведениям Единого государственного реестра недвижимости (**Ркад**), **м²**	349
5.	Оценка расхождения **Р** и **Ркад (Р – Ркад), м²**	0
6.	Предельный минимальный и максимальный размеры земельного участка (**Рмин и Рмакс), м²**	—
7.	Кадастровый или иной государственный учетный номер (инвентарный) здания, сооружения, объекта незавершенного строительства, расположенного на земельном участке	—
8.	Вид (виды) разрешенного использования	Для индивидуального жилищного строительства
8.1.	Дополнительные сведения об использовании земельного участка	—
9.	Сведения о земельных участках (землях общего пользования, территории общего пользования), посредством которых обеспечивается доступ	—
10.	Иные сведения	—

4. Пояснения к сведениям об уточняемом земельном участке с кадастровым номером 05:44:000036:864 :

1.	—

1. Сведения о характерных точках границ уточняемого земельного участка с кадастровым номером 05:44:000036:865

Система координат МСК-05 **Зона №** 1

КАРТА-ПЛАН ТЕРРИТОРИИ

Сведения об уточняемых земельных участках, необходимые для исправления реестровых ошибок в сведениях о местоположении их границ

Обозначение характерных точек границ	Координаты, м				Метод определения координат	Формулы, примененные для расчета средней квадратической погрешности определения координат характерных точек границ (M_t), с подставленными в такие формулы значениями и итоговые (вычисленные) значения M_t, м	Описание закрепления точки
	содержатся в Едином государственном реестре недвижимости		определены в результате выполнения комплексных кадастровых работ				
	X	Y	X	Y			
1	2	3	4	5	6	7	8
н1У	—	—	197886,02	317301,40	Метод спутниковых геодезических измерений (определений)	$M_t = \sqrt{\frac{\Delta^2}{n}}$	—
н2У	—	—	197889,62	317305,92	Метод спутниковых геодезических измерений (определений)	$M_t = \sqrt{\frac{\Delta^2}{n}}$	—
н3У	—	—	197877,86	317315,40	Метод спутниковых геодезических измерений (определений)	$M_t = \sqrt{\frac{\Delta^2}{n}}$	—
н4У	—	—	197863,68	317296,43	Метод спутниковых геодезических измерений (определений)	$M_t = \sqrt{\frac{\Delta^2}{n}}$	—
н5У	—	—	197874,81	317287,36	Метод спутниковых геодезических измерений (определений)	$M_t = \sqrt{\frac{\Delta^2}{n}}$	—
514	197886,65	317302,35	—	—	Метод спутниковых геодезических измерений (определений)	$M_t = \sqrt{\frac{\Delta^2}{n}}$	—

КАРТА-ПЛАН ТЕРРИТОРИИ

Сведения об уточняемых земельных участках, необходимые для исправления реестровых ошибок в сведениях о местоположении их границ

799	197890,25	317306,87	—	—	Метод спутниковых геодезических измерений (определений)	$M_t = \sqrt{\frac{\Delta^2}{n}}$	—
800	197878,49	317316,35	—	—	Метод спутниковых геодезических измерений (определений)	$M_t = \sqrt{\frac{\Delta^2}{n}}$	—
529	197864,31	317297,38	—	—	Метод спутниковых геодезических измерений (определений)	$M_t = \sqrt{\frac{\Delta^2}{n}}$	—
528	197875,44	317288,31	—	—	Метод спутниковых геодезических измерений (определений)	$M_t = \sqrt{\frac{\Delta^2}{n}}$	—
н1У	—	—	197886,02	317301,40	Метод спутниковых геодезических измерений (определений)	$M_t = \sqrt{\frac{\Delta^2}{n}}$	—

2. Сведения о частях границ уточняемого земельного участка с кадастровым номером 05:44:000036:865

Обозначение части границ		Горизонтальное проложение (S), м	Описание прохождения части границ	Сведения о согласовании местоположения границ(согласовано/спорное)
от т.	до т.			
1	2	3	4	5
н1У	н2У	5,78	—	согласовано
н2У	н3У	15,11	—	согласовано
н3У	н4У	23,68	—	согласовано
н4У	н5У	14,36	—	согласовано
н5У	н1У	17,97	—	согласовано

3. Характеристики уточняемого земельного участка с кадастровым номером 05:44:000036:865

№ п/п	Наименование характеристик земельного участка	Значение характеристики
1	2	3
1.	Сведения об адресе земельного участка	Республика Дагестан, г Буйнакск, мкр "Садовый", уч 108 (уникальный

КАРТА-ПЛАН ТЕРРИТОРИИ

Сведения об уточняемых земельных участках, необходимые для исправления реестровых ошибок в сведениях о местоположении их границ

1	2	3
		номер в ГАР: fab58303-fb09-422e-aeb7-6fdb5dfe7941)
1.1.	Сведения об ином месте нахождения земельного участка, не являющегося объектом адресации, в структурированном виде	—
1.2.	Дополнительные сведения о месте нахождения земельного участка	—
2.	Площадь земельного участка ± величина погрешности определения(вычисления) площади (**Р ± ΔР**), **м^2**	349±7
3.	Формула, примененная для вычисления предельной погрешности определения площади земельного участка, с подставленными значениями и итоговые (вычисленные) значения (**ΔР**), м2	$\Delta P = 3{,}5 \cdot M_t \cdot \sqrt{P_{док}} = 3{,}5 \cdot 0{,}10 \cdot \sqrt{349} = 7$
4.	Площадь земельного участка согласно сведениям Единого государственного реестра недвижимости (**Ркад**), **м^2**	349
5.	Оценка расхождения **Р** и **Ркад (Р – Ркад), м^2**	0
6.	Предельный минимальный и максимальный размеры земельного участка (**Рмин и Рмакс), м^2**	—
7.	Кадастровый или иной государственный учетный номер (инвентарный) здания, сооружения, объекта незавершенного строительства, расположенного на земельном участке	—
8.	Вид (виды) разрешенного использования	Для индивидуального жилищного строительства
8.1.	Дополнительные сведения об использовании земельного участка	—
9.	Сведения о земельных участках (землях общего пользования, территории общего пользования), посредством которых обеспечивается доступ	—
10.	Иные сведения	—

4. Пояснения к сведениям об уточняемом земельном участке с кадастровым номером 05:44:000036:865 :

1.	—

1. Сведения о характерных точках границ уточняемого земельного участка с кадастровым номером 05:44:000036:869

Система координат МСК-05 **Зона №** 1

КАРТА-ПЛАН ТЕРРИТОРИИ

Сведения об уточняемых земельных участках, необходимые для исправления реестровых ошибок в сведениях о местоположении их границ

Обозначение характерных точек границ	Координаты, м				Метод определения координат	Формулы, примененные для расчета средней квадратической погрешности определения координат характерных точек границ (M_t), с подставленными в такие формулы значениями и итоговые (вычисленные) значения M_t, м	Описание закрепления точки
	содержатся в Едином государственном реестре недвижимости		определены в результате выполнения комплексных кадастровых работ				
	X	Y	X	Y			
1	2	3	4	5	6	7	8
н844У	—	—	198168,91	317309,31	Метод спутниковых геодезических измерений (определений)	$M_t = \sqrt{\frac{\Delta^2}{n}}$	—
н841У	—	—	198178,26	317321,04	Метод спутниковых геодезических измерений (определений)	$M_t = \sqrt{\frac{\Delta^2}{n}}$	—
н840У	—	—	198162,69	317333,59	Метод спутниковых геодезических измерений (определений)	$M_t = \sqrt{\frac{\Delta^2}{n}}$	—
н845У	—	—	198153,33	317321,87	Метод спутниковых геодезических измерений (определений)	$M_t = \sqrt{\frac{\Delta^2}{n}}$	—
380	198178,89	317321,99	—	—	Метод спутниковых геодезических измерений (определений)	$M_t = \sqrt{\frac{\Delta^2}{n}}$	—
387	198163,32	317334,54	—	—	Метод спутниковых геодезических измерений (определений)	$M_t = \sqrt{\frac{\Delta^2}{n}}$	—

КАРТА-ПЛАН ТЕРРИТОРИИ

Сведения об уточняемых земельных участках, необходимые для исправления реестровых ошибок в сведениях о местоположении их границ

808	198153,96	317322,82	—	—	Метод спутниковых геодезических измерений (определений)	$M_t = \sqrt{\frac{\Delta^2}{n}}$	—
809	198169,54	317310,26	—	—	Метод спутниковых геодезических измерений (определений)	$M_t = \sqrt{\frac{\Delta^2}{n}}$	—
н844У	—	—	198168,91	317309,31	Метод спутниковых геодезических измерений (определений)	$M_t = \sqrt{\frac{\Delta^2}{n}}$	—

2. Сведения о частях границ уточняемого земельного участка с кадастровым номером 05:44:000036:869

Обозначение части границ		Горизонтальное проложение (S), м	Описание прохождения части границ	Сведения о согласовании местоположения границ(согласовано/спорное)
от т.	до т.			
1	2	3	4	5
н844У	н841У	15,00	—	согласовано
н841У	н840У	20,00	—	согласовано
н840У	н845У	15,00	—	согласовано
н845У	н844У	20,01	—	согласовано

3. Характеристики уточняемого земельного участка с кадастровым номером 05:44:000036:869

№ п/п	Наименование характеристик земельного участка	Значение характеристики
1	2	3
1.	Сведения об адресе земельного участка	Республика Дагестан, г.Буйнакск, мкр. "Садовый", уч.31
1.1.	Сведения об ином месте нахождения земельного участка, не являющегося объектом адресации, в структурированном виде	—
1.2.	Дополнительные сведения о месте нахождения земельного участка	—
2.	Площадь земельного участка ± величина погрешности определения(вычисления) площади (**Р ± ΔР**), **м^2**	300±6
3.	Формула, примененная для вычисления предельной погрешности определения площади земельного участка, с подставленными значениями и итоговые (вычисленные) значения (**ΔР**), м2	$\Delta P = 3{,}5 \cdot M_t \cdot \sqrt{P_{док}} = 3{,}5 \cdot 0{,}10 \cdot \sqrt{300} = 6$
4.	Площадь земельного участка согласно сведениям Единого	300

КАРТА-ПЛАН ТЕРРИТОРИИ

Сведения об уточняемых земельных участках, необходимые для исправления реестровых ошибок в сведениях о местоположении их границ

1	2	3
	государственного реестра недвижимости (**Ркад**), **м²**	
5.	Оценка расхождения **Р** и **Ркад (Р – Ркад), м²**	0
6.	Предельный минимальный и максимальный размеры земельного участка (**Рмин и Рмакс), м²**	—
7.	Кадастровый или иной государственный учетный номер (инвентарный) здания, сооружения, объекта незавершенного строительства, расположенного на земельном участке	—
8.	Вид (виды) разрешенного использования	для индивидуального жилищного строительства
8.1.	Дополнительные сведения об использовании земельного участка	—
9.	Сведения о земельных участках (землях общего пользования, территории общего пользования), посредством которых обеспечивается доступ	—
10.	Иные сведения	—

4. Пояснения к сведениям об уточняемом земельном участке с кадастровым номером 05:44:000036:869 :

1.	—

1. Сведения о характерных точках границ уточняемого земельного участка с кадастровым номером 05:44:000036:870

Система координат МСК-05 **Зона № 1**

Обозначение характерных точек границ	Координаты, м				Метод определения координат	Формулы, примененные для расчета средней квадратической погрешности определения координат характерных точек границ (M_t), с подставленными в такие формулы значениями и итоговые (вычисленные) значения M_t, м	Описание закрепления точки
	содержатся в Едином государственном реестре недвижимости		определены в результате выполнения комплексных кадастровых работ				
	X	Y	X	Y			
1	2	3	4	5	6	7	8
н842У	—	—	198159,56	317297,59	Метод спутниковых геодезических измерений (определений)	$M_t = \sqrt{\frac{\Delta^2}{n}}$	—
н844У	—	—	198168,91	317309,31	Метод спутниковых геодезических измерений	$M_t = \sqrt{\frac{\Delta^2}{n}}$	—

КАРТА-ПЛАН ТЕРРИТОРИИ

Сведения об уточняемых земельных участках, необходимые для исправления реестровых ошибок в сведениях о местоположении их границ

					(определений)		
н845У	—	—	198153,33	317321,87	Метод спутниковых геодезических измерений (определений)	$M_t = \sqrt{\frac{\Delta^2}{n}}$	—
н839У	—	—	198143,98	317310,14	Метод спутниковых геодезических измерений (определений)	$M_t = \sqrt{\frac{\Delta^2}{n}}$	—
808	198153,96	317322,82	—	—	Метод спутниковых геодезических измерений (определений)	$M_t = \sqrt{\frac{\Delta^2}{n}}$	—
386	198144,61	317311,09	—	—	Метод спутниковых геодезических измерений (определений)	$M_t = \sqrt{\frac{\Delta^2}{n}}$	—
381	198160,19	317298,54	—	—	Метод спутниковых геодезических измерений (определений)	$M_t = \sqrt{\frac{\Delta^2}{n}}$	—
809	198169,54	317310,26	—	—	Метод спутниковых геодезических измерений (определений)	$M_t = \sqrt{\frac{\Delta^2}{n}}$	—
н842У	—	—	198159,56	317297,59	Метод спутниковых геодезических измерений (определений)	$M_t = \sqrt{\frac{\Delta^2}{n}}$	—

2. Сведения о частях границ уточняемого земельного участка с кадастровым номером 05:44:000036:870

Обозначение части границ		Горизонтальное проложение (S), м	Описание прохождения части границ	Сведения о согласовании местоположения границ(согласовано/спорное)
от т.	до т.			

КАРТА-ПЛАН ТЕРРИТОРИИ

Сведения об уточняемых земельных участках, необходимые для исправления реестровых ошибок в сведениях о местоположении их границ

1	2	3	4	5
н842У	н844У	14,99	—	согласовано
н844У	н845У	20,01	—	согласовано
н845У	н839У	15,00	—	согласовано
н839У	н842У	20,01	—	согласовано

3. Характеристики уточняемого земельного участка с кадастровым номером 05:44:000036:870

№ п/п	Наименование характеристик земельного участка	Значение характеристики
1	2	3
1.	Сведения об адресе земельного участка	Республика Дагестан, г.Буйнакск, мкр."Садовый", уч.31
1.1.	Сведения об ином месте нахождения земельного участка, не являющегося объектом адресации, в структурированном виде	—
1.2.	Дополнительные сведения о месте нахождения земельного участка	—
2.	Площадь земельного участка ± величина погрешности определения(вычисления) площади (**Р ± ΔР**), **м^2**	300±6
3.	Формула, примененная для вычисления предельной погрешности определения площади земельного участка, с подставленными значениями и итоговые (вычисленные) значения (**ΔР**), м2	$\Delta P = 3{,}5 \cdot M_t \cdot \sqrt{P_{док}} = 3{,}5 \cdot 0{,}10 \cdot \sqrt{300} = 6$
4.	Площадь земельного участка согласно сведениям Единого государственного реестра недвижимости (**Ркад**), **м^2**	300
5.	Оценка расхождения **Р** и **Ркад (Р – Ркад), м^2**	0
6.	Предельный минимальный и максимальный размеры земельного участка (**Рмин и Рмакс), м^2**	—
7.	Кадастровый или иной государственный учетный номер (инвентарный) здания, сооружения, объекта незавершенного строительства, расположенного на земельном участке	—
8.	Вид (виды) разрешенного использования	Для индивидуального жилищного строительства
8.1.	Дополнительные сведения об использовании земельного участка	—
9.	Сведения о земельных участках (землях общего пользования, территории общего пользования), посредством которых обеспечивается доступ	—
10.	Иные сведения	—

4. Пояснения к сведениям об уточняемом земельном участке с кадастровым номером 05:44:000036:870 :

1.	—

КАРТА-ПЛАН ТЕРРИТОРИИ

Сведения об уточняемых земельных участках, необходимые для исправления реестровых ошибок в сведениях о местоположении их границ

1. Сведения о характерных точках границ уточняемого земельного участка с кадастровым номером 05:44:000036:875

Система координат МСК-05 **Зона № 1**

Обозначение характерных точек границ	Координаты, м				Метод определения координат	Формулы, примененные для расчета средней квадратической погрешности определения координат характерных точек границ (M_t), с подставленными в такие формулы значениями и итоговые (вычисленные) значения M_t, м	Описание закрепления точки
	содержатся в Едином государственном реестре недвижимости		определены в результате выполнения комплексных кадастровых работ				
	X	Y	X	Y			
1	2	3	4	5	6	7	8
н496У	—	—	198225,18	317448,05	Метод спутниковых геодезических измерений (определений)	$M_t = \sqrt{\frac{\Delta^2}{n}}$	—
н497У	—	—	198232,72	317471,04	Метод спутниковых геодезических измерений (определений)	$M_t = \sqrt{\frac{\Delta^2}{n}}$	—
н498У	—	—	198209,61	317478,95	Метод спутниковых геодезических измерений (определений)	$M_t = \sqrt{\frac{\Delta^2}{n}}$	—
н499У	—	—	198194,52	317480,80	Метод спутниковых геодезических измерений (определений)	$M_t = \sqrt{\frac{\Delta^2}{n}}$	—
н500У	—	—	198193,73	317478,29	Метод спутниковых геодезических измерений (определений)	$M_t = \sqrt{\frac{\Delta^2}{n}}$	—
н501У	—	—	198208,28	317462,28	Метод спутниковых геодезических измерений	$M_t = \sqrt{\frac{\Delta^2}{n}}$	—

КАРТА-ПЛАН ТЕРРИТОРИИ

Сведения об уточняемых земельных участках, необходимые для исправления реестровых ошибок в сведениях о местоположении их границ

					(определений)		
н502У	—	—	198223,48	317449,14	Метод спутниковых геодезических измерений (определений)	$M_t = \sqrt{\frac{\Delta^2}{n}}$	—
801	198227,80	317454,11	—	—	Метод спутниковых геодезических измерений (определений)	$M_t = \sqrt{\frac{\Delta^2}{n}}$	—
802	198235,34	317477,10	—	—	Метод спутниковых геодезических измерений (определений)	$M_t = \sqrt{\frac{\Delta^2}{n}}$	—
803	198212,23	317485,01	—	—	Метод спутниковых геодезических измерений (определений)	$M_t = \sqrt{\frac{\Delta^2}{n}}$	—
804	198197,14	317486,86	—	—	Метод спутниковых геодезических измерений (определений)	$M_t = \sqrt{\frac{\Delta^2}{n}}$	—
805	198196,35	317484,35	—	—	Метод спутниковых геодезических измерений (определений)	$M_t = \sqrt{\frac{\Delta^2}{n}}$	—
806	198210,90	317468,34	—	—	Метод спутниковых геодезических измерений (определений)	$M_t = \sqrt{\frac{\Delta^2}{n}}$	—
807	198226,10	317455,20	—	—	Метод спутниковых геодезических измерений (определений)	$M_t = \sqrt{\frac{\Delta^2}{n}}$	—

КАРТА-ПЛАН ТЕРРИТОРИИ

Сведения об уточняемых земельных участках, необходимые для исправления реестровых ошибок в сведениях о местоположении их границ

н496У	—	—	198225,18	317448,05	Метод спутниковых геодезических измерений (определений)	$M_t = \sqrt{\frac{\Delta^2}{n}}$	—

2. Сведения о частях границ уточняемого земельного участка с кадастровым номером 05:44:000036:875

Обозначение части границ		Горизонтальное проложение (S), м	Описание прохождения части границ	Сведения о согласовании местоположения границ(согласовано/спорное)
от т.	до т.			
1	2	3	4	5
н496У	н497У	24,19	—	согласовано
н497У	н498У	24,43	—	согласовано
н498У	н499У	15,20	—	согласовано
н499У	н500У	2,63	—	согласовано
н500У	н501У	21,63	—	согласовано
н501У	н502У	20,09	—	согласовано
н502У	н496У	2,02	—	согласовано

3. Характеристики уточняемого земельного участка с кадастровым номером 05:44:000036:875

№ п/п	Наименование характеристик земельного участка	Значение характеристики
1	2	3
1.	Сведения об адресе земельного участка	—
1.1.	Сведения об ином месте нахождения земельного участка, не являющегося объектом адресации, в структурированном виде	Республика Дагестан, г Буйнакск, СНТ"Мичуринец", уч-к №115
1.2.	Дополнительные сведения о месте нахождения земельного участка	—
2.	Площадь земельного участка ± величина погрешности определения(вычисления) площади (**Р ± ΔР**), **м^2**	600±9
3.	Формула, примененная для вычисления предельной погрешности определения площади земельного участка, с подставленными значениями и итоговые (вычисленные) значения (**ΔР**), м2	$\Delta P = 3{,}5 \cdot M_t \cdot \sqrt{P_{док}} = 3{,}5 \cdot 0{,}10 \cdot \sqrt{600} = 9$
4.	Площадь земельного участка согласно сведениям Единого государственного реестра недвижимости (**Ркад**), **м^2**	600
5.	Оценка расхождения **Р** и **Ркад (Р – Ркад), м^2**	0
6.	Предельный минимальный и максимальный размеры земельного участка (**Рмин и Рмакс), м^2**	—

КАРТА-ПЛАН ТЕРРИТОРИИ

Сведения об уточняемых земельных участках, необходимые для исправления реестровых ошибок в сведениях о местоположении их границ

1	2	3
7.	Кадастровый или иной государственный учетный номер (инвентарный) здания, сооружения, объекта незавершенного строительства, расположенного на земельном участке	05:44:000036:878
8.	Вид (виды) разрешенного использования	ведения садоводства
8.1.	Дополнительные сведения об использовании земельного участка	—
9.	Сведения о земельных участках (землях общего пользования, территории общего пользования), посредством которых обеспечивается доступ	—
10.	Иные сведения	—

4. Пояснения к сведениям об уточняемом земельном участке с кадастровым номером 05:44:000036:875 :

1.	—

1. Сведения о характерных точках границ уточняемого земельного участка с кадастровым номером 05:44:000036:877

Система координат МСК-05 **Зона №** 1

Обозначение характерных точек границ	Координаты, м				Метод определения координат	Формулы, примененные для расчета средней квадратической погрешности определения координат характерных точек границ (M_t), с подставленными в такие формулы значениями и итоговые (вычисленные) значения M_t, м	Описание закрепления точки
	содержатся в Едином государственном реестре недвижимости		определены в результате выполнения комплексных кадастровых работ				
	X	Y	X	Y			
1	2	3	4	5	6	7	8
н409У	—	—	198141,30	317820,22	Метод спутниковых геодезических измерений (определений)	$M_t = \sqrt{\frac{\Delta^2}{n}}$	—
н410У	—	—	198150,62	317846,87	Метод спутниковых геодезических измерений (определений)	$M_t = \sqrt{\frac{\Delta^2}{n}}$	—
н411У	—	—	198134,10	317855,27	Метод спутниковых геодезических измерений	$M_t = \sqrt{\frac{\Delta^2}{n}}$	—

КАРТА-ПЛАН ТЕРРИТОРИИ

Сведения об уточняемых земельных участках, необходимые для исправления реестровых ошибок в сведениях о местоположении их границ

					(определений)		
н412У	—	—	198123,15	317841,59	Метод спутниковых геодезических измерений (определений)	$M_t = \sqrt{\frac{\Delta^2}{n}}$	—
н413У	—	—	198118,87	317845,30	Метод спутниковых геодезических измерений (определений)	$M_t = \sqrt{\frac{\Delta^2}{n}}$	—
н414У	—	—	198115,27	317841,31	Метод спутниковых геодезических измерений (определений)	$M_t = \sqrt{\frac{\Delta^2}{n}}$	—
н415У	—	—	198111,41	317845,12	Метод спутниковых геодезических измерений (определений)	$M_t = \sqrt{\frac{\Delta^2}{n}}$	—
н416У	—	—	198108,33	317841,22	Метод спутниковых геодезических измерений (определений)	$M_t = \sqrt{\frac{\Delta^2}{n}}$	—
н417У	—	—	198109,59	317839,83	Метод спутниковых геодезических измерений (определений)	$M_t = \sqrt{\frac{\Delta^2}{n}}$	—
н418У	—	—	198108,56	317838,74	Метод спутниковых геодезических измерений (определений)	$M_t = \sqrt{\frac{\Delta^2}{n}}$	—
н419У	—	—	198119,96	317828,04	Метод спутниковых геодезических измерений (определений)	$M_t = \sqrt{\frac{\Delta^2}{n}}$	—

КАРТА-ПЛАН ТЕРРИТОРИИ

Сведения об уточняемых земельных участках, необходимые для исправления реестровых ошибок в сведениях о местоположении их границ

810	198147,53	317821,85	—	—	Метод спутниковых геодезических измерений (определений)	$M_t = \sqrt{\frac{\Delta^2}{n}}$	—
811	198156,13	317846,04	—	—	Метод спутниковых геодезических измерений (определений)	$M_t = \sqrt{\frac{\Delta^2}{n}}$	—
812	198140,52	317856,39	—	—	Метод спутниковых геодезических измерений (определений)	$M_t = \sqrt{\frac{\Delta^2}{n}}$	—
813	198129,46	317842,78	—	—	Метод спутниковых геодезических измерений (определений)	$M_t = \sqrt{\frac{\Delta^2}{n}}$	—
814	198124,81	317846,33	—	—	Метод спутниковых геодезических измерений (определений)	$M_t = \sqrt{\frac{\Delta^2}{n}}$	—
815	198122,08	317842,74	—	—	Метод спутниковых геодезических измерений (определений)	$M_t = \sqrt{\frac{\Delta^2}{n}}$	—
816	198117,63	317846,21	—	—	Метод спутниковых геодезических измерений (определений)	$M_t = \sqrt{\frac{\Delta^2}{n}}$	—
817	198114,98	317842,64	—	—	Метод спутниковых геодезических измерений (определений)	$M_t = \sqrt{\frac{\Delta^2}{n}}$	—
818	198116,25	317841,13	—	—	Метод спутниковых геодезических	$M_t = \sqrt{\frac{\Delta^2}{n}}$	—

КАРТА-ПЛАН ТЕРРИТОРИИ

Сведения об уточняемых земельных участках, необходимые для исправления реестровых ошибок в сведениях о местоположении их границ

					измерений (определений)		
819	198115,06	317839,46	—	—	Метод спутниковых геодезических измерений (определений)	$M_t = \sqrt{\frac{\Delta^2}{n}}$	—
820	198126,61	317829,46	—	—	Метод спутниковых геодезических измерений (определений)	$M_t = \sqrt{\frac{\Delta^2}{n}}$	—
н409У	—	—	198141,30	317820,22	Метод спутниковых геодезических измерений (определений)	$M_t = \sqrt{\frac{\Delta^2}{n}}$	—

2. Сведения о частях границ уточняемого земельного участка с кадастровым номером 05:44:000036:877

Обозначение части границ		Горизонтальное проложение (S), м	Описание прохождения части границ	Сведения о согласовании местоположения границ(согласовано/спорное)
от т.	до т.			
1	2	3	4	5
н409У	н410У	28,23	—	согласовано
н410У	н411У	18,53	—	согласовано
н411У	н412У	17,52	—	согласовано
н412У	н413У	5,66	—	согласовано
н413У	н414У	5,37	—	согласовано
н414У	н415У	5,42	—	согласовано
н415У	н416У	4,97	—	согласовано
н416У	н417У	1,88	—	согласовано
н417У	н418У	1,50	—	согласовано
н418У	н419У	15,63	—	согласовано
н419У	н409У	22,73	—	согласовано

3. Характеристики уточняемого земельного участка с кадастровым номером 05:44:000036:877

№ п/п	Наименование характеристик земельного участка	Значение характеристики
1	2	3

КАРТА-ПЛАН ТЕРРИТОРИИ

Сведения об уточняемых земельных участках, необходимые для исправления реестровых ошибок в сведениях о местоположении их границ

1	2	3
1.	Сведения об адресе земельного участка	Российская Федерация, Республика Дагестан, г.о. город Буйнакск, г Буйнакск, ул Радужная, з/у 5
1.1.	Сведения об ином месте нахождения земельного участка, не являющегося объектом адресации, в структурированном виде	—
1.2.	Дополнительные сведения о месте нахождения земельного участка	—
2.	Площадь земельного участка ± величина погрешности определения(вычисления) площади (**Р ± ΔР**), **м^2**	797±10
3.	Формула, примененная для вычисления предельной погрешности определения площади земельного участка, с подставленными значениями и итоговые (вычисленные) значения (**ΔР**), м2	$\Delta P = 3{,}5 \cdot M_t \cdot \sqrt{P_{док}} = 3{,}5 \cdot 0{,}10 \cdot \sqrt{760} = 10$
4.	Площадь земельного участка согласно сведениям Единого государственного реестра недвижимости (**Ркад**), **м^2**	760
5.	Оценка расхождения **Р** и **Ркад (Р – Ркад), м^2**	37
6.	Предельный минимальный и максимальный размеры земельного участка (**Рмин и Рмакс), м^2**	—
7.	Кадастровый или иной государственный учетный номер (инвентарный) здания, сооружения, объекта незавершенного строительства, расположенного на земельном участке	05:44:000036:882
8.	Вид (виды) разрешенного использования	ведение садоводства
8.1.	Дополнительные сведения об использовании земельного участка	—
9.	Сведения о земельных участках (землях общего пользования, территории общего пользования), посредством которых обеспечивается доступ	—
10.	Иные сведения	—

4. Пояснения к сведениям об уточняемом земельном участке с кадастровым номером 05:44:000036:877 :

1.	—

1. Сведения о характерных точках границ уточняемого земельного участка с кадастровым номером 05:44:000036:879

Система координат МСК-05 **Зона № 1**

КАРТА-ПЛАН ТЕРРИТОРИИ

Сведения об уточняемых земельных участках, необходимые для исправления реестровых ошибок в сведениях о местоположении их границ

Обозначение характерных точек границ	Координаты, м				Метод определения координат	Формулы, примененные для расчета средней квадратической погрешности определения координат характерных точек границ (M_t), с подставленными в такие формулы значениями и итоговые (вычисленные) значения M_t, м	Описание закрепления точки
	содержатся в Едином государственном реестре недвижимости		определены в результате выполнения комплексных кадастровых работ				
	X	Y	X	Y			
1	2	3	4	5	6	7	8
н412У	—	—	198123,15	317841,59	Метод спутниковых геодезических измерений (определений)	$M_t = \sqrt{\frac{\Delta^2}{n}}$	—
н411У	—	—	198134,10	317855,27	Метод спутниковых геодезических измерений (определений)	$M_t = \sqrt{\frac{\Delta^2}{n}}$	—
н969У	—	—	198113,69	317873,91	Метод спутниковых геодезических измерений (определений)	$M_t = \sqrt{\frac{\Delta^2}{n}}$	—
н970У	—	—	198098,60	317862,43	Метод спутниковых геодезических измерений (определений)	$M_t = \sqrt{\frac{\Delta^2}{n}}$	—
н971У	—	—	198108,50	317848,21	Метод спутниковых геодезических измерений (определений)	$M_t = \sqrt{\frac{\Delta^2}{n}}$	—
н415У	—	—	198111,41	317845,12	Метод спутниковых геодезических измерений (определений)	$M_t = \sqrt{\frac{\Delta^2}{n}}$	—

КАРТА-ПЛАН ТЕРРИТОРИИ

Сведения об уточняемых земельных участках, необходимые для исправления реестровых ошибок в сведениях о местоположении их границ

н414У	—	—	198115,27	317841,31	Метод спутниковых геодезических измерений (определений)	$M_t = \sqrt{\frac{\Delta^2}{n}}$	—
н413У	—	—	198118,87	317845,30	Метод спутниковых геодезических измерений (определений)	$M_t = \sqrt{\frac{\Delta^2}{n}}$	—
815	198122,08	317842,74	—	—	Метод спутниковых геодезических измерений (определений)	$M_t = \sqrt{\frac{\Delta^2}{n}}$	—
814	198124,81	317846,33	—	—	Метод спутниковых геодезических измерений (определений)	$M_t = \sqrt{\frac{\Delta^2}{n}}$	—
813	198129,46	317842,78	—	—	Метод спутниковых геодезических измерений (определений)	$M_t = \sqrt{\frac{\Delta^2}{n}}$	—
828	198140,52	317856,25	—	—	Метод спутниковых геодезических измерений (определений)	$M_t = \sqrt{\frac{\Delta^2}{n}}$	—
829	198121,09	317874,53	—	—	Метод спутниковых геодезических измерений (определений)	$M_t = \sqrt{\frac{\Delta^2}{n}}$	—
830	198105,91	317861,99	—	—	Метод спутниковых геодезических измерений (определений)	$M_t = \sqrt{\frac{\Delta^2}{n}}$	—
831	198114,56	317849,85	—	—	Метод спутниковых геодезических	$M_t = \sqrt{\frac{\Delta^2}{n}}$	—

КАРТА-ПЛАН ТЕРРИТОРИИ

Сведения об уточняемых земельных участках, необходимые для исправления реестровых ошибок в сведениях о местоположении их границ

					измерений (определений)		
832	198116,47	317848,21	—	—	Метод спутниковых геодезических измерений (определений)	$M_t = \sqrt{\frac{\Delta^2}{n}}$	—
816	198117,63	317846,21	—	—	Метод спутниковых геодезических измерений (определений)	$M_t = \sqrt{\frac{\Delta^2}{n}}$	—
н412У	—	—	198123,15	317841,59	Метод спутниковых геодезических измерений (определений)	$M_t = \sqrt{\frac{\Delta^2}{n}}$	—

2. Сведения о частях границ уточняемого земельного участка с кадастровым номером 05:44:000036:879

Обозначение части границ		Горизонтальное проложение (S), м	Описание прохождения части границ	Сведения о согласовании местоположения границ(согласовано/спорное)
от т.	до т.			
1	2	3	4	5
н412У	н411У	17,52	—	согласовано
н411У	н969У	27,64	—	согласовано
н969У	н970У	18,96	—	согласовано
н970У	н971У	17,33	—	согласовано
н971У	н415У	4,24	—	согласовано
н415У	н414У	5,42	—	согласовано
н414У	н413У	5,37	—	согласовано
н413У	н412У	5,66	—	согласовано

3. Характеристики уточняемого земельного участка с кадастровым номером 05:44:000036:879

№ п/п	Наименование характеристик земельного участка	Значение характеристики
1	2	3
1.	Сведения об адресе земельного участка	Республика Дагестан, г Буйнакск, ул. Радужная, 7
1.1.	Сведения об ином месте нахождения земельного участка, не являющегося объектом адресации, в структурированном виде	—

КАРТА-ПЛАН ТЕРРИТОРИИ

Сведения об уточняемых земельных участках, необходимые для исправления реестровых ошибок в сведениях о местоположении их границ

1	2	3
1.2.	Дополнительные сведения о месте нахождения земельного участка	—
2.	Площадь земельного участка ± величина погрешности определения(вычисления) площади (**Р ± ΔР**), **м²**	625±9
3.	Формула, примененная для вычисления предельной погрешности определения площади земельного участка, с подставленными значениями и итоговые (вычисленные) значения (**ΔР**), м2	$\Delta P = 3,5 \cdot M_t \cdot \sqrt{P_{док}} = 3,5 \cdot 0,10 \cdot \sqrt{600} = 9$
4.	Площадь земельного участка согласно сведениям Единого государственного реестра недвижимости (**Ркад**), **м²**	600
5.	Оценка расхождения **Р** и **Ркад (Р – Ркад), м²**	25
6.	Предельный минимальный и максимальный размеры земельного участка (**Рмин и Рмакс), м²**	—
7.	Кадастровый или иной государственный учетный номер (инвентарный) здания, сооружения, объекта незавершенного строительства, расположенного на земельном участке	05:44:000036:881
8.	Вид (виды) разрешенного использования	ведение садоводства
8.1.	Дополнительные сведения об использовании земельного участка	—
9.	Сведения о земельных участках (землях общего пользования, территории общего пользования), посредством которых обеспечивается доступ	—
10.	Иные сведения	—

4. Пояснения к сведениям об уточняемом земельном участке с кадастровым номером 05:44:000036:879 :

1.	—

1. Сведения о характерных точках границ уточняемого земельного участка с кадастровым номером 05:44:000036:883

Система координат МСК-05 **Зона №** 1

Обозначение характерных точек границ	Координаты, м				Метод определения координат	Формулы, примененные для расчета средней квадратической погрешности определения координат характерных точек границ (M_t), с подставленными в такие формулы значениями и итоговые (вычисленные) значения M_t, м	Описание закрепления точки
	содержатся в Едином государственном реестре недвижимости		определены в результате выполнения комплексных кадастровых работ				
	X	Y	X	Y			
1	2	3	4	5	6	7	8

КАРТА-ПЛАН ТЕРРИТОРИИ

Сведения об уточняемых земельных участках, необходимые для исправления реестровых ошибок в сведениях о местоположении их границ

н312У	—	—	198464,41	317818,75	Метод спутниковых геодезических измерений (определений)	$M_t = \sqrt{\frac{\Delta^2}{n}}$	—
н308У	—	—	198471,25	317846,89	Метод спутниковых геодезических измерений (определений)	$M_t = \sqrt{\frac{\Delta^2}{n}}$	—
н307У	—	—	198459,53	317849,48	Метод спутниковых геодезических измерений (определений)	$M_t = \sqrt{\frac{\Delta^2}{n}}$	—
н306У	—	—	198455,41	317834,29	Метод спутниковых геодезических измерений (определений)	$M_t = \sqrt{\frac{\Delta^2}{n}}$	—
н311У	—	—	198437,79	317838,42	Метод спутниковых геодезических измерений (определений)	$M_t = \sqrt{\frac{\Delta^2}{n}}$	—
н313У	—	—	198434,85	317824,98	Метод спутниковых геодезических измерений (определений)	$M_t = \sqrt{\frac{\Delta^2}{n}}$	—
826	198464,41	317818,75	—	—	Метод спутниковых геодезических измерений (определений)	$M_t = \sqrt{\frac{\Delta^2}{n}}$	—
416	198471,25	317846,89	—	—	Метод спутниковых геодезических измерений (определений)	$M_t = \sqrt{\frac{\Delta^2}{n}}$	—
415	198459,53	317849,48	—	—	Метод спутниковых геодезических	$M_t = \sqrt{\frac{\Delta^2}{n}}$	—

КАРТА-ПЛАН ТЕРРИТОРИИ

Сведения об уточняемых земельных участках, необходимые для исправления реестровых ошибок в сведениях о местоположении их границ

					измерений (определений)		
414	198455,41	317834,29	—	—	Метод спутниковых геодезических измерений (определений)	$M_t = \sqrt{\frac{\Delta^2}{n}}$	—
419	198437,96	317838,49	—	—	Метод спутниковых геодезических измерений (определений)	$M_t = \sqrt{\frac{\Delta^2}{n}}$	—
827	198434,85	317824,98	—	—	Метод спутниковых геодезических измерений (определений)	$M_t = \sqrt{\frac{\Delta^2}{n}}$	—
н312У	—	—	198464,41	317818,75	Метод спутниковых геодезических измерений (определений)	$M_t = \sqrt{\frac{\Delta^2}{n}}$	—

2. Сведения о частях границ уточняемого земельного участка с кадастровым номером 05:44:000036:883

Обозначение части границ		Горизонтальное проложение (S), м	Описание прохождения части границ	Сведения о согласовании местоположения границ(согласовано/спорное)
от т.	до т.			
1	2	3	4	5
н312У	н308У	28,96	—	согласовано
н308У	н307У	12,00	—	согласовано
н307У	н306У	15,74	—	согласовано
н306У	н311У	18,10	—	согласовано
н311У	н313У	13,76	—	согласовано
н313У	н312У	30,21	—	согласовано

3. Характеристики уточняемого земельного участка с кадастровым номером 05:44:000036:883

№ п/п	Наименование характеристик земельного участка	Значение характеристики
1	2	3
1.	Сведения об адресе земельного участка	Республика Дагестан, г. Буйнакск, ул. Юго-Западная 12
1.1.	Сведения об ином месте нахождения земельного участка, не являющегося	—

КАРТА-ПЛАН ТЕРРИТОРИИ

Сведения об уточняемых земельных участках, необходимые для исправления реестровых ошибок в сведениях о местоположении их границ

1	2	3
	объектом адресации, в структурированном виде	
1.2.	Дополнительные сведения о месте нахождения земельного участка	—
2.	Площадь земельного участка ± величина погрешности определения(вычисления) площади (**Р ± ΔР**), **м²**	600±9
3.	Формула, примененная для вычисления предельной погрешности определения площади земельного участка, с подставленными значениями и итоговые (вычисленные) значения (**ΔР**), м2	$\Delta P = 3{,}5 \cdot M_t \cdot \sqrt{P_{док}} = 3{,}5 \cdot 0{,}10 \cdot \sqrt{600} = 9$
4.	Площадь земельного участка согласно сведениям Единого государственного реестра недвижимости (**Ркад**), **м²**	600
5.	Оценка расхождения **Р** и **Ркад (Р – Ркад), м²**	0
6.	Предельный минимальный и максимальный размеры земельного участка (**Рмин и Рмакс), м²**	—
7.	Кадастровый или иной государственный учетный номер (инвентарный) здания, сооружения, объекта незавершенного строительства, расположенного на земельном участке	—
8.	Вид (виды) разрешенного использования	Ведение садоводства
8.1.	Дополнительные сведения об использовании земельного участка	—
9.	Сведения о земельных участках (землях общего пользования, территории общего пользования), посредством которых обеспечивается доступ	—
10.	Иные сведения	—

4. Пояснения к сведениям об уточняемом земельном участке с кадастровым номером 05:44:000036:883 :

1.	—

1. Сведения о характерных точках границ уточняемого земельного участка с кадастровым номером 05:44:000036:884

Система координат МСК-05 **Зона №** 1

Обозначение характерных точек границ	Координаты, м				Метод определения координат	Формулы, примененные для расчета средней квадратической погрешности определения координат характерных точек границ (M_t), с подставленными в такие формулы значениями и итоговые (вычисленные) значения M_t, м	Описание закрепления точки
	содержатся в Едином государственном реестре недвижимости		определены в результате выполнения комплексных кадастровых работ				
	X	Y	X	Y			

КАРТА-ПЛАН ТЕРРИТОРИИ

Сведения об уточняемых земельных участках, необходимые для исправления реестровых ошибок в сведениях о местоположении их границ

1	2	3	4	5	6	7	8
н349У	—	—	198177,95	317544,67	Метод спутниковых геодезических измерений (определений)	$M_t = \sqrt{\frac{\Delta^2}{n}}$	—
н350У	—	—	198182,96	317553,27	Метод спутниковых геодезических измерений (определений)	$M_t = \sqrt{\frac{\Delta^2}{n}}$	—
н351У	—	—	198184,18	317555,41	Метод спутниковых геодезических измерений (определений)	$M_t = \sqrt{\frac{\Delta^2}{n}}$	—
н352У	—	—	198165,91	317573,30	Метод спутниковых геодезических измерений (определений)	$M_t = \sqrt{\frac{\Delta^2}{n}}$	—
н353У	—	—	198150,49	317553,14	Метод спутниковых геодезических измерений (определений)	$M_t = \sqrt{\frac{\Delta^2}{n}}$	—
н354У	—	—	198171,25	317535,58	Метод спутниковых геодезических измерений (определений)	$M_t = \sqrt{\frac{\Delta^2}{n}}$	—
821	198168,28	317536,62	—	—	Метод спутниковых геодезических измерений (определений)	$M_t = \sqrt{\frac{\Delta^2}{n}}$	—
822	198185,01	317555,36	—	—	Метод спутниковых геодезических измерений (определений)	$M_t = \sqrt{\frac{\Delta^2}{n}}$	—

КАРТА-ПЛАН ТЕРРИТОРИИ

Сведения об уточняемых земельных участках, необходимые для исправления реестровых ошибок в сведениях о местоположении их границ

823	198181,04	317558,41	—	—	Метод спутниковых геодезических измерений (определений)	$M_t = \sqrt{\frac{\Delta^2}{n}}$	—
824	198166,22	317572,56	—	—	Метод спутниковых геодезических измерений (определений)	$M_t = \sqrt{\frac{\Delta^2}{n}}$	—
825	198151,50	317551,79	—	—	Метод спутниковых геодезических измерений (определений)	$M_t = \sqrt{\frac{\Delta^2}{n}}$	—
н349У	—	—	198177,95	317544,67	Метод спутниковых геодезических измерений (определений)	$M_t = \sqrt{\frac{\Delta^2}{n}}$	—

2. Сведения о частях границ уточняемого земельного участка с кадастровым номером 05:44:000036:884

Обозначение части границ		Горизонтальное проложение (S), м	Описание прохождения части границ	Сведения о согласовании местоположения границ(согласовано/спорное)
от т.	до т.			
1	2	3	4	5
н349У	н350У	9,95	—	согласовано
н350У	н351У	2,46	—	согласовано
н351У	н352У	25,57	—	согласовано
н352У	н353У	25,38	—	согласовано
н353У	н354У	27,19	—	согласовано
н354У	н349У	11,29	—	согласовано

3. Характеристики уточняемого земельного участка с кадастровым номером 05:44:000036:884

№ п/п	Наименование характеристик земельного участка	Значение характеристики
1	2	3
1.	Сведения об адресе земельного участка	Республика Дагестан, г Буйнакск, снт "Мичуринец", уч 73
1.1.	Сведения об ином месте нахождения земельного участка, не являющегося объектом адресации, в структурированном виде	—
1.2.	Дополнительные сведения о месте нахождения земельного участка	—

КАРТА-ПЛАН ТЕРРИТОРИИ

Сведения об уточняемых земельных участках, необходимые для исправления реестровых ошибок в сведениях о местоположении их границ

1	2	3
2.	Площадь земельного участка ± величина погрешности определения(вычисления) площади (**Р ± ΔР**), **м²**	649±9
3.	Формула, примененная для вычисления предельной погрешности определения площади земельного участка, с подставленными значениями и итоговые (вычисленные) значения (**ΔР**), м2	$\Delta P = 3,5 \cdot M_t \cdot \sqrt{P_{док}} = 3,5 \cdot 0,10 \cdot \sqrt{600} = 9$
4.	Площадь земельного участка согласно сведениям Единого государственного реестра недвижимости (**Ркад**), **м²**	600
5.	Оценка расхождения **Р** и **Ркад (Р – Ркад), м²**	49
6.	Предельный минимальный и максимальный размеры земельного участка (**Рмин и Рмакс), м²**	—
7.	Кадастровый или иной государственный учетный номер (инвентарный) здания, сооружения, объекта незавершенного строительства, расположенного на земельном участке	05:44:000036:887
8.	Вид (виды) разрешенного использования	Садоводство
8.1.	Дополнительные сведения об использовании земельного участка	—
9.	Сведения о земельных участках (землях общего пользования, территории общего пользования), посредством которых обеспечивается доступ	—
10.	Иные сведения	—

4. Пояснения к сведениям об уточняемом земельном участке с кадастровым номером 05:44:000036:884 :

1.	—

1. Сведения о характерных точках границ уточняемого земельного участка с кадастровым номером 05:44:000036:885

Система координат МСК-05 **Зона №** 1

Обозначение характерных точек границ	Координаты, м				Метод определения координат	Формулы, примененные для расчета средней квадратической погрешности определения координат характерных точек границ (M_t), с подставленными в такие формулы значениями и итоговые (вычисленные) значения M_t, м	Описание закрепления точки
	содержатся в Едином государственном реестре недвижимости		определены в результате выполнения комплексных кадастровых работ				
	X	Y	X	Y			
1	2	3	4	5	6	7	8

КАРТА-ПЛАН ТЕРРИТОРИИ

Сведения об уточняемых земельных участках, необходимые для исправления реестровых ошибок в сведениях о местоположении их границ

н440У	—	—	198386,20	317942,73	Метод спутниковых геодезических измерений (определений)	$M_t = \sqrt{\frac{\Delta^2}{n}}$	—
н441У	—	—	198393,31	317966,78	Метод спутниковых геодезических измерений (определений)	$M_t = \sqrt{\frac{\Delta^2}{n}}$	—
н442У	—	—	198393,61	317978,18	Метод спутниковых геодезических измерений (определений)	$M_t = \sqrt{\frac{\Delta^2}{n}}$	—
н443У	—	—	198375,63	317976,53	Метод спутниковых геодезических измерений (определений)	$M_t = \sqrt{\frac{\Delta^2}{n}}$	—
н444У	—	—	198372,38	317944,43	Метод спутниковых геодезических измерений (определений)	$M_t = \sqrt{\frac{\Delta^2}{n}}$	—
833	198386,80	317943,79	—	—	Метод спутниковых геодезических измерений (определений)	$M_t = \sqrt{\frac{\Delta^2}{n}}$	—
834	198392,30	317961,76	—	—	Метод спутниковых геодезических измерений (определений)	$M_t = \sqrt{\frac{\Delta^2}{n}}$	—
835	198393,68	317978,06	—	—	Метод спутниковых геодезических измерений (определений)	$M_t = \sqrt{\frac{\Delta^2}{n}}$	—
836	198375,52	317976,39	—	—	Метод спутниковых геодезических	$M_t = \sqrt{\frac{\Delta^2}{n}}$	—

КАРТА-ПЛАН ТЕРРИТОРИИ

Сведения об уточняемых земельных участках, необходимые для исправления реестровых ошибок в сведениях о местоположении их границ

					измерений (определений)		
837	198372,33	317944,00	—	—	Метод спутниковых геодезических измерений (определений)	$M_t = \sqrt{\frac{\Delta^2}{n}}$	—
н440У	—	—	198386,20	317942,73	Метод спутниковых геодезических измерений (определений)	$M_t = \sqrt{\frac{\Delta^2}{n}}$	—

2. Сведения о частях границ уточняемого земельного участка с кадастровым номером 05:44:000036:885

Обозначение части границ		Горизонтальное проложение (S), м	Описание прохождения части границ	Сведения о согласовании местоположения границ(согласовано/спорное)
от т.	до т.			
1	2	3	4	5
н440У	н441У	25,08	—	согласовано
н441У	н442У	11,40	—	согласовано
н442У	н443У	18,06	—	согласовано
н443У	н444У	32,26	—	согласовано
н444У	н440У	13,92	—	согласовано

3. Характеристики уточняемого земельного участка с кадастровым номером 05:44:000036:885

№ п/п	Наименование характеристик земельного участка	Значение характеристики
1	2	3
1.	Сведения об адресе земельного участка	Республика Дагестан, г. Буйнакск, СНТ "Дружба-2", уч. №574 (уникальный номер в ГАР: fab58303-fb09-422e-aeb7-6fdb5dfe7941)
1.1.	Сведения об ином месте нахождения земельного участка, не являющегося объектом адресации, в структурированном виде	—
1.2.	Дополнительные сведения о месте нахождения земельного участка	—
2.	Площадь земельного участка ± величина погрешности определения(вычисления) площади (**Р ± ΔР**), **м^2**	574±8
3.	Формула, примененная для вычисления предельной погрешности определения площади земельного участка, с подставленными значениями и итоговые (вычисленные) значения (**ΔР**), м2	$\Delta P = 3{,}5 \cdot M_t \cdot \sqrt{P_{док}} = 3{,}5 \cdot 0{,}10 \cdot \sqrt{572} = 8$

КАРТА-ПЛАН ТЕРРИТОРИИ

Сведения об уточняемых земельных участках, необходимые для исправления реестровых ошибок в сведениях о местоположении их границ

1	2	3
4.	Площадь земельного участка согласно сведениям Единого государственного реестра недвижимости (**Ркад**), **м²**	572
5.	Оценка расхождения **Р** и **Ркад (Р – Ркад), м²**	2
6.	Предельный минимальный и максимальный размеры земельного участка (**Рмин и Рмакс), м²**	—
7.	Кадастровый или иной государственный учетный номер (инвентарный) здания, сооружения, объекта незавершенного строительства, расположенного на земельном участке	—
8.	Вид (виды) разрешенного использования	Ведение садоводства
8.1.	Дополнительные сведения об использовании земельного участка	—
9.	Сведения о земельных участках (землях общего пользования, территории общего пользования), посредством которых обеспечивается доступ	—
10.	Иные сведения	—

4. Пояснения к сведениям об уточняемом земельном участке с кадастровым номером 05:44:000036:885 :

1.	—

1. Сведения о характерных точках границ уточняемого земельного участка с кадастровым номером 05:44:000036:886

Система координат МСК-05 **Зона № 1**

Обозначение характерных точек границ	Координаты, м				Метод определения координат	Формулы, примененные для расчета средней квадратической погрешности определения координат характерных точек границ (M_t), с подставленными в такие формулы значениями и итоговые (вычисленные) значения M_t, м	Описание закрепления точки
	содержатся в Едином государственном реестре недвижимости		определены в результате выполнения комплексных кадастровых работ				
	X	Y	X	Y			
1	2	3	4	5	6	7	8
н327У	—	—	198129,11	317753,25	Метод спутниковых геодезических измерений (определений)	$M_t = \sqrt{\frac{\Delta^2}{n}}$	—

КАРТА-ПЛАН ТЕРРИТОРИИ

Сведения об уточняемых земельных участках, необходимые для исправления реестровых ошибок в сведениях о местоположении их границ

н328У	—	—	198128,35	317753,98	Метод спутниковых геодезических измерений (определений)	$M_t = \sqrt{\frac{\Delta^2}{n}}$	—
н329У	—	—	198114,92	317766,73	Метод спутниковых геодезических измерений (определений)	$M_t = \sqrt{\frac{\Delta^2}{n}}$	—
н330У	—	—	198093,53	317747,57	Метод спутниковых геодезических измерений (определений)	$M_t = \sqrt{\frac{\Delta^2}{n}}$	—
н331У	—	—	198096,38	317743,23	Метод спутниковых геодезических измерений (определений)	$M_t = \sqrt{\frac{\Delta^2}{n}}$	—
н332У	—	—	198107,35	317732,40	Метод спутниковых геодезических измерений (определений)	$M_t = \sqrt{\frac{\Delta^2}{n}}$	—
838	198123,64	317746,62	—	—	Метод спутниковых геодезических измерений (определений)	$M_t = \sqrt{\frac{\Delta^2}{n}}$	—
839	198129,28	317753,53	—	—	Метод спутниковых геодезических измерений (определений)	$M_t = \sqrt{\frac{\Delta^2}{n}}$	—
283	198115,27	317767,05	—	—	Метод спутниковых геодезических измерений (определений)	$M_t = \sqrt{\frac{\Delta^2}{n}}$	—
286	198094,16	317748,25	—	—	Метод спутниковых геодезических	$M_t = \sqrt{\frac{\Delta^2}{n}}$	—

КАРТА-ПЛАН ТЕРРИТОРИИ

Сведения об уточняемых земельных участках, необходимые для исправления реестровых ошибок в сведениях о местоположении их границ

					измерений (определений)		
840	198097,35	317744,04	—	—	Метод спутниковых геодезических измерений (определений)	$M_t = \sqrt{\frac{\Delta^2}{n}}$	—
841	198107,86	317732,89	—	—	Метод спутниковых геодезических измерений (определений)	$M_t = \sqrt{\frac{\Delta^2}{n}}$	—
н327У	—	—	198129,11	317753,25	Метод спутниковых геодезических измерений (определений)	$M_t = \sqrt{\frac{\Delta^2}{n}}$	—

2. Сведения о частях границ уточняемого земельного участка с кадастровым номером 05:44:000036:886

Обозначение части границ		Горизонтальное проложение (S), м	Описание прохождения части границ	Сведения о согласовании местоположения границ(согласовано/спорное)
от т.	до т.			
1	2	3	4	5
н327У	н328У	1,05	—	согласовано
н328У	н329У	18,52	—	согласовано
н329У	н330У	28,72	—	согласовано
н330У	н331У	5,19	—	согласовано
н331У	н332У	15,42	—	согласовано
н332У	н327У	30,14	—	согласовано

3. Характеристики уточняемого земельного участка с кадастровым номером 05:44:000036:886

№ п/п	Наименование характеристик земельного участка	Значение характеристики
1	2	3
1.	Сведения об адресе земельного участка	Российская Федерация, Республика Дагестан, г.о. город Буйнакск, г Буйнакск, ул Хочбара, з/у. 31
1.1.	Сведения об ином месте нахождения земельного участка, не являющегося объектом адресации, в структурированном виде	—
1.2.	Дополнительные сведения о месте нахождения земельного участка	—

КАРТА-ПЛАН ТЕРРИТОРИИ

Сведения об уточняемых земельных участках, необходимые для исправления реестровых ошибок в сведениях о местоположении их границ

1	2	3
2.	Площадь земельного участка ± величина погрешности определения(вычисления) площади (**Р ± ΔР**), **м²**	598±9
3.	Формула, примененная для вычисления предельной погрешности определения площади земельного участка, с подставленными значениями и итоговые (вычисленные) значения (**ΔР**), м2	$\Delta P = 3{,}5 \cdot M_t \cdot \sqrt{P_{док}} = 3{,}5 \cdot 0{,}10 \cdot \sqrt{600} = 9$
4.	Площадь земельного участка согласно сведениям Единого государственного реестра недвижимости (**Ркад**), **м²**	600
5.	Оценка расхождения **Р** и **Ркад (Р – Ркад), м²**	-2
6.	Предельный минимальный и максимальный размеры земельного участка (**Рмин и Рмакс), м²**	—
7.	Кадастровый или иной государственный учетный номер (инвентарный) здания, сооружения, объекта незавершенного строительства, расположенного на земельном участке	05:44:000036:889
8.	Вид (виды) разрешенного использования	Ведение садоводства
8.1.	Дополнительные сведения об использовании земельного участка	—
9.	Сведения о земельных участках (землях общего пользования, территории общего пользования), посредством которых обеспечивается доступ	—
10.	Иные сведения	—

4. Пояснения к сведениям об уточняемом земельном участке с кадастровым номером 05:44:000036:886 :

1.	—

1. Сведения о характерных точках границ уточняемого земельного участка с кадастровым номером 05:44:000036:888

Система координат МСК-05 **Зона №** 1

Обозначение характерных точек границ	Координаты, м				Метод определения координат	Формулы, примененные для расчета средней квадратической погрешности определения координат характерных точек границ (M_t), с подставленными в такие формулы значениями и итоговые (вычисленные) значения M_t, м	Описание закрепления точки
	содержатся в Едином государственном реестре недвижимости		определены в результате выполнения комплексных кадастровых работ				
	X	Y	X	Y			
1	2	3	4	5	6	7	8

КАРТА-ПЛАН ТЕРРИТОРИИ

Сведения об уточняемых земельных участках, необходимые для исправления реестровых ошибок в сведениях о местоположении их границ

н41У	—	—	197509,64	316783,70	Метод спутниковых геодезических измерений (определений)	$M_t = \sqrt{\frac{\Delta^2}{n}}$	—
н42У	—	—	197518,56	316804,41	Метод спутниковых геодезических измерений (определений)	$M_t = \sqrt{\frac{\Delta^2}{n}}$	—
н43У	—	—	197499,49	316811,65	Метод спутниковых геодезических измерений (определений)	$M_t = \sqrt{\frac{\Delta^2}{n}}$	—
н44У	—	—	197481,73	316800,76	Метод спутниковых геодезических измерений (определений)	$M_t = \sqrt{\frac{\Delta^2}{n}}$	—
н45У	—	—	197481,58	316796,05	Метод спутниковых геодезических измерений (определений)	$M_t = \sqrt{\frac{\Delta^2}{n}}$	—
861	197511,02	316783,30	—	—	Метод спутниковых геодезических измерений (определений)	$M_t = \sqrt{\frac{\Delta^2}{n}}$	—
862	197519,94	316804,01	—	—	Метод спутниковых геодезических измерений (определений)	$M_t = \sqrt{\frac{\Delta^2}{n}}$	—
863	197500,87	316811,25	—	—	Метод спутниковых геодезических измерений (определений)	$M_t = \sqrt{\frac{\Delta^2}{n}}$	—
864	197483,11	316800,36	—	—	Метод спутниковых геодезических	$M_t = \sqrt{\frac{\Delta^2}{n}}$	—

КАРТА-ПЛАН ТЕРРИТОРИИ

Сведения об уточняемых земельных участках, необходимые для исправления реестровых ошибок в сведениях о местоположении их границ

					измерений (определений)		
865	197482,96	316795,65	—	—	Метод спутниковых геодезических измерений (определений)	$M_t = \sqrt{\frac{\Delta^2}{n}}$	—
н41У	—	—	197509,64	316783,70	Метод спутниковых геодезических измерений (определений)	$M_t = \sqrt{\frac{\Delta^2}{n}}$	—

2. Сведения о частях границ уточняемого земельного участка с кадастровым номером 05:44:000036:888

Обозначение части границ		Горизонтальное проложение (S), м	Описание прохождения части границ	Сведения о согласовании местоположения границ(согласовано/спорное)
от т.	до т.			
1	2	3	4	5
н41У	н42У	22,55	—	согласовано
н42У	н43У	20,40	—	согласовано
н43У	н44У	20,83	—	согласовано
н44У	н45У	4,71	—	согласовано
н45У	н41У	30,66	—	согласовано

3. Характеристики уточняемого земельного участка с кадастровым номером 05:44:000036:888

№ п/п	Наименование характеристик земельного участка	Значение характеристики
1	2	3
1.	Сведения об адресе земельного участка	Республика Дагестан, г. Буйнакск, ул. Ломоносова № 252
1.1.	Сведения об ином месте нахождения земельного участка, не являющегося объектом адресации, в структурированном виде	—
1.2.	Дополнительные сведения о месте нахождения земельного участка	—
2.	Площадь земельного участка ± величина погрешности определения(вычисления) площади (**Р ± ΔР**), **м²**	600±9
3.	Формула, примененная для вычисления предельной погрешности определения площади земельного участка, с подставленными значениями и итоговые (вычисленные) значения (**ΔР**), м2	$\Delta P = 3{,}5 \cdot M_t \cdot \sqrt{P_{док}} = 3{,}5 \cdot 0{,}10 \cdot \sqrt{600} = 9$
4.	Площадь земельного участка согласно сведениям Единого	600

КАРТА-ПЛАН ТЕРРИТОРИИ

Сведения об уточняемых земельных участках, необходимые для исправления реестровых ошибок в сведениях о местоположении их границ

1	2	3
	государственного реестра недвижимости (**Ркад**), **м²**	
5.	Оценка расхождения **Р** и **Ркад (Р – Ркад), м²**	0
6.	Предельный минимальный и максимальный размеры земельного участка (**Рмин и Рмакс), м²**	—
7.	Кадастровый или иной государственный учетный номер (инвентарный) здания, сооружения, объекта незавершенного строительства, расположенного на земельном участке	05:44:000036:891
8.	Вид (виды) разрешенного использования	"Ведение садоводства", код по КВРИЗУ - 13.2
8.1.	Дополнительные сведения об использовании земельного участка	—
9.	Сведения о земельных участках (землях общего пользования, территории общего пользования), посредством которых обеспечивается доступ	—
10.	Иные сведения	—

4. Пояснения к сведениям об уточняемом земельном участке с кадастровым номером 05:44:000036:888 :

1.	—

1. Сведения о характерных точках границ уточняемого земельного участка с кадастровым номером 05:44:000036:890

Система координат МСК-05 **Зона № 1**

Обозначение характерных точек границ	Координаты, м				Метод определения координат	Формулы, примененные для расчета средней квадратической погрешности определения координат характерных точек границ (M_t), с подставленными в такие формулы значениями и итоговые (вычисленные) значения M_t, м	Описание закрепления точки
	содержатся в Едином государственном реестре недвижимости		определены в результате выполнения комплексных кадастровых работ				
	X	Y	X	Y			
1	2	3	4	5	6	7	8
н478У	—	—	197938,52	316689,71	Метод спутниковых геодезических измерений (определений)	$M_t = \sqrt{\frac{\Delta^2}{n}}$	—
н477У	—	—	197948,03	316704,98	Метод спутниковых геодезических измерений	$M_t = \sqrt{\frac{\Delta^2}{n}}$	—

КАРТА-ПЛАН ТЕРРИТОРИИ

Сведения об уточняемых земельных участках, необходимые для исправления реестровых ошибок в сведениях о местоположении их границ

					(определений)		
н479У	—	—	197919,81	316727,75	Метод спутниковых геодезических измерений (определений)	$M_t = \sqrt{\frac{\Delta^2}{n}}$	—
н480У	—	—	197910,69	316712,99	Метод спутниковых геодезических измерений (определений)	$M_t = \sqrt{\frac{\Delta^2}{n}}$	—
911	197910,69	316712,99	—	—	Метод спутниковых геодезических измерений (определений)	$M_t = \sqrt{\frac{\Delta^2}{n}}$	—
912	197937,09	316692,19	—	—	Метод спутниковых геодезических измерений (определений)	$M_t = \sqrt{\frac{\Delta^2}{n}}$	—
913	197947,38	316705,82	—	—	Метод спутниковых геодезических измерений (определений)	$M_t = \sqrt{\frac{\Delta^2}{n}}$	—
914	197920,17	316728,22	—	—	Метод спутниковых геодезических измерений (определений)	$M_t = \sqrt{\frac{\Delta^2}{n}}$	—
н478У	—	—	197938,52	316689,71	Метод спутниковых геодезических измерений (определений)	$M_t = \sqrt{\frac{\Delta^2}{n}}$	—

2. Сведения о частях границ уточняемого земельного участка с кадастровым номером 05:44:000036:890

Обозначение части границ		Горизонтальное проложение (S), м	Описание прохождения части границ	Сведения о согласовании местоположения границ(согласовано/спорное)
от т.	до т.			

КАРТА-ПЛАН ТЕРРИТОРИИ

Сведения об уточняемых земельных участках, необходимые для исправления реестровых ошибок в сведениях о местоположении их границ

1	2	3	4	5
н478У	н477У	17,99	—	согласовано
н477У	н479У	36,26	—	согласовано
н479У	н480У	17,35	—	согласовано
н480У	н478У	36,28	—	согласовано

3. Характеристики уточняемого земельного участка с кадастровым номером 05:44:000036:890

№ п/п	Наименование характеристик земельного участка	Значение характеристики
1	2	3
1.	Сведения об адресе земельного участка	Республика Дагестан, г. Буйнакск, СНТ "Дружба-2", участок №211 "а" (уникальный номер в ГАР: fab58303-fb09-422e-aeb7-6fdb5dfe7941)
1.1.	Сведения об ином месте нахождения земельного участка, не являющегося объектом адресации, в структурированном виде	—
1.2.	Дополнительные сведения о месте нахождения земельного участка	—
2.	Площадь земельного участка ± величина погрешности определения(вычисления) площади (**Р ± ΔР**), **м^2**	635±9
3.	Формула, примененная для вычисления предельной погрешности определения площади земельного участка, с подставленными значениями и итоговые (вычисленные) значения (**ΔР**), м2	$\Delta P = 3{,}5 \cdot M_t \cdot \sqrt{P_{док}} = 3{,}5 \cdot 0{,}10 \cdot \sqrt{600} = 9$
4.	Площадь земельного участка согласно сведениям Единого государственного реестра недвижимости (**Ркад**), **м^2**	600
5.	Оценка расхождения **Р** и **Ркад (Р – Ркад), м^2**	35
6.	Предельный минимальный и максимальный размеры земельного участка (**Рмин и Рмакс), м^2**	—
7.	Кадастровый или иной государственный учетный номер (инвентарный) здания, сооружения, объекта незавершенного строительства, расположенного на земельном участке	—
8.	Вид (виды) разрешенного использования	"Ведение садоводства"
8.1.	Дополнительные сведения об использовании земельного участка	—
9.	Сведения о земельных участках (землях общего пользования, территории общего пользования), посредством которых обеспечивается доступ	—
10.	Иные сведения	—

КАРТА-ПЛАН ТЕРРИТОРИИ

Сведения об уточняемых земельных участках, необходимые для исправления реестровых ошибок в сведениях о местоположении их границ

4. Пояснения к сведениям об уточняемом земельном участке с кадастровым номером 05:44:000036:890 :

1.	—

1. Сведения о характерных точках границ уточняемого земельного участка с кадастровым номером 05:44:000036:892

Система координат МСК-05 **Зона № 1**

Обозначение характерных точек границ	Координаты, м				Метод определения координат	Формулы, примененные для расчета средней квадратической погрешности определения координат характерных точек границ (M_t), с подставленными в такие формулы значениями и итоговые (вычисленные) значения M_t, м	Описание закрепления точки
	содержатся в Едином государственном реестре недвижимости		определены в результате выполнения комплексных кадастровых работ				
	X	Y	X	Y			
1	2	3	4	5	6	7	8
н486У	—	—	197918,49	316912,57	Метод спутниковых геодезических измерений (определений)	$M_t = \sqrt{\frac{\Delta^2}{n}}$	—
н487У	—	—	197916,86	316934,64	Метод спутниковых геодезических измерений (определений)	$M_t = \sqrt{\frac{\Delta^2}{n}}$	—
н488У	—	—	197904,11	316939,98	Метод спутниковых геодезических измерений (определений)	$M_t = \sqrt{\frac{\Delta^2}{n}}$	—
н489У	—	—	197897,48	316932,32	Метод спутниковых геодезических измерений (определений)	$M_t = \sqrt{\frac{\Delta^2}{n}}$	—
н490У	—	—	197891,46	316917,23	Метод спутниковых геодезических измерений (определений)	$M_t = \sqrt{\frac{\Delta^2}{n}}$	—

КАРТА-ПЛАН ТЕРРИТОРИИ

Сведения об уточняемых земельных участках, необходимые для исправления реестровых ошибок в сведениях о местоположении их границ

847	197918,49	316912,57	—	—	Метод спутниковых геодезических измерений (определений)	$M_t = \sqrt{\frac{\Delta^2}{n}}$	—
848	197916,86	316934,64	—	—	Метод спутниковых геодезических измерений (определений)	$M_t = \sqrt{\frac{\Delta^2}{n}}$	—
849	197904,11	316939,98	—	—	Метод спутниковых геодезических измерений (определений)	$M_t = \sqrt{\frac{\Delta^2}{n}}$	—
850	197897,48	316932,32	—	—	Метод спутниковых геодезических измерений (определений)	$M_t = \sqrt{\frac{\Delta^2}{n}}$	—
851	197891,46	316917,23	—	—	Метод спутниковых геодезических измерений (определений)	$M_t = \sqrt{\frac{\Delta^2}{n}}$	—
н486У	—	—	197918,49	316912,57	Метод спутниковых геодезических измерений (определений)	$M_t = \sqrt{\frac{\Delta^2}{n}}$	—

2. Сведения о частях границ уточняемого земельного участка с кадастровым номером 05:44:000036:892

Обозначение части границ		Горизонтальное проложение (S), м	Описание прохождения части границ	Сведения о согласовании местоположения границ(согласовано/спорное)
от т.	до т.			
1	2	3	4	5
н486У	н487У	22,13	—	согласовано
н487У	н488У	13,82	—	согласовано
н488У	н489У	10,13	—	согласовано
н489У	н490У	16,25	—	согласовано
н490У	н486У	27,43	—	согласовано

КАРТА-ПЛАН ТЕРРИТОРИИ

Сведения об уточняемых земельных участках, необходимые для исправления реестровых ошибок в сведениях о местоположении их границ

3. Характеристики уточняемого земельного участка с кадастровым номером 05:44:000036:892

№ п/п	Наименование характеристик земельного участка	Значение характеристики
1	2	3
1.	Сведения об адресе земельного участка	Республика Дагестан, г Буйнакск, СНТ "Дружба-2", уч.№65 "а"
1.1.	Сведения об ином месте нахождения земельного участка, не являющегося объектом адресации, в структурированном виде	—
1.2.	Дополнительные сведения о месте нахождения земельного участка	—
2.	Площадь земельного участка ± величина погрешности определения(вычисления) площади (**Р ± ΔР**), **м^2**	500±8
3.	Формула, примененная для вычисления предельной погрешности определения площади земельного участка, с подставленными значениями и итоговые (вычисленные) значения (**ΔР**), м2	$\Delta P = 3{,}5 \cdot M_t \cdot \sqrt{P_{док}} = 3{,}5 \cdot 0{,}10 \cdot \sqrt{500} = 8$
4.	Площадь земельного участка согласно сведениям Единого государственного реестра недвижимости (**Ркад**), **м^2**	500
5.	Оценка расхождения **Р** и **Ркад (Р – Ркад), м^2**	0
6.	Предельный минимальный и максимальный размеры земельного участка (**Рмин и Рмакс), м^2**	—
7.	Кадастровый или иной государственный учетный номер (инвентарный) здания, сооружения, объекта незавершенного строительства, расположенного на земельном участке	—
8.	Вид (виды) разрешенного использования	Ведение садоводства
8.1.	Дополнительные сведения об использовании земельного участка	—
9.	Сведения о земельных участках (землях общего пользования, территории общего пользования), посредством которых обеспечивается доступ	—
10.	Иные сведения	—

4. Пояснения к сведениям об уточняемом земельном участке с кадастровым номером 05:44:000036:892 :

1.	—

1. Сведения о характерных точках границ уточняемого земельного участка с кадастровым номером 05:44:000036:893

Система координат МСК-05 **Зона № 1**

КАРТА-ПЛАН ТЕРРИТОРИИ

Сведения об уточняемых земельных участках, необходимые для исправления реестровых ошибок в сведениях о местоположении их границ

Обозначение характерных точек границ	Координаты, м				Метод определения координат	Формулы, примененные для расчета средней квадратической погрешности определения координат характерных точек границ (M_t), с подставленными в такие формулы значениями и итоговые (вычисленные) значения M_t, м	Описание закрепления точки
	содержатся в Едином государственном реестре недвижимости		определены в результате выполнения комплексных кадастровых работ				
	X	Y	X	Y			
1	2	3	4	5	6	7	8
н158У	—	—	197667,45	316824,38	Метод спутниковых геодезических измерений (определений)	$M_t = \sqrt{\frac{\Delta^2}{n}}$	—
н159У	—	—	197680,38	316850,74	Метод спутниковых геодезических измерений (определений)	$M_t = \sqrt{\frac{\Delta^2}{n}}$	—
н160У	—	—	197662,98	316859,22	Метод спутниковых геодезических измерений (определений)	$M_t = \sqrt{\frac{\Delta^2}{n}}$	—
н161У	—	—	197642,36	316828,29	Метод спутниковых геодезических измерений (определений)	$M_t = \sqrt{\frac{\Delta^2}{n}}$	—
н162У	—	—	197663,73	316816,89	Метод спутниковых геодезических измерений (определений)	$M_t = \sqrt{\frac{\Delta^2}{n}}$	—
858	197663,73	316816,26	—	—	Метод спутниковых геодезических измерений (определений)	$M_t = \sqrt{\frac{\Delta^2}{n}}$	—

КАРТА-ПЛАН ТЕРРИТОРИИ

Сведения об уточняемых земельных участках, необходимые для исправления реестровых ошибок в сведениях о местоположении их границ

276	197668,10	316823,18	—	—	Метод спутниковых геодезических измерений (определений)	$M_t = \sqrt{\frac{\Delta^2}{n}}$	—
275	197681,05	316850,34	—	—	Метод спутниковых геодезических измерений (определений)	$M_t = \sqrt{\frac{\Delta^2}{n}}$	—
859	197664,30	316859,50	—	—	Метод спутниковых геодезических измерений (определений)	$M_t = \sqrt{\frac{\Delta^2}{n}}$	—
860	197644,47	316831,10	—	—	Метод спутниковых геодезических измерений (определений)	$M_t = \sqrt{\frac{\Delta^2}{n}}$	—
н158У	—	—	197667,45	316824,38	Метод спутниковых геодезических измерений (определений)	$M_t = \sqrt{\frac{\Delta^2}{n}}$	—

2. Сведения о частях границ уточняемого земельного участка с кадастровым номером 05:44:000036:893

Обозначение части границ		Горизонтальное проложение (S), м	Описание прохождения части границ	Сведения о согласовании местоположения границ(согласовано/спорное)
от т.	до т.			
1	2	3	4	5
н158У	н159У	29,36	—	согласовано
н159У	н160У	19,36	—	согласовано
н160У	н161У	37,17	—	согласовано
н161У	н162У	24,22	—	согласовано
н162У	н158У	8,36	—	согласовано

3. Характеристики уточняемого земельного участка с кадастровым номером 05:44:000036:893

№ п/п	Наименование характеристик земельного участка	Значение характеристики
1	2	3
1.	Сведения об адресе земельного участка	Республика Дагестан, г. Буйнакск, ул. 5-Озерная, 20

КАРТА-ПЛАН ТЕРРИТОРИИ

Сведения об уточняемых земельных участках, необходимые для исправления реестровых ошибок в сведениях о местоположении их границ

1	2	3
1.1.	Сведения об ином месте нахождения земельного участка, не являющегося объектом адресации, в структурированном виде	—
1.2.	Дополнительные сведения о месте нахождения земельного участка	—
2.	Площадь земельного участка ± величина погрешности определения(вычисления) площади (**Р ± ΔР**), **м^2**	814±10
3.	Формула, примененная для вычисления предельной погрешности определения площади земельного участка, с подставленными значениями и итоговые (вычисленные) значения (**ΔР**), м2	$\Delta P = 3{,}5 \cdot M_t \cdot \sqrt{P_{док}} = 3{,}5 \cdot 0{,}10 \cdot \sqrt{800} = 10$
4.	Площадь земельного участка согласно сведениям Единого государственного реестра недвижимости (**Ркад**), **м^2**	800
5.	Оценка расхождения **Р** и **Ркад (Р – Ркад), м^2**	14
6.	Предельный минимальный и максимальный размеры земельного участка (**Рмин и Рмакс), м^2**	—
7.	Кадастровый или иной государственный учетный номер (инвентарный) здания, сооружения, объекта незавершенного строительства, расположенного на земельном участке	05:44:000036:897
8.	Вид (виды) разрешенного использования	Для индивидуального жилищного строительства
8.1.	Дополнительные сведения об использовании земельного участка	—
9.	Сведения о земельных участках (землях общего пользования, территории общего пользования), посредством которых обеспечивается доступ	—
10.	Иные сведения	—

4. Пояснения к сведениям об уточняемом земельном участке с кадастровым номером 05:44:000036:893 :

1.	—

1. Сведения о характерных точках границ уточняемого земельного участка с кадастровым номером 05:44:000036:894

Система координат МСК-05 **Зона №** 1

КАРТА-ПЛАН ТЕРРИТОРИИ

Сведения об уточняемых земельных участках, необходимые для исправления реестровых ошибок в сведениях о местоположении их границ

Обозначение характерных точек границ	Координаты, м				Метод определения координат	Формулы, примененные для расчета средней квадратической погрешности определения координат характерных точек границ (M_t), с подставленными в такие формулы значениями и итоговые (вычисленные) значения M_t, м	Описание закрепления точки
	содержатся в Едином государственном реестре недвижимости		определены в результате выполнения комплексных кадастровых работ				
	X	Y	X	Y			
1	2	3	4	5	6	7	8
н317У	—	—	198113,78	317676,72	Метод спутниковых геодезических измерений (определений)	$M_t = \sqrt{\frac{\Delta^2}{n}}$	—
н316У	—	—	198131,71	317699,37	Метод спутниковых геодезических измерений (определений)	$M_t = \sqrt{\frac{\Delta^2}{n}}$	—
н318У	—	—	198117,09	317714,90	Метод спутниковых геодезических измерений (определений)	$M_t = \sqrt{\frac{\Delta^2}{n}}$	—
н301У	—	—	198099,55	317691,90	Метод спутниковых геодезических измерений (определений)	$M_t = \sqrt{\frac{\Delta^2}{n}}$	—
852	198115,49	317675,80	—	—	Метод спутниковых геодезических измерений (определений)	$M_t = \sqrt{\frac{\Delta^2}{n}}$	—
42	198132,25	317697,42	—	—	Метод спутниковых геодезических измерений (определений)	$M_t = \sqrt{\frac{\Delta^2}{n}}$	—

КАРТА-ПЛАН ТЕРРИТОРИИ

Сведения об уточняемых земельных участках, необходимые для исправления реестровых ошибок в сведениях о местоположении их границ

853	198117,51	317714,67	—	—	Метод спутниковых геодезических измерений (определений)	$M_t = \sqrt{\frac{\Delta^2}{n}}$	—
54	198101,00	317690,41	—	—	Метод спутниковых геодезических измерений (определений)	$M_t = \sqrt{\frac{\Delta^2}{n}}$	—
н317У	—	—	198113,78	317676,72	Метод спутниковых геодезических измерений (определений)	$M_t = \sqrt{\frac{\Delta^2}{n}}$	—

2. Сведения о частях границ уточняемого земельного участка с кадастровым номером 05:44:000036:894

Обозначение части границ		Горизонтальное проложение (S), м	Описание прохождения части границ	Сведения о согласовании местоположения границ(согласовано/спорное)
от т.	до т.			
1	2	3	4	5
н317У	н316У	28,89	—	согласовано
н316У	н318У	21,33	—	согласовано
н318У	н301У	28,92	—	согласовано
н301У	н317У	20,81	—	согласовано

3. Характеристики уточняемого земельного участка с кадастровым номером 05:44:000036:894

№ п/п	Наименование характеристик земельного участка	Значение характеристики
1	2	3
1.	Сведения об адресе земельного участка	Республика Дагестан, г. Буйнакск, ул. Хочбара 30
1.1.	Сведения об ином месте нахождения земельного участка, не являющегося объектом адресации, в структурированном виде	—
1.2.	Дополнительные сведения о месте нахождения земельного участка	—
2.	Площадь земельного участка ± величина погрешности определения(вычисления) площади (**Р ± ΔР**), **м^2**	602±9
3.	Формула, примененная для вычисления предельной погрешности определения площади земельного участка, с подставленными значениями и итоговые (вычисленные) значения (**ΔР**), м2	$\Delta P = 3{,}5 \cdot M_t \cdot \sqrt{P_{док}} = 3{,}5 \cdot 0{,}10 \cdot \sqrt{600} = 9$
4.	Площадь земельного участка согласно сведениям Единого	600

КАРТА-ПЛАН ТЕРРИТОРИИ

Сведения об уточняемых земельных участках, необходимые для исправления реестровых ошибок в сведениях о местоположении их границ

1	2	3
	государственного реестра недвижимости (**Ркад**), **м²**	
5.	Оценка расхождения **Р** и **Ркад (Р – Ркад), м²**	2
6.	Предельный минимальный и максимальный размеры земельного участка (**Рмин и Рмакс), м²**	—
7.	Кадастровый или иной государственный учетный номер (инвентарный) здания, сооружения, объекта незавершенного строительства, расположенного на земельном участке	05:44:000036:899
8.	Вид (виды) разрешенного использования	Ведение садоводства
8.1.	Дополнительные сведения об использовании земельного участка	—
9.	Сведения о земельных участках (землях общего пользования, территории общего пользования), посредством которых обеспечивается доступ	—
10.	Иные сведения	—

4. Пояснения к сведениям об уточняемом земельном участке с кадастровым номером 05:44:000036:894 :

1.	—

1. Сведения о характерных точках границ уточняемого земельного участка с кадастровым номером 05:44:000036:896

Система координат МСК-05 **Зона № 1**

Обозначение характерных точек границ	Координаты, м				Метод определения координат	Формулы, примененные для расчета средней квадратической погрешности определения координат характерных точек границ (M_t), с подставленными в такие формулы значениями и итоговые (вычисленные) значения M_t, м	Описание закрепления точки
	содержатся в Едином государственном реестре недвижимости		определены в результате выполнения комплексных кадастровых работ				
	X	Y	X	Y			
1	2	3	4	5	6	7	8
н67У	—	—	197636,15	316723,27	Метод спутниковых геодезических измерений (определений)	$M_t = \sqrt{\frac{\Delta^2}{n}}$	—
н68У	—	—	197662,26	316740,86	Метод спутниковых геодезических измерений	$M_t = \sqrt{\frac{\Delta^2}{n}}$	—

КАРТА-ПЛАН ТЕРРИТОРИИ

Сведения об уточняемых земельных участках, необходимые для исправления реестровых ошибок в сведениях о местоположении их границ

					(определений)		
н69У	—	—	197663,82	316745,66	Метод спутниковых геодезических измерений (определений)	$M_t = \sqrt{\frac{\Delta^2}{n}}$	—
н70У	—	—	197644,27	316751,88	Метод спутниковых геодезических измерений (определений)	$M_t = \sqrt{\frac{\Delta^2}{n}}$	—
н71У	—	—	197633,83	316732,55	Метод спутниковых геодезических измерений (определений)	$M_t = \sqrt{\frac{\Delta^2}{n}}$	—
842	197662,41	316740,86	—	—	Метод спутниковых геодезических измерений (определений)	$M_t = \sqrt{\frac{\Delta^2}{n}}$	—
843	197663,95	316745,30	—	—	Метод спутниковых геодезических измерений (определений)	$M_t = \sqrt{\frac{\Delta^2}{n}}$	—
844	197644,52	316750,81	—	—	Метод спутниковых геодезических измерений (определений)	$M_t = \sqrt{\frac{\Delta^2}{n}}$	—
845	197634,08	316731,48	—	—	Метод спутниковых геодезических измерений (определений)	$M_t = \sqrt{\frac{\Delta^2}{n}}$	—
846	197636,40	316722,20	—	—	Метод спутниковых геодезических измерений (определений)	$M_t = \sqrt{\frac{\Delta^2}{n}}$	—

КАРТА-ПЛАН ТЕРРИТОРИИ

Сведения об уточняемых земельных участках, необходимые для исправления реестровых ошибок в сведениях о местоположении их границ

н67У	—	—	197636,15	316723,27	Метод спутниковых геодезических измерений (определений)	$M_t = \sqrt{\frac{\Delta^2}{n}}$	—

2. Сведения о частях границ уточняемого земельного участка с кадастровым номером 05:44:000036:896

Обозначение части границ		Горизонтальное проложение (S), м	Описание прохождения части границ	Сведения о согласовании местоположения границ(согласовано/спорное)
от т.	до т.			
1	2	3	4	5
н67У	н68У	31,48	—	согласовано
н68У	н69У	5,05	—	согласовано
н69У	н70У	20,52	—	согласовано
н70У	н71У	21,97	—	согласовано
н71У	н67У	9,57	—	согласовано

3. Характеристики уточняемого земельного участка с кадастровым номером 05:44:000036:896

№ п/п	Наименование характеристик земельного участка	Значение характеристики
1	2	3
1.	Сведения об адресе земельного участка	Республика Дагестан, г. Буйнакск, ул. Магомедова Ахмеда Гамзатовича, №22
1.1.	Сведения об ином месте нахождения земельного участка, не являющегося объектом адресации, в структурированном виде	—
1.2.	Дополнительные сведения о месте нахождения земельного участка	—
2.	Площадь земельного участка ± величина погрешности определения(вычисления) площади (**Р ± ΔР**), **м²**	425±7
3.	Формула, примененная для вычисления предельной погрешности определения площади земельного участка, с подставленными значениями и итоговые (вычисленные) значения (**ΔР**), м2	$\Delta P = 3,5 \cdot M_t \cdot \sqrt{P_{док}} = 3,5 \cdot 0,10 \cdot \sqrt{415} = 7$
4.	Площадь земельного участка согласно сведениям Единого государственного реестра недвижимости (**Ркад**), **м²**	415
5.	Оценка расхождения **Р** и **Ркад (Р – Ркад), м²**	10
6.	Предельный минимальный и максимальный размеры земельного участка (**Рмин и Рмакс), м²**	—
7.	Кадастровый или иной государственный учетный номер (инвентарный)	—

КАРТА-ПЛАН ТЕРРИТОРИИ

Сведения об уточняемых земельных участках, необходимые для исправления реестровых ошибок в сведениях о местоположении их границ

1	2	3
	здания, сооружения, объекта незавершенного строительства, расположенного на земельном участке	
8.	Вид (виды) разрешенного использования	Ведение садоводства
8.1.	Дополнительные сведения об использовании земельного участка	—
9.	Сведения о земельных участках (землях общего пользования, территории общего пользования), посредством которых обеспечивается доступ	—
10.	Иные сведения	—

4. Пояснения к сведениям об уточняемом земельном участке с кадастровым номером 05:44:000036:896 :

1.	—

1. Сведения о характерных точках границ уточняемого земельного участка с кадастровым номером 05:44:000036:902

Система координат МСК-05 **Зона №** 1

Обозначение характерных точек границ	Координаты, м				Метод определения координат	Формулы, примененные для расчета средней квадратической погрешности определения координат характерных точек границ (M_t), с подставленными в такие формулы значениями и итоговые (вычисленные) значения M_t, м	Описание закрепления точки
	содержатся в Едином государственном реестре недвижимости		определены в результате выполнения комплексных кадастровых работ				
	X	Y	X	Y			
1	2	3	4	5	6	7	8
н445У	—	—	198480,75	317761,55	Метод спутниковых геодезических измерений (определений)	$M_t = \sqrt{\frac{\Delta^2}{n}}$	—
н446У	—	—	198497,57	317763,18	Метод спутниковых геодезических измерений (определений)	$M_t = \sqrt{\frac{\Delta^2}{n}}$	—
н447У	—	—	198510,56	317784,78	Метод спутниковых геодезических измерений (определений)	$M_t = \sqrt{\frac{\Delta^2}{n}}$	—

КАРТА-ПЛАН ТЕРРИТОРИИ

Сведения об уточняемых земельных участках, необходимые для исправления реестровых ошибок в сведениях о местоположении их границ

н448У	—	—	198481,99	317784,61	Метод спутниковых геодезических измерений (определений)	$M_t = \sqrt{\frac{\Delta^2}{n}}$	—
854	198480,75	317761,55	—	—	Метод спутниковых геодезических измерений (определений)	$M_t = \sqrt{\frac{\Delta^2}{n}}$	—
855	198497,57	317763,18	—	—	Метод спутниковых геодезических измерений (определений)	$M_t = \sqrt{\frac{\Delta^2}{n}}$	—
856	198510,56	317784,78	—	—	Метод спутниковых геодезических измерений (определений)	$M_t = \sqrt{\frac{\Delta^2}{n}}$	—
857	198481,99	317784,61	—	—	Метод спутниковых геодезических измерений (определений)	$M_t = \sqrt{\frac{\Delta^2}{n}}$	—
н445У	—	—	198480,75	317761,55	Метод спутниковых геодезических измерений (определений)	$M_t = \sqrt{\frac{\Delta^2}{n}}$	—

2. Сведения о частях границ уточняемого земельного участка с кадастровым номером 05:44:000036:902

Обозначение части границ		Горизонтальное проложение (S), м	Описание прохождения части границ	Сведения о согласовании местоположения границ(согласовано/спорное)
от т.	до т.			
1	2	3	4	5
н445У	н446У	16,90	—	согласовано
н446У	н447У	25,21	—	согласовано
н447У	н448У	28,57	—	согласовано
н448У	н445У	23,09	—	согласовано

КАРТА-ПЛАН ТЕРРИТОРИИ

Сведения об уточняемых земельных участках, необходимые для исправления реестровых ошибок в сведениях о местоположении их границ

3. Характеристики уточняемого земельного участка с кадастровым номером 05:44:000036:902

№ п/п	Наименование характеристик земельного участка	Значение характеристики
1	2	3
1.	Сведения об адресе земельного участка	Республика Дагестан, г Буйнакск, ул Юго-Западная, 301 (уникальный номер в ГАР: 6de768ff-7df4-410b-9d8f-b0edc4d9e023)
1.1.	Сведения об ином месте нахождения земельного участка, не являющегося объектом адресации, в структурированном виде	—
1.2.	Дополнительные сведения о месте нахождения земельного участка	—
2.	Площадь земельного участка ± величина погрешности определения(вычисления) площади (**Р ± ΔР**), **м^2**	500±8
3.	Формула, примененная для вычисления предельной погрешности определения площади земельного участка, с подставленными значениями и итоговые (вычисленные) значения (**ΔР**), м2	$\Delta P = 3{,}5 \cdot M_t \cdot \sqrt{P_{док}} = 3{,}5 \cdot 0{,}10 \cdot \sqrt{500} = 8$
4.	Площадь земельного участка согласно сведениям Единого государственного реестра недвижимости (**Ркад**), **м^2**	500
5.	Оценка расхождения **Р** и **Ркад (Р – Ркад), м^2**	0
6.	Предельный минимальный и максимальный размеры земельного участка (**Рмин и Рмакс), м^2**	—
7.	Кадастровый или иной государственный учетный номер (инвентарный) здания, сооружения, объекта незавершенного строительства, расположенного на земельном участке	—
8.	Вид (виды) разрешенного использования	Для индивидуального жилищного строительства
8.1.	Дополнительные сведения об использовании земельного участка	—
9.	Сведения о земельных участках (землях общего пользования, территории общего пользования), посредством которых обеспечивается доступ	—
10.	Иные сведения	—

4. Пояснения к сведениям об уточняемом земельном участке с кадастровым номером 05:44:000036:902 :

1.	—

1. Сведения о характерных точках границ уточняемого земельного участка с кадастровым номером 05:44:000036:904

Система координат МСК-05 **Зона №** 1

КАРТА-ПЛАН ТЕРРИТОРИИ

Сведения об уточняемых земельных участках, необходимые для исправления реестровых ошибок в сведениях о местоположении их границ

Обозначение характерных точек границ	Координаты, м				Метод определения координат	Формулы, примененные для расчета средней квадратической погрешности определения координат характерных точек границ (M_t), с подставленными в такие формулы значениями и итоговые (вычисленные) значения M_t, м	Описание закрепления точки
	содержатся в Едином государственном реестре недвижимости		определены в результате выполнения комплексных кадастровых работ				
	X	Y	X	Y			
1	2	3	4	5	6	7	8
н240У	—	—	197990,46	317453,19	Метод спутниковых геодезических измерений (определений)	$M_t = \sqrt{\frac{\Delta^2}{n}}$	—
н241У	—	—	197999,80	317464,89	Метод спутниковых геодезических измерений (определений)	$M_t = \sqrt{\frac{\Delta^2}{n}}$	—
н242У	—	—	197990,14	317472,67	Метод спутниковых геодезических измерений (определений)	$M_t = \sqrt{\frac{\Delta^2}{n}}$	—
н243У	—	—	197971,41	317449,24	Метод спутниковых геодезических измерений (определений)	$M_t = \sqrt{\frac{\Delta^2}{n}}$	—
н244У	—	—	197981,09	317441,44	Метод спутниковых геодезических измерений (определений)	$M_t = \sqrt{\frac{\Delta^2}{n}}$	—
866	197991,09	317454,14	—	—	Метод спутниковых геодезических измерений (определений)	$M_t = \sqrt{\frac{\Delta^2}{n}}$	—

КАРТА-ПЛАН ТЕРРИТОРИИ

Сведения об уточняемых земельных участках, необходимые для исправления реестровых ошибок в сведениях о местоположении их границ

364	198000,43	317465,84	—	—	Метод спутниковых геодезических измерений (определений)	$M_t = \sqrt{\frac{\Delta^2}{n}}$	—
867	197990,85	317473,56	—	—	Метод спутниковых геодезических измерений (определений)	$M_t = \sqrt{\frac{\Delta^2}{n}}$	—
868	197972,04	317450,19	—	—	Метод спутниковых геодезических измерений (определений)	$M_t = \sqrt{\frac{\Delta^2}{n}}$	—
365	197981,72	317442,39	—	—	Метод спутниковых геодезических измерений (определений)	$M_t = \sqrt{\frac{\Delta^2}{n}}$	—
н240У	—	—	197990,46	317453,19	Метод спутниковых геодезических измерений (определений)	$M_t = \sqrt{\frac{\Delta^2}{n}}$	—

2. Сведения о частях границ уточняемого земельного участка с кадастровым номером 05:44:000036:904

Обозначение части границ		Горизонтальное проложение (S), м	Описание прохождения части границ	Сведения о согласовании местоположения границ(согласовано/спорное)
от т.	до т.			
1	2	3	4	5
н240У	н241У	14,97	—	согласовано
н241У	н242У	12,40	—	согласовано
н242У	н243У	30,00	—	согласовано
н243У	н244У	12,43	—	согласовано
н244У	н240У	15,03	—	согласовано

3. Характеристики уточняемого земельного участка с кадастровым номером 05:44:000036:904

№ п/п	Наименование характеристик земельного участка	Значение характеристики
1	2	3
1.	Сведения об адресе земельного участка	Республика Дагестан, г Буйнакск, снт "Дружба" (уникальный номер в

КАРТА-ПЛАН ТЕРРИТОРИИ

Сведения об уточняемых земельных участках, необходимые для исправления реестровых ошибок в сведениях о местоположении их границ

1	2	3
		ГАР: fab58303-fb09-422e-aeb7-6fdb5dfe7941)
1.1.	Сведения об ином месте нахождения земельного участка, не являющегося объектом адресации, в структурированном виде	—
1.2.	Дополнительные сведения о месте нахождения земельного участка	—
2.	Площадь земельного участка ± величина погрешности определения(вычисления) площади (**Р ± ΔР**), **м^2**	372±7
3.	Формула, примененная для вычисления предельной погрешности определения площади земельного участка, с подставленными значениями и итоговые (вычисленные) значения (**ΔР**), м2	$\Delta P = 3{,}5 \cdot M_t \cdot \sqrt{P_{док}} = 3{,}5 \cdot 0{,}10 \cdot \sqrt{371} = 7$
4.	Площадь земельного участка согласно сведениям Единого государственного реестра недвижимости (**Ркад**), **м^2**	371
5.	Оценка расхождения **Р** и **Ркад (Р – Ркад), м^2**	1
6.	Предельный минимальный и максимальный размеры земельного участка (**Рмин и Рмакс), м^2**	—
7.	Кадастровый или иной государственный учетный номер (инвентарный) здания, сооружения, объекта незавершенного строительства, расположенного на земельном участке	05:44:000036:637, 05:44:000036:641, 05:44:000036:638
8.	Вид (виды) разрешенного использования	Для индивидуального жилищного строительства
8.1.	Дополнительные сведения об использовании земельного участка	—
9.	Сведения о земельных участках (землях общего пользования, территории общего пользования), посредством которых обеспечивается доступ	—
10.	Иные сведения	—

4. Пояснения к сведениям об уточняемом земельном участке с кадастровым номером 05:44:000036:904 :

1.	—

1. Сведения о характерных точках границ уточняемого земельного участка с кадастровым номером 05:44:000039:224

Система координат МСК-05 **Зона №** 1

КАРТА-ПЛАН ТЕРРИТОРИИ

Сведения об уточняемых земельных участках, необходимые для исправления реестровых ошибок в сведениях о местоположении их границ

Обозначение характерных точек границ	Координаты, м				Метод определения координат	Формулы, примененные для расчета средней квадратической погрешности определения координат характерных точек границ (M_t), с подставленными в такие формулы значениями и итоговые (вычисленные) значения M_t, м	Описание закрепления точки
	содержатся в Едином государственном реестре недвижимости		определены в результате выполнения комплексных кадастровых работ				
	X	Y	X	Y			
1	2	3	4	5	6	7	8
н333У	—	—	198105,11	317808,34	Метод спутниковых геодезических измерений (определений)	$M_t = \sqrt{\frac{\Delta^2}{n}}$	—
н334У	—	—	198112,11	317812,24	Метод спутниковых геодезических измерений (определений)	$M_t = \sqrt{\frac{\Delta^2}{n}}$	—
н335У	—	—	198082,01	317858,67	Метод спутниковых геодезических измерений (определений)	$M_t = \sqrt{\frac{\Delta^2}{n}}$	—
н336У	—	—	198056,35	317847,20	Метод спутниковых геодезических измерений (определений)	$M_t = \sqrt{\frac{\Delta^2}{n}}$	—
н297У	—	—	198064,13	317826,73	Метод спутниковых геодезических измерений (определений)	$M_t = \sqrt{\frac{\Delta^2}{n}}$	—
н296У	—	—	198081,63	317835,96	Метод спутниковых геодезических измерений (определений)	$M_t = \sqrt{\frac{\Delta^2}{n}}$	—

КАРТА-ПЛАН ТЕРРИТОРИИ

Сведения об уточняемых земельных участках, необходимые для исправления реестровых ошибок в сведениях о местоположении их границ

н295У	—	—	198084,99	317830,37	Метод спутниковых геодезических измерений (определений)	$M_t = \sqrt{\frac{\Delta^2}{n}}$	—
н294У	—	—	198090,99	317834,11	Метод спутниковых геодезических измерений (определений)	$M_t = \sqrt{\frac{\Delta^2}{n}}$	—
965	198056,71	317846,16	—	—	Метод спутниковых геодезических измерений (определений)	$M_t = \sqrt{\frac{\Delta^2}{n}}$	—
752	198064,49	317825,69	—	—	Метод спутниковых геодезических измерений (определений)	$M_t = \sqrt{\frac{\Delta^2}{n}}$	—
751	198081,99	317834,92	—	—	Метод спутниковых геодезических измерений (определений)	$M_t = \sqrt{\frac{\Delta^2}{n}}$	—
750	198085,35	317829,33	—	—	Метод спутниковых геодезических измерений (определений)	$M_t = \sqrt{\frac{\Delta^2}{n}}$	—
749	198091,35	317833,07	—	—	Метод спутниковых геодезических измерений (определений)	$M_t = \sqrt{\frac{\Delta^2}{n}}$	—
968	198105,47	317807,30	—	—	Метод спутниковых геодезических измерений (определений)	$M_t = \sqrt{\frac{\Delta^2}{n}}$	—
967	198112,47	317811,20	—	—	Метод спутниковых геодезических	$M_t = \sqrt{\frac{\Delta^2}{n}}$	—

КАРТА-ПЛАН ТЕРРИТОРИИ

Сведения об уточняемых земельных участках, необходимые для исправления реестровых ошибок в сведениях о местоположении их границ

					измерений (определений)		
966	198082,37	317857,63	—	—	Метод спутниковых геодезических измерений (определений)	$M_t = \sqrt{\frac{\Delta^2}{n}}$	—
н333У	—	—	198105,11	317808,34	Метод спутниковых геодезических измерений (определений)	$M_t = \sqrt{\frac{\Delta^2}{n}}$	—

2. Сведения о частях границ уточняемого земельного участка с кадастровым номером 05:44:000039:224

Обозначение части границ		Горизонтальное проложение (S), м	Описание прохождения части границ	Сведения о согласовании местоположения границ(согласовано/спорное)
от т.	до т.			
1	2	3	4	5
н333У	н334У	8,01	—	согласовано
н334У	н335У	55,33	—	согласовано
н335У	н336У	28,11	—	согласовано
н336У	н297У	21,90	—	согласовано
н297У	н296У	19,78	—	согласовано
н296У	н295У	6,52	—	согласовано
н295У	н294У	7,07	—	согласовано
н294У	н333У	29,38	—	согласовано

3. Характеристики уточняемого земельного участка с кадастровым номером 05:44:000039:224

№ п/п	Наименование характеристик земельного участка	Значение характеристики
1	2	3
1.	Сведения об адресе земельного участка	—
1.1.	Сведения об ином месте нахождения земельного участка, не являющегося объектом адресации, в структурированном виде	Республика Дагестан, г. Буйнакск, с/т. "Мичуринец" ул.Дачная №44
1.2.	Дополнительные сведения о месте нахождения земельного участка	—
2.	Площадь земельного участка ± величина погрешности определения(вычисления) площади (**Р ± ΔР**), **м^2**	913±11
3.	Формула, примененная для вычисления предельной погрешности	$\Delta P = 3,5 \cdot M_t \cdot \sqrt{P_{док}} = 3,5 \cdot 0,10 \cdot \sqrt{912} = 11$

КАРТА-ПЛАН ТЕРРИТОРИИ

Сведения об уточняемых земельных участках, необходимые для исправления реестровых ошибок в сведениях о местоположении их границ

1	2	3
	определения площади земельного участка, с подставленными значениями и итоговые (вычисленные) значения (**ΔР**), м2	
4.	Площадь земельного участка согласно сведениям Единого государственного реестра недвижимости (**Ркад**), **м^2**	912
5.	Оценка расхождения **Р** и **Ркад (Р – Ркад), м^2**	1
6.	Предельный минимальный и максимальный размеры земельного участка (**Рмин и Рмакс), м^2**	—
7.	Кадастровый или иной государственный учетный номер (инвентарный) здания, сооружения, объекта незавершенного строительства, расположенного на земельном участке	—
8.	Вид (виды) разрешенного использования	Под сад-огород
8.1.	Дополнительные сведения об использовании земельного участка	—
9.	Сведения о земельных участках (землях общего пользования, территории общего пользования), посредством которых обеспечивается доступ	—
10.	Иные сведения	—

4. Пояснения к сведениям об уточняемом земельном участке с кадастровым номером 05:44:000039:224 :

1.	—

1. Сведения о характерных точках границ уточняемого земельного участка с кадастровым номером 05:44:000039:255

Система координат МСК-05 **Зона №** 1

Обозначение характерных точек границ	Координаты, м				Метод определения координат	Формулы, примененные для расчета средней квадратической погрешности определения координат характерных точек границ (M_t), с подставленными в такие формулы значениями и итоговые (вычисленные) значения M_t, м	Описание закрепления точки
	содержатся в Едином государственном реестре недвижимости		определены в результате выполнения комплексных кадастровых работ				
	X	Y	X	Y			
1	2	3	4	5	6	7	8
н321У	—	—	198078,53	317731,94	Метод спутниковых геодезических измерений (определений)	$M_t = \sqrt{\frac{\Delta^2}{n}}$	—

КАРТА-ПЛАН ТЕРРИТОРИИ

Сведения об уточняемых земельных участках, необходимые для исправления реестровых ошибок в сведениях о местоположении их границ

н320У	—	—	198089,08	317743,92	Метод спутниковых геодезических измерений (определений)	$M_t = \sqrt{\frac{\Delta^2}{n}}$	—
н324У	—	—	198068,50	317765,52	Метод спутниковых геодезических измерений (определений)	$M_t = \sqrt{\frac{\Delta^2}{n}}$	—
н325У	—	—	198064,36	317764,97	Метод спутниковых геодезических измерений (определений)	$M_t = \sqrt{\frac{\Delta^2}{n}}$	—
н326У	—	—	198058,27	317730,22	Метод спутниковых геодезических измерений (определений)	$M_t = \sqrt{\frac{\Delta^2}{n}}$	—
н323У	—	—	198068,98	317721,63	Метод спутниковых геодезических измерений (определений)	$M_t = \sqrt{\frac{\Delta^2}{n}}$	—
н322У	—	—	198077,77	317732,53	Метод спутниковых геодезических измерений (определений)	$M_t = \sqrt{\frac{\Delta^2}{n}}$	—
873	198078,31	317731,99	—	—	Метод спутниковых геодезических измерений (определений)	$M_t = \sqrt{\frac{\Delta^2}{n}}$	—
874	198088,96	317743,99	—	—	Метод спутниковых геодезических измерений (определений)	$M_t = \sqrt{\frac{\Delta^2}{n}}$	—
875	198068,45	317765,82	—	—	Метод спутниковых геодезических	$M_t = \sqrt{\frac{\Delta^2}{n}}$	—

КАРТА-ПЛАН ТЕРРИТОРИИ

Сведения об уточняемых земельных участках, необходимые для исправления реестровых ошибок в сведениях о местоположении их границ

					измерений (определений)		
876	198064,52	317765,47	—	—	Метод спутниковых геодезических измерений (определений)	$M_t = \sqrt{\frac{\Delta^2}{n}}$	—
877	198057,84	317730,69	—	—	Метод спутниковых геодезических измерений (определений)	$M_t = \sqrt{\frac{\Delta^2}{n}}$	—
878	198068,72	317722,24	—	—	Метод спутниковых геодезических измерений (определений)	$M_t = \sqrt{\frac{\Delta^2}{n}}$	—
879	198077,38	317732,82	—	—	Метод спутниковых геодезических измерений (определений)	$M_t = \sqrt{\frac{\Delta^2}{n}}$	—
н321У	—	—	198078,53	317731,94	Метод спутниковых геодезических измерений (определений)	$M_t = \sqrt{\frac{\Delta^2}{n}}$	—

2. Сведения о частях границ уточняемого земельного участка с кадастровым номером 05:44:000039:255

Обозначение части границ		Горизонтальное проложение (S), м	Описание прохождения части границ	Сведения о согласовании местоположения границ(согласовано/спорное)
от т.	до т.			
1	2	3	4	5
н321У	н320У	15,96	—	согласовано
н320У	н324У	29,83	—	согласовано
н324У	н325У	4,18	—	согласовано
н325У	н326У	35,28	—	согласовано
н326У	н323У	13,73	—	согласовано
н323У	н322У	14,00	—	согласовано
н322У	н321У	0,96	—	согласовано

КАРТА-ПЛАН ТЕРРИТОРИИ

Сведения об уточняемых земельных участках, необходимые для исправления реестровых ошибок в сведениях о местоположении их границ

3. Характеристики уточняемого земельного участка с кадастровым номером 05:44:000039:255

№ п/п	Наименование характеристик земельного участка	Значение характеристики
1	2	3
1.	Сведения об адресе земельного участка	Российская Федерация, Республика Дагестан, г.о. город Буйнакск, г Буйнакск, ул Хочбара 36 (уникальный номер в ГАР: 01ff552f-6906-4bcf-91c5-5f2f63c82650)
1.1.	Сведения об ином месте нахождения земельного участка, не являющегося объектом адресации, в структурированном виде	—
1.2.	Дополнительные сведения о месте нахождения земельного участка	—
2.	Площадь земельного участка ± величина погрешности определения(вычисления) площади (**Р ± ΔР**), **м^2**	746±10
3.	Формула, примененная для вычисления предельной погрешности определения площади земельного участка, с подставленными значениями и итоговые (вычисленные) значения (**ΔР**), м2	$\Delta P = 3{,}5 \cdot M_t \cdot \sqrt{P_{док}} = 3{,}5 \cdot 0{,}10 \cdot \sqrt{744} = 10$
4.	Площадь земельного участка согласно сведениям Единого государственного реестра недвижимости (**Ркад**), **м^2**	744
5.	Оценка расхождения **Р** и **Ркад (Р – Ркад), м^2**	2
6.	Предельный минимальный и максимальный размеры земельного участка (**Рмин и Рмакс), м^2**	—
7.	Кадастровый или иной государственный учетный номер (инвентарный) здания, сооружения, объекта незавершенного строительства, расположенного на земельном участке	05:44:000036:912
8.	Вид (виды) разрешенного использования	Для садоводства
8.1.	Дополнительные сведения об использовании земельного участка	—
9.	Сведения о земельных участках (землях общего пользования, территории общего пользования), посредством которых обеспечивается доступ	—
10.	Иные сведения	—

4. Пояснения к сведениям об уточняемом земельном участке с кадастровым номером 05:44:000039:255 :

1.	—

1. Сведения о характерных точках границ уточняемого земельного участка с кадастровым номером 05:44:000041:42

Система координат МСК-05 **Зона №** 1

КАРТА-ПЛАН ТЕРРИТОРИИ

Сведения об уточняемых земельных участках, необходимые для исправления реестровых ошибок в сведениях о местоположении их границ

Обозначение характерных точек границ	Координаты, м				Метод определения координат	Формулы, примененные для расчета средней квадратической погрешности определения координат характерных точек границ (M_t), с подставленными в такие формулы значениями и итоговые (вычисленные) значения M_t, м	Описание закрепления точки
	содержатся в Едином государственном реестре недвижимости		определены в результате выполнения комплексных кадастровых работ				
	X	Y	X	Y			
1	2	3	4	5	6	7	8
н455У	—	—	197812,06	316812,06	Метод спутниковых геодезических измерений (определений)	$M_t = \sqrt{\frac{\Delta^2}{n}}$	—
н456У	—	—	197818,09	316842,91	Метод спутниковых геодезических измерений (определений)	$M_t = \sqrt{\frac{\Delta^2}{n}}$	—
н457У	—	—	197797,96	316840,24	Метод спутниковых геодезических измерений (определений)	$M_t = \sqrt{\frac{\Delta^2}{n}}$	—
н458У	—	—	197790,53	316812,53	Метод спутниковых геодезических измерений (определений)	$M_t = \sqrt{\frac{\Delta^2}{n}}$	—
935	197811,35	316809,44	—	—	Метод спутниковых геодезических измерений (определений)	$M_t = \sqrt{\frac{\Delta^2}{n}}$	—
936	197817,38	316840,29	—	—	Метод спутниковых геодезических измерений (определений)	$M_t = \sqrt{\frac{\Delta^2}{n}}$	—

КАРТА-ПЛАН ТЕРРИТОРИИ

Сведения об уточняемых земельных участках, необходимые для исправления реестровых ошибок в сведениях о местоположении их границ

891	197797,77	316839,53	—	—	Метод спутниковых геодезических измерений (определений)	$M_t = \sqrt{\frac{\Delta^2}{n}}$	—
890	197790,34	316811,82	—	—	Метод спутниковых геодезических измерений (определений)	$M_t = \sqrt{\frac{\Delta^2}{n}}$	—
н455У	—	—	197812,06	316812,06	Метод спутниковых геодезических измерений (определений)	$M_t = \sqrt{\frac{\Delta^2}{n}}$	—

2. Сведения о частях границ уточняемого земельного участка с кадастровым номером 05:44:000041:42

Обозначение части границ		Горизонтальное проложение (S), м	Описание прохождения части границ	Сведения о согласовании местоположения границ(согласовано/спорное)
от т.	до т.			
1	2	3	4	5
н455У	н456У	31,43	—	согласовано
н456У	н457У	20,31	—	согласовано
н457У	н458У	28,69	—	согласовано
н458У	н455У	21,54	—	согласовано

3. Характеристики уточняемого земельного участка с кадастровым номером 05:44:000041:42

№ п/п	Наименование характеристик земельного участка	Значение характеристики
1	2	3
1.	Сведения об адресе земельного участка	Республика Дагестан, г. Буйнакск, ул. 5-я Озерная, 5
1.1.	Сведения об ином месте нахождения земельного участка, не являющегося объектом адресации, в структурированном виде	—
1.2.	Дополнительные сведения о месте нахождения земельного участка	—
2.	Площадь земельного участка ± величина погрешности определения(вычисления) площади (**Р ± ΔР**), **м²**	603±9
3.	Формула, примененная для вычисления предельной погрешности определения площади земельного участка, с подставленными значениями и итоговые (вычисленные) значения (**ΔР**), м2	$\Delta P = 3{,}5 \cdot M_t \cdot \sqrt{P_{док}} = 3{,}5 \cdot 0{,}10 \cdot \sqrt{600} = 9$
4.	Площадь земельного участка согласно сведениям Единого	600

КАРТА-ПЛАН ТЕРРИТОРИИ

Сведения об уточняемых земельных участках, необходимые для исправления реестровых ошибок в сведениях о местоположении их границ

1	2	3
	государственного реестра недвижимости (**Ркад**), **м²**	
5.	Оценка расхождения **Р** и **Ркад (Р – Ркад), м²**	3
6.	Предельный минимальный и максимальный размеры земельного участка (**Рмин и Рмакс), м²**	—
7.	Кадастровый или иной государственный учетный номер (инвентарный) здания, сооружения, объекта незавершенного строительства, расположенного на земельном участке	—
8.	Вид (виды) разрешенного использования	Под индувидуальное жилишное сроительство
8.1.	Дополнительные сведения об использовании земельного участка	—
9.	Сведения о земельных участках (землях общего пользования, территории общего пользования), посредством которых обеспечивается доступ	—
10.	Иные сведения	—

4. Пояснения к сведениям об уточняемом земельном участке с кадастровым номером 05:44:000041:42 :

1.	—

1. Сведения о характерных точках границ уточняемого земельного участка с кадастровым номером 05:44:000041:43

Система координат МСК-05 **Зона № 1**

Обозначение характерных точек границ	Координаты, м				Метод определения координат	Формулы, примененные для расчета средней квадратической погрешности определения координат характерных точек границ (M_t), с подставленными в такие формулы значениями и итоговые (вычисленные) значения M_t, м	Описание закрепления точки
	содержатся в Едином государственном реестре недвижимости		определены в результате выполнения комплексных кадастровых работ				
	X	Y	X	Y			
1	2	3	4	5	6	7	8
н154У	—	—	197623,73	316835,22	Метод спутниковых геодезических измерений (определений)	$M_t = \sqrt{\frac{\Delta^2}{n}}$	—
н155У	—	—	197644,55	316867,86	Метод спутниковых геодезических измерений	$M_t = \sqrt{\frac{\Delta^2}{n}}$	—

КАРТА-ПЛАН ТЕРРИТОРИИ

Сведения об уточняемых земельных участках, необходимые для исправления реестровых ошибок в сведениях о местоположении их границ

					(определений)		
н151У	—	—	197627,69	316877,06	Метод спутниковых геодезических измерений (определений)	$M_t = \sqrt{\frac{\Delta^2}{n}}$	—
н150У	—	—	197622,49	316864,17	Метод спутниковых геодезических измерений (определений)	$M_t = \sqrt{\frac{\Delta^2}{n}}$	—
н156У	—	—	197618,43	316854,10	Метод спутниковых геодезических измерений (определений)	$M_t = \sqrt{\frac{\Delta^2}{n}}$	—
н157У	—	—	197612,70	316839,90	Метод спутниковых геодезических измерений (определений)	$M_t = \sqrt{\frac{\Delta^2}{n}}$	—
885	197624,06	316834,38	—	—	Метод спутниковых геодезических измерений (определений)	$M_t = \sqrt{\frac{\Delta^2}{n}}$	—
884	197646,60	316867,67	—	—	Метод спутниковых геодезических измерений (определений)	$M_t = \sqrt{\frac{\Delta^2}{n}}$	—
925	197629,53	316876,66	—	—	Метод спутниковых геодезических измерений (определений)	$M_t = \sqrt{\frac{\Delta^2}{n}}$	—
926	197614,47	316838,74	—	—	Метод спутниковых геодезических измерений (определений)	$M_t = \sqrt{\frac{\Delta^2}{n}}$	—

КАРТА-ПЛАН ТЕРРИТОРИИ

Сведения об уточняемых земельных участках, необходимые для исправления реестровых ошибок в сведениях о местоположении их границ

н154У	—	—	197623,73	316835,22	Метод спутниковых геодезических измерений (определений)	$M_t = \sqrt{\frac{\Delta^2}{n}}$	—

2. Сведения о частях границ уточняемого земельного участка с кадастровым номером 05:44:000041:43

Обозначение части границ		Горизонтальное проложение (S), м	Описание прохождения части границ	Сведения о согласовании местоположения границ(согласовано/спорное)
от т.	до т.			
1	2	3	4	5
н154У	н155У	38,71	—	согласовано
н155У	н151У	19,21	—	согласовано
н151У	н150У	13,90	—	согласовано
н150У	н156У	10,86	—	согласовано
н156У	н157У	15,31	—	согласовано
н157У	н154У	11,98	—	согласовано

3. Характеристики уточняемого земельного участка с кадастровым номером 05:44:000041:43

№ п/п	Наименование характеристик земельного участка	Значение характеристики
1	2	3
1.	Сведения об адресе земельного участка	—
1.1.	Сведения об ином месте нахождения земельного участка, не являющегося объектом адресации, в структурированном виде	Республика Дагестан, г Буйнакск, снт "Дружба-2", уч. №90
1.2.	Дополнительные сведения о месте нахождения земельного участка	—
2.	Площадь земельного участка ± величина погрешности определения(вычисления) площади (**Р ± ΔР**), **м²**	611±9
3.	Формула, примененная для вычисления предельной погрешности определения площади земельного участка, с подставленными значениями и итоговые (вычисленные) значения (**ΔР**), м2	$\Delta P = 3,5 \cdot M_t \cdot \sqrt{P_{док}} = 3,5 \cdot 0,10 \cdot \sqrt{600} = 9$
4.	Площадь земельного участка согласно сведениям Единого государственного реестра недвижимости (**Ркад**), **м²**	600
5.	Оценка расхождения **Р** и **Ркад (Р – Ркад), м²**	11
6.	Предельный минимальный и максимальный размеры земельного участка (**Рмин и Рмакс), м²**	—
7.	Кадастровый или иной государственный учетный номер (инвентарный)	05:44:000036:626

КАРТА-ПЛАН ТЕРРИТОРИИ

Сведения об уточняемых земельных участках, необходимые для исправления реестровых ошибок в сведениях о местоположении их границ

1	2	3
	здания, сооружения, объекта незавершенного строительства, расположенного на земельном участке	
8.	Вид (виды) разрешенного использования	Под жилую застройку индувидуальную
8.1.	Дополнительные сведения об использовании земельного участка	—
9.	Сведения о земельных участках (землях общего пользования, территории общего пользования), посредством которых обеспечивается доступ	—
10.	Иные сведения	—

4. Пояснения к сведениям об уточняемом земельном участке с кадастровым номером 05:44:000041:43 :

1.	—

1. Сведения о характерных точках границ уточняемого земельного участка с кадастровым номером 05:44:000041:45

Система координат МСК-05 **Зона №** 1

Обозначение характерных точек границ	Координаты, м				Метод определения координат	Формулы, примененные для расчета средней квадратической погрешности определения координат характерных точек границ (M_t), с подставленными в такие формулы значениями и итоговые (вычисленные) значения M_t, м	Описание закрепления точки
	содержатся в Едином государственном реестре недвижимости		определены в результате выполнения комплексных кадастровых работ				
	X	Y	X	Y			
1	2	3	4	5	6	7	8
н581У	—	—	197702,67	316885,26	Метод спутниковых геодезических измерений (определений)	$M_t = \sqrt{\frac{\Delta^2}{n}}$	—
н582У	—	—	197714,42	316914,31	Метод спутниковых геодезических измерений (определений)	$M_t = \sqrt{\frac{\Delta^2}{n}}$	—
н583У	—	—	197697,50	316920,30	Метод спутниковых геодезических измерений (определений)	$M_t = \sqrt{\frac{\Delta^2}{n}}$	—

КАРТА-ПЛАН ТЕРРИТОРИИ

Сведения об уточняемых земельных участках, необходимые для исправления реестровых ошибок в сведениях о местоположении их границ

н584У	—	—	197685,50	316891,09	Метод спутниковых геодезических измерений (определений)	$M_t = \sqrt{\frac{\Delta^2}{n}}$	—
937	197704,02	316884,69	—	—	Метод спутниковых геодезических измерений (определений)	$M_t = \sqrt{\frac{\Delta^2}{n}}$	—
938	197715,81	316913,23	—	—	Метод спутниковых геодезических измерений (определений)	$M_t = \sqrt{\frac{\Delta^2}{n}}$	—
939	197699,00	316919,75	—	—	Метод спутниковых геодезических измерений (определений)	$M_t = \sqrt{\frac{\Delta^2}{n}}$	—
940	197687,07	316890,30	—	—	Метод спутниковых геодезических измерений (определений)	$M_t = \sqrt{\frac{\Delta^2}{n}}$	—
н581У	—	—	197702,67	316885,26	Метод спутниковых геодезических измерений (определений)	$M_t = \sqrt{\frac{\Delta^2}{n}}$	—

2. Сведения о частях границ уточняемого земельного участка с кадастровым номером 05:44:000041:45

Обозначение части границ		Горизонтальное проложение (S), м	Описание прохождения части границ	Сведения о согласовании местоположения границ(согласовано/спорное)
от т.	до т.			
1	2	3	4	5
н581У	н582У	31,34	—	согласовано
н582У	н583У	17,95	—	согласовано
н583У	н584У	31,58	—	согласовано
н584У	н581У	18,13	—	согласовано

КАРТА-ПЛАН ТЕРРИТОРИИ

Сведения об уточняемых земельных участках, необходимые для исправления реестровых ошибок в сведениях о местоположении их границ

3. Характеристики уточняемого земельного участка с кадастровым номером 05:44:000041:45

№ п/п	Наименование характеристик земельного участка	Значение характеристики
1	2	3
1.	Сведения об адресе земельного участка	—
1.1.	Сведения об ином месте нахождения земельного участка, не являющегося объектом адресации, в структурированном виде	Дагестан респ, г Буйнакск, из земель СНТ "Дружба-2", уч.№71
1.2.	Дополнительные сведения о месте нахождения земельного участка	—
2.	Площадь земельного участка ± величина погрешности определения(вычисления) площади (**Р ± ΔР**), **м²**	567±8
3.	Формула, примененная для вычисления предельной погрешности определения площади земельного участка, с подставленными значениями и итоговые (вычисленные) значения (**ΔР**), м2	$\Delta P = 3,5 \cdot M_t \cdot \sqrt{P_{док}} = 3,5 \cdot 0,10 \cdot \sqrt{562} = 8$
4.	Площадь земельного участка согласно сведениям Единого государственного реестра недвижимости (**Ркад**), **м²**	562
5.	Оценка расхождения **Р** и **Ркад (Р – Ркад), м²**	5
6.	Предельный минимальный и максимальный размеры земельного участка (**Рмин и Рмакс), м²**	—
7.	Кадастровый или иной государственный учетный номер (инвентарный) здания, сооружения, объекта незавершенного строительства, расположенного на земельном участке	—
8.	Вид (виды) разрешенного использования	Под жилую застройку индивидуальную
8.1.	Дополнительные сведения об использовании земельного участка	—
9.	Сведения о земельных участках (землях общего пользования, территории общего пользования), посредством которых обеспечивается доступ	—
10.	Иные сведения	—

4. Пояснения к сведениям об уточняемом земельном участке с кадастровым номером 05:44:000041:45 :

1.	—

1. Сведения о характерных точках границ уточняемого земельного участка с кадастровым номером 05:44:000041:83

Система координат МСК-05 **Зона №** 1

КАРТА-ПЛАН ТЕРРИТОРИИ

Сведения об уточняемых земельных участках, необходимые для исправления реестровых ошибок в сведениях о местоположении их границ

Обозначение характерных точек границ	Координаты, м				Метод определения координат	Формулы, примененные для расчета средней квадратической погрешности определения координат характерных точек границ (M_t), с подставленными в такие формулы значениями и итоговые (вычисленные) значения M_t, м	Описание закрепления точки
	содержатся в Едином государственном реестре недвижимости		определены в результате выполнения комплексных кадастровых работ				
	X	Y	X	Y			
1	2	3	4	5	6	7	8
н72У	—	—	197700,78	316708,79	Метод спутниковых геодезических измерений (определений)	$M_t = \sqrt{\frac{\Delta^2}{n}}$	—
н73У	—	—	197705,72	316738,21	Метод спутниковых геодезических измерений (определений)	$M_t = \sqrt{\frac{\Delta^2}{n}}$	—
н74У	—	—	197685,54	316741,21	Метод спутниковых геодезических измерений (определений)	$M_t = \sqrt{\frac{\Delta^2}{n}}$	—
н75У	—	—	197679,52	316711,89	Метод спутниковых геодезических измерений (определений)	$M_t = \sqrt{\frac{\Delta^2}{n}}$	—
961	197707,90	316737,93	—	—	Метод спутниковых геодезических измерений (определений)	$M_t = \sqrt{\frac{\Delta^2}{n}}$	—
962	197687,16	316740,42	—	—	Метод спутниковых геодезических измерений (определений)	$M_t = \sqrt{\frac{\Delta^2}{n}}$	—

КАРТА-ПЛАН ТЕРРИТОРИИ

Сведения об уточняемых земельных участках, необходимые для исправления реестровых ошибок в сведениях о местоположении их границ

963	197683,53	316711,55	—	—	Метод спутниковых геодезических измерений (определений)	$M_t = \sqrt{\frac{\Delta^2}{n}}$	—
964	197703,78	316709,14	—	—	Метод спутниковых геодезических измерений (определений)	$M_t = \sqrt{\frac{\Delta^2}{n}}$	—
н72У	—	—	197700,78	316708,79	Метод спутниковых геодезических измерений (определений)	$M_t = \sqrt{\frac{\Delta^2}{n}}$	—

2. Сведения о частях границ уточняемого земельного участка с кадастровым номером 05:44:000041:83

Обозначение части границ		Горизонтальное проложение (S), м	Описание прохождения части границ	Сведения о согласовании местоположения границ(согласовано/спорное)
от т.	до т.			
1	2	3	4	5
н72У	н73У	29,83	—	согласовано
н73У	н74У	20,40	—	согласовано
н74У	н75У	29,93	—	согласовано
н75У	н72У	21,48	—	согласовано

3. Характеристики уточняемого земельного участка с кадастровым номером 05:44:000041:83

№ п/п	Наименование характеристик земельного участка	Значение характеристики
1	2	3
1.	Сведения об адресе земельного участка	—
1.1.	Сведения об ином месте нахождения земельного участка, не являющегося объектом адресации, в структурированном виде	Республика Дагестан, г. Буйнакск, снт. "Дружба-2" уч.№ 131"а"
1.2.	Дополнительные сведения о месте нахождения земельного участка	—
2.	Площадь земельного участка ± величина погрешности определения(вычисления) площади (**Р ± ΔР**), **м^2**	625±9
3.	Формула, примененная для вычисления предельной погрешности определения площади земельного участка, с подставленными значениями и итоговые (вычисленные) значения (**ΔР**), м2	$\Delta P = 3,5 \cdot M_t \cdot \sqrt{P_{док}} = 3,5 \cdot 0,10 \cdot \sqrt{600} = 9$
4.	Площадь земельного участка согласно сведениям Единого	600

КАРТА-ПЛАН ТЕРРИТОРИИ

Сведения об уточняемых земельных участках, необходимые для исправления реестровых ошибок в сведениях о местоположении их границ

1	2	3
	государственного реестра недвижимости (**Ркад**), **м²**	
5.	Оценка расхождения **Р** и **Ркад (Р – Ркад), м²**	25
6.	Предельный минимальный и максимальный размеры земельного участка (**Рмин и Рмакс), м²**	—
7.	Кадастровый или иной государственный учетный номер (инвентарный) здания, сооружения, объекта незавершенного строительства, расположенного на земельном участке	—
8.	Вид (виды) разрешенного использования	Под жилую застройку Индивидуальную
8.1.	Дополнительные сведения об использовании земельного участка	—
9.	Сведения о земельных участках (землях общего пользования, территории общего пользования), посредством которых обеспечивается доступ	—
10.	Иные сведения	—

4. Пояснения к сведениям об уточняемом земельном участке с кадастровым номером 05:44:000041:83 :

1.	—

1. Сведения о характерных точках границ уточняемого земельного участка с кадастровым номером 05:44:000041:106

Система координат МСК-05 **Зона № 1**

Обозначение характерных точек границ	Координаты, м				Метод определения координат	Формулы, примененные для расчета средней квадратической погрешности определения координат характерных точек границ (M_t), с подставленными в такие формулы значениями и итоговые (вычисленные) значения M_t, м	Описание закрепления точки
	содержатся в Едином государственном реестре недвижимости		определены в результате выполнения комплексных кадастровых работ				
	X	Y	X	Y			
1	2	3	4	5	6	7	8
н646У	—	—	197870,90	317261,97	Метод спутниковых геодезических измерений (определений)	$M_t = \sqrt{\frac{\Delta^2}{n}}$	—
н278У	—	—	197860,66	317270,18	Метод спутниковых геодезических измерений	$M_t = \sqrt{\frac{\Delta^2}{n}}$	—

КАРТА-ПЛАН ТЕРРИТОРИИ

Сведения об уточняемых земельных участках, необходимые для исправления реестровых ошибок в сведениях о местоположении их границ

					(определений)		
н277У	—	—	197849,94	317278,78	Метод спутниковых геодезических измерений (определений)	$M_t = \sqrt{\frac{\Delta^2}{n}}$	—
н647У	—	—	197833,87	317264,22	Метод спутниковых геодезических измерений (определений)	$M_t = \sqrt{\frac{\Delta^2}{n}}$	—
н648У	—	—	197850,56	317245,88	Метод спутниковых геодезических измерений (определений)	$M_t = \sqrt{\frac{\Delta^2}{n}}$	—
880	197854,43	317246,27	—	—	Метод спутниковых геодезических измерений (определений)	$M_t = \sqrt{\frac{\Delta^2}{n}}$	—
881	197871,95	317262,58	—	—	Метод спутниковых геодезических измерений (определений)	$M_t = \sqrt{\frac{\Delta^2}{n}}$	—
532	197861,29	317271,14	—	—	Метод спутниковых геодезических измерений (определений)	$M_t = \sqrt{\frac{\Delta^2}{n}}$	—
882	197851,00	317279,40	—	—	Метод спутниковых геодезических измерений (определений)	$M_t = \sqrt{\frac{\Delta^2}{n}}$	—
883	197835,53	317264,77	—	—	Метод спутниковых геодезических измерений (определений)	$M_t = \sqrt{\frac{\Delta^2}{n}}$	—

КАРТА-ПЛАН ТЕРРИТОРИИ

Сведения об уточняемых земельных участках, необходимые для исправления реестровых ошибок в сведениях о местоположении их границ

н646У	—	—	197870,90	317261,97	Метод спутниковых геодезических измерений (определений)	$M_t = \sqrt{\frac{\Delta^2}{n}}$	—

2. Сведения о частях границ уточняемого земельного участка с кадастровым номером 05:44:000041:106

Обозначение части границ		Горизонтальное проложение (S), м	Описание прохождения части границ	Сведения о согласовании местоположения границ(согласовано/спорное)
от т.	до т.			
1	2	3	4	5
н646У	н278У	13,12	—	согласовано
н278У	н277У	13,74	—	согласовано
н277У	н647У	21,68	—	согласовано
н647У	н648У	24,80	—	согласовано
н648У	н646У	25,93	—	согласовано

3. Характеристики уточняемого земельного участка с кадастровым номером 05:44:000041:106

№ п/п	Наименование характеристик земельного участка	Значение характеристики
1	2	3
1.	Сведения об адресе земельного участка	—
1.1.	Сведения об ином месте нахождения земельного участка, не являющегося объектом адресации, в структурированном виде	Республика Дагестан, г Буйнакск, р-н с/т "Дружба", № 6
1.2.	Дополнительные сведения о месте нахождения земельного участка	—
2.	Площадь земельного участка ± величина погрешности определения(вычисления) площади (**Р ± ΔР**), **м²**	608±9
3.	Формула, примененная для вычисления предельной погрешности определения площади земельного участка, с подставленными значениями и итоговые (вычисленные) значения (**ΔР**), м2	$\Delta P = 3,5 \cdot M_t \cdot \sqrt{P_{док}} = 3,5 \cdot 0,10 \cdot \sqrt{600} = 9$
4.	Площадь земельного участка согласно сведениям Единого государственного реестра недвижимости (**Ркад**), **м²**	600
5.	Оценка расхождения **Р** и **Ркад (Р – Ркад), м²**	8
6.	Предельный минимальный и максимальный размеры земельного участка (**Рмин и Рмакс), м²**	—
7.	Кадастровый или иной государственный учетный номер (инвентарный) здания, сооружения, объекта незавершенного строительства,	—

КАРТА-ПЛАН ТЕРРИТОРИИ

Сведения об уточняемых земельных участках, необходимые для исправления реестровых ошибок в сведениях о местоположении их границ

1	2	3
	расположенного на земельном участке	
8.	Вид (виды) разрешенного использования	для ведения огородничества
8.1.	Дополнительные сведения об использовании земельного участка	—
9.	Сведения о земельных участках (землях общего пользования, территории общего пользования), посредством которых обеспечивается доступ	—
10.	Иные сведения	—

4. Пояснения к сведениям об уточняемом земельном участке с кадастровым номером 05:44:000041:106 :

1.	—

1. Сведения о характерных точках границ уточняемого земельного участка с кадастровым номером 05:44:000041:155

Система координат МСК-05 **Зона №** 1

Обозначение характерных точек границ	Координаты, м				Метод определения координат	Формулы, примененные для расчета средней квадратической погрешности определения координат характерных точек границ (M_t), с подставленными в такие формулы значениями и итоговые (вычисленные) значения M_t, м	Описание закрепления точки
	содержатся в Едином государственном реестре недвижимости		определены в результате выполнения комплексных кадастровых работ				
	X	Y	X	Y			
1	2	3	4	5	6	7	8
н458У	—	—	197790,53	316812,53	Метод спутниковых геодезических измерений (определений)	$M_t = \sqrt{\frac{\Delta^2}{n}}$	—
н457У	—	—	197797,96	316840,24	Метод спутниковых геодезических измерений (определений)	$M_t = \sqrt{\frac{\Delta^2}{n}}$	—
н450У	—	—	197778,11	316846,04	Метод спутниковых геодезических измерений (определений)	$M_t = \sqrt{\frac{\Delta^2}{n}}$	—

КАРТА-ПЛАН ТЕРРИТОРИИ

Сведения об уточняемых земельных участках, необходимые для исправления реестровых ошибок в сведениях о местоположении их границ

н449У	—	—	197770,24	316818,40	Метод спутниковых геодезических измерений (определений)	$M_t = \sqrt{\frac{\Delta^2}{n}}$	—
890	197790,34	316811,82	—	—	Метод спутниковых геодезических измерений (определений)	$M_t = \sqrt{\frac{\Delta^2}{n}}$	—
891	197797,77	316839,53	—	—	Метод спутниковых геодезических измерений (определений)	$M_t = \sqrt{\frac{\Delta^2}{n}}$	—
892	197778,11	316846,04	—	—	Метод спутниковых геодезических измерений (определений)	$M_t = \sqrt{\frac{\Delta^2}{n}}$	—
250	197770,24	316818,40	—	—	Метод спутниковых геодезических измерений (определений)	$M_t = \sqrt{\frac{\Delta^2}{n}}$	—
н458У	—	—	197790,53	316812,53	Метод спутниковых геодезических измерений (определений)	$M_t = \sqrt{\frac{\Delta^2}{n}}$	—

2. Сведения о частях границ уточняемого земельного участка с кадастровым номером 05:44:000041:155

Обозначение части границ		Горизонтальное проложение (S), м	Описание прохождения части границ	Сведения о согласовании местоположения границ(согласовано/спорное)
от т.	до т.			
1	2	3	4	5
н458У	н457У	28,69	—	согласовано
н457У	н450У	20,68	—	согласовано
н450У	н449У	28,74	—	согласовано
н449У	н458У	21,12	—	согласовано

КАРТА-ПЛАН ТЕРРИТОРИИ

Сведения об уточняемых земельных участках, необходимые для исправления реестровых ошибок в сведениях о местоположении их границ

3. Характеристики уточняемого земельного участка с кадастровым номером 05:44:000041:155

№ п/п	Наименование характеристик земельного участка	Значение характеристики
1	2	3
1.	Сведения об адресе земельного участка	—
1.1.	Сведения об ином месте нахождения земельного участка, не являющегося объектом адресации, в структурированном виде	Республика Дагестан, г Буйнакск, снт "Дружба", уч. №87
1.2.	Дополнительные сведения о месте нахождения земельного участка	—
2.	Площадь земельного участка ± величина погрешности определения(вычисления) площади (**Р ± ΔР**), **м^2**	600±9
3.	Формула, примененная для вычисления предельной погрешности определения площади земельного участка, с подставленными значениями и итоговые (вычисленные) значения (**ΔР**), м2	$\Delta P = 3{,}5 \cdot M_t \cdot \sqrt{P_{док}} = 3{,}5 \cdot 0{,}10 \cdot \sqrt{600} = 9$
4.	Площадь земельного участка согласно сведениям Единого государственного реестра недвижимости (**Ркад**), **м^2**	600
5.	Оценка расхождения **Р** и **Ркад (Р – Ркад), м^2**	0
6.	Предельный минимальный и максимальный размеры земельного участка (**Рмин и Рмакс), м^2**	—
7.	Кадастровый или иной государственный учетный номер (инвентарный) здания, сооружения, объекта незавершенного строительства, расположенного на земельном участке	—
8.	Вид (виды) разрешенного использования	Для ведения огородничества
8.1.	Дополнительные сведения об использовании земельного участка	—
9.	Сведения о земельных участках (землях общего пользования, территории общего пользования), посредством которых обеспечивается доступ	—
10.	Иные сведения	—

4. Пояснения к сведениям об уточняемом земельном участке с кадастровым номером 05:44:000041:155 :

1.	—

1. Сведения о характерных точках границ уточняемого земельного участка с кадастровым номером 05:44:000041:160

Система координат МСК-05 **Зона №** 1

КАРТА-ПЛАН ТЕРРИТОРИИ

Сведения об уточняемых земельных участках, необходимые для исправления реестровых ошибок в сведениях о местоположении их границ

Обозначение характерных точек границ	Координаты, м				Метод определения координат	Формулы, примененные для расчета средней квадратической погрешности определения координат характерных точек границ (M_t), с подставленными в такие формулы значениями и итоговые (вычисленные) значения M_t, м	Описание закрепления точки
	содержатся в Едином государственном реестре недвижимости		определены в результате выполнения комплексных кадастровых работ				
	X	Y	X	Y			
1	2	3	4	5	6	7	8
н986У	—	—	197665,25	316896,08	Метод спутниковых геодезических измерений (определений)	$M_t = \sqrt{\frac{\Delta^2}{n}}$	—
н987У	—	—	197676,85	316924,14	Метод спутниковых геодезических измерений (определений)	$M_t = \sqrt{\frac{\Delta^2}{n}}$	—
н988У	—	—	197657,12	316929,66	Метод спутниковых геодезических измерений (определений)	$M_t = \sqrt{\frac{\Delta^2}{n}}$	—
н989У	—	—	197645,58	316903,89	Метод спутниковых геодезических измерений (определений)	$M_t = \sqrt{\frac{\Delta^2}{n}}$	—
886	197677,36	316921,57	—	—	Метод спутниковых геодезических измерений (определений)	$M_t = \sqrt{\frac{\Delta^2}{n}}$	—
889	197656,06	316926,59	—	—	Метод спутниковых геодезических измерений (определений)	$M_t = \sqrt{\frac{\Delta^2}{n}}$	—

КАРТА-ПЛАН ТЕРРИТОРИИ

Сведения об уточняемых земельных участках, необходимые для исправления реестровых ошибок в сведениях о местоположении их границ

888	197645,18	316900,56	—	—	Метод спутниковых геодезических измерений (определений)	$M_t = \sqrt{\frac{\Delta^2}{n}}$	—
887	197666,29	316895,99	—	—	Метод спутниковых геодезических измерений (определений)	$M_t = \sqrt{\frac{\Delta^2}{n}}$	—
н986У	—	—	197665,25	316896,08	Метод спутниковых геодезических измерений (определений)	$M_t = \sqrt{\frac{\Delta^2}{n}}$	—

2. Сведения о частях границ уточняемого земельного участка с кадастровым номером 05:44:000041:160

Обозначение части границ		Горизонтальное проложение (S), м	Описание прохождения части границ	Сведения о согласовании местоположения границ(согласовано/спорное)
от т.	до т.			
1	2	3	4	5
н986У	н987У	30,36	—	согласовано
н987У	н988У	20,49	—	согласовано
н988У	н989У	28,24	—	согласовано
н989У	н986У	21,16	—	согласовано

3. Характеристики уточняемого земельного участка с кадастровым номером 05:44:000041:160

№ п/п	Наименование характеристик земельного участка	Значение характеристики
1	2	3
1.	Сведения об адресе земельного участка	—
1.1.	Сведения об ином месте нахождения земельного участка, не являющегося объектом адресации, в структурированном виде	Дагестан респ, г Буйнакск,с/т Дружба-2 участок№ 69
1.2.	Дополнительные сведения о месте нахождения земельного участка	—
2.	Площадь земельного участка ± величина погрешности определения(вычисления) площади (**Р ± ΔР**), **м^2**	607±9
3.	Формула, примененная для вычисления предельной погрешности определения площади земельного участка, с подставленными значениями и итоговые (вычисленные) значения (**ΔР**), м2	$\Delta P = 3{,}5 \cdot M_t \cdot \sqrt{P_{док}} = 3{,}5 \cdot 0{,}10 \cdot \sqrt{600} = 9$
4.	Площадь земельного участка согласно сведениям Единого	600

КАРТА-ПЛАН ТЕРРИТОРИИ

Сведения об уточняемых земельных участках, необходимые для исправления реестровых ошибок в сведениях о местоположении их границ

1	2	3
	государственного реестра недвижимости (**Ркад**), **м²**	
5.	Оценка расхождения **Р** и **Ркад (Р – Ркад), м²**	7
6.	Предельный минимальный и максимальный размеры земельного участка (**Рмин и Рмакс), м²**	—
7.	Кадастровый или иной государственный учетный номер (инвентарный) здания, сооружения, объекта незавершенного строительства, расположенного на земельном участке	—
8.	Вид (виды) разрешенного использования	Под индивидуальную жилую застройку
8.1.	Дополнительные сведения об использовании земельного участка	—
9.	Сведения о земельных участках (землях общего пользования, территории общего пользования), посредством которых обеспечивается доступ	—
10.	Иные сведения	—

4. Пояснения к сведениям об уточняемом земельном участке с кадастровым номером 05:44:000041:160 :

1.	—

1. Сведения о характерных точках границ уточняемого земельного участка с кадастровым номером 05:44:000041:161

Система координат МСК-05 **Зона № 1**

Обозначение характерных точек границ	Координаты, м				Метод определения координат	Формулы, примененные для расчета средней квадратической погрешности определения координат характерных точек границ (M_t), с подставленными в такие формулы значениями и итоговые (вычисленные) значения M_t, м	Описание закрепления точки
	содержатся в Едином государственном реестре недвижимости		определены в результате выполнения комплексных кадастровых работ				
	X	Y	X	Y			
1	2	3	4	5	6	7	8
н782У	—	—	197869,80	317330,37	Метод спутниковых геодезических измерений (определений)	$M_t = \sqrt{\frac{\Delta^2}{n}}$	—
н781У	—	—	197876,17	317338,66	Метод спутниковых геодезических измерений	$M_t = \sqrt{\frac{\Delta^2}{n}}$	—

КАРТА-ПЛАН ТЕРРИТОРИИ

Сведения об уточняемых земельных участках, необходимые для исправления реестровых ошибок в сведениях о местоположении их границ

					(определений)		
н802У	—	—	197852,21	317358,17	Метод спутниковых геодезических измерений (определений)	$M_t = \sqrt{\frac{\Delta^2}{n}}$	—
н806У	—	—	197831,94	317340,24	Метод спутниковых геодезических измерений (определений)	$M_t = \sqrt{\frac{\Delta^2}{n}}$	—
797	197869,73	317330,40	—	—	Метод спутниковых геодезических измерений (определений)	$M_t = \sqrt{\frac{\Delta^2}{n}}$	—
287	197876,17	317338,66	—	—	Метод спутниковых геодезических измерений (определений)	$M_t = \sqrt{\frac{\Delta^2}{n}}$	—
290	197852,21	317358,17	—	—	Метод спутниковых геодезических измерений (определений)	$M_t = \sqrt{\frac{\Delta^2}{n}}$	—
893	197831,94	317340,24	—	—	Метод спутниковых геодезических измерений (определений)	$M_t = \sqrt{\frac{\Delta^2}{n}}$	—
н782У	—	—	197869,80	317330,37	Метод спутниковых геодезических измерений (определений)	$M_t = \sqrt{\frac{\Delta^2}{n}}$	—

2. Сведения о частях границ уточняемого земельного участка с кадастровым номером 05:44:000041:161

Обозначение части границ		Горизонтальное проложение (S), м	Описание прохождения части границ	Сведения о согласовании местоположения границ(согласовано/спорное)
от т.	до т.			

КАРТА-ПЛАН ТЕРРИТОРИИ

Сведения об уточняемых земельных участках, необходимые для исправления реестровых ошибок в сведениях о местоположении их границ

1	2	3	4	5
н782У	н781У	10,45	—	согласовано
н781У	н802У	30,90	—	согласовано
н802У	н806У	27,06	—	согласовано
н806У	н782У	39,13	—	согласовано

3. Характеристики уточняемого земельного участка с кадастровым номером 05:44:000041:161

№ п/п	Наименование характеристик земельного участка	Значение характеристики
1	2	3
1.	Сведения об адресе земельного участка	—
1.1.	Сведения об ином месте нахождения земельного участка, не являющегося объектом адресации, в структурированном виде	Республика Дагестан, г Буйнакск, снт "Дружба-2", уч №1
1.2.	Дополнительные сведения о месте нахождения земельного участка	—
2.	Площадь земельного участка ± величина погрешности определения(вычисления) площади (**Р ± ΔР**), **м^2**	601±9
3.	Формула, примененная для вычисления предельной погрешности определения площади земельного участка, с подставленными значениями и итоговые (вычисленные) значения (**ΔР**), м2	$\Delta P = 3{,}5 \cdot M_t \cdot \sqrt{P_{док}} = 3{,}5 \cdot 0{,}10 \cdot \sqrt{600} = 9$
4.	Площадь земельного участка согласно сведениям Единого государственного реестра недвижимости (**Ркад**), **м^2**	600
5.	Оценка расхождения **Р** и **Ркад (Р – Ркад), м^2**	1
6.	Предельный минимальный и максимальный размеры земельного участка (**Рмин и Рмакс), м^2**	—
7.	Кадастровый или иной государственный учетный номер (инвентарный) здания, сооружения, объекта незавершенного строительства, расположенного на земельном участке	—
8.	Вид (виды) разрешенного использования	Под жилую застройку индувидуальную
8.1.	Дополнительные сведения об использовании земельного участка	—
9.	Сведения о земельных участках (землях общего пользования, территории общего пользования), посредством которых обеспечивается доступ	—
10.	Иные сведения	—

4. Пояснения к сведениям об уточняемом земельном участке с кадастровым номером 05:44:000041:161 :

1.	—

КАРТА-ПЛАН ТЕРРИТОРИИ

Сведения об уточняемых земельных участках, необходимые для исправления реестровых ошибок в сведениях о местоположении их границ

1. Сведения о характерных точках границ уточняемого земельного участка с кадастровым номером 05:44:000041:251

Система координат МСК-05 **Зона № 1**

Обозначение характерных точек границ	Координаты, м				Метод определения координат	Формулы, примененные для расчета средней квадратической погрешности определения координат характерных точек границ (M_t), с подставленными в такие формулы значениями и итоговые (вычисленные) значения M_t, м	Описание закрепления точки
	содержатся в Едином государственном реестре недвижимости		определены в результате выполнения комплексных кадастровых работ				
	X	Y	X	Y			
1	2	3	4	5	6	7	8
н551У	—	—	197751,92	316913,37	Метод спутниковых геодезических измерений (определений)	$M_t = \sqrt{\frac{\Delta^2}{n}}$	—
н552У	—	—	197749,97	316925,96	Метод спутниковых геодезических измерений (определений)	$M_t = \sqrt{\frac{\Delta^2}{n}}$	—
н553У	—	—	197746,03	316931,38	Метод спутниковых геодезических измерений (определений)	$M_t = \sqrt{\frac{\Delta^2}{n}}$	—
н554У	—	—	197740,97	316932,61	Метод спутниковых геодезических измерений (определений)	$M_t = \sqrt{\frac{\Delta^2}{n}}$	—
н555У	—	—	197725,57	316933,15	Метод спутниковых геодезических измерений (определений)	$M_t = \sqrt{\frac{\Delta^2}{n}}$	—
н556У	—	—	197714,80	316935,91	Метод спутниковых геодезических измерений	$M_t = \sqrt{\frac{\Delta^2}{n}}$	—

КАРТА-ПЛАН ТЕРРИТОРИИ

Сведения об уточняемых земельных участках, необходимые для исправления реестровых ошибок в сведениях о местоположении их границ

					(определений)		
н557У	—	—	197710,32	316928,59	Метод спутниковых геодезических измерений (определений)	$M_t = \sqrt{\frac{\Delta^2}{n}}$	—
н558У	—	—	197709,93	316922,35	Метод спутниковых геодезических измерений (определений)	$M_t = \sqrt{\frac{\Delta^2}{n}}$	—
н559У	—	—	197738,14	316915,03	Метод спутниковых геодезических измерений (определений)	$M_t = \sqrt{\frac{\Delta^2}{n}}$	—
896	197751,92	316913,37	—	—	Метод спутниковых геодезических измерений (определений)	$M_t = \sqrt{\frac{\Delta^2}{n}}$	—
897	197751,44	316926,16	—	—	Метод спутниковых геодезических измерений (определений)	$M_t = \sqrt{\frac{\Delta^2}{n}}$	—
898	197748,53	316930,72	—	—	Метод спутниковых геодезических измерений (определений)	$M_t = \sqrt{\frac{\Delta^2}{n}}$	—
899	197715,30	316933,70	—	—	Метод спутниковых геодезических измерений (определений)	$M_t = \sqrt{\frac{\Delta^2}{n}}$	—
900	197710,82	316928,55	—	—	Метод спутниковых геодезических измерений (определений)	$M_t = \sqrt{\frac{\Delta^2}{n}}$	—

КАРТА-ПЛАН ТЕРРИТОРИИ

Сведения об уточняемых земельных участках, необходимые для исправления реестровых ошибок в сведениях о местоположении их границ

901	197710,13	316922,13	—	—	Метод спутниковых геодезических измерений (определений)	$M_t = \sqrt{\frac{\Delta^2}{n}}$	—
902	197736,35	316915,56	—	—	Метод спутниковых геодезических измерений (определений)	$M_t = \sqrt{\frac{\Delta^2}{n}}$	—
н551У	—	—	197751,92	316913,37	Метод спутниковых геодезических измерений (определений)	$M_t = \sqrt{\frac{\Delta^2}{n}}$	—

2. Сведения о частях границ уточняемого земельного участка с кадастровым номером 05:44:000041:251

Обозначение части границ		Горизонтальное проложение (S), м	Описание прохождения части границ	Сведения о согласовании местоположения границ(согласовано/спорное)
от т.	до т.			
1	2	3	4	5
н551У	н552У	12,74	—	согласовано
н552У	н553У	6,70	—	согласовано
н553У	н554У	5,21	—	согласовано
н554У	н555У	15,41	—	согласовано
н555У	н556У	11,12	—	согласовано
н556У	н557У	8,58	—	согласовано
н557У	н558У	6,25	—	согласовано
н558У	н559У	29,14	—	согласовано
н559У	н551У	13,88	—	согласовано

3. Характеристики уточняемого земельного участка с кадастровым номером 05:44:000041:251

№ п/п	Наименование характеристик земельного участка	Значение характеристики
1	2	3
1.	Сведения об адресе земельного участка	Республика Дагестан, г. Буйнакск, ул. 3-я Озерная, 10
1.1.	Сведения об ином месте нахождения земельного участка, не являющегося объектом адресации, в структурированном виде	—
1.2.	Дополнительные сведения о месте нахождения земельного участка	—

КАРТА-ПЛАН ТЕРРИТОРИИ

Сведения об уточняемых земельных участках, необходимые для исправления реестровых ошибок в сведениях о местоположении их границ

1	2	3
2.	Площадь земельного участка ± величина погрешности определения(вычисления) площади (**Р ± ΔР**), **м²**	623±9
3.	Формула, примененная для вычисления предельной погрешности определения площади земельного участка, с подставленными значениями и итоговые (вычисленные) значения (**ΔР**), м2	$\Delta P = 3{,}5 \cdot M_t \cdot \sqrt{P_{док}} = 3{,}5 \cdot 0{,}10 \cdot \sqrt{600} = 9$
4.	Площадь земельного участка согласно сведениям Единого государственного реестра недвижимости (**Ркад**), **м²**	600
5.	Оценка расхождения **Р** и **Ркад (Р – Ркад), м²**	23
6.	Предельный минимальный и максимальный размеры земельного участка (**Рмин и Рмакс), м²**	—
7.	Кадастровый или иной государственный учетный номер (инвентарный) здания, сооружения, объекта незавершенного строительства, расположенного на земельном участке	05:44:000036:493
8.	Вид (виды) разрешенного использования	Под жилую застройку
8.1.	Дополнительные сведения об использовании земельного участка	—
9.	Сведения о земельных участках (землях общего пользования, территории общего пользования), посредством которых обеспечивается доступ	—
10.	Иные сведения	—

4. Пояснения к сведениям об уточняемом земельном участке с кадастровым номером 05:44:000041:251 :

1.	—

1. Сведения о характерных точках границ уточняемого земельного участка с кадастровым номером 05:44:000041:268

Система координат МСК-05 **Зона №** 1

Обозначение характерных точек границ	Координаты, м				Метод определения координат	Формулы, примененные для расчета средней квадратической погрешности определения координат характерных точек границ (M_t), с подставленными в такие формулы значениями и итоговые (вычисленные) значения M_t, м	Описание закрепления точки
	содержатся в Едином государственном реестре недвижимости		определены в результате выполнения комплексных кадастровых работ				
	X	Y	X	Y			
1	2	3	4	5	6	7	8

КАРТА-ПЛАН ТЕРРИТОРИИ

Сведения об уточняемых земельных участках, необходимые для исправления реестровых ошибок в сведениях о местоположении их границ

н209У	—	—	197745,41	317223,35	Метод спутниковых геодезических измерений (определений)	$M_t = \sqrt{\frac{\Delta^2}{n}}$	—
н210У	—	—	197752,06	317237,08	Метод спутниковых геодезических измерений (определений)	$M_t = \sqrt{\frac{\Delta^2}{n}}$	—
н211У	—	—	197739,01	317243,74	Метод спутниковых геодезических измерений (определений)	$M_t = \sqrt{\frac{\Delta^2}{n}}$	—
н212У	—	—	197738,51	317243,98	Метод спутниковых геодезических измерений (определений)	$M_t = \sqrt{\frac{\Delta^2}{n}}$	—
н213У	—	—	197725,39	317250,36	Метод спутниковых геодезических измерений (определений)	$M_t = \sqrt{\frac{\Delta^2}{n}}$	—
н214У	—	—	197719,04	317236,44	Метод спутниковых геодезических измерений (определений)	$M_t = \sqrt{\frac{\Delta^2}{n}}$	—
117	197745,79	317222,84	—	—	Метод спутниковых геодезических измерений (определений)	$M_t = \sqrt{\frac{\Delta^2}{n}}$	—
103	197753,20	317236,03	—	—	Метод спутниковых геодезических измерений (определений)	$M_t = \sqrt{\frac{\Delta^2}{n}}$	—
104	197739,86	317243,70	—	—	Метод спутниковых геодезических	$M_t = \sqrt{\frac{\Delta^2}{n}}$	—

КАРТА-ПЛАН ТЕРРИТОРИИ

Сведения об уточняемых земельных участках, необходимые для исправления реестровых ошибок в сведениях о местоположении их границ

					измерений (определений)		
894	197727,42	317250,43	—	—	Метод спутниковых геодезических измерений (определений)	$M_t = \sqrt{\frac{\Delta^2}{n}}$	—
895	197720,19	317236,92	—	—	Метод спутниковых геодезических измерений (определений)	$M_t = \sqrt{\frac{\Delta^2}{n}}$	—
н209У	—	—	197745,41	317223,35	Метод спутниковых геодезических измерений (определений)	$M_t = \sqrt{\frac{\Delta^2}{n}}$	—

2. Сведения о частях границ уточняемого земельного участка с кадастровым номером 05:44:000041:268

Обозначение части границ		Горизонтальное проложение (S), м	Описание прохождения части границ	Сведения о согласовании местоположения границ(согласовано/спорное)
от т.	до т.			
1	2	3	4	5
н209У	н210У	15,26	—	согласовано
н210У	н211У	14,65	—	согласовано
н211У	н212У	0,55	—	согласовано
н212У	н213У	14,59	—	согласовано
н213У	н214У	15,30	—	согласовано
н214У	н209У	29,44	—	согласовано

3. Характеристики уточняемого земельного участка с кадастровым номером 05:44:000041:268

№ п/п	Наименование характеристик земельного участка	Значение характеристики
1	2	3
1.	Сведения об адресе земельного участка	Российская Федерация, Республика Дагестан, м.р-н Буйнакский, с.п. сельсовет Карамахинский, с Карамахи, ул Лесная, з/у 4
1.1.	Сведения об ином месте нахождения земельного участка, не являющегося объектом адресации, в структурированном виде	—
1.2.	Дополнительные сведения о месте нахождения земельного участка	—

КАРТА-ПЛАН ТЕРРИТОРИИ

Сведения об уточняемых земельных участках, необходимые для исправления реестровых ошибок в сведениях о местоположении их границ

1	2	3
2.	Площадь земельного участка ± величина погрешности определения(вычисления) площади (**Р ± ΔР**), **м²**	454±7
3.	Формула, примененная для вычисления предельной погрешности определения площади земельного участка, с подставленными значениями и итоговые (вычисленные) значения (**ΔР**), м2	$\Delta P = 3{,}5 \cdot M_t \cdot \sqrt{P_{док}} = 3{,}5 \cdot 0{,}10 \cdot \sqrt{450} = 7$
4.	Площадь земельного участка согласно сведениям Единого государственного реестра недвижимости (**Ркад**), **м²**	450
5.	Оценка расхождения **Р** и **Ркад (Р – Ркад), м²**	4
6.	Предельный минимальный и максимальный размеры земельного участка (**Рмин и Рмакс), м²**	—
7.	Кадастровый или иной государственный учетный номер (инвентарный) здания, сооружения, объекта незавершенного строительства, расположенного на земельном участке	—
8.	Вид (виды) разрешенного использования	Для индивидуального жилищного строительства
8.1.	Дополнительные сведения об использовании земельного участка	—
9.	Сведения о земельных участках (землях общего пользования, территории общего пользования), посредством которых обеспечивается доступ	—
10.	Иные сведения	—

4. Пояснения к сведениям об уточняемом земельном участке с кадастровым номером 05:44:000041:268 :

1.	—

1. Сведения о характерных точках границ уточняемого земельного участка с кадастровым номером 05:44:000041:270

Система координат МСК-05 **Зона №** 1

Обозначение характерных точек границ	Координаты, м				Метод определения координат	Формулы, примененные для расчета средней квадратической погрешности определения координат характерных точек границ (M_t), с подставленными в такие формулы значениями и итоговые (вычисленные) значения M_t, м	Описание закрепления точки
	содержатся в Едином государственном реестре недвижимости		определены в результате выполнения комплексных кадастровых работ				
	X	Y	X	Y			
1	2	3	4	5	6	7	8

КАРТА-ПЛАН ТЕРРИТОРИИ

Сведения об уточняемых земельных участках, необходимые для исправления реестровых ошибок в сведениях о местоположении их границ

н908У	—	—	197738,02	317209,35	Метод спутниковых геодезических измерений (определений)	$M_t = \sqrt{\frac{\Delta^2}{n}}$	—
н209У	—	—	197745,41	317223,35	Метод спутниковых геодезических измерений (определений)	$M_t = \sqrt{\frac{\Delta^2}{n}}$	—
н214У	—	—	197719,04	317236,44	Метод спутниковых геодезических измерений (определений)	$M_t = \sqrt{\frac{\Delta^2}{n}}$	—
н909У	—	—	197713,22	317239,33	Метод спутниковых геодезических измерений (определений)	$M_t = \sqrt{\frac{\Delta^2}{n}}$	—
н910У	—	—	197705,08	317225,84	Метод спутниковых геодезических измерений (определений)	$M_t = \sqrt{\frac{\Delta^2}{n}}$	—
н911У	—	—	197710,71	317223,14	Метод спутниковых геодезических измерений (определений)	$M_t = \sqrt{\frac{\Delta^2}{n}}$	—
907	197739,03	317208,25	—	—	Метод спутниковых геодезических измерений (определений)	$M_t = \sqrt{\frac{\Delta^2}{n}}$	—
908	197745,61	317222,39	—	—	Метод спутниковых геодезических измерений (определений)	$M_t = \sqrt{\frac{\Delta^2}{n}}$	—
909	197712,73	317238,35	—	—	Метод спутниковых геодезических	$M_t = \sqrt{\frac{\Delta^2}{n}}$	—

КАРТА-ПЛАН ТЕРРИТОРИИ

Сведения об уточняемых земельных участках, необходимые для исправления реестровых ошибок в сведениях о местоположении их границ

					измерений (определений)		
910	197705,01	317225,48	—	—	Метод спутниковых геодезических измерений (определений)	$M_t = \sqrt{\frac{\Delta^2}{n}}$	—
н908У	—	—	197738,02	317209,35	Метод спутниковых геодезических измерений (определений)	$M_t = \sqrt{\frac{\Delta^2}{n}}$	—

2. Сведения о частях границ уточняемого земельного участка с кадастровым номером 05:44:000041:270

Обозначение части границ		Горизонтальное проложение (S), м	Описание прохождения части границ	Сведения о согласовании местоположения границ(согласовано/спорное)
от т.	до т.			
1	2	3	4	5
н908У	н209У	15,83	—	согласовано
н209У	н214У	29,44	—	согласовано
н214У	н909У	6,50	—	согласовано
н909У	н910У	15,76	—	согласовано
н910У	н911У	6,24	—	согласовано
н911У	н908У	30,59	—	согласовано

3. Характеристики уточняемого земельного участка с кадастровым номером 05:44:000041:270

№ п/п	Наименование характеристик земельного участка	Значение характеристики
1	2	3
1.	Сведения об адресе земельного участка	Республика Дагестан, г.Буйнакск, ул.Ломоносова, 220
1.1.	Сведения об ином месте нахождения земельного участка, не являющегося объектом адресации, в структурированном виде	—
1.2.	Дополнительные сведения о месте нахождения земельного участка	—
2.	Площадь земельного участка ± величина погрешности определения(вычисления) площади (**Р ± ΔР**), **м^2**	572±8
3.	Формула, примененная для вычисления предельной погрешности определения площади земельного участка, с подставленными значениями и итоговые (вычисленные) значения (**ΔР**), м2	$\Delta P = 3{,}5 \cdot M_t \cdot \sqrt{P_{док}} = 3{,}5 \cdot 0{,}10 \cdot \sqrt{570} = 8$

КАРТА-ПЛАН ТЕРРИТОРИИ

Сведения об уточняемых земельных участках, необходимые для исправления реестровых ошибок в сведениях о местоположении их границ

1	2	3
4.	Площадь земельного участка согласно сведениям Единого государственного реестра недвижимости (**Ркад**), **м²**	570
5.	Оценка расхождения **Р** и **Ркад (Р – Ркад), м²**	2
6.	Предельный минимальный и максимальный размеры земельного участка (**Рмин и Рмакс), м²**	—
7.	Кадастровый или иной государственный учетный номер (инвентарный) здания, сооружения, объекта незавершенного строительства, расположенного на земельном участке	05:44:000050:45
8.	Вид (виды) разрешенного использования	Для индивидуального жилищного строительства
8.1.	Дополнительные сведения об использовании земельного участка	—
9.	Сведения о земельных участках (землях общего пользования, территории общего пользования), посредством которых обеспечивается доступ	—
10.	Иные сведения	—

4. Пояснения к сведениям об уточняемом земельном участке с кадастровым номером 05:44:000041:270 :

1.	—

1. Сведения о характерных точках границ уточняемого земельного участка с кадастровым номером 05:44:000041:276

Система координат МСК-05 **Зона № 1**

Обозначение характерных точек границ	Координаты, м				Метод определения координат	Формулы, примененные для расчета средней квадратической погрешности определения координат характерных точек границ (M_t), с подставленными в такие формулы значениями и итоговые (вычисленные) значения M_t, м	Описание закрепления точки
	содержатся в Едином государственном реестре недвижимости		определены в результате выполнения комплексных кадастровых работ				
	X	Y	X	Y			
1	2	3	4	5	6	7	8
н236У	—	—	197784,78	317141,53	Метод спутниковых геодезических измерений (определений)	$M_t = \sqrt{\frac{\Delta^2}{n}}$	—

КАРТА-ПЛАН ТЕРРИТОРИИ

Сведения об уточняемых земельных участках, необходимые для исправления реестровых ошибок в сведениях о местоположении их границ

н237У	—	—	197791,14	317155,99	Метод спутниковых геодезических измерений (определений)	$M_t = \sqrt{\frac{\Delta^2}{n}}$	—
н238У	—	—	197765,63	317168,13	Метод спутниковых геодезических измерений (определений)	$M_t = \sqrt{\frac{\Delta^2}{n}}$	—
н239У	—	—	197758,60	317152,51	Метод спутниковых геодезических измерений (определений)	$M_t = \sqrt{\frac{\Delta^2}{n}}$	—
903	197784,78	317141,53	—	—	Метод спутниковых геодезических измерений (определений)	$M_t = \sqrt{\frac{\Delta^2}{n}}$	—
904	197790,67	317155,50	—	—	Метод спутниковых геодезических измерений (определений)	$M_t = \sqrt{\frac{\Delta^2}{n}}$	—
905	197764,81	317167,51	—	—	Метод спутниковых геодезических измерений (определений)	$M_t = \sqrt{\frac{\Delta^2}{n}}$	—
906	197758,25	317152,55	—	—	Метод спутниковых геодезических измерений (определений)	$M_t = \sqrt{\frac{\Delta^2}{n}}$	—
н236У	—	—	197784,78	317141,53	Метод спутниковых геодезических измерений (определений)	$M_t = \sqrt{\frac{\Delta^2}{n}}$	—

КАРТА-ПЛАН ТЕРРИТОРИИ

Сведения об уточняемых земельных участках, необходимые для исправления реестровых ошибок в сведениях о местоположении их границ

2. Сведения о частях границ уточняемого земельного участка с кадастровым номером 05:44:000041:276

Обозначение части границ		Горизонтальное проложение (S), м	Описание прохождения части границ	Сведения о согласовании местоположения границ(согласовано/спорное)
от т.	до т.			
1	2	3	4	5
н236У	н237У	15,80	—	согласовано
н237У	н238У	28,25	—	согласовано
н238У	н239У	17,13	—	согласовано
н239У	н236У	28,39	—	согласовано

3. Характеристики уточняемого земельного участка с кадастровым номером 05:44:000041:276

№ п/п	Наименование характеристик земельного участка	Значение характеристики
1	2	3
1.	Сведения об адресе земельного участка	Респ Дагестан, г Буйнакск, ул. Абсаматова Ахмеда Руслановича №24
1.1.	Сведения об ином месте нахождения земельного участка, не являющегося объектом адресации, в структурированном виде	—
1.2.	Дополнительные сведения о месте нахождения земельного участка	—
2.	Площадь земельного участка ± величина погрешности определения(вычисления) площади (**Р ± ΔР**), **м^2**	466±7
3.	Формула, примененная для вычисления предельной погрешности определения площади земельного участка, с подставленными значениями и итоговые (вычисленные) значения (**ΔР**), м2	$\Delta P = 3,5 \cdot M_t \cdot \sqrt{P_{док}} = 3,5 \cdot 0,10 \cdot \sqrt{450} = 7$
4.	Площадь земельного участка согласно сведениям Единого государственного реестра недвижимости (**Ркад**), **м^2**	450
5.	Оценка расхождения **Р** и **Ркад (Р – Ркад), м^2**	16
6.	Предельный минимальный и максимальный размеры земельного участка (**Рмин и Рмакс), м^2**	—
7.	Кадастровый или иной государственный учетный номер (инвентарный) здания, сооружения, объекта незавершенного строительства, расположенного на земельном участке	—
8.	Вид (виды) разрешенного использования	ИЖС
8.1.	Дополнительные сведения об использовании земельного участка	—
9.	Сведения о земельных участках (землях общего пользования, территории общего пользования), посредством которых обеспечивается доступ	—

КАРТА-ПЛАН ТЕРРИТОРИИ

Сведения об уточняемых земельных участках, необходимые для исправления реестровых ошибок в сведениях о местоположении их границ

1	2	3
10.	Иные сведения	—

4. Пояснения к сведениям об уточняемом земельном участке с кадастровым номером 05:44:000041:276 :

1.	—

1. Сведения о характерных точках границ уточняемого земельного участка с кадастровым номером 05:44:000041:289

Система координат МСК-05 **Зона № 1**

Обозначение характерных точек границ	Координаты, м				Метод определения координат	Формулы, примененные для расчета средней квадратической погрешности определения координат характерных точек границ (M_t), с подставленными в такие формулы значениями и итоговые (вычисленные) значения M_t, м	Описание закрепления точки
	содержатся в Едином государственном реестре недвижимости		определены в результате выполнения комплексных кадастровых работ				
	X	Y	X	Y			
1	2	3	4	5	6	7	8
н912У	—	—	197731,99	317195,90	Метод спутниковых геодезических измерений (определений)	$M_t = \sqrt{\frac{\Delta^2}{n}}$	—
н908У	—	—	197738,02	317209,35	Метод спутниковых геодезических измерений (определений)	$M_t = \sqrt{\frac{\Delta^2}{n}}$	—
н911У	—	—	197710,71	317223,14	Метод спутниковых геодезических измерений (определений)	$M_t = \sqrt{\frac{\Delta^2}{n}}$	—
н913У	—	—	197704,45	317209,91	Метод спутниковых геодезических измерений (определений)	$M_t = \sqrt{\frac{\Delta^2}{n}}$	—

КАРТА-ПЛАН ТЕРРИТОРИИ

Сведения об уточняемых земельных участках, необходимые для исправления реестровых ошибок в сведениях о местоположении их границ

915	197731,42	317195,38	—	—	Метод спутниковых геодезических измерений (определений)	$M_t = \sqrt{\frac{\Delta^2}{n}}$	—
916	197737,34	317209,04	—	—	Метод спутниковых геодезических измерений (определений)	$M_t = \sqrt{\frac{\Delta^2}{n}}$	—
917	197710,61	317222,58	—	—	Метод спутниковых геодезических измерений (определений)	$M_t = \sqrt{\frac{\Delta^2}{n}}$	—
918	197704,09	317209,19	—	—	Метод спутниковых геодезических измерений (определений)	$M_t = \sqrt{\frac{\Delta^2}{n}}$	—
н912У	—	—	197731,99	317195,90	Метод спутниковых геодезических измерений (определений)	$M_t = \sqrt{\frac{\Delta^2}{n}}$	—

2. Сведения о частях границ уточняемого земельного участка с кадастровым номером 05:44:000041:289

Обозначение части границ		Горизонтальное проложение (S), м	Описание прохождения части границ	Сведения о согласовании местоположения границ(согласовано/спорное)
от т.	до т.			
1	2	3	4	5
н912У	н908У	14,74	—	согласовано
н908У	н911У	30,59	—	согласовано
н911У	н913У	14,64	—	согласовано
н913У	н912У	30,90	—	согласовано

3. Характеристики уточняемого земельного участка с кадастровым номером 05:44:000041:289

№ п/п	Наименование характеристик земельного участка	Значение характеристики
1	2	3
1.	Сведения об адресе земельного участка	Российская Федерация, Республика Дагестан, г.о. город Буйнакск, г Буйнакск, ул Ломоносова, 222 (уникальный номер в ГАР: 74eb4420-

КАРТА-ПЛАН ТЕРРИТОРИИ

Сведения об уточняемых земельных участках, необходимые для исправления реестровых ошибок в сведениях о местоположении их границ

1	2	3
		25ca-4237-8d0b-c1a99d2fb2b2)
1.1.	Сведения об ином месте нахождения земельного участка, не являющегося объектом адресации, в структурированном виде	—
1.2.	Дополнительные сведения о месте нахождения земельного участка	—
2.	Площадь земельного участка ± величина погрешности определения(вычисления) площади (**Р ± ΔР**), **м^2**	451±7
3.	Формула, примененная для вычисления предельной погрешности определения площади земельного участка, с подставленными значениями и итоговые (вычисленные) значения (**ΔР**), м2	$\Delta P = 3{,}5 \cdot M_t \cdot \sqrt{P_{док}} = 3{,}5 \cdot 0{,}10 \cdot \sqrt{451} = 7$
4.	Площадь земельного участка согласно сведениям Единого государственного реестра недвижимости (**Ркад**), **м^2**	451
5.	Оценка расхождения **Р** и **Ркад (Р – Ркад), м^2**	0
6.	Предельный минимальный и максимальный размеры земельного участка (**Рмин и Рмакс), м^2**	—
7.	Кадастровый или иной государственный учетный номер (инвентарный) здания, сооружения, объекта незавершенного строительства, расположенного на земельном участке	05:44:000036:909
8.	Вид (виды) разрешенного использования	ИЖС
8.1.	Дополнительные сведения об использовании земельного участка	—
9.	Сведения о земельных участках (землях общего пользования, территории общего пользования), посредством которых обеспечивается доступ	—
10.	Иные сведения	—

4. Пояснения к сведениям об уточняемом земельном участке с кадастровым номером 05:44:000041:289 :

1.	—

1. Сведения о характерных точках границ уточняемого земельного участка с кадастровым номером 05:44:000041:326

Система координат МСК-05 **Зона №** 1

КАРТА-ПЛАН ТЕРРИТОРИИ

Сведения об уточняемых земельных участках, необходимые для исправления реестровых ошибок в сведениях о местоположении их границ

Обозначение характерных точек границ	Координаты, м				Метод определения координат	Формулы, примененные для расчета средней квадратической погрешности определения координат характерных точек границ (M_t), с подставленными в такие формулы значениями и итоговые (вычисленные) значения M_t, м	Описание закрепления точки
	содержатся в Едином государственном реестре недвижимости		определены в результате выполнения комплексных кадастровых работ				
	X	Y	X	Y			
1	2	3	4	5	6	7	8
н386У	—	—	197821,45	317269,56	Метод спутниковых геодезических измерений (определений)	$M_t = \sqrt{\frac{\Delta^2}{n}}$	—
н380У	—	—	197827,94	317278,05	Метод спутниковых геодезических измерений (определений)	$M_t = \sqrt{\frac{\Delta^2}{n}}$	—
н385У	—	—	197797,90	317301,40	Метод спутниковых геодезических измерений (определений)	$M_t = \sqrt{\frac{\Delta^2}{n}}$	—
н387У	—	—	197795,68	317298,00	Метод спутниковых геодезических измерений (определений)	$M_t = \sqrt{\frac{\Delta^2}{n}}$	—
н388У	—	—	197796,50	317282,18	Метод спутниковых геодезических измерений (определений)	$M_t = \sqrt{\frac{\Delta^2}{n}}$	—
н389У	—	—	197803,72	317272,77	Метод спутниковых геодезических измерений (определений)	$M_t = \sqrt{\frac{\Delta^2}{n}}$	—

КАРТА-ПЛАН ТЕРРИТОРИИ

Сведения об уточняемых земельных участках, необходимые для исправления реестровых ошибок в сведениях о местоположении их границ

н390У	—	—	197815,31	317261,56	Метод спутниковых геодезических измерений (определений)	$M_t = \sqrt{\frac{\Delta^2}{n}}$	—
143	197826,59	317276,55	—	—	Метод спутниковых геодезических измерений (определений)	$M_t = \sqrt{\frac{\Delta^2}{n}}$	—
144	197798,67	317302,59	—	—	Метод спутниковых геодезических измерений (определений)	$M_t = \sqrt{\frac{\Delta^2}{n}}$	—
931	197795,68	317298,00	—	—	Метод спутниковых геодезических измерений (определений)	$M_t = \sqrt{\frac{\Delta^2}{n}}$	—
932	197796,50	317282,18	—	—	Метод спутниковых геодезических измерений (определений)	$M_t = \sqrt{\frac{\Delta^2}{n}}$	—
933	197803,52	317272,30	—	—	Метод спутниковых геодезических измерений (определений)	$M_t = \sqrt{\frac{\Delta^2}{n}}$	—
934	197812,39	317262,44	—	—	Метод спутниковых геодезических измерений (определений)	$M_t = \sqrt{\frac{\Delta^2}{n}}$	—
н386У	—	—	197821,45	317269,56	Метод спутниковых геодезических измерений (определений)	$M_t = \sqrt{\frac{\Delta^2}{n}}$	—

КАРТА-ПЛАН ТЕРРИТОРИИ

Сведения об уточняемых земельных участках, необходимые для исправления реестровых ошибок в сведениях о местоположении их границ

2. Сведения о частях границ уточняемого земельного участка с кадастровым номером 05:44:000041:326

Обозначение части границ		Горизонтальное проложение (S), м	Описание прохождения части границ	Сведения о согласовании местоположения границ(согласовано/спорное)
от т.	до т.			
1	2	3	4	5
н386У	н380У	10,69	—	согласовано
н380У	н385У	38,05	—	согласовано
н385У	н387У	4,06	—	согласовано
н387У	н388У	15,84	—	согласовано
н388У	н389У	11,86	—	согласовано
н389У	н390У	16,12	—	согласовано
н390У	н386У	10,08	—	согласовано

3. Характеристики уточняемого земельного участка с кадастровым номером 05:44:000041:326

№ п/п	Наименование характеристик земельного участка	Значение характеристики
1	2	3
1.	Сведения об адресе земельного участка	—
1.1.	Сведения об ином месте нахождения земельного участка, не являющегося объектом адресации, в структурированном виде	Республика Дагестан, г. Буйнакск, с/т "Дружба-2", участок № 4 "а"
1.2.	Дополнительные сведения о месте нахождения земельного участка	—
2.	Площадь земельного участка ± величина погрешности определения(вычисления) площади (**Р ± ΔР**), **м^2**	624±9
3.	Формула, примененная для вычисления предельной погрешности определения площади земельного участка, с подставленными значениями и итоговые (вычисленные) значения (**ΔР**), м2	$\Delta P = 3{,}5 \cdot M_t \cdot \sqrt{P_{док}} = 3{,}5 \cdot 0{,}10 \cdot \sqrt{600} = 9$
4.	Площадь земельного участка согласно сведениям Единого государственного реестра недвижимости (**Ркад**), **м^2**	600
5.	Оценка расхождения **Р** и **Ркад (Р – Ркад), м^2**	24
6.	Предельный минимальный и максимальный размеры земельного участка (**Рмин и Рмакс), м^2**	—
7.	Кадастровый или иной государственный учетный номер (инвентарный) здания, сооружения, объекта незавершенного строительства, расположенного на земельном участке	—
8.	Вид (виды) разрешенного использования	Под жилую застройку индувидуальную

КАРТА-ПЛАН ТЕРРИТОРИИ

Сведения об уточняемых земельных участках, необходимые для исправления реестровых ошибок в сведениях о местоположении их границ

1	2	3
8.1.	Дополнительные сведения об использовании земельного участка	—
9.	Сведения о земельных участках (землях общего пользования, территории общего пользования), посредством которых обеспечивается доступ	—
10.	Иные сведения	—

4. Пояснения к сведениям об уточняемом земельном участке с кадастровым номером 05:44:000041:326 :

1.	—

1. Сведения о характерных точках границ уточняемого земельного участка с кадастровым номером 05:44:000041:409

Система координат МСК-05 **Зона №** 1

Обозначение характерных точек границ	Координаты, м				Метод определения координат	Формулы, примененные для расчета средней квадратической погрешности определения координат характерных точек границ (M_t), с подставленными в такие формулы значениями и итоговые (вычисленные) значения M_t, м	Описание закрепления точки
	содержатся в Едином государственном реестре недвижимости		определены в результате выполнения комплексных кадастровых работ				
	X	Y	X	Y			
1	2	3	4	5	6	7	8
н187У	—	—	197744,94	316855,30	Метод спутниковых геодезических измерений (определений)	$M_t = \sqrt{\frac{\Delta^2}{n}}$	—
н188У	—	—	197752,93	316873,08	Метод спутниковых геодезических измерений (определений)	$M_t = \sqrt{\frac{\Delta^2}{n}}$	—
н189У	—	—	197722,62	316884,60	Метод спутниковых геодезических измерений (определений)	$M_t = \sqrt{\frac{\Delta^2}{n}}$	—
н190У	—	—	197720,04	316878,58	Метод спутниковых геодезических измерений	$M_t = \sqrt{\frac{\Delta^2}{n}}$	—

КАРТА-ПЛАН ТЕРРИТОРИИ

Сведения об уточняемых земельных участках, необходимые для исправления реестровых ошибок в сведениях о местоположении их границ

					(определений)		
н191У	—	—	197715,62	316866,82	Метод спутниковых геодезических измерений (определений)	$M_t = \sqrt{\frac{\Delta^2}{n}}$	—
919	197744,41	316856,23	—	—	Метод спутниковых геодезических измерений (определений)	$M_t = \sqrt{\frac{\Delta^2}{n}}$	—
920	197751,55	316873,83	—	—	Метод спутниковых геодезических измерений (определений)	$M_t = \sqrt{\frac{\Delta^2}{n}}$	—
921	197725,31	316883,71	—	—	Метод спутниковых геодезических измерений (определений)	$M_t = \sqrt{\frac{\Delta^2}{n}}$	—
922	197722,05	316885,03	—	—	Метод спутниковых геодезических измерений (определений)	$M_t = \sqrt{\frac{\Delta^2}{n}}$	—
923	197719,86	316879,58	—	—	Метод спутниковых геодезических измерений (определений)	$M_t = \sqrt{\frac{\Delta^2}{n}}$	—
924	197715,12	316867,04	—	—	Метод спутниковых геодезических измерений (определений)	$M_t = \sqrt{\frac{\Delta^2}{n}}$	—
н187У	—	—	197744,94	316855,30	Метод спутниковых геодезических измерений (определений)	$M_t = \sqrt{\frac{\Delta^2}{n}}$	—

КАРТА-ПЛАН ТЕРРИТОРИИ

Сведения об уточняемых земельных участках, необходимые для исправления реестровых ошибок в сведениях о местоположении их границ

2. Сведения о частях границ уточняемого земельного участка с кадастровым номером 05:44:000041:409

Обозначение части границ		Горизонтальное проложение (S), м	Описание прохождения части границ	Сведения о согласовании местоположения границ(согласовано/спорное)
от т.	до т.			
1	2	3	4	5
н187У	н188У	19,49	—	согласовано
н188У	н189У	32,43	—	согласовано
н189У	н190У	6,55	—	согласовано
н190У	н191У	12,56	—	согласовано
н191У	н187У	31,50	—	согласовано

3. Характеристики уточняемого земельного участка с кадастровым номером 05:44:000041:409

№ п/п	Наименование характеристик земельного участка	Значение характеристики
1	2	3
1.	Сведения об адресе земельного участка	Российская Федерация, Республика Дагестан, г.о. город Буйнакск, г Буйнакск, ул 4-я Озерная, з/у 10а (уникальный номер в ГАР: c54ecaad-af80-4aa1-802b-7a4db4e21c4d)
1.1.	Сведения об ином месте нахождения земельного участка, не являющегося объектом адресации, в структурированном виде	—
1.2.	Дополнительные сведения о месте нахождения земельного участка	—
2.	Площадь земельного участка ± величина погрешности определения(вычисления) площади (**Р ± ΔР**), **м^2**	618±9
3.	Формула, примененная для вычисления предельной погрешности определения площади земельного участка, с подставленными значениями и итоговые (вычисленные) значения (**ΔР**), м2	$\Delta P = 3{,}5 \cdot M_t \cdot \sqrt{P_{док}} = 3{,}5 \cdot 0{,}10 \cdot \sqrt{600} = 9$
4.	Площадь земельного участка согласно сведениям Единого государственного реестра недвижимости (**Ркад**), **м^2**	600
5.	Оценка расхождения **Р** и **Ркад (Р – Ркад), м^2**	18
6.	Предельный минимальный и максимальный размеры земельного участка (**Рмин и Рмакс), м^2**	—
7.	Кадастровый или иной государственный учетный номер (инвентарный) здания, сооружения, объекта незавершенного строительства, расположенного на земельном участке	—
8.	Вид (виды) разрешенного использования	для садоводства

КАРТА-ПЛАН ТЕРРИТОРИИ

Сведения об уточняемых земельных участках, необходимые для исправления реестровых ошибок в сведениях о местоположении их границ

1	2	3
8.1.	Дополнительные сведения об использовании земельного участка	—
9.	Сведения о земельных участках (землях общего пользования, территории общего пользования), посредством которых обеспечивается доступ	—
10.	Иные сведения	—

4. Пояснения к сведениям об уточняемом земельном участке с кадастровым номером 05:44:000041:409 :

1.	—

1. Сведения о характерных точках границ уточняемого земельного участка с кадастровым номером 05:44:000041:420

Система координат МСК-05 **Зона №** 1

Обозначение характерных точек границ	Координаты, м				Метод определения координат	Формулы, примененные для расчета средней квадратической погрешности определения координат характерных точек границ (M_t), с подставленными в такие формулы значениями и итоговые (вычисленные) значения M_t, м	Описание закрепления точки
	содержатся в Едином государственном реестре недвижимости		определены в результате выполнения комплексных кадастровых работ				
	X	Y	X	Y			
1	2	3	4	5	6	7	8
н176У	—	—	197671,84	316861,70	Метод спутниковых геодезических измерений (определений)	$M_t = \sqrt{\frac{\Delta^2}{n}}$	—
н177У	—	—	197676,59	316872,72	Метод спутниковых геодезических измерений (определений)	$M_t = \sqrt{\frac{\Delta^2}{n}}$	—
н178У	—	—	197641,56	316888,94	Метод спутниковых геодезических измерений (определений)	$M_t = \sqrt{\frac{\Delta^2}{n}}$	—
н179У	—	—	197637,02	316878,59	Метод спутниковых геодезических измерений	$M_t = \sqrt{\frac{\Delta^2}{n}}$	—

КАРТА-ПЛАН ТЕРРИТОРИИ

Сведения об уточняемых земельных участках, необходимые для исправления реестровых ошибок в сведениях о местоположении их границ

					(определений)		
927	197673,30	316860,94	—	—	Метод спутниковых геодезических измерений (определений)	$M_t = \sqrt{\frac{\Delta^2}{n}}$	—
928	197678,08	316871,95	—	—	Метод спутниковых геодезических измерений (определений)	$M_t = \sqrt{\frac{\Delta^2}{n}}$	—
929	197643,09	316888,26	—	—	Метод спутниковых геодезических измерений (определений)	$M_t = \sqrt{\frac{\Delta^2}{n}}$	—
930	197638,53	316877,92	—	—	Метод спутниковых геодезических измерений (определений)	$M_t = \sqrt{\frac{\Delta^2}{n}}$	—
н176У	—	—	197671,84	316861,70	Метод спутниковых геодезических измерений (определений)	$M_t = \sqrt{\frac{\Delta^2}{n}}$	—

2. Сведения о частях границ уточняемого земельного участка с кадастровым номером 05:44:000041:420

Обозначение части границ		Горизонтальное проложение (S), м	Описание прохождения части границ	Сведения о согласовании местоположения границ(согласовано/спорное)
от т.	до т.			
1	2	3	4	5
н176У	н177У	12,00	—	согласовано
н177У	н178У	38,60	—	согласовано
н178У	н179У	11,30	—	согласовано
н179У	н176У	38,70	—	согласовано

3. Характеристики уточняемого земельного участка с кадастровым номером 05:44:000041:420

№ п/п	Наименование характеристик земельного участка	Значение характеристики
1	2	3
1.	Сведения об адресе земельного участка	Российская Федерация, Республика Дагестан, г.о. город Буйнакск, г

КАРТА-ПЛАН ТЕРРИТОРИИ

Сведения об уточняемых земельных участках, необходимые для исправления реестровых ошибок в сведениях о местоположении их границ

1	2	3
		Буйнакск, дск. Дружба, 81 (уникальный номер в ГАР: fab58303-fb09-422e-aeb7-6fdb5dfe7941)
1.1.	Сведения об ином месте нахождения земельного участка, не являющегося объектом адресации, в структурированном виде	—
1.2.	Дополнительные сведения о месте нахождения земельного участка	—
2.	Площадь земельного участка ± величина погрешности определения(вычисления) площади (**Р ± ΔР**), **м^2**	450±7
3.	Формула, примененная для вычисления предельной погрешности определения площади земельного участка, с подставленными значениями и итоговые (вычисленные) значения (**ΔР**), м2	$\Delta P = 3{,}5 \cdot M_t \cdot \sqrt{P_{док}} = 3{,}5 \cdot 0{,}10 \cdot \sqrt{450} = 7$
4.	Площадь земельного участка согласно сведениям Единого государственного реестра недвижимости (**Ркад**), **м^2**	450
5.	Оценка расхождения **Р** и **Ркад (Р – Ркад), м^2**	0
6.	Предельный минимальный и максимальный размеры земельного участка (**Рмин и Рмакс), м^2**	—
7.	Кадастровый или иной государственный учетный номер (инвентарный) здания, сооружения, объекта незавершенного строительства, расположенного на земельном участке	—
8.	Вид (виды) разрешенного использования	под малоэтажную жилую застройку
8.1.	Дополнительные сведения об использовании земельного участка	—
9.	Сведения о земельных участках (землях общего пользования, территории общего пользования), посредством которых обеспечивается доступ	—
10.	Иные сведения	—

4. Пояснения к сведениям об уточняемом земельном участке с кадастровым номером 05:44:000041:420 :

1.	—

1. Сведения о характерных точках границ уточняемого земельного участка с кадастровым номером 05:44:000041:451

Система координат МСК-05 **Зона №** 1

КАРТА-ПЛАН ТЕРРИТОРИИ

Сведения об уточняемых земельных участках, необходимые для исправления реестровых ошибок в сведениях о местоположении их границ

Обозначение характерных точек границ	Координаты, м				Метод определения координат	Формулы, примененные для расчета средней квадратической погрешности определения координат характерных точек границ (M_t), с подставленными в такие формулы значениями и итоговые (вычисленные) значения M_t, м	Описание закрепления точки
	содержатся в Едином государственном реестре недвижимости		определены в результате выполнения комплексных кадастровых работ				
	X	Y	X	Y			
1	2	3	4	5	6	7	8
н492У	—	—	197643,48	316776,25	Метод спутниковых геодезических измерений (определений)	$M_t = \sqrt{\frac{\Delta^2}{n}}$	—
н493У	—	—	197652,47	316795,60	Метод спутниковых геодезических измерений (определений)	$M_t = \sqrt{\frac{\Delta^2}{n}}$	—
н494У	—	—	197627,08	316809,06	Метод спутниковых геодезических измерений (определений)	$M_t = \sqrt{\frac{\Delta^2}{n}}$	—
н495У	—	—	197616,42	316791,34	Метод спутниковых геодезических измерений (определений)	$M_t = \sqrt{\frac{\Delta^2}{n}}$	—
941	197643,80	316775,75	—	—	Метод спутниковых геодезических измерений (определений)	$M_t = \sqrt{\frac{\Delta^2}{n}}$	—
942	197653,27	316793,50	—	—	Метод спутниковых геодезических измерений (определений)	$M_t = \sqrt{\frac{\Delta^2}{n}}$	—

КАРТА-ПЛАН ТЕРРИТОРИИ

Сведения об уточняемых земельных участках, необходимые для исправления реестровых ошибок в сведениях о местоположении их границ

943	197627,61	316808,16	—	—	Метод спутниковых геодезических измерений (определений)	$M_t = \sqrt{\frac{\Delta^2}{n}}$	—
944	197617,68	316790,64	—	—	Метод спутниковых геодезических измерений (определений)	$M_t = \sqrt{\frac{\Delta^2}{n}}$	—
н492У	—	—	197643,48	316776,25	Метод спутниковых геодезических измерений (определений)	$M_t = \sqrt{\frac{\Delta^2}{n}}$	—

2. Сведения о частях границ уточняемого земельного участка с кадастровым номером 05:44:000041:451

Обозначение части границ		Горизонтальное проложение (S), м	Описание прохождения части границ	Сведения о согласовании местоположения границ(согласовано/спорное)
от т.	до т.			
1	2	3	4	5
н492У	н493У	21,34	—	согласовано
н493У	н494У	28,74	—	согласовано
н494У	н495У	20,68	—	согласовано
н495У	н492У	30,98	—	согласовано

3. Характеристики уточняемого земельного участка с кадастровым номером 05:44:000041:451

№ п/п	Наименование характеристик земельного участка	Значение характеристики
1	2	3
1.	Сведения об адресе земельного участка	Респ Дагестан, г Буйнакск, ул. Магомедова Ахмеда Гамзатовича. д.35 "а"
1.1.	Сведения об ином месте нахождения земельного участка, не являющегося объектом адресации, в структурированном виде	—
1.2.	Дополнительные сведения о месте нахождения земельного участка	—
2.	Площадь земельного участка ± величина погрешности определения(вычисления) площади (**Р ± ΔР**), **м²**	626±9
3.	Формула, примененная для вычисления предельной погрешности определения площади земельного участка, с подставленными значениями и итоговые (вычисленные) значения (**ΔР**), м2	$\Delta P = 3{,}5 \cdot M_t \cdot \sqrt{P_{док}} = 3{,}5 \cdot 0{,}10 \cdot \sqrt{600} = 9$

КАРТА-ПЛАН ТЕРРИТОРИИ

Сведения об уточняемых земельных участках, необходимые для исправления реестровых ошибок в сведениях о местоположении их границ

1	2	3
4.	Площадь земельного участка согласно сведениям Единого государственного реестра недвижимости (**Ркад**), **м²**	600
5.	Оценка расхождения **Р** и **Ркад (Р – Ркад), м²**	26
6.	Предельный минимальный и максимальный размеры земельного участка (**Рмин и Рмакс), м²**	—
7.	Кадастровый или иной государственный учетный номер (инвентарный) здания, сооружения, объекта незавершенного строительства, расположенного на земельном участке	05:44:000025:3145
8.	Вид (виды) разрешенного использования	Под жилую застройку индивидуальную
8.1.	Дополнительные сведения об использовании земельного участка	—
9.	Сведения о земельных участках (землях общего пользования, территории общего пользования), посредством которых обеспечивается доступ	—
10.	Иные сведения	—

4. Пояснения к сведениям об уточняемом земельном участке с кадастровым номером 05:44:000041:451 :

1.	—

1. Сведения о характерных точках границ уточняемого земельного участка с кадастровым номером 05:44:000041:462

Система координат МСК-05 **Зона №** 1

Обозначение характерных точек границ	Координаты, м				Метод определения координат	Формулы, примененные для расчета средней квадратической погрешности определения координат характерных точек границ (M_t), с подставленными в такие формулы значениями и итоговые (вычисленные) значения M_t, м	Описание закрепления точки
	содержатся в Едином государственном реестре недвижимости		определены в результате выполнения комплексных кадастровых работ				
	X	Y	X	Y			
1	2	3	4	5	6	7	8
н163У	—	—	197798,23	316730,63	Метод спутниковых геодезических измерений (определений)	$M_t = \sqrt{\frac{\Delta^2}{n}}$	—

КАРТА-ПЛАН ТЕРРИТОРИИ

Сведения об уточняемых земельных участках, необходимые для исправления реестровых ошибок в сведениях о местоположении их границ

н164У	—	—	197809,55	316753,38	Метод спутниковых геодезических измерений (определений)	$M_t = \sqrt{\frac{\Delta^2}{n}}$	—
н165У	—	—	197792,44	316763,65	Метод спутниковых геодезических измерений (определений)	$M_t = \sqrt{\frac{\Delta^2}{n}}$	—
н166У	—	—	197782,56	316746,37	Метод спутниковых геодезических измерений (определений)	$M_t = \sqrt{\frac{\Delta^2}{n}}$	—
н167У	—	—	197792,97	316739,85	Метод спутниковых геодезических измерений (определений)	$M_t = \sqrt{\frac{\Delta^2}{n}}$	—
н168У	—	—	197788,91	316733,70	Метод спутниковых геодезических измерений (определений)	$M_t = \sqrt{\frac{\Delta^2}{n}}$	—
н169У	—	—	197784,07	316721,71	Метод спутниковых геодезических измерений (определений)	$M_t = \sqrt{\frac{\Delta^2}{n}}$	—
н170У	—	—	197794,29	316718,50	Метод спутниковых геодезических измерений (определений)	$M_t = \sqrt{\frac{\Delta^2}{n}}$	—
945	197795,42	316718,20	—	—	Метод спутниковых геодезических измерений (определений)	$M_t = \sqrt{\frac{\Delta^2}{n}}$	—
946	197810,36	316752,55	—	—	Метод спутниковых геодезических	$M_t = \sqrt{\frac{\Delta^2}{n}}$	—

КАРТА-ПЛАН ТЕРРИТОРИИ

Сведения об уточняемых земельных участках, необходимые для исправления реестровых ошибок в сведениях о местоположении их границ

					измерений (определений)		
947	197793,89	316762,51	—	—	Метод спутниковых геодезических измерений (определений)	$M_t = \sqrt{\frac{\Delta^2}{n}}$	—
151	197783,96	316744,99	—	—	Метод спутниковых геодезических измерений (определений)	$M_t = \sqrt{\frac{\Delta^2}{n}}$	—
948	197794,55	316738,78	—	—	Метод спутниковых геодезических измерений (определений)	$M_t = \sqrt{\frac{\Delta^2}{n}}$	—
949	197790,07	316732,70	—	—	Метод спутниковых геодезических измерений (определений)	$M_t = \sqrt{\frac{\Delta^2}{n}}$	—
950	197785,05	316721,33	—	—	Метод спутниковых геодезических измерений (определений)	$M_t = \sqrt{\frac{\Delta^2}{n}}$	—
н163У	—	—	197798,23	316730,63	Метод спутниковых геодезических измерений (определений)	$M_t = \sqrt{\frac{\Delta^2}{n}}$	—

2. Сведения о частях границ уточняемого земельного участка с кадастровым номером 05:44:000041:462

Обозначение части границ		Горизонтальное проложение (S), м	Описание прохождения части границ	Сведения о согласовании местоположения границ(согласовано/спорное)
от т.	до т.			
1	2	3	4	5
н163У	н164У	25,41	—	согласовано
н164У	н165У	19,96	—	согласовано
н165У	н166У	19,91	—	согласовано

КАРТА-ПЛАН ТЕРРИТОРИИ

Сведения об уточняемых земельных участках, необходимые для исправления реестровых ошибок в сведениях о местоположении их границ

н166У	н167У	12,28	—	согласовано
н167У	н168У	7,37	—	согласовано
н168У	н169У	12,93	—	согласовано
н169У	н170У	10,71	—	согласовано
н170У	н163У	12,75	—	согласовано

3. Характеристики уточняемого земельного участка с кадастровым номером 05:44:000041:462

№ п/п	Наименование характеристик земельного участка	Значение характеристики
1	2	3
1.	Сведения об адресе земельного участка	Республика Дагестан, г. Буйнакск, ул. Магомедова Ахмеда Гамзатовича №9
1.1.	Сведения об ином месте нахождения земельного участка, не являющегося объектом адресации, в структурированном виде	—
1.2.	Дополнительные сведения о месте нахождения земельного участка	—
2.	Площадь земельного участка ± величина погрешности определения(вычисления) площади (**Р ± ΔР**), **м^2**	602±9
3.	Формула, примененная для вычисления предельной погрешности определения площади земельного участка, с подставленными значениями и итоговые (вычисленные) значения (**ΔР**), м2	$\Delta P = 3{,}5 \cdot M_t \cdot \sqrt{P_{док}} = 3{,}5 \cdot 0{,}10 \cdot \sqrt{600} = 9$
4.	Площадь земельного участка согласно сведениям Единого государственного реестра недвижимости (**Ркад**), **м^2**	600
5.	Оценка расхождения **Р** и **Ркад (Р – Ркад), м^2**	2
6.	Предельный минимальный и максимальный размеры земельного участка (**Рмин и Рмакс), м^2**	—
7.	Кадастровый или иной государственный учетный номер (инвентарный) здания, сооружения, объекта незавершенного строительства, расположенного на земельном участке	—
8.	Вид (виды) разрешенного использования	под индивидуальную жилую застройку
8.1.	Дополнительные сведения об использовании земельного участка	—
9.	Сведения о земельных участках (землях общего пользования, территории общего пользования), посредством которых обеспечивается доступ	—
10.	Иные сведения	—

КАРТА-ПЛАН ТЕРРИТОРИИ

Сведения об уточняемых земельных участках, необходимые для исправления реестровых ошибок в сведениях о местоположении их границ

4. Пояснения к сведениям об уточняемом земельном участке с кадастровым номером 05:44:000041:462 :

1.	—

1. Сведения о характерных точках границ уточняемого земельного участка с кадастровым номером 05:44:000041:464

Система координат МСК-05 **Зона №** 1

Обозначение характерных точек границ	Координаты, м				Метод определения координат	Формулы, примененные для расчета средней квадратической погрешности определения координат характерных точек границ (M_t), с подставленными в такие формулы значениями и итоговые (вычисленные) значения M_t, м	Описание закрепления точки
	содержатся в Едином государственном реестре недвижимости		определены в результате выполнения комплексных кадастровых работ				
	X	Y	X	Y			
1	2	3	4	5	6	7	8
н567У	—	—	197835,47	316727,46	Метод спутниковых геодезических измерений (определений)	$M_t = \sqrt{\frac{\Delta^2}{n}}$	—
н568У	—	—	197842,74	316736,48	Метод спутниковых геодезических измерений (определений)	$M_t = \sqrt{\frac{\Delta^2}{n}}$	—
н569У	—	—	197833,13	316744,60	Метод спутниковых геодезических измерений (определений)	$M_t = \sqrt{\frac{\Delta^2}{n}}$	—
н570У	—	—	197823,49	316742,75	Метод спутниковых геодезических измерений (определений)	$M_t = \sqrt{\frac{\Delta^2}{n}}$	—
н571У	—	—	197816,40	316730,28	Метод спутниковых геодезических измерений (определений)	$M_t = \sqrt{\frac{\Delta^2}{n}}$	—

КАРТА-ПЛАН ТЕРРИТОРИИ

Сведения об уточняемых земельных участках, необходимые для исправления реестровых ошибок в сведениях о местоположении их границ

н572У	—	—	197810,20	316717,13	Метод спутниковых геодезических измерений (определений)	$M_t = \sqrt{\frac{\Delta^2}{n}}$	—
н573У	—	—	197824,69	316708,20	Метод спутниковых геодезических измерений (определений)	$M_t = \sqrt{\frac{\Delta^2}{n}}$	—
951	197837,07	316726,62	—	—	Метод спутниковых геодезических измерений (определений)	$M_t = \sqrt{\frac{\Delta^2}{n}}$	—
952	197844,34	316735,64	—	—	Метод спутниковых геодезических измерений (определений)	$M_t = \sqrt{\frac{\Delta^2}{n}}$	—
953	197834,73	316743,76	—	—	Метод спутниковых геодезических измерений (определений)	$M_t = \sqrt{\frac{\Delta^2}{n}}$	—
954	197825,09	316741,91	—	—	Метод спутниковых геодезических измерений (определений)	$M_t = \sqrt{\frac{\Delta^2}{n}}$	—
955	197811,80	316716,29	—	—	Метод спутниковых геодезических измерений (определений)	$M_t = \sqrt{\frac{\Delta^2}{n}}$	—
956	197826,29	316707,36	—	—	Метод спутниковых геодезических измерений (определений)	$M_t = \sqrt{\frac{\Delta^2}{n}}$	—
н567У	—	—	197835,47	316727,46	Метод спутниковых геодезических	$M_t = \sqrt{\frac{\Delta^2}{n}}$	—

КАРТА-ПЛАН ТЕРРИТОРИИ

Сведения об уточняемых земельных участках, необходимые для исправления реестровых ошибок в сведениях о местоположении их границ

					измерений (определений)		

2. Сведения о частях границ уточняемого земельного участка с кадастровым номером 05:44:000041:464

Обозначение части границ		Горизонтальное проложение (S), м	Описание прохождения части границ	Сведения о согласовании местоположения границ(согласовано/спорное)
от т.	до т.			
1	2	3	4	5
н567У	н568У	11,59	—	согласовано
н568У	н569У	12,58	—	согласовано
н569У	н570У	9,82	—	согласовано
н570У	н571У	14,34	—	согласовано
н571У	н572У	14,54	—	согласовано
н572У	н573У	17,02	—	согласовано
н573У	н567У	22,07	—	согласовано

3. Характеристики уточняемого земельного участка с кадастровым номером 05:44:000041:464

№ п/п	Наименование характеристик земельного участка	Значение характеристики
1	2	3
1.	Сведения об адресе земельного участка	—
1.1.	Сведения об ином месте нахождения земельного участка, не являющегося объектом адресации, в структурированном виде	Республика Дагестан, г. Буйнакск, дск. Дружба, д. 122
1.2.	Дополнительные сведения о месте нахождения земельного участка	—
2.	Площадь земельного участка ± величина погрешности определения(вычисления) площади (**Р ± ΔР**), **м^2**	608±9
3.	Формула, примененная для вычисления предельной погрешности определения площади земельного участка, с подставленными значениями и итоговые (вычисленные) значения (**ΔР**), м2	$\Delta P = 3{,}5 \cdot M_t \cdot \sqrt{P_{док}} = 3{,}5 \cdot 0{,}10 \cdot \sqrt{600} = 9$
4.	Площадь земельного участка согласно сведениям Единого государственного реестра недвижимости (**Ркад**), **м^2**	600
5.	Оценка расхождения **Р** и **Ркад (Р – Ркад), м^2**	8
6.	Предельный минимальный и максимальный размеры земельного участка (**Рмин и Рмакс), м^2**	—
7.	Кадастровый или иной государственный учетный номер (инвентарный) здания, сооружения, объекта незавершенного строительства,	05:44:000036:796

КАРТА-ПЛАН ТЕРРИТОРИИ

Сведения об уточняемых земельных участках, необходимые для исправления реестровых ошибок в сведениях о местоположении их границ

1	2	3
	расположенного на земельном участке	
8.	Вид (виды) разрешенного использования	сад-во
8.1.	Дополнительные сведения об использовании земельного участка	—
9.	Сведения о земельных участках (землях общего пользования, территории общего пользования), посредством которых обеспечивается доступ	—
10.	Иные сведения	—

4. Пояснения к сведениям об уточняемом земельном участке с кадастровым номером 05:44:000041:464 :

1.	—

1. Сведения о характерных точках границ уточняемого земельного участка с кадастровым номером 05:44:000041:507

Система координат МСК-05 **Зона №** 1

Обозначение характерных точек границ	Координаты, м				Метод определения координат	Формулы, примененные для расчета средней квадратической погрешности определения координат характерных точек границ (M_t), с подставленными в такие формулы значениями и итоговые (вычисленные) значения M_t, м	Описание закрепления точки
	содержатся в Едином государственном реестре недвижимости		определены в результате выполнения комплексных кадастровых работ				
	X	Y	X	Y			
1	2	3	4	5	6	7	8
н56У	—	—	197529,92	316745,03	Метод спутниковых геодезических измерений (определений)	$M_t = \sqrt{\frac{\Delta^2}{n}}$	—
н55У	—	—	197539,16	316766,15	Метод спутниковых геодезических измерений (определений)	$M_t = \sqrt{\frac{\Delta^2}{n}}$	—
н57У	—	—	197517,68	316775,97	Метод спутниковых геодезических измерений (определений)	$M_t = \sqrt{\frac{\Delta^2}{n}}$	—

КАРТА-ПЛАН ТЕРРИТОРИИ

Сведения об уточняемых земельных участках, необходимые для исправления реестровых ошибок в сведениях о местоположении их границ

н58У	—	—	197507,32	316752,49	Метод спутниковых геодезических измерений (определений)	$M_t = \sqrt{\frac{\Delta^2}{n}}$	—
н59У	—	—	197529,14	316743,13	Метод спутниковых геодезических измерений (определений)	$M_t = \sqrt{\frac{\Delta^2}{n}}$	—
957	197529,99	316742,71	—	—	Метод спутниковых геодезических измерений (определений)	$M_t = \sqrt{\frac{\Delta^2}{n}}$	—
958	197540,47	316765,86	—	—	Метод спутниковых геодезических измерений (определений)	$M_t = \sqrt{\frac{\Delta^2}{n}}$	—
959	197518,99	316775,68	—	—	Метод спутниковых геодезических измерений (определений)	$M_t = \sqrt{\frac{\Delta^2}{n}}$	—
960	197508,63	316752,20	—	—	Метод спутниковых геодезических измерений (определений)	$M_t = \sqrt{\frac{\Delta^2}{n}}$	—
н56У	—	—	197529,92	316745,03	Метод спутниковых геодезических измерений (определений)	$M_t = \sqrt{\frac{\Delta^2}{n}}$	—

2. Сведения о частях границ уточняемого земельного участка с кадастровым номером 05:44:000041:507

Обозначение части границ		Горизонтальное проложение (S), м	Описание прохождения части границ	Сведения о согласовании местоположения границ(согласовано/спорное)
от т.	до т.			
1	2	3	4	5
н56У	н55У	23,05	—	согласовано

КАРТА-ПЛАН ТЕРРИТОРИИ

Сведения об уточняемых земельных участках, необходимые для исправления реестровых ошибок в сведениях о местоположении их границ

н55У	н57У	23,62	—	согласовано
н57У	н58У	25,66	—	согласовано
н58У	н59У	23,74	—	согласовано
н59У	н56У	2,05	—	согласовано

3. Характеристики уточняемого земельного участка с кадастровым номером 05:44:000041:507

№ п/п	Наименование характеристик земельного участка	Значение характеристики
1	2	3
1.	Сведения об адресе земельного участка	—
1.1.	Сведения об ином месте нахождения земельного участка, не являющегося объектом адресации, в структурированном виде	Республика Дагестан, г Буйнакск, снт "Дружба-2", уч 150
1.2.	Дополнительные сведения о месте нахождения земельного участка	—
2.	Площадь земельного участка ± величина погрешности определения(вычисления) площади (**Р ± ΔР**), **м^2**	601±9
3.	Формула, примененная для вычисления предельной погрешности определения площади земельного участка, с подставленными значениями и итоговые (вычисленные) значения (**ΔР**), м2	$\Delta P = 3,5 \cdot M_t \cdot \sqrt{P_{док}} = 3,5 \cdot 0,10 \cdot \sqrt{600} = 9$
4.	Площадь земельного участка согласно сведениям Единого государственного реестра недвижимости (**Ркад**), **м^2**	600
5.	Оценка расхождения **Р** и **Ркад (Р – Ркад), м^2**	1
6.	Предельный минимальный и максимальный размеры земельного участка (**Рмин и Рмакс), м^2**	—
7.	Кадастровый или иной государственный учетный номер (инвентарный) здания, сооружения, объекта незавершенного строительства, расположенного на земельном участке	—
8.	Вид (виды) разрешенного использования	Под малоэтажную застройку
8.1.	Дополнительные сведения об использовании земельного участка	—
9.	Сведения о земельных участках (землях общего пользования, территории общего пользования), посредством которых обеспечивается доступ	—
10.	Иные сведения	—

4. Пояснения к сведениям об уточняемом земельном участке с кадастровым номером 05:44:000041:507 :

1.	—

1. Сведения о характерных точках границ уточняемого земельного участка с кадастровым номером 05:44:000041:968

КАРТА-ПЛАН ТЕРРИТОРИИ

Сведения об уточняемых земельных участках, необходимые для исправления реестровых ошибок в сведениях о местоположении их границ

Система координат МСК-05 **Зона № 1**

Обозначение характерных точек границ	Координаты, м				Метод определения координат	Формулы, примененные для расчета средней квадратической погрешности определения координат характерных точек границ (M_t), с подставленными в такие формулы значениями и итоговые (вычисленные) значения M_t, м	Описание закрепления точки
	содержатся в Едином государственном реестре недвижимости		определены в результате выполнения комплексных кадастровых работ				
	X	Y	X	Y			
1	2	3	4	5	6	7	8
н76У	—	—	197719,74	316701,40	Метод спутниковых геодезических измерений (определений)	$M_t = \sqrt{\frac{\Delta^2}{n}}$	—
н46У	—	—	197724,10	316716,91	Метод спутниковых геодезических измерений (определений)	$M_t = \sqrt{\frac{\Delta^2}{n}}$	—
н49У	—	—	197705,83	316722,04	Метод спутниковых геодезических измерений (определений)	$M_t = \sqrt{\frac{\Delta^2}{n}}$	—
н77У	—	—	197701,88	316706,81	Метод спутниковых геодезических измерений (определений)	$M_t = \sqrt{\frac{\Delta^2}{n}}$	—
977	197722,32	316700,78	—	—	Метод спутниковых геодезических измерений (определений)	$M_t = \sqrt{\frac{\Delta^2}{n}}$	—
975	197726,58	316716,32	—	—	Метод спутниковых геодезических измерений (определений)	$M_t = \sqrt{\frac{\Delta^2}{n}}$	—

КАРТА-ПЛАН ТЕРРИТОРИИ

Сведения об уточняемых земельных участках, необходимые для исправления реестровых ошибок в сведениях о местоположении их границ

976	197708,28	316721,33	—	—	Метод спутниковых геодезических измерений (определений)	$M_t = \sqrt{\frac{\Delta^2}{n}}$	—
978	197704,42	316706,08	—	—	Метод спутниковых геодезических измерений (определений)	$M_t = \sqrt{\frac{\Delta^2}{n}}$	—
н76У	—	—	197719,74	316701,40	Метод спутниковых геодезических измерений (определений)	$M_t = \sqrt{\frac{\Delta^2}{n}}$	—

2. Сведения о частях границ уточняемого земельного участка с кадастровым номером 05:44:000041:968

Обозначение части границ		Горизонтальное проложение (S), м	Описание прохождения части границ	Сведения о согласовании местоположения границ(согласовано/спорное)
от т.	до т.			
1	2	3	4	5
н76У	н46У	16,11	—	согласовано
н46У	н49У	18,98	—	согласовано
н49У	н77У	15,73	—	согласовано
н77У	н76У	18,66	—	согласовано

3. Характеристики уточняемого земельного участка с кадастровым номером 05:44:000041:968

№ п/п	Наименование характеристик земельного участка	Значение характеристики
1	2	3
1.	Сведения об адресе земельного участка	—
1.1.	Сведения об ином месте нахождения земельного участка, не являющегося объектом адресации, в структурированном виде	Республика Дагестан, г. Буйнакск, снт. "Дружба-2" уч.№131"В"
1.2.	Дополнительные сведения о месте нахождения земельного участка	—
2.	Площадь земельного участка ± величина погрешности определения(вычисления) площади (**Р ± ΔР**), **м^2**	300±6
3.	Формула, примененная для вычисления предельной погрешности определения площади земельного участка, с подставленными значениями и итоговые (вычисленные) значения (**ΔР**), м2	$\Delta P = 3,5 \cdot M_t \cdot \sqrt{P_{док}} = 3,5 \cdot 0,10 \cdot \sqrt{300} = 6$
4.	Площадь земельного участка согласно сведениям Единого	300

КАРТА-ПЛАН ТЕРРИТОРИИ

Сведения об уточняемых земельных участках, необходимые для исправления реестровых ошибок в сведениях о местоположении их границ

1	2	3
	государственного реестра недвижимости (**Ркад**), **м²**	
5.	Оценка расхождения **Р** и **Ркад (Р – Ркад), м²**	0
6.	Предельный минимальный и максимальный размеры земельного участка (**Рмин и Рмакс), м²**	—
7.	Кадастровый или иной государственный учетный номер (инвентарный) здания, сооружения, объекта незавершенного строительства, расположенного на земельном участке	—
8.	Вид (виды) разрешенного использования	Под жилую застройку Индивидуальную
8.1.	Дополнительные сведения об использовании земельного участка	—
9.	Сведения о земельных участках (землях общего пользования, территории общего пользования), посредством которых обеспечивается доступ	—
10.	Иные сведения	—

4. Пояснения к сведениям об уточняемом земельном участке с кадастровым номером 05:44:000041:968 :

1.	—

1. Сведения о характерных точках границ уточняемого земельного участка с кадастровым номером 05:44:000041:969

Система координат МСК-05 **Зона № 1**

Обозначение характерных точек границ	Координаты, м				Метод определения координат	Формулы, примененные для расчета средней квадратической погрешности определения координат характерных точек границ (M_t), с подставленными в такие формулы значениями и итоговые (вычисленные) значения M_t, м	Описание закрепления точки
	содержатся в Едином государственном реестре недвижимости		определены в результате выполнения комплексных кадастровых работ				
	X	Y	X	Y			
1	2	3	4	5	6	7	8
н46У	—	—	197724,10	316716,91	Метод спутниковых геодезических измерений (определений)	$M_t = \sqrt{\frac{\Delta^2}{n}}$	—
н47У	—	—	197728,49	316732,63	Метод спутниковых геодезических измерений	$M_t = \sqrt{\frac{\Delta^2}{n}}$	—

КАРТА-ПЛАН ТЕРРИТОРИИ

Сведения об уточняемых земельных участках, необходимые для исправления реестровых ошибок в сведениях о местоположении их границ

					(определений)		
н48У	—	—	197709,88	316737,68	Метод спутниковых геодезических измерений (определений)	$M_t = \sqrt{\frac{\Delta^2}{n}}$	—
н49У	—	—	197705,83	316722,04	Метод спутниковых геодезических измерений (определений)	$M_t = \sqrt{\frac{\Delta^2}{n}}$	—
973	197712,16	316736,63	—	—	Метод спутниковых геодезических измерений (определений)	$M_t = \sqrt{\frac{\Delta^2}{n}}$	—
976	197708,28	316721,33	—	—	Метод спутниковых геодезических измерений (определений)	$M_t = \sqrt{\frac{\Delta^2}{n}}$	—
975	197726,58	316716,32	—	—	Метод спутниковых геодезических измерений (определений)	$M_t = \sqrt{\frac{\Delta^2}{n}}$	—
974	197730,71	316731,41	—	—	Метод спутниковых геодезических измерений (определений)	$M_t = \sqrt{\frac{\Delta^2}{n}}$	—
н46У	—	—	197724,10	316716,91	Метод спутниковых геодезических измерений (определений)	$M_t = \sqrt{\frac{\Delta^2}{n}}$	—

2. Сведения о частях границ уточняемого земельного участка с кадастровым номером 05:44:000041:969

Обозначение части границ		Горизонтальное проложение (S), м	Описание прохождения части границ	Сведения о согласовании местоположения границ(согласовано/спорное)
от т.	до т.			

КАРТА-ПЛАН ТЕРРИТОРИИ

Сведения об уточняемых земельных участках, необходимые для исправления реестровых ошибок в сведениях о местоположении их границ

1	2	3	4	5
н46У	н47У	16,32	—	согласовано
н47У	н48У	19,28	—	согласовано
н48У	н49У	16,16	—	согласовано
н49У	н46У	18,98	—	согласовано

3. Характеристики уточняемого земельного участка с кадастровым номером 05:44:000041:969

№ п/п	Наименование характеристик земельного участка	Значение характеристики
1	2	3
1.	Сведения об адресе земельного участка	—
1.1.	Сведения об ином месте нахождения земельного участка, не являющегося объектом адресации, в структурированном виде	Республика Дагестан, г. Буйнакск, снт. "Дружба-2" уч.№131"В"
1.2.	Дополнительные сведения о месте нахождения земельного участка	—
2.	Площадь земельного участка ± величина погрешности определения(вычисления) площади (**Р ± ΔР**), **м^2**	311±6
3.	Формула, примененная для вычисления предельной погрешности определения площади земельного участка, с подставленными значениями и итоговые (вычисленные) значения (**ΔР**), м2	$\Delta P = 3{,}5 \cdot M_t \cdot \sqrt{P_{док}} = 3{,}5 \cdot 0{,}10 \cdot \sqrt{300} = 6$
4.	Площадь земельного участка согласно сведениям Единого государственного реестра недвижимости (**Ркад**), **м^2**	300
5.	Оценка расхождения **Р** и **Ркад (Р – Ркад), м^2**	11
6.	Предельный минимальный и максимальный размеры земельного участка (**Рмин и Рмакс), м^2**	—
7.	Кадастровый или иной государственный учетный номер (инвентарный) здания, сооружения, объекта незавершенного строительства, расположенного на земельном участке	05:44:000036:873
8.	Вид (виды) разрешенного использования	для ведения личного подсобного хозяйства
8.1.	Дополнительные сведения об использовании земельного участка	—
9.	Сведения о земельных участках (землях общего пользования, территории общего пользования), посредством которых обеспечивается доступ	—
10.	Иные сведения	—

4. Пояснения к сведениям об уточняемом земельном участке с кадастровым номером 05:44:000041:969 :

1.	—

КАРТА-ПЛАН ТЕРРИТОРИИ

Сведения об уточняемых земельных участках, необходимые для исправления реестровых ошибок в сведениях о местоположении их границ

1. Сведения о характерных точках границ уточняемого земельного участка с кадастровым номером 05:44:000042:78

Система координат МСК-05 **Зона № 1**

Обозначение характерных точек границ	Координаты, м				Метод определения координат	Формулы, примененные для расчета средней квадратической погрешности определения координат характерных точек границ (M_t), с подставленными в такие формулы значениями и итоговые (вычисленные) значения M_t, м	Описание закрепления точки
	содержатся в Едином государственном реестре недвижимости		определены в результате выполнения комплексных кадастровых работ				
	X	Y	X	Y			
1	2	3	4	5	6	7	8
н972У	—	—	198418,05	317980,90	Метод спутниковых геодезических измерений (определений)	$M_t = \sqrt{\frac{\Delta^2}{n}}$	—
н973У	—	—	198427,97	317995,53	Метод спутниковых геодезических измерений (определений)	$M_t = \sqrt{\frac{\Delta^2}{n}}$	—
н974У	—	—	198411,73	318011,42	Метод спутниковых геодезических измерений (определений)	$M_t = \sqrt{\frac{\Delta^2}{n}}$	—
н975У	—	—	198403,55	317997,53	Метод спутниковых геодезических измерений (определений)	$M_t = \sqrt{\frac{\Delta^2}{n}}$	—
н976У	—	—	198401,46	317994,07	Метод спутниковых геодезических измерений (определений)	$M_t = \sqrt{\frac{\Delta^2}{n}}$	—
969	198418,06	317981,24	—	—	Метод спутниковых геодезических измерений	$M_t = \sqrt{\frac{\Delta^2}{n}}$	—

КАРТА-ПЛАН ТЕРРИТОРИИ

Сведения об уточняемых земельных участках, необходимые для исправления реестровых ошибок в сведениях о местоположении их границ

					(определений)		
970	198428,03	317995,44	—	—	Метод спутниковых геодезических измерений (определений)	$M_t = \sqrt{\frac{\Delta^2}{n}}$	—
971	198411,76	318011,21	—	—	Метод спутниковых геодезических измерений (определений)	$M_t = \sqrt{\frac{\Delta^2}{n}}$	—
972	198401,54	317994,48	—	—	Метод спутниковых геодезических измерений (определений)	$M_t = \sqrt{\frac{\Delta^2}{n}}$	—
н972У	—	—	198418,05	317980,90	Метод спутниковых геодезических измерений (определений)	$M_t = \sqrt{\frac{\Delta^2}{n}}$	—

2. Сведения о частях границ уточняемого земельного участка с кадастровым номером 05:44:000042:78

Обозначение части границ		Горизонтальное проложение (S), м	Описание прохождения части границ	Сведения о согласовании местоположения границ(согласовано/спорное)
от т.	до т.			
1	2	3	4	5
н972У	н973У	17,68	—	согласовано
н973У	н974У	22,72	—	согласовано
н974У	н975У	16,12	—	согласовано
н975У	н976У	4,04	—	согласовано
н976У	н972У	21,18	—	согласовано

3. Характеристики уточняемого земельного участка с кадастровым номером 05:44:000042:78

№ п/п	Наименование характеристик земельного участка	Значение характеристики
1	2	3
1.	Сведения об адресе земельного участка	Российская Федерация, Республика Дагестан, г.о. город Буйнакск, г Буйнакск, ул Ломоносова, з/у 126б
1.1.	Сведения об ином месте нахождения земельного участка, не являющегося объектом адресации, в структурированном виде	—

КАРТА-ПЛАН ТЕРРИТОРИИ

Сведения об уточняемых земельных участках, необходимые для исправления реестровых ошибок в сведениях о местоположении их границ

1	2	3
1.2.	Дополнительные сведения о месте нахождения земельного участка	—
2.	Площадь земельного участка ± величина погрешности определения(вычисления) площади (**Р ± ΔР**), **м^2**	409±7
3.	Формула, примененная для вычисления предельной погрешности определения площади земельного участка, с подставленными значениями и итоговые (вычисленные) значения (**ΔР**), м2	$\Delta P = 3{,}5 \cdot M_t \cdot \sqrt{P_{док}} = 3{,}5 \cdot 0{,}10 \cdot \sqrt{400} = 7$
4.	Площадь земельного участка согласно сведениям Единого государственного реестра недвижимости (**Ркад**), **м^2**	400
5.	Оценка расхождения **Р** и **Ркад (Р – Ркад), м^2**	9
6.	Предельный минимальный и максимальный размеры земельного участка (**Рмин и Рмакс), м^2**	—
7.	Кадастровый или иной государственный учетный номер (инвентарный) здания, сооружения, объекта незавершенного строительства, расположенного на земельном участке	—
8.	Вид (виды) разрешенного использования	для личного подсобного хозяйства
8.1.	Дополнительные сведения об использовании земельного участка	—
9.	Сведения о земельных участках (землях общего пользования, территории общего пользования), посредством которых обеспечивается доступ	—
10.	Иные сведения	—

4. Пояснения к сведениям об уточняемом земельном участке с кадастровым номером 05:44:000042:78 :

1.	—

КАРТА-ПЛАН ТЕРРИТОРИИ

Описание местоположения зданий, сооружений, объектов незавершенного строительства на земельном участке

1. Сведения о характерных точках контура объекта недвижимости с кадастровым номером 05:44:000041:1726

Система координат МСК-05 **Зона № 1**

Обозначение характерных точек контура	Содержатся в Едином государственном реестре недвижимости			Определены в ходе выполнения комплексных кадастровых работ			Метод определения координат	Формулы, примененные для расчета средней квадратической погрешности определения координат характерных точек границ (M_t), с подставленными в такие формулы значениями и итоговые (вычисленные) значения M_t, м
	Координаты, м		Радиус, м	Координаты, м		Радиус, м		
	X	Y	R	X	Y	R		
1	2	3	4	5	6	7	8	9
н387О	—	—	—	197551,20	316806,86	—	Метод спутниковых геодезических измерений (определений)	$M_t = \sqrt{\frac{\Delta^2}{n}}$
н388О	—	—	—	197544,49	316816,25	—	Метод спутниковых геодезических измерений (определений)	$M_t = \sqrt{\frac{\Delta^2}{n}}$
н389О	—	—	—	197540,44	316813,36	—	Метод спутниковых геодезических измерений (определений)	$M_t = \sqrt{\frac{\Delta^2}{n}}$
н390О	—	—	—	197542,60	316810,35	—	Метод спутниковых геодезических измерений (определений)	$M_t = \sqrt{\frac{\Delta^2}{n}}$
н391О	—	—	—	197539,32	316808,01	—	Метод спутниковых геодезических измерений (определений)	$M_t = \sqrt{\frac{\Delta^2}{n}}$

КАРТА-ПЛАН ТЕРРИТОРИИ

Описание местоположения зданий, сооружений, объектов незавершенного строительства на земельном участке

н392О	—	—	—	197543,87	316801,63	—	Метод спутниковых геодезических измерений (определений)	$M_t = \sqrt{\frac{\Delta^2}{n}}$
н387О	—	—	—	197551,20	316806,86	—	Метод спутниковых геодезических измерений (определений)	$M_t = \sqrt{\frac{\Delta^2}{n}}$

2. Сведения о характеристиках объекта недвижимости с кадастровым номером 05:44:000041:1726

№ п/п	Наименование характеристики	Значение характеристики
1	2	3
1.	Вид объекта недвижимости	здание
2.	Ранее присвоенный государственный учетный номер (инвентарный) здания, сооружения, объекта незавершенного строительства	—
3.	Кадастровый номер земельного участка (земельных участков), в границах которого (которых) расположены здание, сооружение, объект незавершенного строительства	05:44:000036:807
4.	Уникальный учетный номер кадастрового квартала, в границах которого расположены здание, сооружение, объект незавершенного строительства	05:44:000036
5.	Сведения об адресе здания, сооружения, объекта незавершенного строительства	—
5.1.	Сведения об ином месте нахождения здания, сооружения, объекта незавершенного строительства, не являющегося объектом адресации, в структурированном виде	—
5.2.	Дополнительные сведения о месте нахождения здания, сооружения, объекта незавершенного строительства	—
6.	Иные сведения	—

3. Пояснения к сведениям об объекте недвижимости с кадастровым номером 05:44:000041:1726 :

1.	—

1. Сведения о характерных точках контура объекта недвижимости с кадастровым номером 05:44:000041:1727

Система координат МСК-05 **Зона № 1**

КАРТА-ПЛАН ТЕРРИТОРИИ

Описание местоположения зданий, сооружений, объектов незавершенного строительства на земельном участке

Обозначение характерных точек контура	Содержатся в Едином государственном реестре недвижимости			Определены в ходе выполнения комплексных кадастровых работ			Метод определения координат	Формулы, примененные для расчета средней квадратической погрешности определения координат характерных точек границ (M_t), с подставленными в такие формулы значениями и итоговые (вычисленные) значения M_t, м
	Координаты, м		Радиус, м	Координаты, м		Радиус, м		
	X	Y	R	X	Y	R		
1	2	3	4	5	6	7	8	9
н393О	—	—	—	197536,99	316821,77	—	Метод спутниковых геодезических измерений (определений)	$M_t = \sqrt{\frac{\Delta^2}{n}}$
н394О	—	—	—	197530,48	316830,25	—	Метод спутниковых геодезических измерений (определений)	$M_t = \sqrt{\frac{\Delta^2}{n}}$
н395О	—	—	—	197520,64	316822,71	—	Метод спутниковых геодезических измерений (определений)	$M_t = \sqrt{\frac{\Delta^2}{n}}$
н396О	—	—	—	197527,15	316814,22	—	Метод спутниковых геодезических измерений (определений)	$M_t = \sqrt{\frac{\Delta^2}{n}}$
н393О	—	—	—	197536,99	316821,77	—	Метод спутниковых геодезических измерений (определений)	$M_t = \sqrt{\frac{\Delta^2}{n}}$

2. Сведения о характеристиках объекта недвижимости с кадастровым номером 05:44:000041:1727

№ п/п	Наименование характеристики	Значение характеристики
1	2	3

КАРТА-ПЛАН ТЕРРИТОРИИ

Описание местоположения зданий, сооружений, объектов незавершенного строительства на земельном участке

1	2	3
1.	Вид объекта недвижимости	здание
2.	Ранее присвоенный государственный учетный номер (инвентарный) здания, сооружения, объекта незавершенного строительства	—
3.	Кадастровый номер земельного участка (земельных участков), в границах которого (которых) расположены здание, сооружение, объект незавершенного строительства	05:44:000036:808
4.	Уникальный учетный номер кадастрового квартала, в границах которого расположены здание, сооружение, объект незавершенного строительства	05:44:000036
5.	Сведения об адресе здания, сооружения, объекта незавершенного строительства	—
5.1.	Сведения об ином месте нахождения здания, сооружения, объекта незавершенного строительства, не являющегося объектом адресации, в структурированном виде	—
5.2.	Дополнительные сведения о месте нахождения здания, сооружения, объекта незавершенного строительства	—
6.	Иные сведения	—

3. Пояснения к сведениям об объекте недвижимости с кадастровым номером 05:44:000041:1727 :

1.	—

КАРТА-ПЛАН ТЕРРИТОРИИ

Сведения о зданиях, сооружениях, объектах незавершенного строительства, необходимые для исправления реестровых ошибок в сведениях об описании их местоположения

1. Сведения о характерных точках контура здание **с кадастровым номером 05:44:000000:2931**

вид объекта недвижимости (здание, сооружение, объект незавершенного строительства)

Система координат МСК-05 **Зона № 1**

Обозначение характерных точек контура	Содержатся в Едином государственном реестре недвижимости			Определены в ходе выполнения комплексных кадастровых работ			Метод определения координат	Формулы, примененные для расчета средней квадратической погрешности определения координат характерных точек границ (M_t), с подставленными в такие формулы значениями и итоговые (вычисленные) значения M_t, м
	Координаты, м		Радиус, м	Координаты, м		Радиус, м		
	X	Y	R	X	Y	R		
1	2	3	4	5	6	7	8	9
н1О	—	—	—	198251,21	317819,99	—	Метод спутниковых геодезических измерений (определений)	$M_t = \sqrt{\frac{\Delta^2}{n}}$
н2О	—	—	—	198248,76	317824,65	—	Метод спутниковых геодезических измерений (определений)	$M_t = \sqrt{\frac{\Delta^2}{n}}$
н3О	—	—	—	198239,60	317820,65	—	Метод спутниковых геодезических измерений (определений)	$M_t = \sqrt{\frac{\Delta^2}{n}}$
н4О	—	—	—	198242,15	317815,62	—	Метод спутниковых геодезических измерений (определений)	$M_t = \sqrt{\frac{\Delta^2}{n}}$
5	198249,60	317819,61	—	—	—	—	Метод спутниковых геодезических измерений (определений)	$M_t = \sqrt{\frac{\Delta^2}{n}}$
6	198247,15	317824,27	—	—	—	—	Метод спутниковых геодезических измерений	$M_t = \sqrt{\frac{\Delta^2}{n}}$

КАРТА-ПЛАН ТЕРРИТОРИИ

Сведения о зданиях, сооружениях, объектах незавершенного строительства, необходимые для исправления реестровых ошибок в сведениях об описании их местоположения

							(определений)	
7	198237,99	317820,27	—	—	—	—	Метод спутниковых геодезических измерений (определений)	$M_t = \sqrt{\frac{\Delta^2}{n}}$
8	198240,54	317815,24	—	—	—	—	Метод спутниковых геодезических измерений (определений)	$M_t = \sqrt{\frac{\Delta^2}{n}}$
н1О	—	—	—	198251,21	317819,99	—	Метод спутниковых геодезических измерений (определений)	$M_t = \sqrt{\frac{\Delta^2}{n}}$

2. Иные сведения об объекте недвижимости с кадастровым номером 05:44:000000:2931

1. —

3. Пояснения к сведениям об объекте недвижимости с кадастровым номером 05:44:000000:2931

1. —

1. Сведения о характерных точках контура здание **с кадастровым номером 05:44:000025:3145**

вид объекта недвижимости (здание, сооружение, объект незавершенного строительства)

Система координат МСК-05 **Зона № 1**

Обозначение характерных точек контура	Содержатся в Едином государственном реестре недвижимости			Определены в ходе выполнения комплексных кадастровых работ			Метод определения координат	Формулы, примененные для расчета средней квадратической погрешности определения координат характерных точек границ (M_t), с подставленными в такие формулы значениями и итоговые (вычисленные) значения M_t, м
	Координаты, м		Радиус, м	Координаты, м		Радиус, м		
	X	Y	R	X	Y	R		
1	2	3	4	5	6	7	8	9

КАРТА-ПЛАН ТЕРРИТОРИИ

Сведения о зданиях, сооружениях, объектах незавершенного строительства, необходимые для исправления реестровых ошибок в сведениях об описании их местоположения

н5О	—	—	—	197644,25	316777,91	—	Метод спутниковых геодезических измерений (определений)	$M_t = \sqrt{\frac{\Delta^2}{n}}$
н6О	—	—	—	197648,19	316786,42	—	Метод спутниковых геодезических измерений (определений)	$M_t = \sqrt{\frac{\Delta^2}{n}}$
н7О	—	—	—	197632,64	316793,91	—	Метод спутниковых геодезических измерений (определений)	$M_t = \sqrt{\frac{\Delta^2}{n}}$
н8О	—	—	—	197628,76	316785,59	—	Метод спутниковых геодезических измерений (определений)	$M_t = \sqrt{\frac{\Delta^2}{n}}$
1	197644,72	316777,49	—	—	—	—	Метод спутниковых геодезических измерений (определений)	$M_t = \sqrt{\frac{\Delta^2}{n}}$
2	197649,14	316785,76	—	—	—	—	Метод спутниковых геодезических измерений (определений)	$M_t = \sqrt{\frac{\Delta^2}{n}}$
3	197633,71	316794,29	—	—	—	—	Метод спутниковых геодезических измерений (определений)	$M_t = \sqrt{\frac{\Delta^2}{n}}$
4	197629,36	316786,20	—	—	—	—	Метод спутниковых геодезических измерений (определений)	$M_t = \sqrt{\frac{\Delta^2}{n}}$
н5О	—	—	—	197644,25	316777,91	—	Метод спутниковых геодезических	$M_t = \sqrt{\frac{\Delta^2}{n}}$

КАРТА-ПЛАН ТЕРРИТОРИИ

Сведения о зданиях, сооружениях, объектах незавершенного строительства, необходимые для исправления реестровых ошибок в сведениях об описании их местоположения

							измерений (определений)	

2. Иные сведения об объекте недвижимости с кадастровым номером 05:44:000025:3145

1. —

3. Пояснения к сведениям об объекте недвижимости с кадастровым номером 05:44:000025:3145

1. —

1. Сведения о характерных точках контура здание **с кадастровым номером 05:44:000036:458**

вид объекта недвижимости (здание, сооружение, объект незавершенного строительства)

Система координат МСК-05 **Зона № 1**

Обозначение характерных точек контура	Содержатся в Едином государственном реестре недвижимости			Определены в ходе выполнения комплексных кадастровых работ			Метод определения координат	Формулы, примененные для расчета средней квадратической погрешности определения координат характерных точек границ (M_t), с подставленными в такие формулы значениями и итоговые (вычисленные) значения M_t, м
	Координаты, м		Радиус, м	Координаты, м		Радиус, м		
	X	Y	R	X	Y	R		
1	2	3	4	5	6	7	8	9
н9О	—	—	—	198096,20	317721,07	—	Метод спутниковых геодезических измерений (определений)	$M_t = \sqrt{\frac{\Delta^2}{n}}$
н10О	—	—	—	198102,84	317728,75	—	Метод спутниковых геодезических измерений (определений)	$M_t = \sqrt{\frac{\Delta^2}{n}}$
н11О	—	—	—	198095,50	317736,23	—	Метод спутниковых геодезических измерений (определений)	$M_t = \sqrt{\frac{\Delta^2}{n}}$

КАРТА-ПЛАН ТЕРРИТОРИИ

Сведения о зданиях, сооружениях, объектах незавершенного строительства, необходимые для исправления реестровых ошибок в сведениях об описании их местоположения

н12О	—	—	—	198088,74	317728,23	—	Метод спутниковых геодезических измерений (определений)	$M_t = \sqrt{\frac{\Delta^2}{n}}$
9	198091,75	317727,96	—	—	—	—	Метод спутниковых геодезических измерений (определений)	$M_t = \sqrt{\frac{\Delta^2}{n}}$
10	198098,39	317735,64	—	—	—	—	Метод спутниковых геодезических измерений (определений)	$M_t = \sqrt{\frac{\Delta^2}{n}}$
11	198091,05	317743,12	—	—	—	—	Метод спутниковых геодезических измерений (определений)	$M_t = \sqrt{\frac{\Delta^2}{n}}$
12	198084,29	317735,12	—	—	—	—	Метод спутниковых геодезических измерений (определений)	$M_t = \sqrt{\frac{\Delta^2}{n}}$
н9О	—	—	—	198096,20	317721,07	—	Метод спутниковых геодезических измерений (определений)	$M_t = \sqrt{\frac{\Delta^2}{n}}$

2. Иные сведения об объекте недвижимости с кадастровым номером 05:44:000036:458

1. —

3. Пояснения к сведениям об объекте недвижимости с кадастровым номером 05:44:000036:458

1. —

КАРТА-ПЛАН ТЕРРИТОРИИ

Сведения о зданиях, сооружениях, объектах незавершенного строительства, необходимые для исправления реестровых ошибок в сведениях об описании их местоположения

1. Сведения о характерных точках контура здание **с кадастровым номером 05:44:000036:459**

вид объекта недвижимости (здание, сооружение, объект незавершенного строительства)

Система координат МСК-05 **Зона № 1**

Обозначение характерных точек контура	Содержатся в Едином государственном реестре недвижимости			Определены в ходе выполнения комплексных кадастровых работ			Метод определения координат	Формулы, примененные для расчета средней квадратической погрешности определения координат характерных точек границ (M_t), с подставленными в такие формулы значениями и итоговые (вычисленные) значения M_t, м
	Координаты, м		Радиус, м	Координаты, м		Радиус, м		
	X	Y	R	X	Y	R		
1	2	3	4	5	6	7	8	9
н13О	—	—	—	198454,66	318035,43	—	Метод спутниковых геодезических измерений (определений)	$M_t = \sqrt{\frac{\Delta^2}{n}}$
н14О	—	—	—	198459,76	318051,60	—	Метод спутниковых геодезических измерений (определений)	$M_t = \sqrt{\frac{\Delta^2}{n}}$
н15О	—	—	—	198450,27	318055,09	—	Метод спутниковых геодезических измерений (определений)	$M_t = \sqrt{\frac{\Delta^2}{n}}$
н16О	—	—	—	198444,63	318038,75	—	Метод спутниковых геодезических измерений (определений)	$M_t = \sqrt{\frac{\Delta^2}{n}}$
21	198453,92	318033,82	—	—	—	—	Метод спутниковых геодезических измерений (определений)	$M_t = \sqrt{\frac{\Delta^2}{n}}$
22	198459,62	318049,82	—	—	—	—	Метод спутниковых геодезических измерений	$M_t = \sqrt{\frac{\Delta^2}{n}}$

КАРТА-ПЛАН ТЕРРИТОРИИ

Сведения о зданиях, сооружениях, объектах незавершенного строительства, необходимые для исправления реестровых ошибок в сведениях об описании их местоположения

							(определений)	
23	198449,74	318053,37	—	—	—	—	Метод спутниковых геодезических измерений (определений)	$M_t = \sqrt{\frac{\Delta^2}{n}}$
24	198444,03	318037,36	—	—	—	—	Метод спутниковых геодезических измерений (определений)	$M_t = \sqrt{\frac{\Delta^2}{n}}$
н13О	—	—	—	198454,66	318035,43	—	Метод спутниковых геодезических измерений (определений)	$M_t = \sqrt{\frac{\Delta^2}{n}}$

2. Иные сведения об объекте недвижимости с кадастровым номером 05:44:000036:459

1. —

3. Пояснения к сведениям об объекте недвижимости с кадастровым номером 05:44:000036:459

1. —

1. Сведения о характерных точках контура здание **с кадастровым номером 05:44:000036:460**

вид объекта недвижимости (здание, сооружение, объект незавершенного строительства)

Система координат МСК-05 **Зона № 1**

Обозначение характерных точек контура	Содержатся в Едином государственном реестре недвижимости			Определены в ходе выполнения комплексных кадастровых работ			Метод определения координат	Формулы, примененные для расчета средней квадратической погрешности определения координат характерных точек границ (M_t), с подставленными в такие формулы значениями и итоговые (вычисленные) значения M_t, м
	Координаты, м		Радиус, м	Координаты, м		Радиус, м		
	X	Y	R	X	Y	R		
1	2	3	4	5	6	7	8	9

КАРТА-ПЛАН ТЕРРИТОРИИ

Сведения о зданиях, сооружениях, объектах незавершенного строительства, необходимые для исправления реестровых ошибок в сведениях об описании их местоположения

н17О	—	—	—	197849,85	316962,83	—	Метод спутниковых геодезических измерений (определений)	$M_t = \sqrt{\frac{\Delta^2}{n}}$
н18О	—	—	—	197853,34	316972,09	—	Метод спутниковых геодезических измерений (определений)	$M_t = \sqrt{\frac{\Delta^2}{n}}$
н19О	—	—	—	197845,55	316975,22	—	Метод спутниковых геодезических измерений (определений)	$M_t = \sqrt{\frac{\Delta^2}{n}}$
н20О	—	—	—	197842,06	316965,96	—	Метод спутниковых геодезических измерений (определений)	$M_t = \sqrt{\frac{\Delta^2}{n}}$
13	197849,85	316962,83	—	—	—	—	Метод спутниковых геодезических измерений (определений)	$M_t = \sqrt{\frac{\Delta^2}{n}}$
14	197853,34	316972,09	—	—	—	—	Метод спутниковых геодезических измерений (определений)	$M_t = \sqrt{\frac{\Delta^2}{n}}$
15	197845,55	316975,22	—	—	—	—	Метод спутниковых геодезических измерений (определений)	$M_t = \sqrt{\frac{\Delta^2}{n}}$
16	197842,06	316965,96	—	—	—	—	Метод спутниковых геодезических измерений (определений)	$M_t = \sqrt{\frac{\Delta^2}{n}}$
н17О	—	—	—	197849,85	316962,83	—	Метод спутниковых геодезических	$M_t = \sqrt{\frac{\Delta^2}{n}}$

КАРТА-ПЛАН ТЕРРИТОРИИ

Сведения о зданиях, сооружениях, объектах незавершенного строительства, необходимые для исправления реестровых ошибок в сведениях об описании их местоположения

							измерений (определений)	

2. Иные сведения об объекте недвижимости с кадастровым номером 05:44:000036:460

1. —

3. Пояснения к сведениям об объекте недвижимости с кадастровым номером 05:44:000036:460

1. —

1. Сведения о характерных точках контура здание **с кадастровым номером 05:44:000036:467**

вид объекта недвижимости (здание, сооружение, объект незавершенного строительства)

Система координат МСК-05 **Зона № 1**

Обозначение характерных точек контура	Содержатся в Едином государственном реестре недвижимости			Определены в ходе выполнения комплексных кадастровых работ			Метод определения координат	Формулы, примененные для расчета средней квадратической погрешности определения координат характерных точек границ (M_t), с подставленными в такие формулы значениями и итоговые (вычисленные) значения M_t, м
	Координаты, м		Радиус, м	Координаты, м		Радиус, м		
	X	Y	R	X	Y	R		
1	2	3	4	5	6	7	8	9
н21О	—	—	—	197770,53	316771,72	—	Метод спутниковых геодезических измерений (определений)	$M_t = \sqrt{\frac{\Delta^2}{n}}$
н22О	—	—	—	197772,65	316776,04	—	Метод спутниковых геодезических измерений (определений)	$M_t = \sqrt{\frac{\Delta^2}{n}}$
н23О	—	—	—	197764,56	316780,26	—	Метод спутниковых геодезических измерений (определений)	$M_t = \sqrt{\frac{\Delta^2}{n}}$

КАРТА-ПЛАН ТЕРРИТОРИИ

Сведения о зданиях, сооружениях, объектах незавершенного строительства, необходимые для исправления реестровых ошибок в сведениях об описании их местоположения

н24О	—	—	—	197762,33	316775,74	—	Метод спутниковых геодезических измерений (определений)	$M_t = \sqrt{\frac{\Delta^2}{n}}$
17	197773,63	316770,64	—	—	—	—	Метод спутниковых геодезических измерений (определений)	$M_t = \sqrt{\frac{\Delta^2}{n}}$
18	197776,05	316775,05	—	—	—	—	Метод спутниковых геодезических измерений (определений)	$M_t = \sqrt{\frac{\Delta^2}{n}}$
19	197767,96	316779,27	—	—	—	—	Метод спутниковых геодезических измерений (определений)	$M_t = \sqrt{\frac{\Delta^2}{n}}$
20	197765,73	316774,75	—	—	—	—	Метод спутниковых геодезических измерений (определений)	$M_t = \sqrt{\frac{\Delta^2}{n}}$
н21О	—	—	—	197770,53	316771,72	—	Метод спутниковых геодезических измерений (определений)	$M_t = \sqrt{\frac{\Delta^2}{n}}$

2. Иные сведения об объекте недвижимости с кадастровым номером 05:44:000036:467

1. —

3. Пояснения к сведениям об объекте недвижимости с кадастровым номером 05:44:000036:467

1. —

КАРТА-ПЛАН ТЕРРИТОРИИ

Сведения о зданиях, сооружениях, объектах незавершенного строительства, необходимые для исправления реестровых ошибок в сведениях об описании их местоположения

1. Сведения о характерных точках контура здание **с кадастровым номером 05:44:000036:469**

вид объекта недвижимости (здание, сооружение, объект незавершенного строительства)

Система координат МСК-05 **Зона № 1**

Обозначение характерных точек контура	Содержатся в Едином государственном реестре недвижимости			Определены в ходе выполнения комплексных кадастровых работ			Метод определения координат	Формулы, примененные для расчета средней квадратической погрешности определения координат характерных точек границ (M_t), с подставленными в такие формулы значениями и итоговые (вычисленные) значения M_t, м
	Координаты, м		Радиус, м	Координаты, м		Радиус, м		
	X	Y	R	X	Y	R		
1	2	3	4	5	6	7	8	9
н25О	—	—	—	198146,81	317665,03	—	Метод спутниковых геодезических измерений (определений)	$M_t = \sqrt{\frac{\Delta^2}{n}}$
н26О	—	—	—	198153,12	317673,43	—	Метод спутниковых геодезических измерений (определений)	$M_t = \sqrt{\frac{\Delta^2}{n}}$
н27О	—	—	—	198147,04	317677,97	—	Метод спутниковых геодезических измерений (определений)	$M_t = \sqrt{\frac{\Delta^2}{n}}$
н28О	—	—	—	198140,73	317669,58	—	Метод спутниковых геодезических измерений (определений)	$M_t = \sqrt{\frac{\Delta^2}{n}}$
25	198148,70	317664,30	—	—	—	—	Метод спутниковых геодезических измерений (определений)	$M_t = \sqrt{\frac{\Delta^2}{n}}$
26	198155,50	317672,30	—	—	—	—	Метод спутниковых геодезических измерений	$M_t = \sqrt{\frac{\Delta^2}{n}}$

КАРТА-ПЛАН ТЕРРИТОРИИ

Сведения о зданиях, сооружениях, объектах незавершенного строительства, необходимые для исправления реестровых ошибок в сведениях об описании их местоположения

							(определений)	
27	198149,70	317677,20	—	—	—	—	Метод спутниковых геодезических измерений (определений)	$M_t = \sqrt{\frac{\Delta^2}{n}}$
28	198142,90	317669,20	—	—	—	—	Метод спутниковых геодезических измерений (определений)	$M_t = \sqrt{\frac{\Delta^2}{n}}$
н25О	—	—	—	198146,81	317665,03	—	Метод спутниковых геодезических измерений (определений)	$M_t = \sqrt{\frac{\Delta^2}{n}}$

2. Иные сведения об объекте недвижимости с кадастровым номером 05:44:000036:469

1. —

3. Пояснения к сведениям об объекте недвижимости с кадастровым номером 05:44:000036:469

1. —

1. Сведения о характерных точках контура здание **с кадастровым номером 05:44:000036:481**

вид объекта недвижимости (здание, сооружение, объект незавершенного строительства)

Система координат МСК-05 **Зона № 1**

Обозначение характерных точек контура	Содержатся в Едином государственном реестре недвижимости			Определены в ходе выполнения комплексных кадастровых работ			Метод определения координат	Формулы, примененные для расчета средней квадратической погрешности определения координат характерных точек границ (M_t), с подставленными в такие формулы значениями и итоговые (вычисленные) значения M_t, м
	Координаты, м		Радиус, м	Координаты, м		Радиус, м		
	X	Y	R	X	Y	R		
1	2	3	4	5	6	7	8	9

КАРТА-ПЛАН ТЕРРИТОРИИ

Сведения о зданиях, сооружениях, объектах незавершенного строительства, необходимые для исправления реестровых ошибок в сведениях об описании их местоположения

н29О	—	—	—	197616,32	316709,27	—	Метод спутниковых геодезических измерений (определений)	$M_t = \sqrt{\frac{\Delta^2}{n}}$
н30О	—	—	—	197620,73	316719,36	—	Метод спутниковых геодезических измерений (определений)	$M_t = \sqrt{\frac{\Delta^2}{n}}$
н31О	—	—	—	197613,28	316722,57	—	Метод спутниковых геодезических измерений (определений)	$M_t = \sqrt{\frac{\Delta^2}{n}}$
н32О	—	—	—	197609,06	316712,81	—	Метод спутниковых геодезических измерений (определений)	$M_t = \sqrt{\frac{\Delta^2}{n}}$
52	197616,86	316708,88	—	—	—	—	Метод спутниковых геодезических измерений (определений)	$M_t = \sqrt{\frac{\Delta^2}{n}}$
53	197621,41	316718,92	—	—	—	—	Метод спутниковых геодезических измерений (определений)	$M_t = \sqrt{\frac{\Delta^2}{n}}$
54	197613,96	316722,13	—	—	—	—	Метод спутниковых геодезических измерений (определений)	$M_t = \sqrt{\frac{\Delta^2}{n}}$
55	197609,60	316712,42	—	—	—	—	Метод спутниковых геодезических измерений (определений)	$M_t = \sqrt{\frac{\Delta^2}{n}}$
н29О	—	—	—	197616,32	316709,27	—	Метод спутниковых геодезических	$M_t = \sqrt{\frac{\Delta^2}{n}}$

КАРТА-ПЛАН ТЕРРИТОРИИ

Сведения о зданиях, сооружениях, объектах незавершенного строительства, необходимые для исправления реестровых ошибок в сведениях об описании их местоположения

							измерений (определений)	

2. Иные сведения об объекте недвижимости с кадастровым номером 05:44:000036:481

1. —

3. Пояснения к сведениям об объекте недвижимости с кадастровым номером 05:44:000036:481

1. —

1. Сведения о характерных точках контура здание **с кадастровым номером 05:44:000036:486**

вид объекта недвижимости (здание, сооружение, объект незавершенного строительства)

Система координат МСК-05 **Зона № 1**

Обозначение характерных точек контура	Содержатся в Едином государственном реестре недвижимости			Определены в ходе выполнения комплексных кадастровых работ			Метод определения координат	Формулы, примененные для расчета средней квадратической погрешности определения координат характерных точек границ (M_t), с подставленными в такие формулы значениями и итоговые (вычисленные) значения M_t, м
	Координаты, м		Радиус, м	Координаты, м		Радиус, м		
	X	Y	R	X	Y	R		
1	2	3	4	5	6	7	8	9
н33О	—	—	—	198403,30	317997,80	—	Метод спутниковых геодезических измерений (определений)	$M_t = \sqrt{\frac{\Delta^2}{n}}$
н34О	—	—	—	198411,52	318011,21	—	Метод спутниковых геодезических измерений (определений)	$M_t = \sqrt{\frac{\Delta^2}{n}}$
н35О	—	—	—	198407,37	318013,81	—	Метод спутниковых геодезических измерений (определений)	$M_t = \sqrt{\frac{\Delta^2}{n}}$

КАРТА-ПЛАН ТЕРРИТОРИИ

Сведения о зданиях, сооружениях, объектах незавершенного строительства, необходимые для исправления реестровых ошибок в сведениях об описании их местоположения

н36О	—	—	—	198407,98	318014,78	—	Метод спутниковых геодезических измерений (определений)	$M_t = \sqrt{\frac{\Delta^2}{n}}$
н37О	—	—	—	198403,83	318018,93	—	Метод спутниковых геодезических измерений (определений)	$M_t = \sqrt{\frac{\Delta^2}{n}}$
н38О	—	—	—	198395,43	318025,56	—	Метод спутниковых геодезических измерений (определений)	$M_t = \sqrt{\frac{\Delta^2}{n}}$
н39О	—	—	—	198392,69	318021,18	—	Метод спутниковых геодезических измерений (определений)	$M_t = \sqrt{\frac{\Delta^2}{n}}$
н40О	—	—	—	198400,91	318014,74	—	Метод спутниковых геодезических измерений (определений)	$M_t = \sqrt{\frac{\Delta^2}{n}}$
н41О	—	—	—	198394,21	318003,30	—	Метод спутниковых геодезических измерений (определений)	$M_t = \sqrt{\frac{\Delta^2}{n}}$
43	198402,91	317997,75	—	—	—	—	Метод спутниковых геодезических измерений (определений)	$M_t = \sqrt{\frac{\Delta^2}{n}}$
44	198411,25	318011,11	—	—	—	—	Метод спутниковых геодезических измерений (определений)	$M_t = \sqrt{\frac{\Delta^2}{n}}$
45	198406,98	318013,76	—	—	—	—	Метод спутниковых геодезических	$M_t = \sqrt{\frac{\Delta^2}{n}}$

КАРТА-ПЛАН ТЕРРИТОРИИ

Сведения о зданиях, сооружениях, объектах незавершенного строительства, необходимые для исправления реестровых ошибок в сведениях об описании их местоположения

							измерений (определений)	
46	198407,69	318014,89	—	—	—	—	Метод спутниковых геодезических измерений (определений)	$M_t = \sqrt{\frac{\Delta^2}{n}}$
47	198403,92	318018,66	—	—	—	—	Метод спутниковых геодезических измерений (определений)	$M_t = \sqrt{\frac{\Delta^2}{n}}$
48	198394,40	318024,58	—	—	—	—	Метод спутниковых геодезических измерений (определений)	$M_t = \sqrt{\frac{\Delta^2}{n}}$
49	198391,66	318020,20	—	—	—	—	Метод спутниковых геодезических измерений (определений)	$M_t = \sqrt{\frac{\Delta^2}{n}}$
50	198400,52	318014,69	—	—	—	—	Метод спутниковых геодезических измерений (определений)	$M_t = \sqrt{\frac{\Delta^2}{n}}$
51	198393,57	318003,58	—	—	—	—	Метод спутниковых геодезических измерений (определений)	$M_t = \sqrt{\frac{\Delta^2}{n}}$
н33О	—	—	—	198403,30	317997,80	—	Метод спутниковых геодезических измерений (определений)	$M_t = \sqrt{\frac{\Delta^2}{n}}$

2. Иные сведения об объекте недвижимости с кадастровым номером 05:44:000036:486

1. —

КАРТА-ПЛАН ТЕРРИТОРИИ

Сведения о зданиях, сооружениях, объектах незавершенного строительства, необходимые для исправления реестровых ошибок в сведениях об описании их местоположения

3. Пояснения к сведениям об объекте недвижимости с кадастровым номером 05:44:000036:486

1. —

1. Сведения о характерных точках контура здание **с кадастровым номером 05:44:000036:487**

вид объекта недвижимости (здание, сооружение, объект незавершенного строительства)

Система координат МСК-05 **Зона № 1**

Обозначение характерных точек контура	Содержатся в Едином государственном реестре недвижимости			Определены в ходе выполнения комплексных кадастровых работ			Метод определения координат	Формулы, примененные для расчета средней квадратической погрешности определения координат характерных точек границ (M_t), с подставленными в такие формулы значениями и итоговые (вычисленные) значения M_t, м
	Координаты, м		Радиус, м	Координаты, м		Радиус, м		
	X	Y	R	X	Y	R		
1	2	3	4	5	6	7	8	9
н42О	—	—	—	198106,06	317759,24	—	Метод спутниковых геодезических измерений (определений)	$M_t = \sqrt{\frac{\Delta^2}{n}}$
н43О	—	—	—	198095,62	317770,47	—	Метод спутниковых геодезических измерений (определений)	$M_t = \sqrt{\frac{\Delta^2}{n}}$
н44О	—	—	—	198088,93	317764,16	—	Метод спутниковых геодезических измерений (определений)	$M_t = \sqrt{\frac{\Delta^2}{n}}$
н45О	—	—	—	198091,68	317760,78	—	Метод спутниковых геодезических измерений (определений)	$M_t = \sqrt{\frac{\Delta^2}{n}}$
н46О	—	—	—	198091,71	317759,61	—	Метод спутниковых геодезических	$M_t = \sqrt{\frac{\Delta^2}{n}}$

КАРТА-ПЛАН ТЕРРИТОРИИ

Сведения о зданиях, сооружениях, объектах незавершенного строительства, необходимые для исправления реестровых ошибок в сведениях об описании их местоположения

							измерений (определений)	
н47О	—	—	—	198094,90	317756,36	—	Метод спутниковых геодезических измерений (определений)	$M_t = \sqrt{\frac{\Delta^2}{n}}$
н48О	—	—	—	198096,10	317756,27	—	Метод спутниковых геодезических измерений (определений)	$M_t = \sqrt{\frac{\Delta^2}{n}}$
н49О	—	—	—	198099,37	317752,93	—	Метод спутниковых геодезических измерений (определений)	$M_t = \sqrt{\frac{\Delta^2}{n}}$
29	198105,68	317759,54	—	—	—	—	Метод спутниковых геодезических измерений (определений)	$M_t = \sqrt{\frac{\Delta^2}{n}}$
30	198094,69	317770,75	—	—	—	—	Метод спутниковых геодезических измерений (определений)	$M_t = \sqrt{\frac{\Delta^2}{n}}$
31	198088,00	317764,44	—	—	—	—	Метод спутниковых геодезических измерений (определений)	$M_t = \sqrt{\frac{\Delta^2}{n}}$
32	198091,30	317761,08	—	—	—	—	Метод спутниковых геодезических измерений (определений)	$M_t = \sqrt{\frac{\Delta^2}{n}}$
33	198091,33	317759,91	—	—	—	—	Метод спутниковых геодезических измерений (определений)	$M_t = \sqrt{\frac{\Delta^2}{n}}$

КАРТА-ПЛАН ТЕРРИТОРИИ

Сведения о зданиях, сооружениях, объектах незавершенного строительства, необходимые для исправления реестровых ошибок в сведениях об описании их местоположения

34	198094,52	317756,66	—	—	—	—	Метод спутниковых геодезических измерений (определений)	$M_t = \sqrt{\frac{\Delta^2}{n}}$
35	198095,72	317756,57	—	—	—	—	Метод спутниковых геодезических измерений (определений)	$M_t = \sqrt{\frac{\Delta^2}{n}}$
36	198098,99	317753,23	—	—	—	—	Метод спутниковых геодезических измерений (определений)	$M_t = \sqrt{\frac{\Delta^2}{n}}$
н42О	—	—	—	198106,06	317759,24	—	Метод спутниковых геодезических измерений (определений)	$M_t = \sqrt{\frac{\Delta^2}{n}}$

2. Иные сведения об объекте недвижимости с кадастровым номером 05:44:000036:487

1. —

3. Пояснения к сведениям об объекте недвижимости с кадастровым номером 05:44:000036:487

1. —

1. Сведения о характерных точках контура **здание** **с кадастровым номером 05:44:000036:489**

вид объекта недвижимости (здание, сооружение, объект незавершенного строительства)

Система координат МСК-05 **Зона № 1**

Обозначение характерных точек контура	Содержатся в Едином государственном реестре недвижимости			Определены в ходе выполнения комплексных кадастровых работ			Метод определения координат	Формулы, примененные для расчета средней квадратической погрешности определения координат характерных точек границ (M_t), с подставленными в такие формулы значениями и итоговые (вычисленные) значения M_t, м
	Координаты, м		Радиус, м	Координаты, м		Радиус, м		
	X	Y	R	X	Y	R		

КАРТА-ПЛАН ТЕРРИТОРИИ

Сведения о зданиях, сооружениях, объектах незавершенного строительства, необходимые для исправления реестровых ошибок в сведениях об описании их местоположения

1	2	3	4	5	6	7	8	9
н50О	—	—	—	197688,11	316754,88	—	Метод спутниковых геодезических измерений (определений)	$M_t = \sqrt{\frac{\Delta^2}{n}}$
н51О	—	—	—	197690,22	316763,25	—	Метод спутниковых геодезических измерений (определений)	$M_t = \sqrt{\frac{\Delta^2}{n}}$
н52О	—	—	—	197679,77	316765,81	—	Метод спутниковых геодезических измерений (определений)	$M_t = \sqrt{\frac{\Delta^2}{n}}$
н53О	—	—	—	197678,35	316761,28	—	Метод спутниковых геодезических измерений (определений)	$M_t = \sqrt{\frac{\Delta^2}{n}}$
н54О	—	—	—	197681,41	316760,50	—	Метод спутниковых геодезических измерений (определений)	$M_t = \sqrt{\frac{\Delta^2}{n}}$
н55О	—	—	—	197680,55	316756,77	—	Метод спутниковых геодезических измерений (определений)	$M_t = \sqrt{\frac{\Delta^2}{n}}$
37	197689,71	316753,44	—	—	—	—	Метод спутниковых геодезических измерений (определений)	$M_t = \sqrt{\frac{\Delta^2}{n}}$
38	197691,83	316762,17	—	—	—	—	Метод спутниковых геодезических измерений (определений)	$M_t = \sqrt{\frac{\Delta^2}{n}}$

КАРТА-ПЛАН ТЕРРИТОРИИ

Сведения о зданиях, сооружениях, объектах незавершенного строительства, необходимые для исправления реестровых ошибок в сведениях об описании их местоположения

39	197682,06	316765,24	—	—	—	—	Метод спутниковых геодезических измерений (определений)	$M_t = \sqrt{\frac{\Delta^2}{n}}$
40	197680,36	316760,80	—	—	—	—	Метод спутниковых геодезических измерений (определений)	$M_t = \sqrt{\frac{\Delta^2}{n}}$
41	197683,66	316759,76	—	—	—	—	Метод спутниковых геодезических измерений (определений)	$M_t = \sqrt{\frac{\Delta^2}{n}}$
42	197682,34	316755,65	—	—	—	—	Метод спутниковых геодезических измерений (определений)	$M_t = \sqrt{\frac{\Delta^2}{n}}$
н50О	—	—	—	197688,11	316754,88	—	Метод спутниковых геодезических измерений (определений)	$M_t = \sqrt{\frac{\Delta^2}{n}}$

2. Иные сведения об объекте недвижимости с кадастровым номером 05:44:000036:489

1. —

3. Пояснения к сведениям об объекте недвижимости с кадастровым номером 05:44:000036:489

1. —

1. Сведения о характерных точках контура **здание** **с кадастровым номером 05:44:000036:491**

вид объекта недвижимости (здание, сооружение, объект незавершенного строительства)

Система координат МСК-05 **Зона № 1**

КАРТА-ПЛАН ТЕРРИТОРИИ

Сведения о зданиях, сооружениях, объектах незавершенного строительства, необходимые для исправления реестровых ошибок в сведениях об описании их местоположения

Обозначение характерных точек контура	Содержатся в Едином государственном реестре недвижимости			Определены в ходе выполнения комплексных кадастровых работ			Метод определения координат	Формулы, примененные для расчета средней квадратической погрешности определения координат характерных точек границ (M_t), с подставленными в такие формулы значениями и итоговые (вычисленные) значения M_t, м
	Координаты, м		Радиус, м	Координаты, м		Радиус, м		
	X	Y	R	X	Y	R		
1	2	3	4	5	6	7	8	9
н56О	—	—	—	198056,36	317662,98	—	Метод спутниковых геодезических измерений (определений)	$M_t = \sqrt{\frac{\Delta^2}{n}}$
н57О	—	—	—	198063,66	317672,87	—	Метод спутниковых геодезических измерений (определений)	$M_t = \sqrt{\frac{\Delta^2}{n}}$
н58О	—	—	—	198053,92	317680,37	—	Метод спутниковых геодезических измерений (определений)	$M_t = \sqrt{\frac{\Delta^2}{n}}$
н59О	—	—	—	198046,60	317670,48	—	Метод спутниковых геодезических измерений (определений)	$M_t = \sqrt{\frac{\Delta^2}{n}}$
82	198045,95	317660,09	—	—	—	—	Метод спутниковых геодезических измерений (определений)	$M_t = \sqrt{\frac{\Delta^2}{n}}$
83	198053,50	317669,79	—	—	—	—	Метод спутниковых геодезических измерений (определений)	$M_t = \sqrt{\frac{\Delta^2}{n}}$
84	198043,95	317677,53	—	—	—	—	Метод спутниковых геодезических измерений	$M_t = \sqrt{\frac{\Delta^2}{n}}$

КАРТА-ПЛАН ТЕРРИТОРИИ

Сведения о зданиях, сооружениях, объектах незавершенного строительства, необходимые для исправления реестровых ошибок в сведениях об описании их местоположения

							(определений)	
85	198036,38	317667,83	—	—	—	—	Метод спутниковых геодезических измерений (определений)	$M_t = \sqrt{\frac{\Delta^2}{n}}$
н56О	—	—	—	198056,36	317662,98	—	Метод спутниковых геодезических измерений (определений)	$M_t = \sqrt{\frac{\Delta^2}{n}}$

2. Иные сведения об объекте недвижимости с кадастровым номером 05:44:000036:491

1. —

3. Пояснения к сведениям об объекте недвижимости с кадастровым номером 05:44:000036:491

1. —

1. Сведения о характерных точках контура здание **с кадастровым номером 05:44:000036:493**

вид объекта недвижимости (здание, сооружение, объект незавершенного строительства)

Система координат МСК-05 **Зона № 1**

Обозначение характерных точек контура	Содержатся в Едином государственном реестре недвижимости			Определены в ходе выполнения комплексных кадастровых работ			Метод определения координат	Формулы, примененные для расчета средней квадратической погрешности определения координат характерных точек границ (M_t), с подставленными в такие формулы значениями и итоговые (вычисленные) значения M_t, м
	Координаты, м		Радиус, м	Координаты, м		Радиус, м		
	X	Y	R	X	Y	R		
1	2	3	4	5	6	7	8	9
н60О	—	—	—	197718,89	316920,26	—	Метод спутниковых геодезических измерений (определений)	$M_t = \sqrt{\frac{\Delta^2}{n}}$

КАРТА-ПЛАН ТЕРРИТОРИИ

Сведения о зданиях, сооружениях, объектах незавершенного строительства, необходимые для исправления реестровых ошибок в сведениях об описании их местоположения

н61О	—	—	—	197721,48	316923,99	—	Метод спутниковых геодезических измерений (определений)	$M_t = \sqrt{\frac{\Delta^2}{n}}$
н62О	—	—	—	197712,59	316926,20	—	Метод спутниковых геодезических измерений (определений)	$M_t = \sqrt{\frac{\Delta^2}{n}}$
н63О	—	—	—	197709,99	316922,46	—	Метод спутниковых геодезических измерений (определений)	$M_t = \sqrt{\frac{\Delta^2}{n}}$
60	197720,66	316922,86	—	—	—	—	Метод спутниковых геодезических измерений (определений)	$M_t = \sqrt{\frac{\Delta^2}{n}}$
61	197722,53	316927,00	—	—	—	—	Метод спутниковых геодезических измерений (определений)	$M_t = \sqrt{\frac{\Delta^2}{n}}$
62	197713,39	316927,56	—	—	—	—	Метод спутниковых геодезических измерений (определений)	$M_t = \sqrt{\frac{\Delta^2}{n}}$
63	197711,51	316923,41	—	—	—	—	Метод спутниковых геодезических измерений (определений)	$M_t = \sqrt{\frac{\Delta^2}{n}}$
н60О	—	—	—	197718,89	316920,26	—	Метод спутниковых геодезических измерений (определений)	$M_t = \sqrt{\frac{\Delta^2}{n}}$

КАРТА-ПЛАН ТЕРРИТОРИИ

Сведения о зданиях, сооружениях, объектах незавершенного строительства, необходимые для исправления реестровых ошибок в сведениях об описании их местоположения

2. Иные сведения об объекте недвижимости с кадастровым номером 05:44:000036:493

1. —

3. Пояснения к сведениям об объекте недвижимости с кадастровым номером 05:44:000036:493

1. —

1. Сведения о характерных точках контура здание **с кадастровым номером 05:44:000036:496**

вид объекта недвижимости (здание, сооружение, объект незавершенного строительства)

Система координат МСК-05 **Зона № 1**

Обозначение характерных точек контура	Содержатся в Едином государственном реестре недвижимости			Определены в ходе выполнения комплексных кадастровых работ			Метод определения координат	Формулы, примененные для расчета средней квадратической погрешности определения координат характерных точек границ (M_t), с подставленными в такие формулы значениями и итоговые (вычисленные) значения M_t, м
	Координаты, м		Радиус, м	Координаты, м		Радиус, м		
	X	Y	R	X	Y	R		
1	2	3	4	5	6	7	8	9
н64О	—	—	—	197687,65	316814,66	—	Метод спутниковых геодезических измерений (определений)	$M_t = \sqrt{\frac{\Delta^2}{n}}$
н65О	—	—	—	197691,98	316824,33	—	Метод спутниковых геодезических измерений (определений)	$M_t = \sqrt{\frac{\Delta^2}{n}}$
н66О	—	—	—	197684,85	316827,83	—	Метод спутниковых геодезических измерений (определений)	$M_t = \sqrt{\frac{\Delta^2}{n}}$
н67О	—	—	—	197680,57	316818,08	—	Метод спутниковых геодезических измерений	$M_t = \sqrt{\frac{\Delta^2}{n}}$

КАРТА-ПЛАН ТЕРРИТОРИИ

Сведения о зданиях, сооружениях, объектах незавершенного строительства, необходимые для исправления реестровых ошибок в сведениях об описании их местоположения

							(определений)	
56	197686,23	316816,06	—	—	—	—	Метод спутниковых геодезических измерений (определений)	$M_t = \sqrt{\frac{\Delta^2}{n}}$
57	197690,41	316826,02	—	—	—	—	Метод спутниковых геодезических измерений (определений)	$M_t = \sqrt{\frac{\Delta^2}{n}}$
58	197683,08	316829,09	—	—	—	—	Метод спутниковых геодезических измерений (определений)	$M_t = \sqrt{\frac{\Delta^2}{n}}$
59	197678,91	316819,12	—	—	—	—	Метод спутниковых геодезических измерений (определений)	$M_t = \sqrt{\frac{\Delta^2}{n}}$
н64О	—	—	—	197687,65	316814,66	—	Метод спутниковых геодезических измерений (определений)	$M_t = \sqrt{\frac{\Delta^2}{n}}$

2. Иные сведения об объекте недвижимости с кадастровым номером 05:44:000036:496

1. —

3. Пояснения к сведениям об объекте недвижимости с кадастровым номером 05:44:000036:496

1. —

1. Сведения о характерных точках контура **здание** **с кадастровым номером 05:44:000036:497**

вид объекта недвижимости (здание, сооружение, объект незавершенного строительства)

Система координат МСК-05 **Зона № 1**

КАРТА-ПЛАН ТЕРРИТОРИИ

Сведения о зданиях, сооружениях, объектах незавершенного строительства, необходимые для исправления реестровых ошибок в сведениях об описании их местоположения

Обозначение характерных точек контура	Содержатся в Едином государственном реестре недвижимости			Определены в ходе выполнения комплексных кадастровых работ			Метод определения координат	Формулы, примененные для расчета средней квадратической погрешности определения координат характерных точек границ (M_t), с подставленными в такие формулы значениями и итоговые (вычисленные) значения M_t, м
	Координаты, м		Радиус, м	Координаты, м		Радиус, м		
	X	Y	R	X	Y	R		
1	2	3	4	5	6	7	8	9
н68О	—	—	—	197765,37	316821,03	—	Метод спутниковых геодезических измерений (определений)	$M_t = \sqrt{\frac{\Delta^2}{n}}$
н69О	—	—	—	197767,72	316829,02	—	Метод спутниковых геодезических измерений (определений)	$M_t = \sqrt{\frac{\Delta^2}{n}}$
н70О	—	—	—	197759,36	316831,46	—	Метод спутниковых геодезических измерений (определений)	$M_t = \sqrt{\frac{\Delta^2}{n}}$
н71О	—	—	—	197758,04	316827,48	—	Метод спутниковых геодезических измерений (определений)	$M_t = \sqrt{\frac{\Delta^2}{n}}$
н72О	—	—	—	197753,08	316829,33	—	Метод спутниковых геодезических измерений (определений)	$M_t = \sqrt{\frac{\Delta^2}{n}}$
н73О	—	—	—	197751,75	316825,91	—	Метод спутниковых геодезических измерений (определений)	$M_t = \sqrt{\frac{\Delta^2}{n}}$
68	197768,92	316820,48	—	—	—	—	Метод спутниковых геодезических измерений	$M_t = \sqrt{\frac{\Delta^2}{n}}$

КАРТА-ПЛАН ТЕРРИТОРИИ

Сведения о зданиях, сооружениях, объектах незавершенного строительства, необходимые для исправления реестровых ошибок в сведениях об описании их местоположения

							(определений)	
69	197770,75	316829,68	—	—	—	—	Метод спутниковых геодезических измерений (определений)	$M_t = \sqrt{\frac{\Delta^2}{n}}$
70	197763,01	316831,75	—	—	—	—	Метод спутниковых геодезических измерений (определений)	$M_t = \sqrt{\frac{\Delta^2}{n}}$
71	197762,22	316826,75	—	—	—	—	Метод спутниковых геодезических измерений (определений)	$M_t = \sqrt{\frac{\Delta^2}{n}}$
72	197755,66	316829,11	—	—	—	—	Метод спутниковых геодезических измерений (определений)	$M_t = \sqrt{\frac{\Delta^2}{n}}$
73	197754,91	316825,72	—	—	—	—	Метод спутниковых геодезических измерений (определений)	$M_t = \sqrt{\frac{\Delta^2}{n}}$
н68О	—	—	—	197765,37	316821,03	—	Метод спутниковых геодезических измерений (определений)	$M_t = \sqrt{\frac{\Delta^2}{n}}$

2. Иные сведения об объекте недвижимости с кадастровым номером 05:44:000036:497

1. —

3. Пояснения к сведениям об объекте недвижимости с кадастровым номером 05:44:000036:497

1. —

КАРТА-ПЛАН ТЕРРИТОРИИ

Сведения о зданиях, сооружениях, объектах незавершенного строительства, необходимые для исправления реестровых ошибок в сведениях об описании их местоположения

1. Сведения о характерных точках контура здание **с кадастровым номером 05:44:000036:624**

вид объекта недвижимости (здание, сооружение, объект незавершенного строительства)

Система координат МСК-05 **Зона № 1**

Обозначение характерных точек контура	Содержатся в Едином государственном реестре недвижимости			Определены в ходе выполнения комплексных кадастровых работ			Метод определения координат	Формулы, примененные для расчета средней квадратической погрешности определения координат характерных точек границ (M_t), с подставленными в такие формулы значениями и итоговые (вычисленные) значения M_t, м
	Координаты, м		Радиус, м	Координаты, м		Радиус, м		
	X	Y	R	X	Y	R		
1	2	3	4	5	6	7	8	9
н74О	—	—	—	197846,02	316621,93	—	Метод спутниковых геодезических измерений (определений)	$M_t = \sqrt{\frac{\Delta^2}{n}}$
н75О	—	—	—	197852,14	316634,18	—	Метод спутниковых геодезических измерений (определений)	$M_t = \sqrt{\frac{\Delta^2}{n}}$
н76О	—	—	—	197840,77	316639,58	—	Метод спутниковых геодезических измерений (определений)	$M_t = \sqrt{\frac{\Delta^2}{n}}$
н77О	—	—	—	197834,96	316627,70	—	Метод спутниковых геодезических измерений (определений)	$M_t = \sqrt{\frac{\Delta^2}{n}}$
64	197846,90	316621,52	—	—	—	—	Метод спутниковых геодезических измерений (определений)	$M_t = \sqrt{\frac{\Delta^2}{n}}$
65	197852,54	316633,97	—	—	—	—	Метод спутниковых геодезических измерений	$M_t = \sqrt{\frac{\Delta^2}{n}}$

КАРТА-ПЛАН ТЕРРИТОРИИ

Сведения о зданиях, сооружениях, объектах незавершенного строительства, необходимые для исправления реестровых ошибок в сведениях об описании их местоположения

							(определений)	
66	197841,39	316639,82	—	—	—	—	Метод спутниковых геодезических измерений (определений)	$M_t = \sqrt{\frac{\Delta^2}{n}}$
67	197835,92	316627,58	—	—	—	—	Метод спутниковых геодезических измерений (определений)	$M_t = \sqrt{\frac{\Delta^2}{n}}$
н74О	—	—	—	197846,02	316621,93	—	Метод спутниковых геодезических измерений (определений)	$M_t = \sqrt{\frac{\Delta^2}{n}}$

2. Иные сведения об объекте недвижимости с кадастровым номером 05:44:000036:624

1. —

3. Пояснения к сведениям об объекте недвижимости с кадастровым номером 05:44:000036:624

1. —

1. Сведения о характерных точках контура здание **с кадастровым номером 05:44:000036:625**

вид объекта недвижимости (здание, сооружение, объект незавершенного строительства)

Система координат МСК-05 **Зона № 1**

Обозначение характерных точек контура	Содержатся в Едином государственном реестре недвижимости			Определены в ходе выполнения комплексных кадастровых работ			Метод определения координат	Формулы, примененные для расчета средней квадратической погрешности определения координат характерных точек границ (M_t), с подставленными в такие формулы значениями и итоговые (вычисленные) значения M_t, м
	Координаты, м		Радиус, м	Координаты, м		Радиус, м		
	X	Y	R	X	Y	R		
1	2	3	4	5	6	7	8	9

КАРТА-ПЛАН ТЕРРИТОРИИ

Сведения о зданиях, сооружениях, объектах незавершенного строительства, необходимые для исправления реестровых ошибок в сведениях об описании их местоположения

н78О	—	—	—	197957,01	316594,51	—	Метод спутниковых геодезических измерений (определений)	$M_t = \sqrt{\frac{\Delta^2}{n}}$
н79О	—	—	—	197954,07	316598,05	—	Метод спутниковых геодезических измерений (определений)	$M_t = \sqrt{\frac{\Delta^2}{n}}$
н80О	—	—	—	197947,20	316591,90	—	Метод спутниковых геодезических измерений (определений)	$M_t = \sqrt{\frac{\Delta^2}{n}}$
н81О	—	—	—	197950,15	316588,36	—	Метод спутниковых геодезических измерений (определений)	$M_t = \sqrt{\frac{\Delta^2}{n}}$
78	197952,51	316593,35	—	—	—	—	Метод спутниковых геодезических измерений (определений)	$M_t = \sqrt{\frac{\Delta^2}{n}}$
79	197949,34	316596,69	—	—	—	—	Метод спутниковых геодезических измерений (определений)	$M_t = \sqrt{\frac{\Delta^2}{n}}$
80	197942,90	316590,09	—	—	—	—	Метод спутниковых геодезических измерений (определений)	$M_t = \sqrt{\frac{\Delta^2}{n}}$
81	197946,08	316586,75	—	—	—	—	Метод спутниковых геодезических измерений (определений)	$M_t = \sqrt{\frac{\Delta^2}{n}}$
н78О	—	—	—	197957,01	316594,51	—	Метод спутниковых геодезических	$M_t = \sqrt{\frac{\Delta^2}{n}}$

КАРТА-ПЛАН ТЕРРИТОРИИ

Сведения о зданиях, сооружениях, объектах незавершенного строительства, необходимые для исправления реестровых ошибок в сведениях об описании их местоположения

							измерений (определений)	

2. Иные сведения об объекте недвижимости с кадастровым номером 05:44:000036:625

1. —

3. Пояснения к сведениям об объекте недвижимости с кадастровым номером 05:44:000036:625

1. —

1. Сведения о характерных точках контура здание **с кадастровым номером 05:44:000036:626**

вид объекта недвижимости (здание, сооружение, объект незавершенного строительства)

Система координат МСК-05 **Зона № 1**

Обозначение характерных точек контура	Содержатся в Едином государственном реестре недвижимости			Определены в ходе выполнения комплексных кадастровых работ			Метод определения координат	Формулы, примененные для расчета средней квадратической погрешности определения координат характерных точек границ (M_t), с подставленными в такие формулы значениями и итоговые (вычисленные) значения M_t, м
	Координаты, м		Радиус, м	Координаты, м		Радиус, м		
	X	Y	R	X	Y	R		
1	2	3	4	5	6	7	8	9
н82О	—	—	—	197626,52	316862,29	—	Метод спутниковых геодезических измерений (определений)	$M_t = \sqrt{\frac{\Delta^2}{n}}$
н83О	—	—	—	197631,53	316874,74	—	Метод спутниковых геодезических измерений (определений)	$M_t = \sqrt{\frac{\Delta^2}{n}}$
н84О	—	—	—	197627,54	316876,43	—	Метод спутниковых геодезических измерений (определений)	$M_t = \sqrt{\frac{\Delta^2}{n}}$

КАРТА-ПЛАН ТЕРРИТОРИИ

Сведения о зданиях, сооружениях, объектах незавершенного строительства, необходимые для исправления реестровых ошибок в сведениях об описании их местоположения

н85О	—	—	—	197622,52	316863,99	—	Метод спутниковых геодезических измерений (определений)	$M_t = \sqrt{\frac{\Delta^2}{n}}$
74	197629,78	316862,48	—	—	—	—	Метод спутниковых геодезических измерений (определений)	$M_t = \sqrt{\frac{\Delta^2}{n}}$
75	197634,33	316873,59	—	—	—	—	Метод спутниковых геодезических измерений (определений)	$M_t = \sqrt{\frac{\Delta^2}{n}}$
76	197629,71	316875,48	—	—	—	—	Метод спутниковых геодезических измерений (определений)	$M_t = \sqrt{\frac{\Delta^2}{n}}$
77	197625,15	316864,38	—	—	—	—	Метод спутниковых геодезических измерений (определений)	$M_t = \sqrt{\frac{\Delta^2}{n}}$
н82О	—	—	—	197626,52	316862,29	—	Метод спутниковых геодезических измерений (определений)	$M_t = \sqrt{\frac{\Delta^2}{n}}$

2. Иные сведения об объекте недвижимости с кадастровым номером 05:44:000036:626

1. —

3. Пояснения к сведениям об объекте недвижимости с кадастровым номером 05:44:000036:626

1. —

КАРТА-ПЛАН ТЕРРИТОРИИ

Сведения о зданиях, сооружениях, объектах незавершенного строительства, необходимые для исправления реестровых ошибок в сведениях об описании их местоположения

1. Сведения о характерных точках контура здание **с кадастровым номером 05:44:000036:635**

вид объекта недвижимости (здание, сооружение, объект незавершенного строительства)

Система координат МСК-05 **Зона № 1**

Обозначение характерных точек контура	Содержатся в Едином государственном реестре недвижимости			Определены в ходе выполнения комплексных кадастровых работ			Метод определения координат	Формулы, примененные для расчета средней квадратической погрешности определения координат характерных точек границ (M_t), с подставленными в такие формулы значениями и итоговые (вычисленные) значения M_t, м
	Координаты, м		Радиус, м	Координаты, м		Радиус, м		
	X	Y	R	X	Y	R		
1	2	3	4	5	6	7	8	9
н86О	—	—	—	198378,57	317862,18	—	Метод спутниковых геодезических измерений (определений)	$M_t = \sqrt{\frac{\Delta^2}{n}}$
н87О	—	—	—	198382,28	317874,75	—	Метод спутниковых геодезических измерений (определений)	$M_t = \sqrt{\frac{\Delta^2}{n}}$
н88О	—	—	—	198373,22	317877,59	—	Метод спутниковых геодезических измерений (определений)	$M_t = \sqrt{\frac{\Delta^2}{n}}$
н89О	—	—	—	198370,50	317868,38	—	Метод спутниковых геодезических измерений (определений)	$M_t = \sqrt{\frac{\Delta^2}{n}}$
н90О	—	—	—	198374,98	317866,98	—	Метод спутниковых геодезических измерений (определений)	$M_t = \sqrt{\frac{\Delta^2}{n}}$
н91О	—	—	—	198373,99	317863,62	—	Метод спутниковых геодезических измерений	$M_t = \sqrt{\frac{\Delta^2}{n}}$

КАРТА-ПЛАН ТЕРРИТОРИИ

Сведения о зданиях, сооружениях, объектах незавершенного строительства, необходимые для исправления реестровых ошибок в сведениях об описании их местоположения

							(определений)	
86	198378,39	317862,51	—	—	—	—	Метод спутниковых геодезических измерений (определений)	$M_t = \sqrt{\frac{\Delta^2}{n}}$
87	198382,10	317875,08	—	—	—	—	Метод спутниковых геодезических измерений (определений)	$M_t = \sqrt{\frac{\Delta^2}{n}}$
88	198373,04	317877,92	—	—	—	—	Метод спутниковых геодезических измерений (определений)	$M_t = \sqrt{\frac{\Delta^2}{n}}$
89	198370,32	317868,71	—	—	—	—	Метод спутниковых геодезических измерений (определений)	$M_t = \sqrt{\frac{\Delta^2}{n}}$
90	198374,80	317867,31	—	—	—	—	Метод спутниковых геодезических измерений (определений)	$M_t = \sqrt{\frac{\Delta^2}{n}}$
91	198373,81	317863,95	—	—	—	—	Метод спутниковых геодезических измерений (определений)	$M_t = \sqrt{\frac{\Delta^2}{n}}$
н86О	—	—	—	198378,57	317862,18	—	Метод спутниковых геодезических измерений (определений)	$M_t = \sqrt{\frac{\Delta^2}{n}}$

2. Иные сведения об объекте недвижимости с кадастровым номером 05:44:000036:635

1. —

КАРТА-ПЛАН ТЕРРИТОРИИ

Сведения о зданиях, сооружениях, объектах незавершенного строительства, необходимые для исправления реестровых ошибок в сведениях об описании их местоположения

3. Пояснения к сведениям об объекте недвижимости с кадастровым номером 05:44:000036:635

1. —

1. Сведения о характерных точках контура здание **с кадастровым номером 05:44:000036:647**

вид объекта недвижимости (здание, сооружение, объект незавершенного строительства)

Система координат МСК-05 **Зона № 1**

Обозначение характерных точек контура	Содержатся в Едином государственном реестре недвижимости			Определены в ходе выполнения комплексных кадастровых работ			Метод определения координат	Формулы, примененные для расчета средней квадратической погрешности определения координат характерных точек границ (M_t), с подставленными в такие формулы значениями и итоговые (вычисленные) значения M_t, м
	Координаты, м		Радиус, м	Координаты, м		Радиус, м		
	X	Y	R	X	Y	R		
1	2	3	4	5	6	7	8	9
н92О	—	—	—	198405,28	318033,32	—	Метод спутниковых геодезических измерений (определений)	$M_t = \sqrt{\frac{\Delta^2}{n}}$
н93О	—	—	—	198413,84	318041,60	—	Метод спутниковых геодезических измерений (определений)	$M_t = \sqrt{\frac{\Delta^2}{n}}$
н94О	—	—	—	198407,98	318047,65	—	Метод спутниковых геодезических измерений (определений)	$M_t = \sqrt{\frac{\Delta^2}{n}}$
н95О	—	—	—	198397,13	318037,15	—	Метод спутниковых геодезических измерений (определений)	$M_t = \sqrt{\frac{\Delta^2}{n}}$
н96О	—	—	—	198399,60	318034,60	—	Метод спутниковых геодезических	$M_t = \sqrt{\frac{\Delta^2}{n}}$

КАРТА-ПЛАН ТЕРРИТОРИИ

Сведения о зданиях, сооружениях, объектах незавершенного строительства, необходимые для исправления реестровых ошибок в сведениях об описании их местоположения

							измерений (определений)	
н97О	—	—	—	198400,74	318035,70	—	Метод спутниковых геодезических измерений (определений)	$M_t = \sqrt{\frac{\Delta^2}{n}}$
н98О	—	—	—	198402,55	318033,83	—	Метод спутниковых геодезических измерений (определений)	$M_t = \sqrt{\frac{\Delta^2}{n}}$
н99О	—	—	—	198402,91	318034,18	—	Метод спутниковых геодезических измерений (определений)	$M_t = \sqrt{\frac{\Delta^2}{n}}$
н100О	—	—	—	198403,81	318033,25	—	Метод спутниковых геодезических измерений (определений)	$M_t = \sqrt{\frac{\Delta^2}{n}}$
н101О	—	—	—	198404,60	318034,01	—	Метод спутниковых геодезических измерений (определений)	$M_t = \sqrt{\frac{\Delta^2}{n}}$
92	198405,33	318033,21	—	—	—	—	Метод спутниковых геодезических измерений (определений)	$M_t = \sqrt{\frac{\Delta^2}{n}}$
93	198413,89	318041,49	—	—	—	—	Метод спутниковых геодезических измерений (определений)	$M_t = \sqrt{\frac{\Delta^2}{n}}$
94	198408,03	318047,54	—	—	—	—	Метод спутниковых геодезических измерений (определений)	$M_t = \sqrt{\frac{\Delta^2}{n}}$

КАРТА-ПЛАН ТЕРРИТОРИИ

Сведения о зданиях, сооружениях, объектах незавершенного строительства, необходимые для исправления реестровых ошибок в сведениях об описании их местоположения

95	198397,18	318037,04	—	—	—	—	Метод спутниковых геодезических измерений (определений)	$M_t = \sqrt{\frac{\Delta^2}{n}}$
96	198399,65	318034,49	—	—	—	—	Метод спутниковых геодезических измерений (определений)	$M_t = \sqrt{\frac{\Delta^2}{n}}$
97	198400,79	318035,59	—	—	—	—	Метод спутниковых геодезических измерений (определений)	$M_t = \sqrt{\frac{\Delta^2}{n}}$
98	198402,60	318033,72	—	—	—	—	Метод спутниковых геодезических измерений (определений)	$M_t = \sqrt{\frac{\Delta^2}{n}}$
99	198402,96	318034,07	—	—	—	—	Метод спутниковых геодезических измерений (определений)	$M_t = \sqrt{\frac{\Delta^2}{n}}$
100	198403,86	318033,14	—	—	—	—	Метод спутниковых геодезических измерений (определений)	$M_t = \sqrt{\frac{\Delta^2}{n}}$
101	198404,65	318033,90	—	—	—	—	Метод спутниковых геодезических измерений (определений)	$M_t = \sqrt{\frac{\Delta^2}{n}}$
н92О	—	—	—	198405,28	318033,32	—	Метод спутниковых геодезических измерений (определений)	$M_t = \sqrt{\frac{\Delta^2}{n}}$

КАРТА-ПЛАН ТЕРРИТОРИИ

Сведения о зданиях, сооружениях, объектах незавершенного строительства, необходимые для исправления реестровых ошибок в сведениях об описании их местоположения

2. Иные сведения об объекте недвижимости с кадастровым номером 05:44:000036:647

1. —

3. Пояснения к сведениям об объекте недвижимости с кадастровым номером 05:44:000036:647

1. —

1. Сведения о характерных точках контура здание **с кадастровым номером 05:44:000036:657**

вид объекта недвижимости (здание, сооружение, объект незавершенного строительства)

Система координат МСК-05 **Зона № 1**

Обозначение характерных точек контура	Содержатся в Едином государственном реестре недвижимости			Определены в ходе выполнения комплексных кадастровых работ			Метод определения координат	Формулы, примененные для расчета средней квадратической погрешности определения координат характерных точек границ (M_t), с подставленными в такие формулы значениями и итоговые (вычисленные) значения M_t, м
	Координаты, м		Радиус, м	Координаты, м		Радиус, м		
	X	Y	R	X	Y	R		
1	2	3	4	5	6	7	8	9
н102О	—	—	—	197700,92	317178,03	—	Метод спутниковых геодезических измерений (определений)	$M_t = \sqrt{\frac{\Delta^2}{n}}$
н103О	—	—	—	197706,90	317190,86	—	Метод спутниковых геодезических измерений (определений)	$M_t = \sqrt{\frac{\Delta^2}{n}}$
н104О	—	—	—	197698,02	317195,08	—	Метод спутниковых геодезических измерений (определений)	$M_t = \sqrt{\frac{\Delta^2}{n}}$
н105О	—	—	—	197691,52	317182,42	—	Метод спутниковых геодезических измерений	$M_t = \sqrt{\frac{\Delta^2}{n}}$

КАРТА-ПЛАН ТЕРРИТОРИИ

Сведения о зданиях, сооружениях, объектах незавершенного строительства, необходимые для исправления реестровых ошибок в сведениях об описании их местоположения

							(определений)	
148	197700,57	317175,40	—	—	—	—	Метод спутниковых геодезических измерений (определений)	$M_t = \sqrt{\frac{\Delta^2}{n}}$
149	197706,55	317188,23	—	—	—	—	Метод спутниковых геодезических измерений (определений)	$M_t = \sqrt{\frac{\Delta^2}{n}}$
150	197697,16	317192,62	—	—	—	—	Метод спутниковых геодезических измерений (определений)	$M_t = \sqrt{\frac{\Delta^2}{n}}$
151	197691,17	317179,79	—	—	—	—	Метод спутниковых геодезических измерений (определений)	$M_t = \sqrt{\frac{\Delta^2}{n}}$
н102О	—	—	—	197700,92	317178,03	—	Метод спутниковых геодезических измерений (определений)	$M_t = \sqrt{\frac{\Delta^2}{n}}$

2. Иные сведения об объекте недвижимости с кадастровым номером 05:44:000036:657

1. —

3. Пояснения к сведениям об объекте недвижимости с кадастровым номером 05:44:000036:657

1. —

1. Сведения о характерных точках контура **здание** **с кадастровым номером 05:44:000036:667**

вид объекта недвижимости (здание, сооружение, объект незавершенного строительства)

Система координат МСК-05 **Зона № 1**

КАРТА-ПЛАН ТЕРРИТОРИИ

Сведения о зданиях, сооружениях, объектах незавершенного строительства, необходимые для исправления реестровых ошибок в сведениях об описании их местоположения

Обозначение характерных точек контура	Содержатся в Едином государственном реестре недвижимости			Определены в ходе выполнения комплексных кадастровых работ			Метод определения координат	Формулы, примененные для расчета средней квадратической погрешности определения координат характерных точек границ (M_t), с подставленными в такие формулы значениями и итоговые (вычисленные) значения M_t, м
	Координаты, м		Радиус, м	Координаты, м		Радиус, м		
	X	Y	R	X	Y	R		
1	2	3	4	5	6	7	8	9
н106О	—	—	—	197900,81	316592,85	—	Метод спутниковых геодезических измерений (определений)	$M_t = \sqrt{\frac{\Delta^2}{n}}$
н107О	—	—	—	197903,04	316596,27	—	Метод спутниковых геодезических измерений (определений)	$M_t = \sqrt{\frac{\Delta^2}{n}}$
н108О	—	—	—	197896,38	316600,83	—	Метод спутниковых геодезических измерений (определений)	$M_t = \sqrt{\frac{\Delta^2}{n}}$
н109О	—	—	—	197894,14	316597,40	—	Метод спутниковых геодезических измерений (определений)	$M_t = \sqrt{\frac{\Delta^2}{n}}$
108	197901,04	316595,64	—	—	—	—	Метод спутниковых геодезических измерений (определений)	$M_t = \sqrt{\frac{\Delta^2}{n}}$
109	197903,88	316598,58	—	—	—	—	Метод спутниковых геодезических измерений (определений)	$M_t = \sqrt{\frac{\Delta^2}{n}}$
110	197898,21	316604,32	—	—	—	—	Метод спутниковых геодезических измерений	$M_t = \sqrt{\frac{\Delta^2}{n}}$

КАРТА-ПЛАН ТЕРРИТОРИИ

Сведения о зданиях, сооружениях, объектах незавершенного строительства, необходимые для исправления реестровых ошибок в сведениях об описании их местоположения

							(определений)	
111	197895,36	316601,38	—	—	—	—	Метод спутниковых геодезических измерений (определений)	$M_t = \sqrt{\frac{\Delta^2}{n}}$
н106О	—	—	—	197900,81	316592,85	—	Метод спутниковых геодезических измерений (определений)	$M_t = \sqrt{\frac{\Delta^2}{n}}$

2. Иные сведения об объекте недвижимости с кадастровым номером 05:44:000036:667

1. —

3. Пояснения к сведениям об объекте недвижимости с кадастровым номером 05:44:000036:667

1. —

1. Сведения о характерных точках контура здание **с кадастровым номером 05:44:000036:785**

вид объекта недвижимости (здание, сооружение, объект незавершенного строительства)

Система координат МСК-05 **Зона № 1**

Обозначение характерных точек контура	Содержатся в Едином государственном реестре недвижимости			Определены в ходе выполнения комплексных кадастровых работ			Метод определения координат	Формулы, примененные для расчета средней квадратической погрешности определения координат характерных точек границ (M_t), с подставленными в такие формулы значениями и итоговые (вычисленные) значения M_t, м
	Координаты, м		Радиус, м	Координаты, м		Радиус, м		
	X	Y	R	X	Y	R		
1	2	3	4	5	6	7	8	9
н110О	—	—	—	198179,49	317569,79	—	Метод спутниковых геодезических измерений (определений)	$M_t = \sqrt{\frac{\Delta^2}{n}}$

КАРТА-ПЛАН ТЕРРИТОРИИ

Сведения о зданиях, сооружениях, объектах незавершенного строительства, необходимые для исправления реестровых ошибок в сведениях об описании их местоположения

н111О	—	—	—	198186,74	317578,06	—	Метод спутниковых геодезических измерений (определений)	$M_t = \sqrt{\frac{\Delta^2}{n}}$
н112О	—	—	—	198180,68	317583,62	—	Метод спутниковых геодезических измерений (определений)	$M_t = \sqrt{\frac{\Delta^2}{n}}$
н113О	—	—	—	198175,87	317578,19	—	Метод спутниковых геодезических измерений (определений)	$M_t = \sqrt{\frac{\Delta^2}{n}}$
н114О	—	—	—	198177,24	317576,91	—	Метод спутниковых геодезических измерений (определений)	$M_t = \sqrt{\frac{\Delta^2}{n}}$
н115О	—	—	—	198174,59	317573,84	—	Метод спутниковых геодезических измерений (определений)	$M_t = \sqrt{\frac{\Delta^2}{n}}$
102	198186,32	317576,77	—	—	—	—	Метод спутниковых геодезических измерений (определений)	$M_t = \sqrt{\frac{\Delta^2}{n}}$
103	198180,48	317582,59	—	—	—	—	Метод спутниковых геодезических измерений (определений)	$M_t = \sqrt{\frac{\Delta^2}{n}}$
104	198175,82	317577,62	—	—	—	—	Метод спутниковых геодезических измерений (определений)	$M_t = \sqrt{\frac{\Delta^2}{n}}$
105	198177,17	317576,31	—	—	—	—	Метод спутниковых геодезических	$M_t = \sqrt{\frac{\Delta^2}{n}}$

КАРТА-ПЛАН ТЕРРИТОРИИ

Сведения о зданиях, сооружениях, объектах незавершенного строительства, необходимые для исправления реестровых ошибок в сведениях об описании их местоположения

							измерений (определений)	
106	198174,46	317573,30	—	—	—	—	Метод спутниковых геодезических измерений (определений)	$M_t = \sqrt{\frac{\Delta^2}{n}}$
107	198178,91	317568,65	—	—	—	—	Метод спутниковых геодезических измерений (определений)	$M_t = \sqrt{\frac{\Delta^2}{n}}$
н110О	—	—	—	198179,49	317569,79	—	Метод спутниковых геодезических измерений (определений)	$M_t = \sqrt{\frac{\Delta^2}{n}}$

2. Иные сведения об объекте недвижимости с кадастровым номером 05:44:000036:785

1. —

3. Пояснения к сведениям об объекте недвижимости с кадастровым номером 05:44:000036:785

1. —

1. Сведения о характерных точках контура **здание** **с кадастровым номером 05:44:000036:792**

вид объекта недвижимости (здание, сооружение, объект незавершенного строительства)

Система координат МСК-05 **Зона № 1**

Обозначение характерных точек контура	Содержатся в Едином государственном реестре недвижимости			Определены в ходе выполнения комплексных кадастровых работ			Метод определения координат	Формулы, примененные для расчета средней квадратической погрешности определения координат характерных точек границ (M_t), с подставленными в такие формулы значениями и итоговые (вычисленные) значения M_t, м
	Координаты, м		Радиус, м	Координаты, м		Радиус, м		
	X	Y	R	X	Y	R		
1	2	3	4	5	6	7	8	9

КАРТА-ПЛАН ТЕРРИТОРИИ

Сведения о зданиях, сооружениях, объектах незавершенного строительства, необходимые для исправления реестровых ошибок в сведениях об описании их местоположения

н116О	—	—	—	198445,98	318063,82	—	Метод спутниковых геодезических измерений (определений)	$M_t = \sqrt{\frac{\Delta^2}{n}}$
н117О	—	—	—	198452,22	318078,86	—	Метод спутниковых геодезических измерений (определений)	$M_t = \sqrt{\frac{\Delta^2}{n}}$
н118О	—	—	—	198444,11	318082,19	—	Метод спутниковых геодезических измерений (определений)	$M_t = \sqrt{\frac{\Delta^2}{n}}$
н119О	—	—	—	198437,68	318067,14	—	Метод спутниковых геодезических измерений (определений)	$M_t = \sqrt{\frac{\Delta^2}{n}}$
112	198446,24	318062,99	—	—	—	—	Метод спутниковых геодезических измерений (определений)	$M_t = \sqrt{\frac{\Delta^2}{n}}$
113	198452,49	318079,15	—	—	—	—	Метод спутниковых геодезических измерений (определений)	$M_t = \sqrt{\frac{\Delta^2}{n}}$
114	198444,44	318082,48	—	—	—	—	Метод спутниковых геодезических измерений (определений)	$M_t = \sqrt{\frac{\Delta^2}{n}}$
115	198437,98	318067,37	—	—	—	—	Метод спутниковых геодезических измерений (определений)	$M_t = \sqrt{\frac{\Delta^2}{n}}$
н116О	—	—	—	198445,98	318063,82	—	Метод спутниковых геодезических	$M_t = \sqrt{\frac{\Delta^2}{n}}$

КАРТА-ПЛАН ТЕРРИТОРИИ

Сведения о зданиях, сооружениях, объектах незавершенного строительства, необходимые для исправления реестровых ошибок в сведениях об описании их местоположения

							измерений (определений)	

2. Иные сведения об объекте недвижимости с кадастровым номером 05:44:000036:792

1. —

3. Пояснения к сведениям об объекте недвижимости с кадастровым номером 05:44:000036:792

1. —

1. Сведения о характерных точках контура здание **с кадастровым номером 05:44:000036:793**

вид объекта недвижимости (здание, сооружение, объект незавершенного строительства)

Система координат МСК-05 **Зона № 1**

Обозначение характерных точек контура	Содержатся в Едином государственном реестре недвижимости			Определены в ходе выполнения комплексных кадастровых работ			Метод определения координат	Формулы, примененные для расчета средней квадратической погрешности определения координат характерных точек границ (M_t), с подставленными в такие формулы значениями и итоговые (вычисленные) значения M_t, м
	Координаты, м		Радиус, м	Координаты, м		Радиус, м		
	X	Y	R	X	Y	R		
1	2	3	4	5	6	7	8	9
н120О	—	—	—	198251,76	317562,67	—	Метод спутниковых геодезических измерений (определений)	$M_t = \sqrt{\frac{\Delta^2}{n}}$
н121О	—	—	—	198260,03	317574,33	—	Метод спутниковых геодезических измерений (определений)	$M_t = \sqrt{\frac{\Delta^2}{n}}$
н122О	—	—	—	198251,63	317580,40	—	Метод спутниковых геодезических измерений (определений)	$M_t = \sqrt{\frac{\Delta^2}{n}}$

КАРТА-ПЛАН ТЕРРИТОРИИ

Сведения о зданиях, сооружениях, объектах незавершенного строительства, необходимые для исправления реестровых ошибок в сведениях об описании их местоположения

н123О	—	—	—	198243,30	317568,67	—	Метод спутниковых геодезических измерений (определений)	$M_t = \sqrt{\frac{\Delta^2}{n}}$
136	198252,30	317562,45	—	—	—	—	Метод спутниковых геодезических измерений (определений)	$M_t = \sqrt{\frac{\Delta^2}{n}}$
137	198260,57	317574,11	—	—	—	—	Метод спутниковых геодезических измерений (определений)	$M_t = \sqrt{\frac{\Delta^2}{n}}$
138	198252,17	317580,18	—	—	—	—	Метод спутниковых геодезических измерений (определений)	$M_t = \sqrt{\frac{\Delta^2}{n}}$
139	198243,84	317568,45	—	—	—	—	Метод спутниковых геодезических измерений (определений)	$M_t = \sqrt{\frac{\Delta^2}{n}}$
н120О	—	—	—	198251,76	317562,67	—	Метод спутниковых геодезических измерений (определений)	$M_t = \sqrt{\frac{\Delta^2}{n}}$

2. Иные сведения об объекте недвижимости с кадастровым номером 05:44:000036:793

1. —

3. Пояснения к сведениям об объекте недвижимости с кадастровым номером 05:44:000036:793

1. —

КАРТА-ПЛАН ТЕРРИТОРИИ

Сведения о зданиях, сооружениях, объектах незавершенного строительства, необходимые для исправления реестровых ошибок в сведениях об описании их местоположения

1. Сведения о характерных точках контура здание **с кадастровым номером 05:44:000036:796**

вид объекта недвижимости (здание, сооружение, объект незавершенного строительства)

Система координат МСК-05 **Зона № 1**

Обозначение характерных точек контура	Содержатся в Едином государственном реестре недвижимости			Определены в ходе выполнения комплексных кадастровых работ			Метод определения координат	Формулы, примененные для расчета средней квадратической погрешности определения координат характерных точек границ (M_t), с подставленными в такие формулы значениями и итоговые (вычисленные) значения M_t, м
	Координаты, м		Радиус, м	Координаты, м		Радиус, м		
	X	Y	R	X	Y	R		
1	2	3	4	5	6	7	8	9
н124О	—	—	—	197825,20	316709,67	—	Метод спутниковых геодезических измерений (определений)	$M_t = \sqrt{\frac{\Delta^2}{n}}$
н125О	—	—	—	197829,30	316717,62	—	Метод спутниковых геодезических измерений (определений)	$M_t = \sqrt{\frac{\Delta^2}{n}}$
н126О	—	—	—	197820,54	316722,31	—	Метод спутниковых геодезических измерений (определений)	$M_t = \sqrt{\frac{\Delta^2}{n}}$
н127О	—	—	—	197821,37	316723,78	—	Метод спутниковых геодезических измерений (определений)	$M_t = \sqrt{\frac{\Delta^2}{n}}$
н128О	—	—	—	197818,76	316725,27	—	Метод спутниковых геодезических измерений (определений)	$M_t = \sqrt{\frac{\Delta^2}{n}}$
н129О	—	—	—	197817,95	316723,84	—	Метод спутниковых геодезических измерений	$M_t = \sqrt{\frac{\Delta^2}{n}}$

КАРТА-ПЛАН ТЕРРИТОРИИ

Сведения о зданиях, сооружениях, объектах незавершенного строительства, необходимые для исправления реестровых ошибок в сведениях об описании их местоположения

							(определений)	
н130О	—	—	—	197819,57	316722,92	—	Метод спутниковых геодезических измерений (определений)	$M_t = \sqrt{\frac{\Delta^2}{n}}$
н131О	—	—	—	197815,12	316714,95	—	Метод спутниковых геодезических измерений (определений)	$M_t = \sqrt{\frac{\Delta^2}{n}}$
124	197824,61	316709,09	—	—	—	—	Метод спутниковых геодезических измерений (определений)	$M_t = \sqrt{\frac{\Delta^2}{n}}$
125	197829,11	316716,89	—	—	—	—	Метод спутниковых геодезических измерений (определений)	$M_t = \sqrt{\frac{\Delta^2}{n}}$
126	197820,54	316722,31	—	—	—	—	Метод спутниковых геодезических измерений (определений)	$M_t = \sqrt{\frac{\Delta^2}{n}}$
127	197821,37	316723,78	—	—	—	—	Метод спутниковых геодезических измерений (определений)	$M_t = \sqrt{\frac{\Delta^2}{n}}$
128	197818,76	316725,27	—	—	—	—	Метод спутниковых геодезических измерений (определений)	$M_t = \sqrt{\frac{\Delta^2}{n}}$
129	197817,95	316723,84	—	—	—	—	Метод спутниковых геодезических измерений (определений)	$M_t = \sqrt{\frac{\Delta^2}{n}}$

КАРТА-ПЛАН ТЕРРИТОРИИ

Сведения о зданиях, сооружениях, объектах незавершенного строительства, необходимые для исправления реестровых ошибок в сведениях об описании их местоположения

130	197819,57	316722,92	—	—	—	—	Метод спутниковых геодезических измерений (определений)	$M_t = \sqrt{\frac{\Delta^2}{n}}$
131	197814,86	316714,67	—	—	—	—	Метод спутниковых геодезических измерений (определений)	$M_t = \sqrt{\frac{\Delta^2}{n}}$
н124О	—	—	—	197825,20	316709,67	—	Метод спутниковых геодезических измерений (определений)	$M_t = \sqrt{\frac{\Delta^2}{n}}$

2. Иные сведения об объекте недвижимости с кадастровым номером 05:44:000036:796

1. —

3. Пояснения к сведениям об объекте недвижимости с кадастровым номером 05:44:000036:796

1. —

1. Сведения о характерных точках контура здание **с кадастровым номером 05:44:000036:800**

вид объекта недвижимости (здание, сооружение, объект незавершенного строительства)

Система координат МСК-05 **Зона № 1**

Обозначение характерных точек контура	Содержатся в Едином государственном реестре недвижимости			Определены в ходе выполнения комплексных кадастровых работ			Метод определения координат	Формулы, примененные для расчета средней квадратической погрешности определения координат характерных точек границ (M_t), с подставленными в такие формулы значениями и итоговые (вычисленные) значения M_t, м
	Координаты, м		Радиус, м	Координаты, м		Радиус, м		
	X	Y	R	X	Y	R		
1	2	3	4	5	6	7	8	9
н132О	—	—	—	197624,59	316684,33	—	Метод спутниковых геодезических измерений	$M_t = \sqrt{\frac{\Delta^2}{n}}$

КАРТА-ПЛАН ТЕРРИТОРИИ

Сведения о зданиях, сооружениях, объектах незавершенного строительства, необходимые для исправления реестровых ошибок в сведениях об описании их местоположения

							(определений)	
н133О	—	—	—	197628,39	316692,03	—	Метод спутниковых геодезических измерений (определений)	$M_t = \sqrt{\frac{\Delta^2}{n}}$
н134О	—	—	—	197619,04	316696,77	—	Метод спутниковых геодезических измерений (определений)	$M_t = \sqrt{\frac{\Delta^2}{n}}$
н135О	—	—	—	197615,31	316688,87	—	Метод спутниковых геодезических измерений (определений)	$M_t = \sqrt{\frac{\Delta^2}{n}}$
116	197627,87	316681,98	—	—	—	—	Метод спутниковых геодезических измерений (определений)	$M_t = \sqrt{\frac{\Delta^2}{n}}$
117	197631,82	316689,60	—	—	—	—	Метод спутниковых геодезических измерений (определений)	$M_t = \sqrt{\frac{\Delta^2}{n}}$
118	197620,78	316695,29	—	—	—	—	Метод спутниковых геодезических измерений (определений)	$M_t = \sqrt{\frac{\Delta^2}{n}}$
119	197617,04	316687,66	—	—	—	—	Метод спутниковых геодезических измерений (определений)	$M_t = \sqrt{\frac{\Delta^2}{n}}$
н132О	—	—	—	197624,59	316684,33	—	Метод спутниковых геодезических измерений (определений)	$M_t = \sqrt{\frac{\Delta^2}{n}}$

КАРТА-ПЛАН ТЕРРИТОРИИ

Сведения о зданиях, сооружениях, объектах незавершенного строительства, необходимые для исправления реестровых ошибок в сведениях об описании их местоположения

2. Иные сведения об объекте недвижимости с кадастровым номером 05:44:000036:800

1. —

3. Пояснения к сведениям об объекте недвижимости с кадастровым номером 05:44:000036:800

1. —

1. Сведения о характерных точках контура здание **с кадастровым номером 05:44:000036:802**

вид объекта недвижимости (здание, сооружение, объект незавершенного строительства)

Система координат МСК-05 **Зона № 1**

Обозначение характерных точек контура	Содержатся в Едином государственном реестре недвижимости			Определены в ходе выполнения комплексных кадастровых работ			Метод определения координат	Формулы, примененные для расчета средней квадратической погрешности определения координат характерных точек границ (M_t), с подставленными в такие формулы значениями и итоговые (вычисленные) значения M_t, м
	Координаты, м		Радиус, м	Координаты, м		Радиус, м		
	X	Y	R	X	Y	R		
1	2	3	4	5	6	7	8	9
н136О	—	—	—	198493,99	317986,86	—	Метод спутниковых геодезических измерений (определений)	$M_t = \sqrt{\frac{\Delta^2}{n}}$
н137О	—	—	—	198496,64	317990,89	—	Метод спутниковых геодезических измерений (определений)	$M_t = \sqrt{\frac{\Delta^2}{n}}$
н138О	—	—	—	198486,47	317997,63	—	Метод спутниковых геодезических измерений (определений)	$M_t = \sqrt{\frac{\Delta^2}{n}}$
н139О	—	—	—	198483,81	317993,59	—	Метод спутниковых геодезических измерений	$M_t = \sqrt{\frac{\Delta^2}{n}}$

КАРТА-ПЛАН ТЕРРИТОРИИ

Сведения о зданиях, сооружениях, объектах незавершенного строительства, необходимые для исправления реестровых ошибок в сведениях об описании их местоположения

							(определений)	
120	198493,99	317986,86	—	—	—	—	Метод спутниковых геодезических измерений (определений)	$M_t = \sqrt{\frac{\Delta^2}{n}}$
121	198496,64	317990,89	—	—	—	—	Метод спутниковых геодезических измерений (определений)	$M_t = \sqrt{\frac{\Delta^2}{n}}$
122	198486,47	317997,63	—	—	—	—	Метод спутниковых геодезических измерений (определений)	$M_t = \sqrt{\frac{\Delta^2}{n}}$
123	198483,81	317993,59	—	—	—	—	Метод спутниковых геодезических измерений (определений)	$M_t = \sqrt{\frac{\Delta^2}{n}}$
н136О	—	—	—	198493,99	317986,86	—	Метод спутниковых геодезических измерений (определений)	$M_t = \sqrt{\frac{\Delta^2}{n}}$

2. Иные сведения об объекте недвижимости с кадастровым номером 05:44:000036:802

1. —

3. Пояснения к сведениям об объекте недвижимости с кадастровым номером 05:44:000036:802

1. —

1. Сведения о характерных точках контура **здание** **с кадастровым номером 05:44:000036:804**

вид объекта недвижимости (здание, сооружение, объект незавершенного строительства)

Система координат МСК-05 **Зона № 1**

КАРТА-ПЛАН ТЕРРИТОРИИ

Сведения о зданиях, сооружениях, объектах незавершенного строительства, необходимые для исправления реестровых ошибок в сведениях об описании их местоположения

Обозначение характерных точек контура	Содержатся в Едином государственном реестре недвижимости			Определены в ходе выполнения комплексных кадастровых работ			Метод определения координат	Формулы, примененные для расчета средней квадратической погрешности определения координат характерных точек границ (M_t), с подставленными в такие формулы значениями и итоговые (вычисленные) значения M_t, м
	Координаты, м		Радиус, м	Координаты, м		Радиус, м		
	X	Y	R	X	Y	R		
1	2	3	4	5	6	7	8	9
н140О	—	—	—	197895,36	316624,31	—	Метод спутниковых геодезических измерений (определений)	$M_t = \sqrt{\frac{\Delta^2}{n}}$
н141О	—	—	—	197901,75	316631,99	—	Метод спутниковых геодезических измерений (определений)	$M_t = \sqrt{\frac{\Delta^2}{n}}$
н142О	—	—	—	197893,80	316638,21	—	Метод спутниковых геодезических измерений (определений)	$M_t = \sqrt{\frac{\Delta^2}{n}}$
н143О	—	—	—	197887,50	316630,75	—	Метод спутниковых геодезических измерений (определений)	$M_t = \sqrt{\frac{\Delta^2}{n}}$
132	197895,30	316624,31	—	—	—	—	Метод спутниковых геодезических измерений (определений)	$M_t = \sqrt{\frac{\Delta^2}{n}}$
133	197901,75	316631,93	—	—	—	—	Метод спутниковых геодезических измерений (определений)	$M_t = \sqrt{\frac{\Delta^2}{n}}$
134	197894,32	316638,76	—	—	—	—	Метод спутниковых геодезических измерений	$M_t = \sqrt{\frac{\Delta^2}{n}}$

КАРТА-ПЛАН ТЕРРИТОРИИ

Сведения о зданиях, сооружениях, объектах незавершенного строительства, необходимые для исправления реестровых ошибок в сведениях об описании их местоположения

							(определений)	
135	197887,96	316631,35	—	—	—	—	Метод спутниковых геодезических измерений (определений)	$M_t = \sqrt{\frac{\Delta^2}{n}}$
н140О	—	—	—	197895,36	316624,31	—	Метод спутниковых геодезических измерений (определений)	$M_t = \sqrt{\frac{\Delta^2}{n}}$

2. Иные сведения об объекте недвижимости с кадастровым номером 05:44:000036:804

1. —

3. Пояснения к сведениям об объекте недвижимости с кадастровым номером 05:44:000036:804

1. —

1. Сведения о характерных точках контура здание **с кадастровым номером 05:44:000036:811**

вид объекта недвижимости (здание, сооружение, объект незавершенного строительства)

Система координат МСК-05 **Зона № 1**

Обозначение характерных точек контура	Содержатся в Едином государственном реестре недвижимости			Определены в ходе выполнения комплексных кадастровых работ			Метод определения координат	Формулы, примененные для расчета средней квадратической погрешности определения координат характерных точек границ (M_t), с подставленными в такие формулы значениями и итоговые (вычисленные) значения M_t, м
	Координаты, м		Радиус, м	Координаты, м		Радиус, м		
	X	Y	R	X	Y	R		
1	2	3	4	5	6	7	8	9
н144О	—	—	—	197605,64	316882,72	—	Метод спутниковых геодезических измерений (определений)	$M_t = \sqrt{\frac{\Delta^2}{n}}$

КАРТА-ПЛАН ТЕРРИТОРИИ

Сведения о зданиях, сооружениях, объектах незавершенного строительства, необходимые для исправления реестровых ошибок в сведениях об описании их местоположения

н145О	—	—	—	197610,04	316888,36	—	Метод спутниковых геодезических измерений (определений)	$M_t = \sqrt{\frac{\Delta^2}{n}}$
н146О	—	—	—	197601,61	316895,40	—	Метод спутниковых геодезических измерений (определений)	$M_t = \sqrt{\frac{\Delta^2}{n}}$
н147О	—	—	—	197597,16	316890,01	—	Метод спутниковых геодезических измерений (определений)	$M_t = \sqrt{\frac{\Delta^2}{n}}$
140	197605,13	316884,26	—	—	—	—	Метод спутниковых геодезических измерений (определений)	$M_t = \sqrt{\frac{\Delta^2}{n}}$
141	197609,70	316889,88	—	—	—	—	Метод спутниковых геодезических измерений (определений)	$M_t = \sqrt{\frac{\Delta^2}{n}}$
142	197601,88	316896,04	—	—	—	—	Метод спутниковых геодезических измерений (определений)	$M_t = \sqrt{\frac{\Delta^2}{n}}$
143	197596,72	316890,74	—	—	—	—	Метод спутниковых геодезических измерений (определений)	$M_t = \sqrt{\frac{\Delta^2}{n}}$
н144О	—	—	—	197605,64	316882,72	—	Метод спутниковых геодезических измерений (определений)	$M_t = \sqrt{\frac{\Delta^2}{n}}$

КАРТА-ПЛАН ТЕРРИТОРИИ

Сведения о зданиях, сооружениях, объектах незавершенного строительства, необходимые для исправления реестровых ошибок в сведениях об описании их местоположения

2. Иные сведения об объекте недвижимости с кадастровым номером 05:44:000036:811

1. —

3. Пояснения к сведениям об объекте недвижимости с кадастровым номером 05:44:000036:811

1. —

1. Сведения о характерных точках контура здание **с кадастровым номером 05:44:000036:812**

вид объекта недвижимости (здание, сооружение, объект незавершенного строительства)

Система координат МСК-05 **Зона № 1**

Обозначение характерных точек контура	Содержатся в Едином государственном реестре недвижимости			Определены в ходе выполнения комплексных кадастровых работ			Метод определения координат	Формулы, примененные для расчета средней квадратической погрешности определения координат характерных точек границ (M_t), с подставленными в такие формулы значениями и итоговые (вычисленные) значения M_t, м
	Координаты, м		Радиус, м	Координаты, м		Радиус, м		
	X	Y	R	X	Y	R		
1	2	3	4	5	6	7	8	9
н148О	—	—	—	197810,49	316629,49	—	Метод спутниковых геодезических измерений (определений)	$M_t = \sqrt{\frac{\Delta^2}{n}}$
н149О	—	—	—	197813,92	316639,01	—	Метод спутниковых геодезических измерений (определений)	$M_t = \sqrt{\frac{\Delta^2}{n}}$
н150О	—	—	—	197805,49	316641,93	—	Метод спутниковых геодезических измерений (определений)	$M_t = \sqrt{\frac{\Delta^2}{n}}$
н151О	—	—	—	197802,11	316632,40	—	Метод спутниковых геодезических измерений	$M_t = \sqrt{\frac{\Delta^2}{n}}$

КАРТА-ПЛАН ТЕРРИТОРИИ

Сведения о зданиях, сооружениях, объектах незавершенного строительства, необходимые для исправления реестровых ошибок в сведениях об описании их местоположения

							(определений)	
215	197808,72	316628,63	—	—	—	—	Метод спутниковых геодезических измерений (определений)	$M_t = \sqrt{\frac{\Delta^2}{n}}$
216	197812,15	316638,15	—	—	—	—	Метод спутниковых геодезических измерений (определений)	$M_t = \sqrt{\frac{\Delta^2}{n}}$
217	197803,72	316641,07	—	—	—	—	Метод спутниковых геодезических измерений (определений)	$M_t = \sqrt{\frac{\Delta^2}{n}}$
218	197800,34	316631,54	—	—	—	—	Метод спутниковых геодезических измерений (определений)	$M_t = \sqrt{\frac{\Delta^2}{n}}$
н148О	—	—	—	197810,49	316629,49	—	Метод спутниковых геодезических измерений (определений)	$M_t = \sqrt{\frac{\Delta^2}{n}}$

2. Иные сведения об объекте недвижимости с кадастровым номером 05:44:000036:812

1. —

3. Пояснения к сведениям об объекте недвижимости с кадастровым номером 05:44:000036:812

1. —

1. Сведения о характерных точках контура **здание** **с кадастровым номером 05:44:000036:813**

вид объекта недвижимости (здание, сооружение, объект незавершенного строительства)

Система координат МСК-05 **Зона № 1**

КАРТА-ПЛАН ТЕРРИТОРИИ

Сведения о зданиях, сооружениях, объектах незавершенного строительства, необходимые для исправления реестровых ошибок в сведениях об описании их местоположения

Обозначение характерных точек контура	Содержатся в Едином государственном реестре недвижимости			Определены в ходе выполнения комплексных кадастровых работ			Метод определения координат	Формулы, примененные для расчета средней квадратической погрешности определения координат характерных точек границ (M_t), с подставленными в такие формулы значениями и итоговые (вычисленные) значения M_t, м
	Координаты, м		Радиус, м	Координаты, м		Радиус, м		
	X	Y	R	X	Y	R		
1	2	3	4	5	6	7	8	9
н152О	—	—	—	197742,42	317268,17	—	Метод спутниковых геодезических измерений (определений)	$M_t = \sqrt{\frac{\Delta^2}{n}}$
н153О	—	—	—	197745,45	317273,75	—	Метод спутниковых геодезических измерений (определений)	$M_t = \sqrt{\frac{\Delta^2}{n}}$
н154О	—	—	—	197739,11	317277,32	—	Метод спутниковых геодезических измерений (определений)	$M_t = \sqrt{\frac{\Delta^2}{n}}$
н155О	—	—	—	197735,40	317272,55	—	Метод спутниковых геодезических измерений (определений)	$M_t = \sqrt{\frac{\Delta^2}{n}}$
144	197740,28	317262,36	—	—	—	—	Метод спутниковых геодезических измерений (определений)	$M_t = \sqrt{\frac{\Delta^2}{n}}$
145	197743,93	317267,12	—	—	—	—	Метод спутниковых геодезических измерений (определений)	$M_t = \sqrt{\frac{\Delta^2}{n}}$
146	197738,13	317271,56	—	—	—	—	Метод спутниковых геодезических измерений	$M_t = \sqrt{\frac{\Delta^2}{n}}$

КАРТА-ПЛАН ТЕРРИТОРИИ

Сведения о зданиях, сооружениях, объектах незавершенного строительства, необходимые для исправления реестровых ошибок в сведениях об описании их местоположения

							(определений)	
147	197733,29	317267,71	—	—	—	—	Метод спутниковых геодезических измерений (определений)	$M_t = \sqrt{\frac{\Delta^2}{n}}$
н152О	—	—	—	197742,42	317268,17	—	Метод спутниковых геодезических измерений (определений)	$M_t = \sqrt{\frac{\Delta^2}{n}}$

2. Иные сведения об объекте недвижимости с кадастровым номером 05:44:000036:813

1. —

3. Пояснения к сведениям об объекте недвижимости с кадастровым номером 05:44:000036:813

1. —

1. Сведения о характерных точках контура здание **с кадастровым номером 05:44:000036:815**

вид объекта недвижимости (здание, сооружение, объект незавершенного строительства)

Система координат МСК-05 **Зона № 1**

Обозначение характерных точек контура	Содержатся в Едином государственном реестре недвижимости			Определены в ходе выполнения комплексных кадастровых работ			Метод определения координат	Формулы, примененные для расчета средней квадратической погрешности определения координат характерных точек границ (M_t), с подставленными в такие формулы значениями и итоговые (вычисленные) значения M_t, м
	Координаты, м		Радиус, м	Координаты, м		Радиус, м		
	X	Y	R	X	Y	R		
1	2	3	4	5	6	7	8	9
н156О	—	—	—	197828,42	316635,01	—	Метод спутниковых геодезических измерений (определений)	$M_t = \sqrt{\frac{\Delta^2}{n}}$

КАРТА-ПЛАН ТЕРРИТОРИИ

Сведения о зданиях, сооружениях, объектах незавершенного строительства, необходимые для исправления реестровых ошибок в сведениях об описании их местоположения

н157О	—	—	—	197832,92	316643,62	—	Метод спутниковых геодезических измерений (определений)	$M_t = \sqrt{\frac{\Delta^2}{n}}$
н158О	—	—	—	197824,18	316647,94	—	Метод спутниковых геодезических измерений (определений)	$M_t = \sqrt{\frac{\Delta^2}{n}}$
н159О	—	—	—	197819,68	316639,52	—	Метод спутниковых геодезических измерений (определений)	$M_t = \sqrt{\frac{\Delta^2}{n}}$
152	197829,86	316634,11	—	—	—	—	Метод спутниковых геодезических измерений (определений)	$M_t = \sqrt{\frac{\Delta^2}{n}}$
153	197833,82	316643,51	—	—	—	—	Метод спутниковых геодезических измерений (определений)	$M_t = \sqrt{\frac{\Delta^2}{n}}$
154	197825,13	316647,50	—	—	—	—	Метод спутниковых геодезических измерений (определений)	$M_t = \sqrt{\frac{\Delta^2}{n}}$
155	197821,16	316637,81	—	—	—	—	Метод спутниковых геодезических измерений (определений)	$M_t = \sqrt{\frac{\Delta^2}{n}}$
н156О	—	—	—	197828,42	316635,01	—	Метод спутниковых геодезических измерений (определений)	$M_t = \sqrt{\frac{\Delta^2}{n}}$

КАРТА-ПЛАН ТЕРРИТОРИИ

Сведения о зданиях, сооружениях, объектах незавершенного строительства, необходимые для исправления реестровых ошибок в сведениях об описании их местоположения

2. Иные сведения об объекте недвижимости с кадастровым номером 05:44:000036:815

1. —

3. Пояснения к сведениям об объекте недвижимости с кадастровым номером 05:44:000036:815

1. —

1. Сведения о характерных точках контура здание **с кадастровым номером 05:44:000036:817**

вид объекта недвижимости (здание, сооружение, объект незавершенного строительства)

Система координат МСК-05 **Зона № 1**

Обозначение характерных точек контура	Содержатся в Едином государственном реестре недвижимости			Определены в ходе выполнения комплексных кадастровых работ			Метод определения координат	Формулы, примененные для расчета средней квадратической погрешности определения координат характерных точек границ (M_t), с подставленными в такие формулы значениями и итоговые (вычисленные) значения M_t, м
	Координаты, м		Радиус, м	Координаты, м		Радиус, м		
	X	Y	R	X	Y	R		
1	2	3	4	5	6	7	8	9
н160О	—	—	—	197561,10	316761,73	—	Метод спутниковых геодезических измерений (определений)	$M_t = \sqrt{\frac{\Delta^2}{n}}$
н161О	—	—	—	197566,32	316774,28	—	Метод спутниковых геодезических измерений (определений)	$M_t = \sqrt{\frac{\Delta^2}{n}}$
н162О	—	—	—	197558,89	316777,31	—	Метод спутниковых геодезических измерений (определений)	$M_t = \sqrt{\frac{\Delta^2}{n}}$
н163О	—	—	—	197553,67	316765,02	—	Метод спутниковых геодезических измерений	$M_t = \sqrt{\frac{\Delta^2}{n}}$

КАРТА-ПЛАН ТЕРРИТОРИИ

Сведения о зданиях, сооружениях, объектах незавершенного строительства, необходимые для исправления реестровых ошибок в сведениях об описании их местоположения

							(определений)	
156	197559,86	316761,65	—	—	—	—	Метод спутниковых геодезических измерений (определений)	$M_t = \sqrt{\frac{\Delta^2}{n}}$
157	197565,34	316774,13	—	—	—	—	Метод спутниковых геодезических измерений (определений)	$M_t = \sqrt{\frac{\Delta^2}{n}}$
158	197557,97	316777,30	—	—	—	—	Метод спутниковых геодезических измерений (определений)	$M_t = \sqrt{\frac{\Delta^2}{n}}$
159	197552,41	316764,80	—	—	—	—	Метод спутниковых геодезических измерений (определений)	$M_t = \sqrt{\frac{\Delta^2}{n}}$
н160О	—	—	—	197561,10	316761,73	—	Метод спутниковых геодезических измерений (определений)	$M_t = \sqrt{\frac{\Delta^2}{n}}$

2. Иные сведения об объекте недвижимости с кадастровым номером 05:44:000036:817

1. —

3. Пояснения к сведениям об объекте недвижимости с кадастровым номером 05:44:000036:817

1. —

1. Сведения о характерных точках контура **здание** **с кадастровым номером 05:44:000036:828**

вид объекта недвижимости (здание, сооружение, объект незавершенного строительства)

Система координат МСК-05 **Зона № 1**

КАРТА-ПЛАН ТЕРРИТОРИИ

Сведения о зданиях, сооружениях, объектах незавершенного строительства, необходимые для исправления реестровых ошибок в сведениях об описании их местоположения

Обозначение характерных точек контура	Содержатся в Едином государственном реестре недвижимости			Определены в ходе выполнения комплексных кадастровых работ			Метод определения координат	Формулы, примененные для расчета средней квадратической погрешности определения координат характерных точек границ (M_t), с подставленными в такие формулы значениями и итоговые (вычисленные) значения M_t, м
	Координаты, м		Радиус, м	Координаты, м		Радиус, м		
	X	Y	R	X	Y	R		
1	2	3	4	5	6	7	8	9
н164О	—	—	—	198085,06	317636,20	—	Метод спутниковых геодезических измерений (определений)	$M_t = \sqrt{\frac{\Delta^2}{n}}$
н165О	—	—	—	198089,43	317643,92	—	Метод спутниковых геодезических измерений (определений)	$M_t = \sqrt{\frac{\Delta^2}{n}}$
н166О	—	—	—	198078,26	317650,24	—	Метод спутниковых геодезических измерений (определений)	$M_t = \sqrt{\frac{\Delta^2}{n}}$
н167О	—	—	—	198073,90	317642,52	—	Метод спутниковых геодезических измерений (определений)	$M_t = \sqrt{\frac{\Delta^2}{n}}$
164	198085,60	317636,12	—	—	—	—	Метод спутниковых геодезических измерений (определений)	$M_t = \sqrt{\frac{\Delta^2}{n}}$
165	198091,20	317643,00	—	—	—	—	Метод спутниковых геодезических измерений (определений)	$M_t = \sqrt{\frac{\Delta^2}{n}}$
166	198081,24	317651,09	—	—	—	—	Метод спутниковых геодезических измерений	$M_t = \sqrt{\frac{\Delta^2}{n}}$

КАРТА-ПЛАН ТЕРРИТОРИИ

Сведения о зданиях, сооружениях, объектах незавершенного строительства, необходимые для исправления реестровых ошибок в сведениях об описании их местоположения

							(определений)	
167	198075,65	317644,21	—	—	—	—	Метод спутниковых геодезических измерений (определений)	$M_t = \sqrt{\frac{\Delta^2}{n}}$
н164О	—	—	—	198085,06	317636,20	—	Метод спутниковых геодезических измерений (определений)	$M_t = \sqrt{\frac{\Delta^2}{n}}$

2. Иные сведения об объекте недвижимости с кадастровым номером 05:44:000036:828

1. —

3. Пояснения к сведениям об объекте недвижимости с кадастровым номером 05:44:000036:828

1. —

1. Сведения о характерных точках контура здание **с кадастровым номером 05:44:000036:829**

вид объекта недвижимости (здание, сооружение, объект незавершенного строительства)

Система координат МСК-05 **Зона № 1**

Обозначение характерных точек контура	Содержатся в Едином государственном реестре недвижимости			Определены в ходе выполнения комплексных кадастровых работ			Метод определения координат	Формулы, примененные для расчета средней квадратической погрешности определения координат характерных точек границ (M_t), с подставленными в такие формулы значениями и итоговые (вычисленные) значения M_t, м
	Координаты, м		Радиус, м	Координаты, м		Радиус, м		
	X	Y	R	X	Y	R		
1	2	3	4	5	6	7	8	9
н168О	—	—	—	198182,19	317634,41	—	Метод спутниковых геодезических измерений (определений)	$M_t = \sqrt{\frac{\Delta^2}{n}}$

КАРТА-ПЛАН ТЕРРИТОРИИ

Сведения о зданиях, сооружениях, объектах незавершенного строительства, необходимые для исправления реестровых ошибок в сведениях об описании их местоположения

н169О	—	—	—	198188,27	317641,49	—	Метод спутниковых геодезических измерений (определений)	$M_t = \sqrt{\frac{\Delta^2}{n}}$
н170О	—	—	—	198182,65	317646,51	—	Метод спутниковых геодезических измерений (определений)	$M_t = \sqrt{\frac{\Delta^2}{n}}$
н171О	—	—	—	198176,48	317639,41	—	Метод спутниковых геодезических измерений (определений)	$M_t = \sqrt{\frac{\Delta^2}{n}}$
160	198182,80	317634,94	—	—	—	—	Метод спутниковых геодезических измерений (определений)	$M_t = \sqrt{\frac{\Delta^2}{n}}$
161	198189,97	317643,19	—	—	—	—	Метод спутниковых геодезических измерений (определений)	$M_t = \sqrt{\frac{\Delta^2}{n}}$
162	198184,58	317648,62	—	—	—	—	Метод спутниковых геодезических измерений (определений)	$M_t = \sqrt{\frac{\Delta^2}{n}}$
163	198177,47	317639,74	—	—	—	—	Метод спутниковых геодезических измерений (определений)	$M_t = \sqrt{\frac{\Delta^2}{n}}$
н168О	—	—	—	198182,19	317634,41	—	Метод спутниковых геодезических измерений (определений)	$M_t = \sqrt{\frac{\Delta^2}{n}}$

КАРТА-ПЛАН ТЕРРИТОРИИ

Сведения о зданиях, сооружениях, объектах незавершенного строительства, необходимые для исправления реестровых ошибок в сведениях об описании их местоположения

2. Иные сведения об объекте недвижимости с кадастровым номером 05:44:000036:829

1. —

3. Пояснения к сведениям об объекте недвижимости с кадастровым номером 05:44:000036:829

1. —

1. Сведения о характерных точках контура здание **с кадастровым номером 05:44:000036:831**

вид объекта недвижимости (здание, сооружение, объект незавершенного строительства)

Система координат МСК-05 **Зона № 1**

Обозначение характерных точек контура	Содержатся в Едином государственном реестре недвижимости			Определены в ходе выполнения комплексных кадастровых работ			Метод определения координат	Формулы, примененные для расчета средней квадратической погрешности определения координат характерных точек границ (M_t), с подставленными в такие формулы значениями и итоговые (вычисленные) значения M_t, м
	Координаты, м		Радиус, м	Координаты, м		Радиус, м		
	X	Y	R	X	Y	R		
1	2	3	4	5	6	7	8	9
н172О	—	—	—	198247,26	317642,07	—	Метод спутниковых геодезических измерений (определений)	$M_t = \sqrt{\frac{\Delta^2}{n}}$
н173О	—	—	—	198242,48	317649,14	—	Метод спутниковых геодезических измерений (определений)	$M_t = \sqrt{\frac{\Delta^2}{n}}$
н174О	—	—	—	198240,51	317647,23	—	Метод спутниковых геодезических измерений (определений)	$M_t = \sqrt{\frac{\Delta^2}{n}}$
н175О	—	—	—	198240,15	317647,60	—	Метод спутниковых геодезических измерений	$M_t = \sqrt{\frac{\Delta^2}{n}}$

КАРТА-ПЛАН ТЕРРИТОРИИ

Сведения о зданиях, сооружениях, объектах незавершенного строительства, необходимые для исправления реестровых ошибок в сведениях об описании их местоположения

							(определений)	
н176О	—	—	—	198232,65	317640,30	—	Метод спутниковых геодезических измерений (определений)	$M_t = \sqrt{\frac{\Delta^2}{n}}$
н177О	—	—	—	198230,95	317638,20	—	Метод спутниковых геодезических измерений (определений)	$M_t = \sqrt{\frac{\Delta^2}{n}}$
н178О	—	—	—	198233,31	317633,59	—	Метод спутниковых геодезических измерений (определений)	$M_t = \sqrt{\frac{\Delta^2}{n}}$
н179О	—	—	—	198235,86	317630,97	—	Метод спутниковых геодезических измерений (определений)	$M_t = \sqrt{\frac{\Delta^2}{n}}$
168	198247,26	317642,07	—	—	—	—	Метод спутниковых геодезических измерений (определений)	$M_t = \sqrt{\frac{\Delta^2}{n}}$
169	198242,48	317649,14	—	—	—	—	Метод спутниковых геодезических измерений (определений)	$M_t = \sqrt{\frac{\Delta^2}{n}}$
170	198240,51	317647,23	—	—	—	—	Метод спутниковых геодезических измерений (определений)	$M_t = \sqrt{\frac{\Delta^2}{n}}$
171	198240,15	317647,60	—	—	—	—	Метод спутниковых геодезических измерений (определений)	$M_t = \sqrt{\frac{\Delta^2}{n}}$

КАРТА-ПЛАН ТЕРРИТОРИИ

Сведения о зданиях, сооружениях, объектах незавершенного строительства, необходимые для исправления реестровых ошибок в сведениях об описании их местоположения

172	198232,65	317640,30	—	—	—	—	Метод спутниковых геодезических измерений (определений)	$M_t = \sqrt{\frac{\Delta^2}{n}}$
173	198230,95	317638,20	—	—	—	—	Метод спутниковых геодезических измерений (определений)	$M_t = \sqrt{\frac{\Delta^2}{n}}$
174	198233,31	317633,59	—	—	—	—	Метод спутниковых геодезических измерений (определений)	$M_t = \sqrt{\frac{\Delta^2}{n}}$
175	198235,86	317630,97	—	—	—	—	Метод спутниковых геодезических измерений (определений)	$M_t = \sqrt{\frac{\Delta^2}{n}}$
н172О	—	—	—	198247,26	317642,07	—	Метод спутниковых геодезических измерений (определений)	$M_t = \sqrt{\frac{\Delta^2}{n}}$

2. Иные сведения об объекте недвижимости с кадастровым номером 05:44:000036:831

1. —

3. Пояснения к сведениям об объекте недвижимости с кадастровым номером 05:44:000036:831

1. —

1. Сведения о характерных точках контура здание **с кадастровым номером 05:44:000036:836**

вид объекта недвижимости (здание, сооружение, объект незавершенного строительства)

Система координат МСК-05 **Зона № 1**

КАРТА-ПЛАН ТЕРРИТОРИИ

Сведения о зданиях, сооружениях, объектах незавершенного строительства, необходимые для исправления реестровых ошибок в сведениях об описании их местоположения

Обозначение характерных точек контура	Содержатся в Едином государственном реестре недвижимости			Определены в ходе выполнения комплексных кадастровых работ			Метод определения координат	Формулы, примененные для расчета средней квадратической погрешности определения координат характерных точек границ (M_t), с подставленными в такие формулы значениями и итоговые (вычисленные) значения M_t, м
	Координаты, м		Радиус, м	Координаты, м		Радиус, м		
	X	Y	R	X	Y	R		
1	2	3	4	5	6	7	8	9
н180О	—	—	—	198051,16	317439,12	—	Метод спутниковых геодезических измерений (определений)	$M_t = \sqrt{\frac{\Delta^2}{n}}$
н181О	—	—	—	198057,12	317446,59	—	Метод спутниковых геодезических измерений (определений)	$M_t = \sqrt{\frac{\Delta^2}{n}}$
н182О	—	—	—	198049,88	317452,44	—	Метод спутниковых геодезических измерений (определений)	$M_t = \sqrt{\frac{\Delta^2}{n}}$
н183О	—	—	—	198043,92	317444,97	—	Метод спутниковых геодезических измерений (определений)	$M_t = \sqrt{\frac{\Delta^2}{n}}$
176	198054,74	317440,06	—	—	—	—	Метод спутниковых геодезических измерений (определений)	$M_t = \sqrt{\frac{\Delta^2}{n}}$
177	198060,70	317447,53	—	—	—	—	Метод спутниковых геодезических измерений (определений)	$M_t = \sqrt{\frac{\Delta^2}{n}}$
178	198053,46	317453,38	—	—	—	—	Метод спутниковых геодезических измерений	$M_t = \sqrt{\frac{\Delta^2}{n}}$

КАРТА-ПЛАН ТЕРРИТОРИИ

Сведения о зданиях, сооружениях, объектах незавершенного строительства, необходимые для исправления реестровых ошибок в сведениях об описании их местоположения

							(определений)	
179	198047,50	317445,91	—	—	—	—	Метод спутниковых геодезических измерений (определений)	$M_t = \sqrt{\frac{\Delta^2}{n}}$
н180О	—	—	—	198051,16	317439,12	—	Метод спутниковых геодезических измерений (определений)	$M_t = \sqrt{\frac{\Delta^2}{n}}$

2. Иные сведения об объекте недвижимости с кадастровым номером 05:44:000036:836

1. —

3. Пояснения к сведениям об объекте недвижимости с кадастровым номером 05:44:000036:836

1. —

1. Сведения о характерных точках контура здание **с кадастровым номером 05:44:000036:843**

вид объекта недвижимости (здание, сооружение, объект незавершенного строительства)

Система координат МСК-05 **Зона № 1**

Обозначение характерных точек контура	Содержатся в Едином государственном реестре недвижимости			Определены в ходе выполнения комплексных кадастровых работ			Метод определения координат	Формулы, примененные для расчета средней квадратической погрешности определения координат характерных точек границ (M_t), с подставленными в такие формулы значениями и итоговые (вычисленные) значения M_t, м
	Координаты, м		Радиус, м	Координаты, м		Радиус, м		
	X	Y	R	X	Y	R		
1	2	3	4	5	6	7	8	9
н184О	—	—	—	198443,95	317968,09	—	Метод спутниковых геодезических измерений (определений)	$M_t = \sqrt{\frac{\Delta^2}{n}}$

КАРТА-ПЛАН ТЕРРИТОРИИ

Сведения о зданиях, сооружениях, объектах незавершенного строительства, необходимые для исправления реестровых ошибок в сведениях об описании их местоположения

н185О	—	—	—	198450,79	317978,00	—	Метод спутниковых геодезических измерений (определений)	$M_t = \sqrt{\frac{\Delta^2}{n}}$
н186О	—	—	—	198444,21	317982,55	—	Метод спутниковых геодезических измерений (определений)	$M_t = \sqrt{\frac{\Delta^2}{n}}$
н187О	—	—	—	198439,73	317976,06	—	Метод спутниковых геодезических измерений (определений)	$M_t = \sqrt{\frac{\Delta^2}{n}}$
н188О	—	—	—	198442,22	317974,34	—	Метод спутниковых геодезических измерений (определений)	$M_t = \sqrt{\frac{\Delta^2}{n}}$
н189О	—	—	—	198439,86	317970,92	—	Метод спутниковых геодезических измерений (определений)	$M_t = \sqrt{\frac{\Delta^2}{n}}$
180	198445,09	317968,96	—	—	—	—	Метод спутниковых геодезических измерений (определений)	$M_t = \sqrt{\frac{\Delta^2}{n}}$
181	198451,93	317978,87	—	—	—	—	Метод спутниковых геодезических измерений (определений)	$M_t = \sqrt{\frac{\Delta^2}{n}}$
182	198445,35	317983,42	—	—	—	—	Метод спутниковых геодезических измерений (определений)	$M_t = \sqrt{\frac{\Delta^2}{n}}$
183	198440,87	317976,93	—	—	—	—	Метод спутниковых геодезических	$M_t = \sqrt{\frac{\Delta^2}{n}}$

КАРТА-ПЛАН ТЕРРИТОРИИ

Сведения о зданиях, сооружениях, объектах незавершенного строительства, необходимые для исправления реестровых ошибок в сведениях об описании их местоположения

							измерений (определений)	
184	198443,36	317975,21	—	—	—	—	Метод спутниковых геодезических измерений (определений)	$M_t = \sqrt{\frac{\Delta^2}{n}}$
185	198441,00	317971,79	—	—	—	—	Метод спутниковых геодезических измерений (определений)	$M_t = \sqrt{\frac{\Delta^2}{n}}$
н184О	—	—	—	198443,95	317968,09	—	Метод спутниковых геодезических измерений (определений)	$M_t = \sqrt{\frac{\Delta^2}{n}}$

2. Иные сведения об объекте недвижимости с кадастровым номером 05:44:000036:843

1. —

3. Пояснения к сведениям об объекте недвижимости с кадастровым номером 05:44:000036:843

1. —

1. Сведения о характерных точках контура здание **с кадастровым номером 05:44:000036:847**

вид объекта недвижимости (здание, сооружение, объект незавершенного строительства)

Система координат МСК-05 **Зона № 1**

Обозначение характерных точек контура	Содержатся в Едином государственном реестре недвижимости			Определены в ходе выполнения комплексных кадастровых работ			Метод определения координат	Формулы, примененные для расчета средней квадратической погрешности определения координат характерных точек границ (M_t), с подставленными в такие формулы значениями и итоговые (вычисленные) значения M_t, м
	Координаты, м		Радиус, м	Координаты, м		Радиус, м		
	X	Y	R	X	Y	R		
1	2	3	4	5	6	7	8	9

КАРТА-ПЛАН ТЕРРИТОРИИ

Сведения о зданиях, сооружениях, объектах незавершенного строительства, необходимые для исправления реестровых ошибок в сведениях об описании их местоположения

н190О	—	—	—	198469,98	317847,20	—	Метод спутниковых геодезических измерений (определений)	$M_t = \sqrt{\frac{\Delta^2}{n}}$
н191О	—	—	—	198470,84	317851,85	—	Метод спутниковых геодезических измерений (определений)	$M_t = \sqrt{\frac{\Delta^2}{n}}$
н192О	—	—	—	198460,63	317853,99	—	Метод спутниковых геодезических измерений (определений)	$M_t = \sqrt{\frac{\Delta^2}{n}}$
н193О	—	—	—	198459,55	317849,51	—	Метод спутниковых геодезических измерений (определений)	$M_t = \sqrt{\frac{\Delta^2}{n}}$
229	198469,96	317847,17	—	—	—	—	Метод спутниковых геодезических измерений (определений)	$M_t = \sqrt{\frac{\Delta^2}{n}}$
230	198470,84	317851,85	—	—	—	—	Метод спутниковых геодезических измерений (определений)	$M_t = \sqrt{\frac{\Delta^2}{n}}$
231	198460,63	317853,99	—	—	—	—	Метод спутниковых геодезических измерений (определений)	$M_t = \sqrt{\frac{\Delta^2}{n}}$
232	198459,53	317849,48	—	—	—	—	Метод спутниковых геодезических измерений (определений)	$M_t = \sqrt{\frac{\Delta^2}{n}}$
н190О	—	—	—	198469,98	317847,20	—	Метод спутниковых геодезических	$M_t = \sqrt{\frac{\Delta^2}{n}}$

КАРТА-ПЛАН ТЕРРИТОРИИ

Сведения о зданиях, сооружениях, объектах незавершенного строительства, необходимые для исправления реестровых ошибок в сведениях об описании их местоположения

							измерений (определений)	

2. Иные сведения об объекте недвижимости с кадастровым номером 05:44:000036:847

1. —

3. Пояснения к сведениям об объекте недвижимости с кадастровым номером 05:44:000036:847

1. —

1. Сведения о характерных точках контура здание **с кадастровым номером 05:44:000036:856**

вид объекта недвижимости (здание, сооружение, объект незавершенного строительства)

Система координат МСК-05 **Зона № 1**

Обозначение характерных точек контура	Содержатся в Едином государственном реестре недвижимости			Определены в ходе выполнения комплексных кадастровых работ			Метод определения координат	Формулы, примененные для расчета средней квадратической погрешности определения координат характерных точек границ (M_t), с подставленными в такие формулы значениями и итоговые (вычисленные) значения M_t, м
	Координаты, м		Радиус, м	Координаты, м		Радиус, м		
	X	Y	R	X	Y	R		
1	2	3	4	5	6	7	8	9
н194О	—	—	—	197644,69	316920,11	—	Метод спутниковых геодезических измерений (определений)	$M_t = \sqrt{\frac{\Delta^2}{n}}$
н195О	—	—	—	197639,73	316922,17	—	Метод спутниковых геодезических измерений (определений)	$M_t = \sqrt{\frac{\Delta^2}{n}}$
н196О	—	—	—	197642,53	316928,92	—	Метод спутниковых геодезических измерений (определений)	$M_t = \sqrt{\frac{\Delta^2}{n}}$

КАРТА-ПЛАН ТЕРРИТОРИИ

Сведения о зданиях, сооружениях, объектах незавершенного строительства, необходимые для исправления реестровых ошибок в сведениях об описании их местоположения

н197О	—	—	—	197641,08	316929,65	—	Метод спутниковых геодезических измерений (определений)	$M_t = \sqrt{\frac{\Delta^2}{n}}$
н198О	—	—	—	197642,95	316933,76	—	Метод спутниковых геодезических измерений (определений)	$M_t = \sqrt{\frac{\Delta^2}{n}}$
н199О	—	—	—	197633,42	316937,92	—	Метод спутниковых геодезических измерений (определений)	$M_t = \sqrt{\frac{\Delta^2}{n}}$
н200О	—	—	—	197629,33	316936,35	—	Метод спутниковых геодезических измерений (определений)	$M_t = \sqrt{\frac{\Delta^2}{n}}$
н201О	—	—	—	197625,42	316929,01	—	Метод спутниковых геодезических измерений (определений)	$M_t = \sqrt{\frac{\Delta^2}{n}}$
н202О	—	—	—	197636,17	316923,34	—	Метод спутниковых геодезических измерений (определений)	$M_t = \sqrt{\frac{\Delta^2}{n}}$
н203О	—	—	—	197632,76	316915,29	—	Метод спутниковых геодезических измерений (определений)	$M_t = \sqrt{\frac{\Delta^2}{n}}$
н204О	—	—	—	197640,79	316911,66	—	Метод спутниковых геодезических измерений (определений)	$M_t = \sqrt{\frac{\Delta^2}{n}}$
194	197646,00	316917,82	—	—	—	—	Метод спутниковых геодезических	$M_t = \sqrt{\frac{\Delta^2}{n}}$

КАРТА-ПЛАН ТЕРРИТОРИИ

Сведения о зданиях, сооружениях, объектах незавершенного строительства, необходимые для исправления реестровых ошибок в сведениях об описании их местоположения

							измерений (определений)	
195	197641,04	316919,88	—	—	—	—	Метод спутниковых геодезических измерений (определений)	$M_t = \sqrt{\frac{\Delta^2}{n}}$
196	197643,84	316926,63	—	—	—	—	Метод спутниковых геодезических измерений (определений)	$M_t = \sqrt{\frac{\Delta^2}{n}}$
197	197642,39	316927,36	—	—	—	—	Метод спутниковых геодезических измерений (определений)	$M_t = \sqrt{\frac{\Delta^2}{n}}$
198	197644,26	316931,47	—	—	—	—	Метод спутниковых геодезических измерений (определений)	$M_t = \sqrt{\frac{\Delta^2}{n}}$
199	197634,73	316935,63	—	—	—	—	Метод спутниковых геодезических измерений (определений)	$M_t = \sqrt{\frac{\Delta^2}{n}}$
200	197630,64	316934,06	—	—	—	—	Метод спутниковых геодезических измерений (определений)	$M_t = \sqrt{\frac{\Delta^2}{n}}$
201	197626,73	316926,72	—	—	—	—	Метод спутниковых геодезических измерений (определений)	$M_t = \sqrt{\frac{\Delta^2}{n}}$
202	197637,48	316921,05	—	—	—	—	Метод спутниковых геодезических измерений (определений)	$M_t = \sqrt{\frac{\Delta^2}{n}}$

КАРТА-ПЛАН ТЕРРИТОРИИ

Сведения о зданиях, сооружениях, объектах незавершенного строительства, необходимые для исправления реестровых ошибок в сведениях об описании их местоположения

203	197634,07	316913,00	—	—	—	—	Метод спутниковых геодезических измерений (определений)	$M_t = \sqrt{\frac{\Delta^2}{n}}$
204	197642,10	316909,37	—	—	—	—	Метод спутниковых геодезических измерений (определений)	$M_t = \sqrt{\frac{\Delta^2}{n}}$
н194О	—	—	—	197644,69	316920,11	—	Метод спутниковых геодезических измерений (определений)	$M_t = \sqrt{\frac{\Delta^2}{n}}$

2. Иные сведения об объекте недвижимости с кадастровым номером 05:44:000036:856

1. —

3. Пояснения к сведениям об объекте недвижимости с кадастровым номером 05:44:000036:856

1. —

1. Сведения о характерных точках контура **здание** **с кадастровым номером 05:44:000036:866**

вид объекта недвижимости (здание, сооружение, объект незавершенного строительства)

Система координат МСК-05 **Зона № 1**

Обозначение характерных точек контура	Содержатся в Едином государственном реестре недвижимости			Определены в ходе выполнения комплексных кадастровых работ			Метод определения координат	Формулы, примененные для расчета средней квадратической погрешности определения координат характерных точек границ (M_t), с подставленными в такие формулы значениями и итоговые (вычисленные) значения M_t, м
	Координаты, м		Радиус, м	Координаты, м		Радиус, м		
	X	Y	R	X	Y	R		
1	2	3	4	5	6	7	8	9
н205О	—	—	—	198044,86	317453,48	—	Метод спутниковых геодезических измерений	$M_t = \sqrt{\frac{\Delta^2}{n}}$

КАРТА-ПЛАН ТЕРРИТОРИИ

Сведения о зданиях, сооружениях, объектах незавершенного строительства, необходимые для исправления реестровых ошибок в сведениях об описании их местоположения

							(определений)	
н206О	—	—	—	198050,20	317460,62	—	Метод спутниковых геодезических измерений (определений)	$M_t = \sqrt{\frac{\Delta^2}{n}}$
н207О	—	—	—	198042,19	317466,59	—	Метод спутниковых геодезических измерений (определений)	$M_t = \sqrt{\frac{\Delta^2}{n}}$
н208О	—	—	—	198038,70	317461,85	—	Метод спутниковых геодезических измерений (определений)	$M_t = \sqrt{\frac{\Delta^2}{n}}$
н209О	—	—	—	198037,25	317462,91	—	Метод спутниковых геодезических измерений (определений)	$M_t = \sqrt{\frac{\Delta^2}{n}}$
н210О	—	—	—	198034,63	317459,31	—	Метод спутниковых геодезических измерений (определений)	$M_t = \sqrt{\frac{\Delta^2}{n}}$
н211О	—	—	—	198040,83	317454,79	—	Метод спутниковых геодезических измерений (определений)	$M_t = \sqrt{\frac{\Delta^2}{n}}$
н212О	—	—	—	198041,65	317455,90	—	Метод спутниковых геодезических измерений (определений)	$M_t = \sqrt{\frac{\Delta^2}{n}}$
186	198042,63	317450,13	—	—	—	—	Метод спутниковых геодезических измерений (определений)	$M_t = \sqrt{\frac{\Delta^2}{n}}$

КАРТА-ПЛАН ТЕРРИТОРИИ

Сведения о зданиях, сооружениях, объектах незавершенного строительства, необходимые для исправления реестровых ошибок в сведениях об описании их местоположения

187	198048,41	317456,91	—	—	—	—	Метод спутниковых геодезических измерений (определений)	$M_t = \sqrt{\frac{\Delta^2}{n}}$
188	198040,80	317463,38	—	—	—	—	Метод спутниковых геодезических измерений (определений)	$M_t = \sqrt{\frac{\Delta^2}{n}}$
189	198037,01	317458,87	—	—	—	—	Метод спутниковых геодезических измерений (определений)	$M_t = \sqrt{\frac{\Delta^2}{n}}$
190	198035,63	317460,02	—	—	—	—	Метод спутниковых геодезических измерений (определений)	$M_t = \sqrt{\frac{\Delta^2}{n}}$
191	198032,79	317456,59	—	—	—	—	Метод спутниковых геодезических измерений (определений)	$M_t = \sqrt{\frac{\Delta^2}{n}}$
192	198038,69	317451,69	—	—	—	—	Метод спутниковых геодезических измерений (определений)	$M_t = \sqrt{\frac{\Delta^2}{n}}$
193	198039,58	317452,74	—	—	—	—	Метод спутниковых геодезических измерений (определений)	$M_t = \sqrt{\frac{\Delta^2}{n}}$
н205О	—	—	—	198044,86	317453,48	—	Метод спутниковых геодезических измерений (определений)	$M_t = \sqrt{\frac{\Delta^2}{n}}$

КАРТА-ПЛАН ТЕРРИТОРИИ

Сведения о зданиях, сооружениях, объектах незавершенного строительства, необходимые для исправления реестровых ошибок в сведениях об описании их местоположения

2. Иные сведения об объекте недвижимости с кадастровым номером 05:44:000036:866

1. —

3. Пояснения к сведениям об объекте недвижимости с кадастровым номером 05:44:000036:866

1. —

1. Сведения о характерных точках контура здание **с кадастровым номером 05:44:000036:867**

вид объекта недвижимости (здание, сооружение, объект незавершенного строительства)

Система координат МСК-05 **Зона № 1**

Обозначение характерных точек контура	Содержатся в Едином государственном реестре недвижимости			Определены в ходе выполнения комплексных кадастровых работ			Метод определения координат	Формулы, примененные для расчета средней квадратической погрешности определения координат характерных точек границ (M_t), с подставленными в такие формулы значениями и итоговые (вычисленные) значения M_t, м
	Координаты, м		Радиус, м	Координаты, м		Радиус, м		
	X	Y	R	X	Y	R		
1	2	3	4	5	6	7	8	9
н213О	—	—	—	197784,99	317277,29	—	Метод спутниковых геодезических измерений (определений)	$M_t = \sqrt{\frac{\Delta^2}{n}}$
н214О	—	—	—	197788,50	317284,17	—	Метод спутниковых геодезических измерений (определений)	$M_t = \sqrt{\frac{\Delta^2}{n}}$
н215О	—	—	—	197774,65	317292,28	—	Метод спутниковых геодезических измерений (определений)	$M_t = \sqrt{\frac{\Delta^2}{n}}$
н216О	—	—	—	197772,76	317288,73	—	Метод спутниковых геодезических измерений	$M_t = \sqrt{\frac{\Delta^2}{n}}$

КАРТА-ПЛАН ТЕРРИТОРИИ

Сведения о зданиях, сооружениях, объектах незавершенного строительства, необходимые для исправления реестровых ошибок в сведениях об описании их местоположения

							(определений)	
н217О	—	—	—	197768,08	317291,44	—	Метод спутниковых геодезических измерений (определений)	$M_t = \sqrt{\frac{\Delta^2}{n}}$
н218О	—	—	—	197766,24	317288,40	—	Метод спутниковых геодезических измерений (определений)	$M_t = \sqrt{\frac{\Delta^2}{n}}$
205	197787,28	317278,98	—	—	—	—	Метод спутниковых геодезических измерений (определений)	$M_t = \sqrt{\frac{\Delta^2}{n}}$
206	197790,79	317285,86	—	—	—	—	Метод спутниковых геодезических измерений (определений)	$M_t = \sqrt{\frac{\Delta^2}{n}}$
207	197776,56	317293,43	—	—	—	—	Метод спутниковых геодезических измерений (определений)	$M_t = \sqrt{\frac{\Delta^2}{n}}$
208	197774,76	317290,02	—	—	—	—	Метод спутниковых геодезических измерений (определений)	$M_t = \sqrt{\frac{\Delta^2}{n}}$
209	197769,99	317292,78	—	—	—	—	Метод спутниковых геодезических измерений (определений)	$M_t = \sqrt{\frac{\Delta^2}{n}}$
210	197768,32	317289,34	—	—	—	—	Метод спутниковых геодезических измерений (определений)	$M_t = \sqrt{\frac{\Delta^2}{n}}$

КАРТА-ПЛАН ТЕРРИТОРИИ

Сведения о зданиях, сооружениях, объектах незавершенного строительства, необходимые для исправления реестровых ошибок в сведениях об описании их местоположения

н213О	—	—	—	197784,99	317277,29	—	Метод спутниковых геодезических измерений (определений)	$M_t = \sqrt{\frac{\Delta^2}{n}}$

2. Иные сведения об объекте недвижимости с кадастровым номером 05:44:000036:867

1. —

3. Пояснения к сведениям об объекте недвижимости с кадастровым номером 05:44:000036:867

1. —

1. Сведения о характерных точках контура здание **с кадастровым номером 05:44:000036:871**

вид объекта недвижимости (здание, сооружение, объект незавершенного строительства)

Система координат МСК-05 **Зона № 1**

Обозначение характерных точек контура	Содержатся в Едином государственном реестре недвижимости			Определены в ходе выполнения комплексных кадастровых работ			Метод определения координат	Формулы, примененные для расчета средней квадратической погрешности определения координат характерных точек границ (M_t), с подставленными в такие формулы значениями и итоговые (вычисленные) значения M_t, м
	Координаты, м		Радиус, м	Координаты, м		Радиус, м		
	X	Y	R	X	Y	R		
1	2	3	4	5	6	7	8	9
н219О	—	—	—	197866,18	316636,40	—	Метод спутниковых геодезических измерений (определений)	$M_t = \sqrt{\frac{\Delta^2}{n}}$
н220О	—	—	—	197869,17	316643,30	—	Метод спутниковых геодезических измерений (определений)	$M_t = \sqrt{\frac{\Delta^2}{n}}$
н221О	—	—	—	197857,64	316648,56	—	Метод спутниковых геодезических измерений	$M_t = \sqrt{\frac{\Delta^2}{n}}$

КАРТА-ПЛАН ТЕРРИТОРИИ

Сведения о зданиях, сооружениях, объектах незавершенного строительства, необходимые для исправления реестровых ошибок в сведениях об описании их местоположения

							(определений)	
н222О	—	—	—	197854,40	316641,22	—	Метод спутниковых геодезических измерений (определений)	$M_t = \sqrt{\frac{\Delta^2}{n}}$
211	197865,89	316636,26	—	—	—	—	Метод спутниковых геодезических измерений (определений)	$M_t = \sqrt{\frac{\Delta^2}{n}}$
212	197868,88	316643,16	—	—	—	—	Метод спутниковых геодезических измерений (определений)	$M_t = \sqrt{\frac{\Delta^2}{n}}$
213	197857,35	316648,42	—	—	—	—	Метод спутниковых геодезических измерений (определений)	$M_t = \sqrt{\frac{\Delta^2}{n}}$
214	197854,11	316641,08	—	—	—	—	Метод спутниковых геодезических измерений (определений)	$M_t = \sqrt{\frac{\Delta^2}{n}}$
н219О	—	—	—	197866,18	316636,40	—	Метод спутниковых геодезических измерений (определений)	$M_t = \sqrt{\frac{\Delta^2}{n}}$

2. Иные сведения об объекте недвижимости с кадастровым номером 05:44:000036:871

1. —

3. Пояснения к сведениям об объекте недвижимости с кадастровым номером 05:44:000036:871

1. —

КАРТА-ПЛАН ТЕРРИТОРИИ

Сведения о зданиях, сооружениях, объектах незавершенного строительства, необходимые для исправления реестровых ошибок в сведениях об описании их местоположения

1. Сведения о характерных точках контура здание **с кадастровым номером 05:44:000036:872**

вид объекта недвижимости (здание, сооружение, объект незавершенного строительства)

Система координат МСК-05 **Зона № 1**

Обозначение характерных точек контура	Содержатся в Едином государственном реестре недвижимости			Определены в ходе выполнения комплексных кадастровых работ			Метод определения координат	Формулы, примененные для расчета средней квадратической погрешности определения координат характерных точек границ (M_t), с подставленными в такие формулы значениями и итоговые (вычисленные) значения M_t, м
	Координаты, м		Радиус, м	Координаты, м		Радиус, м		
	X	Y	R	X	Y	R		
1	2	3	4	5	6	7	8	9
н223О	—	—	—	198219,43	317585,57	—	Метод спутниковых геодезических измерений (определений)	$M_t = \sqrt{\frac{\Delta^2}{n}}$
н224О	—	—	—	198224,28	317591,48	—	Метод спутниковых геодезических измерений (определений)	$M_t = \sqrt{\frac{\Delta^2}{n}}$
н225О	—	—	—	198219,99	317595,02	—	Метод спутниковых геодезических измерений (определений)	$M_t = \sqrt{\frac{\Delta^2}{n}}$
н226О	—	—	—	198221,00	317596,24	—	Метод спутниковых геодезических измерений (определений)	$M_t = \sqrt{\frac{\Delta^2}{n}}$
н227О	—	—	—	198218,49	317598,32	—	Метод спутниковых геодезических измерений (определений)	$M_t = \sqrt{\frac{\Delta^2}{n}}$
н228О	—	—	—	198212,61	317591,20	—	Метод спутниковых геодезических измерений	$M_t = \sqrt{\frac{\Delta^2}{n}}$

КАРТА-ПЛАН ТЕРРИТОРИИ

Сведения о зданиях, сооружениях, объектах незавершенного строительства, необходимые для исправления реестровых ошибок в сведениях об описании их местоположения

							(определений)	
223	198219,44	317585,32	—	—	—	—	Метод спутниковых геодезических измерений (определений)	$M_t = \sqrt{\frac{\Delta^2}{n}}$
224	198224,29	317591,23	—	—	—	—	Метод спутниковых геодезических измерений (определений)	$M_t = \sqrt{\frac{\Delta^2}{n}}$
225	198220,00	317594,77	—	—	—	—	Метод спутниковых геодезических измерений (определений)	$M_t = \sqrt{\frac{\Delta^2}{n}}$
226	198221,01	317595,99	—	—	—	—	Метод спутниковых геодезических измерений (определений)	$M_t = \sqrt{\frac{\Delta^2}{n}}$
227	198218,50	317598,07	—	—	—	—	Метод спутниковых геодезических измерений (определений)	$M_t = \sqrt{\frac{\Delta^2}{n}}$
228	198212,62	317590,95	—	—	—	—	Метод спутниковых геодезических измерений (определений)	$M_t = \sqrt{\frac{\Delta^2}{n}}$
н223О	—	—	—	198219,43	317585,57	—	Метод спутниковых геодезических измерений (определений)	$M_t = \sqrt{\frac{\Delta^2}{n}}$

2. Иные сведения об объекте недвижимости с кадастровым номером 05:44:000036:872

1. —

КАРТА-ПЛАН ТЕРРИТОРИИ

Сведения о зданиях, сооружениях, объектах незавершенного строительства, необходимые для исправления реестровых ошибок в сведениях об описании их местоположения

3. Пояснения к сведениям об объекте недвижимости с кадастровым номером 05:44:000036:872

1. —

1. Сведения о характерных точках контура здание **с кадастровым номером 05:44:000036:873**

вид объекта недвижимости (здание, сооружение, объект незавершенного строительства)

Система координат МСК-05 **Зона № 1**

Обозначение характерных точек контура	Содержатся в Едином государственном реестре недвижимости			Определены в ходе выполнения комплексных кадастровых работ			Метод определения координат	Формулы, примененные для расчета средней квадратической погрешности определения координат характерных точек границ (M_t), с подставленными в такие формулы значениями и итоговые (вычисленные) значения M_t, м
	Координаты, м		Радиус, м	Координаты, м		Радиус, м		
	X	Y	R	X	Y	R		
1	2	3	4	5	6	7	8	9
н229О	—	—	—	197725,12	316721,34	—	Метод спутниковых геодезических измерений (определений)	$M_t = \sqrt{\frac{\Delta^2}{n}}$
н230О	—	—	—	197728,26	316732,39	—	Метод спутниковых геодезических измерений (определений)	$M_t = \sqrt{\frac{\Delta^2}{n}}$
н231О	—	—	—	197717,28	316735,57	—	Метод спутниковых геодезических измерений (определений)	$M_t = \sqrt{\frac{\Delta^2}{n}}$
н232О	—	—	—	197713,94	316724,30	—	Метод спутниковых геодезических измерений (определений)	$M_t = \sqrt{\frac{\Delta^2}{n}}$
219	197725,35	316720,89	—	—	—	—	Метод спутниковых геодезических	$M_t = \sqrt{\frac{\Delta^2}{n}}$

КАРТА-ПЛАН ТЕРРИТОРИИ

Сведения о зданиях, сооружениях, объектах незавершенного строительства, необходимые для исправления реестровых ошибок в сведениях об описании их местоположения

							измерений (определений)	
220	197728,49	316731,94	—	—	—	—	Метод спутниковых геодезических измерений (определений)	$M_t = \sqrt{\frac{\Delta^2}{n}}$
221	197717,51	316735,12	—	—	—	—	Метод спутниковых геодезических измерений (определений)	$M_t = \sqrt{\frac{\Delta^2}{n}}$
222	197714,17	316723,85	—	—	—	—	Метод спутниковых геодезических измерений (определений)	$M_t = \sqrt{\frac{\Delta^2}{n}}$
н229О	—	—	—	197725,12	316721,34	—	Метод спутниковых геодезических измерений (определений)	$M_t = \sqrt{\frac{\Delta^2}{n}}$

2. Иные сведения об объекте недвижимости с кадастровым номером 05:44:000036:873

1. —

3. Пояснения к сведениям об объекте недвижимости с кадастровым номером 05:44:000036:873

1. —

1. Сведения о характерных точках контура **здание** **с кадастровым номером 05:44:000036:874**

вид объекта недвижимости (здание, сооружение, объект незавершенного строительства)

Система координат МСК-05 **Зона № 1**

КАРТА-ПЛАН ТЕРРИТОРИИ

Сведения о зданиях, сооружениях, объектах незавершенного строительства, необходимые для исправления реестровых ошибок в сведениях об описании их местоположения

Обозначение характерных точек контура	Содержатся в Едином государственном реестре недвижимости			Определены в ходе выполнения комплексных кадастровых работ			Метод определения координат	Формулы, примененные для расчета средней квадратической погрешности определения координат характерных точек границ (M_t), с подставленными в такие формулы значениями и итоговые (вычисленные) значения M_t, м
	Координаты, м		Радиус, м	Координаты, м		Радиус, м		
	X	Y	R	X	Y	R		
1	2	3	4	5	6	7	8	9
н233О	—	—	—	197552,20	316830,75	—	Метод спутниковых геодезических измерений (определений)	$M_t = \sqrt{\frac{\Delta^2}{n}}$
н234О	—	—	—	197554,86	316832,93	—	Метод спутниковых геодезических измерений (определений)	$M_t = \sqrt{\frac{\Delta^2}{n}}$
н235О	—	—	—	197546,26	316843,34	—	Метод спутниковых геодезических измерений (определений)	$M_t = \sqrt{\frac{\Delta^2}{n}}$
н236О	—	—	—	197535,36	316835,06	—	Метод спутниковых геодезических измерений (определений)	$M_t = \sqrt{\frac{\Delta^2}{n}}$
н237О	—	—	—	197541,85	316826,95	—	Метод спутниковых геодезических измерений (определений)	$M_t = \sqrt{\frac{\Delta^2}{n}}$
н238О	—	—	—	197548,06	316832,10	—	Метод спутниковых геодезических измерений (определений)	$M_t = \sqrt{\frac{\Delta^2}{n}}$
н239О	—	—	—	197549,02	316831,08	—	Метод спутниковых геодезических измерений	$M_t = \sqrt{\frac{\Delta^2}{n}}$

КАРТА-ПЛАН ТЕРРИТОРИИ

Сведения о зданиях, сооружениях, объектах незавершенного строительства, необходимые для исправления реестровых ошибок в сведениях об описании их местоположения

							(определений)	
233	197554,23	316830,59	—	—	—	—	Метод спутниковых геодезических измерений (определений)	$M_t = \sqrt{\frac{\Delta^2}{n}}$
234	197556,89	316832,77	—	—	—	—	Метод спутниковых геодезических измерений (определений)	$M_t = \sqrt{\frac{\Delta^2}{n}}$
235	197548,01	316843,40	—	—	—	—	Метод спутниковых геодезических измерений (определений)	$M_t = \sqrt{\frac{\Delta^2}{n}}$
236	197537,39	316834,90	—	—	—	—	Метод спутниковых геодезических измерений (определений)	$M_t = \sqrt{\frac{\Delta^2}{n}}$
237	197543,88	316826,79	—	—	—	—	Метод спутниковых геодезических измерений (определений)	$M_t = \sqrt{\frac{\Delta^2}{n}}$
238	197550,09	316831,94	—	—	—	—	Метод спутниковых геодезических измерений (определений)	$M_t = \sqrt{\frac{\Delta^2}{n}}$
239	197551,05	316830,92	—	—	—	—	Метод спутниковых геодезических измерений (определений)	$M_t = \sqrt{\frac{\Delta^2}{n}}$
н233О	—	—	—	197552,20	316830,75	—	Метод спутниковых геодезических измерений (определений)	$M_t = \sqrt{\frac{\Delta^2}{n}}$

КАРТА-ПЛАН ТЕРРИТОРИИ

Сведения о зданиях, сооружениях, объектах незавершенного строительства, необходимые для исправления реестровых ошибок в сведениях об описании их местоположения

2. Иные сведения об объекте недвижимости с кадастровым номером 05:44:000036:874

1. —

3. Пояснения к сведениям об объекте недвижимости с кадастровым номером 05:44:000036:874

1. —

1. Сведения о характерных точках контура здание **с кадастровым номером 05:44:000036:878**

вид объекта недвижимости (здание, сооружение, объект незавершенного строительства)

Система координат МСК-05 **Зона № 1**

Обозначение характерных точек контура	Содержатся в Едином государственном реестре недвижимости			Определены в ходе выполнения комплексных кадастровых работ			Метод определения координат	Формулы, примененные для расчета средней квадратической погрешности определения координат характерных точек границ (M_t), с подставленными в такие формулы значениями и итоговые (вычисленные) значения M_t, м
	Координаты, м		Радиус, м	Координаты, м		Радиус, м		
	X	Y	R	X	Y	R		
1	2	3	4	5	6	7	8	9
н240О	—	—	—	198219,19	317465,19	—	Метод спутниковых геодезических измерений (определений)	$M_t = \sqrt{\frac{\Delta^2}{n}}$
н241О	—	—	—	198218,31	317470,91	—	Метод спутниковых геодезических измерений (определений)	$M_t = \sqrt{\frac{\Delta^2}{n}}$
н242О	—	—	—	198215,01	317470,20	—	Метод спутниковых геодезических измерений (определений)	$M_t = \sqrt{\frac{\Delta^2}{n}}$
н243О	—	—	—	198214,73	317471,35	—	Метод спутниковых геодезических измерений	$M_t = \sqrt{\frac{\Delta^2}{n}}$

КАРТА-ПЛАН ТЕРРИТОРИИ

Сведения о зданиях, сооружениях, объектах незавершенного строительства, необходимые для исправления реестровых ошибок в сведениях об описании их местоположения

							(определений)	
н244О	—	—	—	198208,52	317469,77	—	Метод спутниковых геодезических измерений (определений)	$M_t = \sqrt{\frac{\Delta^2}{n}}$
н245О	—	—	—	198209,64	317463,04	—	Метод спутниковых геодезических измерений (определений)	$M_t = \sqrt{\frac{\Delta^2}{n}}$
240	198214,04	317467,78	—	—	—	—	Метод спутниковых геодезических измерений (определений)	$M_t = \sqrt{\frac{\Delta^2}{n}}$
241	198223,28	317470,05	—	—	—	—	Метод спутниковых геодезических измерений (определений)	$M_t = \sqrt{\frac{\Delta^2}{n}}$
242	198222,15	317475,04	—	—	—	—	Метод спутниковых геодезических измерений (определений)	$M_t = \sqrt{\frac{\Delta^2}{n}}$
243	198219,27	317474,06	—	—	—	—	Метод спутниковых геодезических измерений (определений)	$M_t = \sqrt{\frac{\Delta^2}{n}}$
244	198218,70	317476,36	—	—	—	—	Метод спутниковых геодезических измерений (определений)	$M_t = \sqrt{\frac{\Delta^2}{n}}$
245	198212,47	317475,16	—	—	—	—	Метод спутниковых геодезических измерений (определений)	$M_t = \sqrt{\frac{\Delta^2}{n}}$

КАРТА-ПЛАН ТЕРРИТОРИИ

Сведения о зданиях, сооружениях, объектах незавершенного строительства, необходимые для исправления реестровых ошибок в сведениях об описании их местоположения

н240О	—	—	—	198219,19	317465,19	—	Метод спутниковых геодезических измерений (определений)	$M_t = \sqrt{\frac{\Delta^2}{n}}$

2. Иные сведения об объекте недвижимости с кадастровым номером 05:44:000036:878

1. —

3. Пояснения к сведениям об объекте недвижимости с кадастровым номером 05:44:000036:878

1. —

1. Сведения о характерных точках контура здание **с кадастровым номером 05:44:000036:881**

вид объекта недвижимости (здание, сооружение, объект незавершенного строительства)

Система координат МСК-05 **Зона № 1**

Обозначение характерных точек контура	Содержатся в Едином государственном реестре недвижимости			Определены в ходе выполнения комплексных кадастровых работ			Метод определения координат	Формулы, примененные для расчета средней квадратической погрешности определения координат характерных точек границ (M_t), с подставленными в такие формулы значениями и итоговые (вычисленные) значения M_t, м
	Координаты, м		Радиус, м	Координаты, м		Радиус, м		
	X	Y	R	X	Y	R		
1	2	3	4	5	6	7	8	9
н246О	—	—	—	198115,15	317841,68	—	Метод спутниковых геодезических измерений (определений)	$M_t = \sqrt{\frac{\Delta^2}{n}}$
н247О	—	—	—	198122,30	317849,51	—	Метод спутниковых геодезических измерений (определений)	$M_t = \sqrt{\frac{\Delta^2}{n}}$
н248О	—	—	—	198116,85	317853,92	—	Метод спутниковых геодезических измерений	$M_t = \sqrt{\frac{\Delta^2}{n}}$

КАРТА-ПЛАН ТЕРРИТОРИИ

Сведения о зданиях, сооружениях, объектах незавершенного строительства, необходимые для исправления реестровых ошибок в сведениях об описании их местоположения

							(определений)	
н249О	—	—	—	198109,96	317847,16	—	Метод спутниковых геодезических измерений (определений)	$M_t = \sqrt{\frac{\Delta^2}{n}}$
246	198122,16	317843,23	—	—	—	—	Метод спутниковых геодезических измерений (определений)	$M_t = \sqrt{\frac{\Delta^2}{n}}$
247	198128,45	317851,46	—	—	—	—	Метод спутниковых геодезических измерений (определений)	$M_t = \sqrt{\frac{\Delta^2}{n}}$
248	198122,79	317856,28	—	—	—	—	Метод спутниковых геодезических измерений (определений)	$M_t = \sqrt{\frac{\Delta^2}{n}}$
249	198116,54	317848,17	—	—	—	—	Метод спутниковых геодезических измерений (определений)	$M_t = \sqrt{\frac{\Delta^2}{n}}$
н246О	—	—	—	198115,15	317841,68	—	Метод спутниковых геодезических измерений (определений)	$M_t = \sqrt{\frac{\Delta^2}{n}}$

2. Иные сведения об объекте недвижимости с кадастровым номером 05:44:000036:881

1. —

3. Пояснения к сведениям об объекте недвижимости с кадастровым номером 05:44:000036:881

1. —

КАРТА-ПЛАН ТЕРРИТОРИИ

Сведения о зданиях, сооружениях, объектах незавершенного строительства, необходимые для исправления реестровых ошибок в сведениях об описании их местоположения

1. Сведения о характерных точках контура здание **с кадастровым номером 05:44:000036:882**

вид объекта недвижимости (здание, сооружение, объект незавершенного строительства)

Система координат МСК-05 **Зона № 1**

Обозначение характерных точек контура	Содержатся в Едином государственном реестре недвижимости			Определены в ходе выполнения комплексных кадастровых работ			Метод определения координат	Формулы, примененные для расчета средней квадратической погрешности определения координат характерных точек границ (M_t), с подставленными в такие формулы значениями и итоговые (вычисленные) значения M_t, м
	Координаты, м		Радиус, м	Координаты, м		Радиус, м		
	X	Y	R	X	Y	R		
1	2	3	4	5	6	7	8	9
н250О	—	—	—	198114,40	317833,42	—	Метод спутниковых геодезических измерений (определений)	$M_t = \sqrt{\frac{\Delta^2}{n}}$
н251О	—	—	—	198122,17	317841,65	—	Метод спутниковых геодезических измерений (определений)	$M_t = \sqrt{\frac{\Delta^2}{n}}$
н252О	—	—	—	198118,69	317844,58	—	Метод спутниковых геодезических измерений (определений)	$M_t = \sqrt{\frac{\Delta^2}{n}}$
н253О	—	—	—	198115,12	317840,70	—	Метод спутниковых геодезических измерений (определений)	$M_t = \sqrt{\frac{\Delta^2}{n}}$
н254О	—	—	—	198111,23	317844,70	—	Метод спутниковых геодезических измерений (определений)	$M_t = \sqrt{\frac{\Delta^2}{n}}$
н255О	—	—	—	198108,73	317841,50	—	Метод спутниковых геодезических измерений	$M_t = \sqrt{\frac{\Delta^2}{n}}$

КАРТА-ПЛАН ТЕРРИТОРИИ

Сведения о зданиях, сооружениях, объектах незавершенного строительства, необходимые для исправления реестровых ошибок в сведениях об описании их местоположения

							(определений)	
н256О	—	—	—	198110,01	317839,98	—	Метод спутниковых геодезических измерений (определений)	$M_t = \sqrt{\frac{\Delta^2}{n}}$
н257О	—	—	—	198108,73	317838,70	—	Метод спутниковых геодезических измерений (определений)	$M_t = \sqrt{\frac{\Delta^2}{n}}$
258	198121,39	317834,10	—	—	—	—	Метод спутниковых геодезических измерений (определений)	$M_t = \sqrt{\frac{\Delta^2}{n}}$
259	198128,06	317843,79	—	—	—	—	Метод спутниковых геодезических измерений (определений)	$M_t = \sqrt{\frac{\Delta^2}{n}}$
260	198124,85	317846,18	—	—	—	—	Метод спутниковых геодезических измерений (определений)	$M_t = \sqrt{\frac{\Delta^2}{n}}$
261	198122,15	317842,63	—	—	—	—	Метод спутниковых геодезических измерений (определений)	$M_t = \sqrt{\frac{\Delta^2}{n}}$
262	198117,66	317846,12	—	—	—	—	Метод спутниковых геодезических измерений (определений)	$M_t = \sqrt{\frac{\Delta^2}{n}}$
263	198115,04	317842,65	—	—	—	—	Метод спутниковых геодезических измерений (определений)	$M_t = \sqrt{\frac{\Delta^2}{n}}$

КАРТА-ПЛАН ТЕРРИТОРИИ

Сведения о зданиях, сооружениях, объектах незавершенного строительства, необходимые для исправления реестровых ошибок в сведениях об описании их местоположения

264	198116,32	317841,13	—	—	—	—	Метод спутниковых геодезических измерений (определений)	$M_t = \sqrt{\frac{\Delta^2}{n}}$
265	198115,21	317839,49	—	—	—	—	Метод спутниковых геодезических измерений (определений)	$M_t = \sqrt{\frac{\Delta^2}{n}}$
н250О	—	—	—	198114,40	317833,42	—	Метод спутниковых геодезических измерений (определений)	$M_t = \sqrt{\frac{\Delta^2}{n}}$

2. Иные сведения об объекте недвижимости с кадастровым номером 05:44:000036:882

1. —

3. Пояснения к сведениям об объекте недвижимости с кадастровым номером 05:44:000036:882

1. —

1. Сведения о характерных точках контура **здание** **с кадастровым номером 05:44:000036:887**

вид объекта недвижимости (здание, сооружение, объект незавершенного строительства)

Система координат МСК-05 **Зона № 1**

Обозначение характерных точек контура	Содержатся в Едином государственном реестре недвижимости			Определены в ходе выполнения комплексных кадастровых работ			Метод определения координат	Формулы, примененные для расчета средней квадратической погрешности определения координат характерных точек границ (M_t), с подставленными в такие формулы значениями и итоговые (вычисленные) значения M_t, м
	Координаты, м		Радиус, м	Координаты, м		Радиус, м		
	X	Y	R	X	Y	R		
1	2	3	4	5	6	7	8	9
н258О	—	—	—	198179,88	317548,31	—	Метод спутниковых геодезических измерений	$M_t = \sqrt{\frac{\Delta^2}{n}}$

КАРТА-ПЛАН ТЕРРИТОРИИ

Сведения о зданиях, сооружениях, объектах незавершенного строительства, необходимые для исправления реестровых ошибок в сведениях об описании их местоположения

							(определений)	
н259О	—	—	—	198182,82	317553,41	—	Метод спутниковых геодезических измерений (определений)	$M_t = \sqrt{\frac{\Delta^2}{n}}$
н260О	—	—	—	198171,50	317558,30	—	Метод спутниковых геодезических измерений (определений)	$M_t = \sqrt{\frac{\Delta^2}{n}}$
н261О	—	—	—	198168,02	317552,03	—	Метод спутниковых геодезических измерений (определений)	$M_t = \sqrt{\frac{\Delta^2}{n}}$
н262О	—	—	—	198170,19	317551,09	—	Метод спутниковых геодезических измерений (определений)	$M_t = \sqrt{\frac{\Delta^2}{n}}$
н263О	—	—	—	198169,22	317548,91	—	Метод спутниковых геодезических измерений (определений)	$M_t = \sqrt{\frac{\Delta^2}{n}}$
н264О	—	—	—	198173,85	317546,68	—	Метод спутниковых геодезических измерений (определений)	$M_t = \sqrt{\frac{\Delta^2}{n}}$
н265О	—	—	—	198175,65	317550,36	—	Метод спутниковых геодезических измерений (определений)	$M_t = \sqrt{\frac{\Delta^2}{n}}$
250	198180,84	317550,86	—	—	—	—	Метод спутниковых геодезических измерений (определений)	$M_t = \sqrt{\frac{\Delta^2}{n}}$

КАРТА-ПЛАН ТЕРРИТОРИИ

Сведения о зданиях, сооружениях, объектах незавершенного строительства, необходимые для исправления реестровых ошибок в сведениях об описании их местоположения

251	198184,76	317555,22	—	—	—	—	Метод спутниковых геодезических измерений (определений)	$M_t = \sqrt{\frac{\Delta^2}{n}}$
252	198175,27	317563,10	—	—	—	—	Метод спутниковых геодезических измерений (определений)	$M_t = \sqrt{\frac{\Delta^2}{n}}$
253	198170,41	317557,68	—	—	—	—	Метод спутниковых геодезических измерений (определений)	$M_t = \sqrt{\frac{\Delta^2}{n}}$
254	198172,23	317556,16	—	—	—	—	Метод спутниковых геодезических измерений (определений)	$M_t = \sqrt{\frac{\Delta^2}{n}}$
255	198170,78	317554,44	—	—	—	—	Метод спутниковых геодезических измерений (определений)	$M_t = \sqrt{\frac{\Delta^2}{n}}$
256	198174,59	317551,00	—	—	—	—	Метод спутниковых геодезических измерений (определений)	$M_t = \sqrt{\frac{\Delta^2}{n}}$
257	198177,47	317554,15	—	—	—	—	Метод спутниковых геодезических измерений (определений)	$M_t = \sqrt{\frac{\Delta^2}{n}}$
н258О	—	—	—	198179,88	317548,31	—	Метод спутниковых геодезических измерений (определений)	$M_t = \sqrt{\frac{\Delta^2}{n}}$

КАРТА-ПЛАН ТЕРРИТОРИИ

Сведения о зданиях, сооружениях, объектах незавершенного строительства, необходимые для исправления реестровых ошибок в сведениях об описании их местоположения

2. Иные сведения об объекте недвижимости с кадастровым номером 05:44:000036:887

1. —

3. Пояснения к сведениям об объекте недвижимости с кадастровым номером 05:44:000036:887

1. —

1. Сведения о характерных точках контура здание **с кадастровым номером 05:44:000036:889**

вид объекта недвижимости (здание, сооружение, объект незавершенного строительства)

Система координат МСК-05 **Зона № 1**

Обозначение характерных точек контура	Содержатся в Едином государственном реестре недвижимости			Определены в ходе выполнения комплексных кадастровых работ			Метод определения координат	Формулы, примененные для расчета средней квадратической погрешности определения координат характерных точек границ (M_t), с подставленными в такие формулы значениями и итоговые (вычисленные) значения M_t, м
	Координаты, м		Радиус, м	Координаты, м		Радиус, м		
	X	Y	R	X	Y	R		
1	2	3	4	5	6	7	8	9
н266О	—	—	—	198119,22	317743,93	—	Метод спутниковых геодезических измерений (определений)	$M_t = \sqrt{\frac{\Delta^2}{n}}$
н267О	—	—	—	198112,07	317751,76	—	Метод спутниковых геодезических измерений (определений)	$M_t = \sqrt{\frac{\Delta^2}{n}}$
н268О	—	—	—	198099,68	317740,34	—	Метод спутниковых геодезических измерений (определений)	$M_t = \sqrt{\frac{\Delta^2}{n}}$
н269О	—	—	—	198107,33	317732,49	—	Метод спутниковых геодезических измерений	$M_t = \sqrt{\frac{\Delta^2}{n}}$

КАРТА-ПЛАН ТЕРРИТОРИИ

Сведения о зданиях, сооружениях, объектах незавершенного строительства, необходимые для исправления реестровых ошибок в сведениях об описании их местоположения

							(определений)	
266	198120,27	317744,49	—	—	—	—	Метод спутниковых геодезических измерений (определений)	$M_t = \sqrt{\frac{\Delta^2}{n}}$
267	198113,33	317752,46	—	—	—	—	Метод спутниковых геодезических измерений (определений)	$M_t = \sqrt{\frac{\Delta^2}{n}}$
268	198100,56	317741,31	—	—	—	—	Метод спутниковых геодезических измерений (определений)	$M_t = \sqrt{\frac{\Delta^2}{n}}$
269	198107,90	317733,67	—	—	—	—	Метод спутниковых геодезических измерений (определений)	$M_t = \sqrt{\frac{\Delta^2}{n}}$
н266О	—	—	—	198119,22	317743,93	—	Метод спутниковых геодезических измерений (определений)	$M_t = \sqrt{\frac{\Delta^2}{n}}$

2. Иные сведения об объекте недвижимости с кадастровым номером 05:44:000036:889

1. —

3. Пояснения к сведениям об объекте недвижимости с кадастровым номером 05:44:000036:889

1. —

1. Сведения о характерных точках контура **здание** **с кадастровым номером 05:44:000036:891**

вид объекта недвижимости (здание, сооружение, объект незавершенного строительства)

Система координат МСК-05 **Зона № 1**

КАРТА-ПЛАН ТЕРРИТОРИИ

Сведения о зданиях, сооружениях, объектах незавершенного строительства, необходимые для исправления реестровых ошибок в сведениях об описании их местоположения

Обозначение характерных точек контура	Содержатся в Едином государственном реестре недвижимости			Определены в ходе выполнения комплексных кадастровых работ			Метод определения координат	Формулы, примененные для расчета средней квадратической погрешности определения координат характерных точек границ (M_t), с подставленными в такие формулы значениями и итоговые (вычисленные) значения M_t, м
	Координаты, м		Радиус, м	Координаты, м		Радиус, м		
	X	Y	R	X	Y	R		
1	2	3	4	5	6	7	8	9
н270О	—	—	—	197514,66	316795,51	—	Метод спутниковых геодезических измерений (определений)	$M_t = \sqrt{\frac{\Delta^2}{n}}$
н271О	—	—	—	197518,07	316803,48	—	Метод спутниковых геодезических измерений (определений)	$M_t = \sqrt{\frac{\Delta^2}{n}}$
н272О	—	—	—	197510,57	316806,69	—	Метод спутниковых геодезических измерений (определений)	$M_t = \sqrt{\frac{\Delta^2}{n}}$
н273О	—	—	—	197506,96	316798,80	—	Метод спутниковых геодезических измерений (определений)	$M_t = \sqrt{\frac{\Delta^2}{n}}$
270	197514,88	316795,30	—	—	—	—	Метод спутниковых геодезических измерений (определений)	$M_t = \sqrt{\frac{\Delta^2}{n}}$
271	197517,92	316803,42	—	—	—	—	Метод спутниковых геодезических измерений (определений)	$M_t = \sqrt{\frac{\Delta^2}{n}}$
272	197510,28	316806,28	—	—	—	—	Метод спутниковых геодезических измерений	$M_t = \sqrt{\frac{\Delta^2}{n}}$

КАРТА-ПЛАН ТЕРРИТОРИИ

Сведения о зданиях, сооружениях, объектах незавершенного строительства, необходимые для исправления реестровых ошибок в сведениях об описании их местоположения

							(определений)	
273	197507,04	316798,23	—	—	—	—	Метод спутниковых геодезических измерений (определений)	$M_t = \sqrt{\frac{\Delta^2}{n}}$
н270О	—	—	—	197514,66	316795,51	—	Метод спутниковых геодезических измерений (определений)	$M_t = \sqrt{\frac{\Delta^2}{n}}$

2. Иные сведения об объекте недвижимости с кадастровым номером 05:44:000036:891

1. —

3. Пояснения к сведениям об объекте недвижимости с кадастровым номером 05:44:000036:891

1. —

1. Сведения о характерных точках контура здание **с кадастровым номером 05:44:000036:895**

вид объекта недвижимости (здание, сооружение, объект незавершенного строительства)

Система координат МСК-05 **Зона № 1**

Обозначение характерных точек контура	Содержатся в Едином государственном реестре недвижимости			Определены в ходе выполнения комплексных кадастровых работ			Метод определения координат	Формулы, примененные для расчета средней квадратической погрешности определения координат характерных точек границ (M_t), с подставленными в такие формулы значениями и итоговые (вычисленные) значения M_t, м
	Координаты, м		Радиус, м	Координаты, м		Радиус, м		
	X	Y	R	X	Y	R		
1	2	3	4	5	6	7	8	9
н274О	—	—	—	198109,91	317615,81	—	Метод спутниковых геодезических измерений (определений)	$M_t = \sqrt{\frac{\Delta^2}{n}}$

КАРТА-ПЛАН ТЕРРИТОРИИ

Сведения о зданиях, сооружениях, объектах незавершенного строительства, необходимые для исправления реестровых ошибок в сведениях об описании их местоположения

н275О	—	—	—	198117,40	317623,48	—	Метод спутниковых геодезических измерений (определений)	$M_t = \sqrt{\frac{\Delta^2}{n}}$
н276О	—	—	—	198108,79	317631,85	—	Метод спутниковых геодезических измерений (определений)	$M_t = \sqrt{\frac{\Delta^2}{n}}$
н277О	—	—	—	198101,30	317624,19	—	Метод спутниковых геодезических измерений (определений)	$M_t = \sqrt{\frac{\Delta^2}{n}}$
274	198110,50	317615,33	—	—	—	—	Метод спутниковых геодезических измерений (определений)	$M_t = \sqrt{\frac{\Delta^2}{n}}$
275	198117,99	317623,00	—	—	—	—	Метод спутниковых геодезических измерений (определений)	$M_t = \sqrt{\frac{\Delta^2}{n}}$
276	198109,38	317631,37	—	—	—	—	Метод спутниковых геодезических измерений (определений)	$M_t = \sqrt{\frac{\Delta^2}{n}}$
277	198101,89	317623,71	—	—	—	—	Метод спутниковых геодезических измерений (определений)	$M_t = \sqrt{\frac{\Delta^2}{n}}$
н274О	—	—	—	198109,91	317615,81	—	Метод спутниковых геодезических измерений (определений)	$M_t = \sqrt{\frac{\Delta^2}{n}}$

КАРТА-ПЛАН ТЕРРИТОРИИ

Сведения о зданиях, сооружениях, объектах незавершенного строительства, необходимые для исправления реестровых ошибок в сведениях об описании их местоположения

2. Иные сведения об объекте недвижимости с кадастровым номером 05:44:000036:895

1. —

3. Пояснения к сведениям об объекте недвижимости с кадастровым номером 05:44:000036:895

1. —

1. Сведения о характерных точках контура здание **с кадастровым номером 05:44:000036:897**

вид объекта недвижимости (здание, сооружение, объект незавершенного строительства)

Система координат МСК-05 **Зона № 1**

Обозначение характерных точек контура	Содержатся в Едином государственном реестре недвижимости			Определены в ходе выполнения комплексных кадастровых работ			Метод определения координат	Формулы, примененные для расчета средней квадратической погрешности определения координат характерных точек границ (M_t), с подставленными в такие формулы значениями и итоговые (вычисленные) значения M_t, м
	Координаты, м		Радиус, м	Координаты, м		Радиус, м		
	X	Y	R	X	Y	R		
1	2	3	4	5	6	7	8	9
н278О	—	—	—	197665,24	316822,38	—	Метод спутниковых геодезических измерений (определений)	$M_t = \sqrt{\frac{\Delta^2}{n}}$
н279О	—	—	—	197670,08	316832,25	—	Метод спутниковых геодезических измерений (определений)	$M_t = \sqrt{\frac{\Delta^2}{n}}$
н280О	—	—	—	197661,75	316836,76	—	Метод спутниковых геодезических измерений (определений)	$M_t = \sqrt{\frac{\Delta^2}{n}}$
н281О	—	—	—	197656,55	316826,78	—	Метод спутниковых геодезических измерений	$M_t = \sqrt{\frac{\Delta^2}{n}}$

КАРТА-ПЛАН ТЕРРИТОРИИ

Сведения о зданиях, сооружениях, объектах незавершенного строительства, необходимые для исправления реестровых ошибок в сведениях об описании их местоположения

							(определений)	
278	197665,25	316821,61	—	—	—	—	Метод спутниковых геодезических измерений (определений)	$M_t = \sqrt{\frac{\Delta^2}{n}}$
279	197670,51	316831,94	—	—	—	—	Метод спутниковых геодезических измерений (определений)	$M_t = \sqrt{\frac{\Delta^2}{n}}$
280	197662,38	316836,53	—	—	—	—	Метод спутниковых геодезических измерений (определений)	$M_t = \sqrt{\frac{\Delta^2}{n}}$
281	197656,89	316826,42	—	—	—	—	Метод спутниковых геодезических измерений (определений)	$M_t = \sqrt{\frac{\Delta^2}{n}}$
н278О	—	—	—	197665,24	316822,38	—	Метод спутниковых геодезических измерений (определений)	$M_t = \sqrt{\frac{\Delta^2}{n}}$

2. Иные сведения об объекте недвижимости с кадастровым номером 05:44:000036:897

1. —

3. Пояснения к сведениям об объекте недвижимости с кадастровым номером 05:44:000036:897

1. —

1. Сведения о характерных точках контура **здание** **с кадастровым номером 05:44:000036:898**

вид объекта недвижимости (здание, сооружение, объект незавершенного строительства)

Система координат МСК-05 **Зона № 1**

КАРТА-ПЛАН ТЕРРИТОРИИ

Сведения о зданиях, сооружениях, объектах незавершенного строительства, необходимые для исправления реестровых ошибок в сведениях об описании их местоположения

Обозначение характерных точек контура	Содержатся в Едином государственном реестре недвижимости			Определены в ходе выполнения комплексных кадастровых работ			Метод определения координат	Формулы, примененные для расчета средней квадратической погрешности определения координат характерных точек границ (M_t), с подставленными в такие формулы значениями и итоговые (вычисленные) значения M_t, м
	Координаты, м		Радиус, м	Координаты, м		Радиус, м		
	X	Y	R	X	Y	R		
1	2	3	4	5	6	7	8	9
н282О	—	—	—	197581,97	316855,68	—	Метод спутниковых геодезических измерений (определений)	$M_t = \sqrt{\frac{\Delta^2}{n}}$
н283О	—	—	—	197589,17	316864,49	—	Метод спутниковых геодезических измерений (определений)	$M_t = \sqrt{\frac{\Delta^2}{n}}$
н284О	—	—	—	197580,91	316871,64	—	Метод спутниковых геодезических измерений (определений)	$M_t = \sqrt{\frac{\Delta^2}{n}}$
н285О	—	—	—	197573,86	316863,21	—	Метод спутниковых геодезических измерений (определений)	$M_t = \sqrt{\frac{\Delta^2}{n}}$
308	197582,20	316854,95	—	—	—	—	Метод спутниковых геодезических измерений (определений)	$M_t = \sqrt{\frac{\Delta^2}{n}}$
309	197589,76	316863,95	—	—	—	—	Метод спутниковых геодезических измерений (определений)	$M_t = \sqrt{\frac{\Delta^2}{n}}$
310	197580,91	316871,64	—	—	—	—	Метод спутниковых геодезических измерений	$M_t = \sqrt{\frac{\Delta^2}{n}}$

КАРТА-ПЛАН ТЕРРИТОРИИ

Сведения о зданиях, сооружениях, объектах незавершенного строительства, необходимые для исправления реестровых ошибок в сведениях об описании их местоположения

							(определений)	
311	197573,86	316863,21	—	—	—	—	Метод спутниковых геодезических измерений (определений)	$M_t = \sqrt{\frac{\Delta^2}{n}}$
н282О	—	—	—	197581,97	316855,68	—	Метод спутниковых геодезических измерений (определений)	$M_t = \sqrt{\frac{\Delta^2}{n}}$

2. Иные сведения об объекте недвижимости с кадастровым номером 05:44:000036:898

1. —

3. Пояснения к сведениям об объекте недвижимости с кадастровым номером 05:44:000036:898

1. —

1. Сведения о характерных точках контура здание **с кадастровым номером 05:44:000036:899**

вид объекта недвижимости (здание, сооружение, объект незавершенного строительства)

Система координат МСК-05 **Зона № 1**

Обозначение характерных точек контура	Содержатся в Едином государственном реестре недвижимости			Определены в ходе выполнения комплексных кадастровых работ			Метод определения координат	Формулы, примененные для расчета средней квадратической погрешности определения координат характерных точек границ (M_t), с подставленными в такие формулы значениями и итоговые (вычисленные) значения M_t, м
	Координаты, м		Радиус, м	Координаты, м		Радиус, м		
	X	Y	R	X	Y	R		
1	2	3	4	5	6	7	8	9
н286О	—	—	—	198123,73	317690,20	—	Метод спутниковых геодезических измерений (определений)	$M_t = \sqrt{\frac{\Delta^2}{n}}$

КАРТА-ПЛАН ТЕРРИТОРИИ

Сведения о зданиях, сооружениях, объектах незавершенного строительства, необходимые для исправления реестровых ошибок в сведениях об описании их местоположения

н287О	—	—	—	198130,63	317698,56	—	Метод спутниковых геодезических измерений (определений)	$M_t = \sqrt{\frac{\Delta^2}{n}}$
н288О	—	—	—	198123,39	317703,87	—	Метод спутниковых геодезических измерений (определений)	$M_t = \sqrt{\frac{\Delta^2}{n}}$
н289О	—	—	—	198116,82	317695,92	—	Метод спутниковых геодезических измерений (определений)	$M_t = \sqrt{\frac{\Delta^2}{n}}$
329	198123,70	317690,16	—	—	—	—	Метод спутниковых геодезических измерений (определений)	$M_t = \sqrt{\frac{\Delta^2}{n}}$
330	198130,86	317699,04	—	—	—	—	Метод спутниковых геодезических измерений (определений)	$M_t = \sqrt{\frac{\Delta^2}{n}}$
331	198124,76	317705,70	—	—	—	—	Метод спутниковых геодезических измерений (определений)	$M_t = \sqrt{\frac{\Delta^2}{n}}$
332	198116,79	317695,88	—	—	—	—	Метод спутниковых геодезических измерений (определений)	$M_t = \sqrt{\frac{\Delta^2}{n}}$
н286О	—	—	—	198123,73	317690,20	—	Метод спутниковых геодезических измерений (определений)	$M_t = \sqrt{\frac{\Delta^2}{n}}$

КАРТА-ПЛАН ТЕРРИТОРИИ

Сведения о зданиях, сооружениях, объектах незавершенного строительства, необходимые для исправления реестровых ошибок в сведениях об описании их местоположения

2. Иные сведения об объекте недвижимости с кадастровым номером 05:44:000036:899

1. —

3. Пояснения к сведениям об объекте недвижимости с кадастровым номером 05:44:000036:899

1. —

1. Сведения о характерных точках контура здание **с кадастровым номером 05:44:000036:905**

вид объекта недвижимости (здание, сооружение, объект незавершенного строительства)

Система координат МСК-05 **Зона № 1**

Обозначение характерных точек контура	Содержатся в Едином государственном реестре недвижимости			Определены в ходе выполнения комплексных кадастровых работ			Метод определения координат	Формулы, примененные для расчета средней квадратической погрешности определения координат характерных точек границ (M_t), с подставленными в такие формулы значениями и итоговые (вычисленные) значения M_t, м
	Координаты, м		Радиус, м	Координаты, м		Радиус, м		
	X	Y	R	X	Y	R		
1	2	3	4	5	6	7	8	9
н290О	—	—	—	197864,45	317172,54	—	Метод спутниковых геодезических измерений (определений)	$M_t = \sqrt{\frac{\Delta^2}{n}}$
н291О	—	—	—	197858,69	317180,51	—	Метод спутниковых геодезических измерений (определений)	$M_t = \sqrt{\frac{\Delta^2}{n}}$
н292О	—	—	—	197851,48	317174,92	—	Метод спутниковых геодезических измерений (определений)	$M_t = \sqrt{\frac{\Delta^2}{n}}$
н293О	—	—	—	197857,30	317166,97	—	Метод спутниковых геодезических измерений	$M_t = \sqrt{\frac{\Delta^2}{n}}$

КАРТА-ПЛАН ТЕРРИТОРИИ

Сведения о зданиях, сооружениях, объектах незавершенного строительства, необходимые для исправления реестровых ошибок в сведениях об описании их местоположения

							(определений)	
282	197861,42	317173,72	—	—	—	—	Метод спутниковых геодезических измерений (определений)	$M_t = \sqrt{\frac{\Delta^2}{n}}$
283	197856,27	317180,80	—	—	—	—	Метод спутниковых геодезических измерений (определений)	$M_t = \sqrt{\frac{\Delta^2}{n}}$
284	197849,06	317175,21	—	—	—	—	Метод спутниковых геодезических измерений (определений)	$M_t = \sqrt{\frac{\Delta^2}{n}}$
285	197854,88	317167,26	—	—	—	—	Метод спутниковых геодезических измерений (определений)	$M_t = \sqrt{\frac{\Delta^2}{n}}$
н290О	—	—	—	197864,45	317172,54	—	Метод спутниковых геодезических измерений (определений)	$M_t = \sqrt{\frac{\Delta^2}{n}}$

2. Иные сведения об объекте недвижимости с кадастровым номером 05:44:000036:905

1. —

3. Пояснения к сведениям об объекте недвижимости с кадастровым номером 05:44:000036:905

1. —

1. Сведения о характерных точках контура здание **с кадастровым номером 05:44:000036:906**

вид объекта недвижимости (здание, сооружение, объект незавершенного строительства)

Система координат МСК-05 **Зона № 1**

КАРТА-ПЛАН ТЕРРИТОРИИ

Сведения о зданиях, сооружениях, объектах незавершенного строительства, необходимые для исправления реестровых ошибок в сведениях об описании их местоположения

Обозначение характерных точек контура	Содержатся в Едином государственном реестре недвижимости			Определены в ходе выполнения комплексных кадастровых работ			Метод определения координат	Формулы, примененные для расчета средней квадратической погрешности определения координат характерных точек границ (M_t), с подставленными в такие формулы значениями и итоговые (вычисленные) значения M_t, м
	Координаты, м		Радиус, м	Координаты, м		Радиус, м		
	X	Y	R	X	Y	R		
1	2	3	4	5	6	7	8	9
н294О	—	—	—	197782,16	316876,86	—	Метод спутниковых геодезических измерений (определений)	$M_t = \sqrt{\frac{\Delta^2}{n}}$
н295О	—	—	—	197786,21	316883,92	—	Метод спутниковых геодезических измерений (определений)	$M_t = \sqrt{\frac{\Delta^2}{n}}$
н296О	—	—	—	197776,06	316889,73	—	Метод спутниковых геодезических измерений (определений)	$M_t = \sqrt{\frac{\Delta^2}{n}}$
н297О	—	—	—	197772,04	316882,65	—	Метод спутниковых геодезических измерений (определений)	$M_t = \sqrt{\frac{\Delta^2}{n}}$
286	197781,25	316874,40	—	—	—	—	Метод спутниковых геодезических измерений (определений)	$M_t = \sqrt{\frac{\Delta^2}{n}}$
287	197783,95	316882,08	—	—	—	—	Метод спутниковых геодезических измерений (определений)	$M_t = \sqrt{\frac{\Delta^2}{n}}$
288	197772,92	316885,95	—	—	—	—	Метод спутниковых геодезических измерений	$M_t = \sqrt{\frac{\Delta^2}{n}}$

КАРТА-ПЛАН ТЕРРИТОРИИ

Сведения о зданиях, сооружениях, объектах незавершенного строительства, необходимые для исправления реестровых ошибок в сведениях об описании их местоположения

							(определений)	
289	197770,25	316878,26	—	—	—	—	Метод спутниковых геодезических измерений (определений)	$M_t = \sqrt{\frac{\Delta^2}{n}}$
н294О	—	—	—	197782,16	316876,86	—	Метод спутниковых геодезических измерений (определений)	$M_t = \sqrt{\frac{\Delta^2}{n}}$

2. Иные сведения об объекте недвижимости с кадастровым номером 05:44:000036:906

1. —

3. Пояснения к сведениям об объекте недвижимости с кадастровым номером 05:44:000036:906

1. —

1. Сведения о характерных точках контура здание **с кадастровым номером 05:44:000036:907**

вид объекта недвижимости (здание, сооружение, объект незавершенного строительства)

Система координат МСК-05 **Зона № 1**

Обозначение характерных точек контура	Содержатся в Едином государственном реестре недвижимости			Определены в ходе выполнения комплексных кадастровых работ			Метод определения координат	Формулы, примененные для расчета средней квадратической погрешности определения координат характерных точек границ (M_t), с подставленными в такие формулы значениями и итоговые (вычисленные) значения M_t, м
	Координаты, м		Радиус, м	Координаты, м		Радиус, м		
	X	Y	R	X	Y	R		
1	2	3	4	5	6	7	8	9
н298О	—	—	—	197775,99	316946,33	—	Метод спутниковых геодезических измерений (определений)	$M_t = \sqrt{\frac{\Delta^2}{n}}$

КАРТА-ПЛАН ТЕРРИТОРИИ

Сведения о зданиях, сооружениях, объектах незавершенного строительства, необходимые для исправления реестровых ошибок в сведениях об описании их местоположения

н299О	—	—	—	197780,04	316955,72	—	Метод спутниковых геодезических измерений (определений)	$M_t = \sqrt{\frac{\Delta^2}{n}}$
н300О	—	—	—	197769,03	316960,01	—	Метод спутниковых геодезических измерений (определений)	$M_t = \sqrt{\frac{\Delta^2}{n}}$
н301О	—	—	—	197764,91	316950,84	—	Метод спутниковых геодезических измерений (определений)	$M_t = \sqrt{\frac{\Delta^2}{n}}$
н302О	—	—	—	197766,17	316948,60	—	Метод спутниковых геодезических измерений (определений)	$M_t = \sqrt{\frac{\Delta^2}{n}}$
н303О	—	—	—	197768,08	316947,78	—	Метод спутниковых геодезических измерений (определений)	$M_t = \sqrt{\frac{\Delta^2}{n}}$
н304О	—	—	—	197770,06	316948,37	—	Метод спутниковых геодезических измерений (определений)	$M_t = \sqrt{\frac{\Delta^2}{n}}$
н305О	—	—	—	197771,76	316947,64	—	Метод спутниковых геодезических измерений (определений)	$M_t = \sqrt{\frac{\Delta^2}{n}}$
н306О	—	—	—	197772,28	316946,31	—	Метод спутниковых геодезических измерений (определений)	$M_t = \sqrt{\frac{\Delta^2}{n}}$
н307О	—	—	—	197774,40	316945,40	—	Метод спутниковых геодезических	$M_t = \sqrt{\frac{\Delta^2}{n}}$

КАРТА-ПЛАН ТЕРРИТОРИИ

Сведения о зданиях, сооружениях, объектах незавершенного строительства, необходимые для исправления реестровых ошибок в сведениях об описании их местоположения

							измерений (определений)	
290	197774,83	316944,69	—	—	—	—	Метод спутниковых геодезических измерений (определений)	$M_t = \sqrt{\frac{\Delta^2}{n}}$
291	197778,88	316954,08	—	—	—	—	Метод спутниковых геодезических измерений (определений)	$M_t = \sqrt{\frac{\Delta^2}{n}}$
292	197767,87	316958,37	—	—	—	—	Метод спутниковых геодезических измерений (определений)	$M_t = \sqrt{\frac{\Delta^2}{n}}$
293	197763,75	316949,20	—	—	—	—	Метод спутниковых геодезических измерений (определений)	$M_t = \sqrt{\frac{\Delta^2}{n}}$
294	197765,01	316946,96	—	—	—	—	Метод спутниковых геодезических измерений (определений)	$M_t = \sqrt{\frac{\Delta^2}{n}}$
295	197766,92	316946,14	—	—	—	—	Метод спутниковых геодезических измерений (определений)	$M_t = \sqrt{\frac{\Delta^2}{n}}$
296	197768,90	316946,73	—	—	—	—	Метод спутниковых геодезических измерений (определений)	$M_t = \sqrt{\frac{\Delta^2}{n}}$
297	197770,60	316946,00	—	—	—	—	Метод спутниковых геодезических измерений (определений)	$M_t = \sqrt{\frac{\Delta^2}{n}}$

КАРТА-ПЛАН ТЕРРИТОРИИ

Сведения о зданиях, сооружениях, объектах незавершенного строительства, необходимые для исправления реестровых ошибок в сведениях об описании их местоположения

298	197771,12	316944,67	—	—	—	—	Метод спутниковых геодезических измерений (определений)	$M_t = \sqrt{\frac{\Delta^2}{n}}$
299	197773,24	316943,76	—	—	—	—	Метод спутниковых геодезических измерений (определений)	$M_t = \sqrt{\frac{\Delta^2}{n}}$
н298О	—	—	—	197775,99	316946,33	—	Метод спутниковых геодезических измерений (определений)	$M_t = \sqrt{\frac{\Delta^2}{n}}$

2. Иные сведения об объекте недвижимости с кадастровым номером 05:44:000036:907

1. —

3. Пояснения к сведениям об объекте недвижимости с кадастровым номером 05:44:000036:907

1. —

1. Сведения о характерных точках контура здание **с кадастровым номером 05:44:000036:909**

вид объекта недвижимости (здание, сооружение, объект незавершенного строительства)

Система координат МСК-05 **Зона № 1**

Обозначение характерных точек контура	Содержатся в Едином государственном реестре недвижимости			Определены в ходе выполнения комплексных кадастровых работ			Метод определения координат	Формулы, примененные для расчета средней квадратической погрешности определения координат характерных точек границ (M_t), с подставленными в такие формулы значениями и итоговые (вычисленные) значения M_t, м
	Координаты, м		Радиус, м	Координаты, м		Радиус, м		
	X	Y	R	X	Y	R		
1	2	3	4	5	6	7	8	9
н308О	—	—	—	197714,51	317209,25	—	Метод спутниковых геодезических измерений	$M_t = \sqrt{\frac{\Delta^2}{n}}$

КАРТА-ПЛАН ТЕРРИТОРИИ

Сведения о зданиях, сооружениях, объектах незавершенного строительства, необходимые для исправления реестровых ошибок в сведениях об описании их местоположения

							(определений)	
н309О	—	—	—	197719,19	317218,81	—	Метод спутниковых геодезических измерений (определений)	$M_t = \sqrt{\frac{\Delta^2}{n}}$
н310О	—	—	—	197711,20	317222,82	—	Метод спутниковых геодезических измерений (определений)	$M_t = \sqrt{\frac{\Delta^2}{n}}$
н311О	—	—	—	197706,66	317213,19	—	Метод спутниковых геодезических измерений (определений)	$M_t = \sqrt{\frac{\Delta^2}{n}}$
300	197715,16	317209,03	—	—	—	—	Метод спутниковых геодезических измерений (определений)	$M_t = \sqrt{\frac{\Delta^2}{n}}$
301	197719,52	317218,03	—	—	—	—	Метод спутниковых геодезических измерений (определений)	$M_t = \sqrt{\frac{\Delta^2}{n}}$
302	197710,62	317222,57	—	—	—	—	Метод спутниковых геодезических измерений (определений)	$M_t = \sqrt{\frac{\Delta^2}{n}}$
303	197706,25	317213,58	—	—	—	—	Метод спутниковых геодезических измерений (определений)	$M_t = \sqrt{\frac{\Delta^2}{n}}$
н308О	—	—	—	197714,51	317209,25	—	Метод спутниковых геодезических измерений (определений)	$M_t = \sqrt{\frac{\Delta^2}{n}}$

КАРТА-ПЛАН ТЕРРИТОРИИ

Сведения о зданиях, сооружениях, объектах незавершенного строительства, необходимые для исправления реестровых ошибок в сведениях об описании их местоположения

2. Иные сведения об объекте недвижимости с кадастровым номером 05:44:000036:909

1. —

3. Пояснения к сведениям об объекте недвижимости с кадастровым номером 05:44:000036:909

1. —

1. Сведения о характерных точках контура здание **с кадастровым номером 05:44:000036:910**

вид объекта недвижимости (здание, сооружение, объект незавершенного строительства)

Система координат МСК-05 **Зона № 1**

Обозначение характерных точек контура	Содержатся в Едином государственном реестре недвижимости			Определены в ходе выполнения комплексных кадастровых работ			Метод определения координат	Формулы, примененные для расчета средней квадратической погрешности определения координат характерных точек границ (M_t), с подставленными в такие формулы значениями и итоговые (вычисленные) значения M_t, м
	Координаты, м		Радиус, м	Координаты, м		Радиус, м		
	X	Y	R	X	Y	R		
1	2	3	4	5	6	7	8	9
н312О	—	—	—	197876,41	316613,01	—	Метод спутниковых геодезических измерений (определений)	$M_t = \sqrt{\frac{\Delta^2}{n}}$
н313О	—	—	—	197880,51	316622,13	—	Метод спутниковых геодезических измерений (определений)	$M_t = \sqrt{\frac{\Delta^2}{n}}$
н314О	—	—	—	197871,38	316626,21	—	Метод спутниковых геодезических измерений (определений)	$M_t = \sqrt{\frac{\Delta^2}{n}}$
н315О	—	—	—	197867,32	316617,07	—	Метод спутниковых геодезических измерений	$M_t = \sqrt{\frac{\Delta^2}{n}}$

КАРТА-ПЛАН ТЕРРИТОРИИ

Сведения о зданиях, сооружениях, объектах незавершенного строительства, необходимые для исправления реестровых ошибок в сведениях об описании их местоположения

							(определений)	
304	197875,72	316613,12	—	—	—	—	Метод спутниковых геодезических измерений (определений)	$M_t = \sqrt{\frac{\Delta^2}{n}}$
305	197879,82	316622,24	—	—	—	—	Метод спутниковых геодезических измерений (определений)	$M_t = \sqrt{\frac{\Delta^2}{n}}$
306	197870,69	316626,32	—	—	—	—	Метод спутниковых геодезических измерений (определений)	$M_t = \sqrt{\frac{\Delta^2}{n}}$
307	197866,63	316617,18	—	—	—	—	Метод спутниковых геодезических измерений (определений)	$M_t = \sqrt{\frac{\Delta^2}{n}}$
н312О	—	—	—	197876,41	316613,01	—	Метод спутниковых геодезических измерений (определений)	$M_t = \sqrt{\frac{\Delta^2}{n}}$

2. Иные сведения об объекте недвижимости с кадастровым номером 05:44:000036:910

1. —

3. Пояснения к сведениям об объекте недвижимости с кадастровым номером 05:44:000036:910

1. —

1. Сведения о характерных точках контура здание с кадастровым номером 05:44:000036:911

вид объекта недвижимости (здание, сооружение, объект незавершенного строительства)

Система координат МСК-05 **Зона № 1**

КАРТА-ПЛАН ТЕРРИТОРИИ

Сведения о зданиях, сооружениях, объектах незавершенного строительства, необходимые для исправления реестровых ошибок в сведениях об описании их местоположения

Обозначение характерных точек контура	Содержатся в Едином государственном реестре недвижимости			Определены в ходе выполнения комплексных кадастровых работ			Метод определения координат	Формулы, примененные для расчета средней квадратической погрешности определения координат характерных точек границ (M_t), с подставленными в такие формулы значениями и итоговые (вычисленные) значения M_t, м
	Координаты, м		Радиус, м	Координаты, м		Радиус, м		
	X	Y	R	X	Y	R		
1	2	3	4	5	6	7	8	9
н316О	—	—	—	198518,69	317817,01	—	Метод спутниковых геодезических измерений (определений)	$M_t = \sqrt{\frac{\Delta^2}{n}}$
н317О	—	—	—	198518,32	317820,64	—	Метод спутниковых геодезических измерений (определений)	$M_t = \sqrt{\frac{\Delta^2}{n}}$
н318О	—	—	—	198520,51	317820,86	—	Метод спутниковых геодезических измерений (определений)	$M_t = \sqrt{\frac{\Delta^2}{n}}$
н319О	—	—	—	198520,21	317823,94	—	Метод спутниковых геодезических измерений (определений)	$M_t = \sqrt{\frac{\Delta^2}{n}}$
н320О	—	—	—	198518,02	317823,72	—	Метод спутниковых геодезических измерений (определений)	$M_t = \sqrt{\frac{\Delta^2}{n}}$
н321О	—	—	—	198517,73	317826,56	—	Метод спутниковых геодезических измерений (определений)	$M_t = \sqrt{\frac{\Delta^2}{n}}$
н322О	—	—	—	198501,31	317824,93	—	Метод спутниковых геодезических измерений	$M_t = \sqrt{\frac{\Delta^2}{n}}$

КАРТА-ПЛАН ТЕРРИТОРИИ

Сведения о зданиях, сооружениях, объектах незавершенного строительства, необходимые для исправления реестровых ошибок в сведениях об описании их местоположения

							(определений)	
н323О	—	—	—	198500,91	317829,01	—	Метод спутниковых геодезических измерений (определений)	$M_t = \sqrt{\frac{\Delta^2}{n}}$
н324О	—	—	—	198496,13	317828,53	—	Метод спутниковых геодезических измерений (определений)	$M_t = \sqrt{\frac{\Delta^2}{n}}$
н325О	—	—	—	198494,97	317828,53	—	Метод спутниковых геодезических измерений (определений)	$M_t = \sqrt{\frac{\Delta^2}{n}}$
н326О	—	—	—	198496,42	317814,69	—	Метод спутниковых геодезических измерений (определений)	$M_t = \sqrt{\frac{\Delta^2}{n}}$
318	198518,32	317817,01	—	—	—	—	Метод спутниковых геодезических измерений (определений)	$M_t = \sqrt{\frac{\Delta^2}{n}}$
319	198517,95	317820,64	—	—	—	—	Метод спутниковых геодезических измерений (определений)	$M_t = \sqrt{\frac{\Delta^2}{n}}$
320	198520,14	317820,86	—	—	—	—	Метод спутниковых геодезических измерений (определений)	$M_t = \sqrt{\frac{\Delta^2}{n}}$
321	198519,84	317823,94	—	—	—	—	Метод спутниковых геодезических измерений (определений)	$M_t = \sqrt{\frac{\Delta^2}{n}}$

КАРТА-ПЛАН ТЕРРИТОРИИ

Сведения о зданиях, сооружениях, объектах незавершенного строительства, необходимые для исправления реестровых ошибок в сведениях об описании их местоположения

322	198517,65	317823,72	—	—	—	—	Метод спутниковых геодезических измерений (определений)	$M_t = \sqrt{\frac{\Delta^2}{n}}$
323	198517,36	317826,56	—	—	—	—	Метод спутниковых геодезических измерений (определений)	$M_t = \sqrt{\frac{\Delta^2}{n}}$
324	198500,94	317824,93	—	—	—	—	Метод спутниковых геодезических измерений (определений)	$M_t = \sqrt{\frac{\Delta^2}{n}}$
325	198500,54	317829,01	—	—	—	—	Метод спутниковых геодезических измерений (определений)	$M_t = \sqrt{\frac{\Delta^2}{n}}$
326	198495,76	317828,53	—	—	—	—	Метод спутниковых геодезических измерений (определений)	$M_t = \sqrt{\frac{\Delta^2}{n}}$
327	198494,60	317828,53	—	—	—	—	Метод спутниковых геодезических измерений (определений)	$M_t = \sqrt{\frac{\Delta^2}{n}}$
328	198496,05	317814,69	—	—	—	—	Метод спутниковых геодезических измерений (определений)	$M_t = \sqrt{\frac{\Delta^2}{n}}$
н316О	—	—	—	198518,69	317817,01	—	Метод спутниковых геодезических измерений (определений)	$M_t = \sqrt{\frac{\Delta^2}{n}}$

КАРТА-ПЛАН ТЕРРИТОРИИ

Сведения о зданиях, сооружениях, объектах незавершенного строительства, необходимые для исправления реестровых ошибок в сведениях об описании их местоположения

2. Иные сведения об объекте недвижимости с кадастровым номером 05:44:000036:911

1. —

3. Пояснения к сведениям об объекте недвижимости с кадастровым номером 05:44:000036:911

1. —

1. Сведения о характерных точках контура здание **с кадастровым номером 05:44:000036:912**

вид объекта недвижимости (здание, сооружение, объект незавершенного строительства)

Система координат МСК-05 **Зона № 1**

Обозначение характерных точек контура	Содержатся в Едином государственном реестре недвижимости			Определены в ходе выполнения комплексных кадастровых работ			Метод определения координат	Формулы, примененные для расчета средней квадратической погрешности определения координат характерных точек границ (M_t), с подставленными в такие формулы значениями и итоговые (вычисленные) значения M_t, м
	Координаты, м		Радиус, м	Координаты, м		Радиус, м		
	X	Y	R	X	Y	R		
1	2	3	4	5	6	7	8	9
н327О	—	—	—	198069,02	317721,75	—	Метод спутниковых геодезических измерений (определений)	$M_t = \sqrt{\frac{\Delta^2}{n}}$
н328О	—	—	—	198078,53	317733,76	—	Метод спутниковых геодезических измерений (определений)	$M_t = \sqrt{\frac{\Delta^2}{n}}$
н329О	—	—	—	198072,19	317738,83	—	Метод спутниковых геодезических измерений (определений)	$M_t = \sqrt{\frac{\Delta^2}{n}}$
н330О	—	—	—	198070,77	317736,74	—	Метод спутниковых геодезических измерений	$M_t = \sqrt{\frac{\Delta^2}{n}}$

КАРТА-ПЛАН ТЕРРИТОРИИ

Сведения о зданиях, сооружениях, объектах незавершенного строительства, необходимые для исправления реестровых ошибок в сведениях об описании их местоположения

							(определений)	
н331О	—	—	—	198069,00	317738,02	—	Метод спутниковых геодезических измерений (определений)	$M_t = \sqrt{\frac{\Delta^2}{n}}$
н332О	—	—	—	198061,50	317727,95	—	Метод спутниковых геодезических измерений (определений)	$M_t = \sqrt{\frac{\Delta^2}{n}}$
312	198068,45	317722,70	—	—	—	—	Метод спутниковых геодезических измерений (определений)	$M_t = \sqrt{\frac{\Delta^2}{n}}$
313	198078,53	317734,25	—	—	—	—	Метод спутниковых геодезических измерений (определений)	$M_t = \sqrt{\frac{\Delta^2}{n}}$
314	198072,43	317739,61	—	—	—	—	Метод спутниковых геодезических измерений (определений)	$M_t = \sqrt{\frac{\Delta^2}{n}}$
315	198070,92	317737,59	—	—	—	—	Метод спутниковых геодезических измерений (определений)	$M_t = \sqrt{\frac{\Delta^2}{n}}$
316	198069,21	317738,96	—	—	—	—	Метод спутниковых геодезических измерений (определений)	$M_t = \sqrt{\frac{\Delta^2}{n}}$
317	198061,24	317729,26	—	—	—	—	Метод спутниковых геодезических измерений (определений)	$M_t = \sqrt{\frac{\Delta^2}{n}}$

КАРТА-ПЛАН ТЕРРИТОРИИ

Сведения о зданиях, сооружениях, объектах незавершенного строительства, необходимые для исправления реестровых ошибок в сведениях об описании их местоположения

н327О	—	—	—	198069,02	317721,75	—	Метод спутниковых геодезических измерений (определений)	$M_t = \sqrt{\frac{\Delta^2}{n}}$

2. Иные сведения об объекте недвижимости с кадастровым номером 05:44:000036:912

1. —

3. Пояснения к сведениям об объекте недвижимости с кадастровым номером 05:44:000036:912

1. —

1. Сведения о характерных точках контура здание **с кадастровым номером 05:44:000041:1294**

вид объекта недвижимости (здание, сооружение, объект незавершенного строительства)

Система координат МСК-05 **Зона № 1**

Обозначение характерных точек контура	Содержатся в Едином государственном реестре недвижимости			Определены в ходе выполнения комплексных кадастровых работ			Метод определения координат	Формулы, примененные для расчета средней квадратической погрешности определения координат характерных точек границ (M_t), с подставленными в такие формулы значениями и итоговые (вычисленные) значения M_t, м
	Координаты, м		Радиус, м	Координаты, м		Радиус, м		
	X	Y	R	X	Y	R		
1	2	3	4	5	6	7	8	9
н333О	—	—	—	197754,03	316945,07	—	Метод спутниковых геодезических измерений (определений)	$M_t = \sqrt{\frac{\Delta^2}{n}}$
н334О	—	—	—	197772,02	316977,97	—	Метод спутниковых геодезических измерений (определений)	$M_t = \sqrt{\frac{\Delta^2}{n}}$
н335О	—	—	—	197763,42	316982,67	—	Метод спутниковых геодезических измерений	$M_t = \sqrt{\frac{\Delta^2}{n}}$

КАРТА-ПЛАН ТЕРРИТОРИИ

Сведения о зданиях, сооружениях, объектах незавершенного строительства, необходимые для исправления реестровых ошибок в сведениях об описании их местоположения

							(определений)	
н336О	—	—	—	197745,43	316949,77	—	Метод спутниковых геодезических измерений (определений)	$M_t = \sqrt{\frac{\Delta^2}{n}}$
337	197754,36	316946,20	—	—	—	—	Метод спутниковых геодезических измерений (определений)	$M_t = \sqrt{\frac{\Delta^2}{n}}$
338	197772,35	316979,10	—	—	—	—	Метод спутниковых геодезических измерений (определений)	$M_t = \sqrt{\frac{\Delta^2}{n}}$
339	197763,75	316983,80	—	—	—	—	Метод спутниковых геодезических измерений (определений)	$M_t = \sqrt{\frac{\Delta^2}{n}}$
340	197745,76	316950,90	—	—	—	—	Метод спутниковых геодезических измерений (определений)	$M_t = \sqrt{\frac{\Delta^2}{n}}$
н333О	—	—	—	197754,03	316945,07	—	Метод спутниковых геодезических измерений (определений)	$M_t = \sqrt{\frac{\Delta^2}{n}}$

2. Иные сведения об объекте недвижимости с кадастровым номером 05:44:000041:1294

1. —

3. Пояснения к сведениям об объекте недвижимости с кадастровым номером 05:44:000041:1294

1. —

КАРТА-ПЛАН ТЕРРИТОРИИ

Сведения о зданиях, сооружениях, объектах незавершенного строительства, необходимые для исправления реестровых ошибок в сведениях об описании их местоположения

1. Сведения о характерных точках контура здание **с кадастровым номером 05:44:000041:1295**

вид объекта недвижимости (здание, сооружение, объект незавершенного строительства)

Система координат МСК-05 **Зона № 1**

Обозначение характерных точек контура	Содержатся в Едином государственном реестре недвижимости			Определены в ходе выполнения комплексных кадастровых работ			Метод определения координат	Формулы, примененные для расчета средней квадратической погрешности определения координат характерных точек границ (M_t), с подставленными в такие формулы значениями и итоговые (вычисленные) значения M_t, м
	Координаты, м		Радиус, м	Координаты, м		Радиус, м		
	X	Y	R	X	Y	R		
1	2	3	4	5	6	7	8	9
н337О	—	—	—	197662,71	316963,54	—	Метод спутниковых геодезических измерений (определений)	$M_t = \sqrt{\frac{\Delta^2}{n}}$
н338О	—	—	—	197664,40	316968,88	—	Метод спутниковых геодезических измерений (определений)	$M_t = \sqrt{\frac{\Delta^2}{n}}$
н339О	—	—	—	197653,06	316972,47	—	Метод спутниковых геодезических измерений (определений)	$M_t = \sqrt{\frac{\Delta^2}{n}}$
н340О	—	—	—	197651,36	316967,13	—	Метод спутниковых геодезических измерений (определений)	$M_t = \sqrt{\frac{\Delta^2}{n}}$
333	197663,95	316961,01	—	—	—	—	Метод спутниковых геодезических измерений (определений)	$M_t = \sqrt{\frac{\Delta^2}{n}}$
334	197665,64	316966,35	—	—	—	—	Метод спутниковых геодезических измерений	$M_t = \sqrt{\frac{\Delta^2}{n}}$

КАРТА-ПЛАН ТЕРРИТОРИИ

Сведения о зданиях, сооружениях, объектах незавершенного строительства, необходимые для исправления реестровых ошибок в сведениях об описании их местоположения

							(определений)	
335	197654,30	316969,94	—	—	—	—	Метод спутниковых геодезических измерений (определений)	$M_t = \sqrt{\frac{\Delta^2}{n}}$
336	197652,60	316964,60	—	—	—	—	Метод спутниковых геодезических измерений (определений)	$M_t = \sqrt{\frac{\Delta^2}{n}}$
н337О	—	—	—	197662,71	316963,54	—	Метод спутниковых геодезических измерений (определений)	$M_t = \sqrt{\frac{\Delta^2}{n}}$

2. Иные сведения об объекте недвижимости с кадастровым номером 05:44:000041:1295

1. —

3. Пояснения к сведениям об объекте недвижимости с кадастровым номером 05:44:000041:1295

1. —

1. Сведения о характерных точках контура здание **с кадастровым номером 05:44:000041:1296**

вид объекта недвижимости (здание, сооружение, объект незавершенного строительства)

Система координат МСК-05 **Зона № 1**

Обозначение характерных точек контура	Содержатся в Едином государственном реестре недвижимости			Определены в ходе выполнения комплексных кадастровых работ			Метод определения координат	Формулы, примененные для расчета средней квадратической погрешности определения координат характерных точек границ (M_t), с подставленными в такие формулы значениями и итоговые (вычисленные) значения M_t, м
	Координаты, м		Радиус, м	Координаты, м		Радиус, м		
	X	Y	R	X	Y	R		
1	2	3	4	5	6	7	8	9

КАРТА-ПЛАН ТЕРРИТОРИИ

Сведения о зданиях, сооружениях, объектах незавершенного строительства, необходимые для исправления реестровых ошибок в сведениях об описании их местоположения

н341О	—	—	—	197728,88	316959,10	—	Метод спутниковых геодезических измерений (определений)	$M_t = \sqrt{\frac{\Delta^2}{n}}$
н342О	—	—	—	197741,16	316980,65	—	Метод спутниковых геодезических измерений (определений)	$M_t = \sqrt{\frac{\Delta^2}{n}}$
н343О	—	—	—	197727,43	316988,47	—	Метод спутниковых геодезических измерений (определений)	$M_t = \sqrt{\frac{\Delta^2}{n}}$
н344О	—	—	—	197715,15	316966,92	—	Метод спутниковых геодезических измерений (определений)	$M_t = \sqrt{\frac{\Delta^2}{n}}$
345	197729,71	316957,41	—	—	—	—	Метод спутниковых геодезических измерений (определений)	$M_t = \sqrt{\frac{\Delta^2}{n}}$
346	197741,99	316978,96	—	—	—	—	Метод спутниковых геодезических измерений (определений)	$M_t = \sqrt{\frac{\Delta^2}{n}}$
347	197728,26	316986,78	—	—	—	—	Метод спутниковых геодезических измерений (определений)	$M_t = \sqrt{\frac{\Delta^2}{n}}$
348	197715,98	316965,23	—	—	—	—	Метод спутниковых геодезических измерений (определений)	$M_t = \sqrt{\frac{\Delta^2}{n}}$
н341О	—	—	—	197728,88	316959,10	—	Метод спутниковых геодезических	$M_t = \sqrt{\frac{\Delta^2}{n}}$

КАРТА-ПЛАН ТЕРРИТОРИИ

Сведения о зданиях, сооружениях, объектах незавершенного строительства, необходимые для исправления реестровых ошибок в сведениях об описании их местоположения

							измерений (определений)	

2. Иные сведения об объекте недвижимости с кадастровым номером 05:44:000041:1296

1. —

3. Пояснения к сведениям об объекте недвижимости с кадастровым номером 05:44:000041:1296

1. —

1. Сведения о характерных точках контура здание **с кадастровым номером 05:44:000041:1297**

вид объекта недвижимости (здание, сооружение, объект незавершенного строительства)

Система координат МСК-05 **Зона № 1**

Обозначение характерных точек контура	Содержатся в Едином государственном реестре недвижимости			Определены в ходе выполнения комплексных кадастровых работ			Метод определения координат	Формулы, примененные для расчета средней квадратической погрешности определения координат характерных точек границ (M_t), с подставленными в такие формулы значениями и итоговые (вычисленные) значения M_t, м
	Координаты, м		Радиус, м	Координаты, м		Радиус, м		
	X	Y	R	X	Y	R		
1	2	3	4	5	6	7	8	9
н345О	—	—	—	197759,86	317044,35	—	Метод спутниковых геодезических измерений (определений)	$M_t = \sqrt{\frac{\Delta^2}{n}}$
н346О	—	—	—	197767,20	317057,55	—	Метод спутниковых геодезических измерений (определений)	$M_t = \sqrt{\frac{\Delta^2}{n}}$
н347О	—	—	—	197753,83	317064,98	—	Метод спутниковых геодезических измерений (определений)	$M_t = \sqrt{\frac{\Delta^2}{n}}$

КАРТА-ПЛАН ТЕРРИТОРИИ

Сведения о зданиях, сооружениях, объектах незавершенного строительства, необходимые для исправления реестровых ошибок в сведениях об описании их местоположения

н348О	—	—	—	197753,34	317064,11	—	Метод спутниковых геодезических измерений (определений)	$M_t = \sqrt{\frac{\Delta^2}{n}}$
н349О	—	—	—	197730,88	317076,60	—	Метод спутниковых геодезических измерений (определений)	$M_t = \sqrt{\frac{\Delta^2}{n}}$
н350О	—	—	—	197729,18	317073,54	—	Метод спутниковых геодезических измерений (определений)	$M_t = \sqrt{\frac{\Delta^2}{n}}$
н351О	—	—	—	197722,17	317077,43	—	Метод спутниковых геодезических измерений (определений)	$M_t = \sqrt{\frac{\Delta^2}{n}}$
н352О	—	—	—	197737,53	317105,12	—	Метод спутниковых геодезических измерений (определений)	$M_t = \sqrt{\frac{\Delta^2}{n}}$
н353О	—	—	—	197767,00	317088,77	—	Метод спутниковых геодезических измерений (определений)	$M_t = \sqrt{\frac{\Delta^2}{n}}$
н354О	—	—	—	197773,55	317100,58	—	Метод спутниковых геодезических измерений (определений)	$M_t = \sqrt{\frac{\Delta^2}{n}}$
н355О	—	—	—	197724,41	317127,85	—	Метод спутниковых геодезических измерений (определений)	$M_t = \sqrt{\frac{\Delta^2}{n}}$
н356О	—	—	—	197726,50	317131,61	—	Метод спутниковых геодезических	$M_t = \sqrt{\frac{\Delta^2}{n}}$

КАРТА-ПЛАН ТЕРРИТОРИИ

Сведения о зданиях, сооружениях, объектах незавершенного строительства, необходимые для исправления реестровых ошибок в сведениях об описании их местоположения

							измерений (определений)	
н357О	—	—	—	197716,62	317137,09	—	Метод спутниковых геодезических измерений (определений)	$M_t = \sqrt{\frac{\Delta^2}{n}}$
н358О	—	—	—	197707,49	317120,65	—	Метод спутниковых геодезических измерений (определений)	$M_t = \sqrt{\frac{\Delta^2}{n}}$
н359О	—	—	—	197717,38	317115,17	—	Метод спутниковых геодезических измерений (определений)	$M_t = \sqrt{\frac{\Delta^2}{n}}$
н360О	—	—	—	197717,86	317116,04	—	Метод спутниковых геодезических измерений (определений)	$M_t = \sqrt{\frac{\Delta^2}{n}}$
н361О	—	—	—	197725,73	317111,68	—	Метод спутниковых геодезических измерений (определений)	$M_t = \sqrt{\frac{\Delta^2}{n}}$
н362О	—	—	—	197692,10	317051,08	—	Метод спутниковых геодезических измерений (определений)	$M_t = \sqrt{\frac{\Delta^2}{n}}$
н363О	—	—	—	197684,23	317055,45	—	Метод спутниковых геодезических измерений (определений)	$M_t = \sqrt{\frac{\Delta^2}{n}}$
н364О	—	—	—	197684,72	317056,32	—	Метод спутниковых геодезических измерений (определений)	$M_t = \sqrt{\frac{\Delta^2}{n}}$

КАРТА-ПЛАН ТЕРРИТОРИИ

Сведения о зданиях, сооружениях, объектах незавершенного строительства, необходимые для исправления реестровых ошибок в сведениях об описании их местоположения

н365О	—	—	—	197674,84	317061,80	—	Метод спутниковых геодезических измерений (определений)	$M_t = \sqrt{\frac{\Delta^2}{n}}$
н366О	—	—	—	197665,72	317045,37	—	Метод спутниковых геодезических измерений (определений)	$M_t = \sqrt{\frac{\Delta^2}{n}}$
н367О	—	—	—	197675,60	317039,88	—	Метод спутниковых геодезических измерений (определений)	$M_t = \sqrt{\frac{\Delta^2}{n}}$
н368О	—	—	—	197677,68	317043,64	—	Метод спутниковых геодезических измерений (определений)	$M_t = \sqrt{\frac{\Delta^2}{n}}$
н369О	—	—	—	197726,82	317016,37	—	Метод спутниковых геодезических измерений (определений)	$M_t = \sqrt{\frac{\Delta^2}{n}}$
н370О	—	—	—	197733,38	317028,18	—	Метод спутниковых геодезических измерений (определений)	$M_t = \sqrt{\frac{\Delta^2}{n}}$
н371О	—	—	—	197703,91	317044,53	—	Метод спутниковых геодезических измерений (определений)	$M_t = \sqrt{\frac{\Delta^2}{n}}$
н372О	—	—	—	197719,21	317072,10	—	Метод спутниковых геодезических измерений (определений)	$M_t = \sqrt{\frac{\Delta^2}{n}}$
н373О	—	—	—	197726,21	317068,20	—	Метод спутниковых геодезических	$M_t = \sqrt{\frac{\Delta^2}{n}}$

КАРТА-ПЛАН ТЕРРИТОРИИ

Сведения о зданиях, сооружениях, объектах незавершенного строительства, необходимые для исправления реестровых ошибок в сведениях об описании их местоположения

							измерений (определений)	
н374О	—	—	—	197724,51	317065,15	—	Метод спутниковых геодезических измерений (определений)	$M_t = \sqrt{\frac{\Delta^2}{n}}$
н375О	—	—	—	197746,98	317052,66	—	Метод спутниковых геодезических измерений (определений)	$M_t = \sqrt{\frac{\Delta^2}{n}}$
н376О	—	—	—	197746,49	317051,79	—	Метод спутниковых геодезических измерений (определений)	$M_t = \sqrt{\frac{\Delta^2}{n}}$
349	197762,44	317044,88	—	—	—	—	Метод спутниковых геодезических измерений (определений)	$M_t = \sqrt{\frac{\Delta^2}{n}}$
350	197769,78	317058,08	—	—	—	—	Метод спутниковых геодезических измерений (определений)	$M_t = \sqrt{\frac{\Delta^2}{n}}$
351	197756,41	317065,51	—	—	—	—	Метод спутниковых геодезических измерений (определений)	$M_t = \sqrt{\frac{\Delta^2}{n}}$
352	197755,92	317064,64	—	—	—	—	Метод спутниковых геодезических измерений (определений)	$M_t = \sqrt{\frac{\Delta^2}{n}}$
353	197733,46	317077,13	—	—	—	—	Метод спутниковых геодезических измерений (определений)	$M_t = \sqrt{\frac{\Delta^2}{n}}$

КАРТА-ПЛАН ТЕРРИТОРИИ

Сведения о зданиях, сооружениях, объектах незавершенного строительства, необходимые для исправления реестровых ошибок в сведениях об описании их местоположения

354	197731,76	317074,07	—	—	—	—	Метод спутниковых геодезических измерений (определений)	$M_t = \sqrt{\frac{\Delta^2}{n}}$
355	197724,75	317077,96	—	—	—	—	Метод спутниковых геодезических измерений (определений)	$M_t = \sqrt{\frac{\Delta^2}{n}}$
356	197740,11	317105,65	—	—	—	—	Метод спутниковых геодезических измерений (определений)	$M_t = \sqrt{\frac{\Delta^2}{n}}$
357	197769,58	317089,30	—	—	—	—	Метод спутниковых геодезических измерений (определений)	$M_t = \sqrt{\frac{\Delta^2}{n}}$
358	197776,13	317101,11	—	—	—	—	Метод спутниковых геодезических измерений (определений)	$M_t = \sqrt{\frac{\Delta^2}{n}}$
359	197726,99	317128,38	—	—	—	—	Метод спутниковых геодезических измерений (определений)	$M_t = \sqrt{\frac{\Delta^2}{n}}$
360	197729,08	317132,14	—	—	—	—	Метод спутниковых геодезических измерений (определений)	$M_t = \sqrt{\frac{\Delta^2}{n}}$
361	197719,20	317137,62	—	—	—	—	Метод спутниковых геодезических измерений (определений)	$M_t = \sqrt{\frac{\Delta^2}{n}}$
362	197710,07	317121,18	—	—	—	—	Метод спутниковых геодезических	$M_t = \sqrt{\frac{\Delta^2}{n}}$

КАРТА-ПЛАН ТЕРРИТОРИИ

Сведения о зданиях, сооружениях, объектах незавершенного строительства, необходимые для исправления реестровых ошибок в сведениях об описании их местоположения

							измерений (определений)	
363	197719,96	317115,70	—	—	—	—	Метод спутниковых геодезических измерений (определений)	$M_t = \sqrt{\frac{\Delta^2}{n}}$
364	197720,44	317116,57	—	—	—	—	Метод спутниковых геодезических измерений (определений)	$M_t = \sqrt{\frac{\Delta^2}{n}}$
365	197728,31	317112,21	—	—	—	—	Метод спутниковых геодезических измерений (определений)	$M_t = \sqrt{\frac{\Delta^2}{n}}$
366	197694,68	317051,61	—	—	—	—	Метод спутниковых геодезических измерений (определений)	$M_t = \sqrt{\frac{\Delta^2}{n}}$
367	197686,81	317055,98	—	—	—	—	Метод спутниковых геодезических измерений (определений)	$M_t = \sqrt{\frac{\Delta^2}{n}}$
368	197687,30	317056,85	—	—	—	—	Метод спутниковых геодезических измерений (определений)	$M_t = \sqrt{\frac{\Delta^2}{n}}$
369	197677,42	317062,33	—	—	—	—	Метод спутниковых геодезических измерений (определений)	$M_t = \sqrt{\frac{\Delta^2}{n}}$
370	197668,30	317045,90	—	—	—	—	Метод спутниковых геодезических измерений (определений)	$M_t = \sqrt{\frac{\Delta^2}{n}}$

КАРТА-ПЛАН ТЕРРИТОРИИ

Сведения о зданиях, сооружениях, объектах незавершенного строительства, необходимые для исправления реестровых ошибок в сведениях об описании их местоположения

371	197678,18	317040,41	—	—	—	—	Метод спутниковых геодезических измерений (определений)	$M_t = \sqrt{\frac{\Delta^2}{n}}$
372	197680,26	317044,17	—	—	—	—	Метод спутниковых геодезических измерений (определений)	$M_t = \sqrt{\frac{\Delta^2}{n}}$
373	197729,40	317016,90	—	—	—	—	Метод спутниковых геодезических измерений (определений)	$M_t = \sqrt{\frac{\Delta^2}{n}}$
374	197735,96	317028,71	—	—	—	—	Метод спутниковых геодезических измерений (определений)	$M_t = \sqrt{\frac{\Delta^2}{n}}$
375	197706,49	317045,06	—	—	—	—	Метод спутниковых геодезических измерений (определений)	$M_t = \sqrt{\frac{\Delta^2}{n}}$
376	197721,79	317072,63	—	—	—	—	Метод спутниковых геодезических измерений (определений)	$M_t = \sqrt{\frac{\Delta^2}{n}}$
377	197728,79	317068,73	—	—	—	—	Метод спутниковых геодезических измерений (определений)	$M_t = \sqrt{\frac{\Delta^2}{n}}$
378	197727,09	317065,68	—	—	—	—	Метод спутниковых геодезических измерений (определений)	$M_t = \sqrt{\frac{\Delta^2}{n}}$
379	197749,56	317053,19	—	—	—	—	Метод спутниковых геодезических	$M_t = \sqrt{\frac{\Delta^2}{n}}$

КАРТА-ПЛАН ТЕРРИТОРИИ

Сведения о зданиях, сооружениях, объектах незавершенного строительства, необходимые для исправления реестровых ошибок в сведениях об описании их местоположения

							измерений (определений)	
380	197749,07	317052,32	—	—	—	—	Метод спутниковых геодезических измерений (определений)	$M_t = \sqrt{\frac{\Delta^2}{n}}$
н345О	—	—	—	197759,86	317044,35	—	Метод спутниковых геодезических измерений (определений)	$M_t = \sqrt{\frac{\Delta^2}{n}}$

2. Иные сведения об объекте недвижимости с кадастровым номером 05:44:000041:1297

1. —

3. Пояснения к сведениям об объекте недвижимости с кадастровым номером 05:44:000041:1297

1. —

1. Сведения о характерных точках контура здание **с кадастровым номером 05:44:000041:1298**

вид объекта недвижимости (здание, сооружение, объект незавершенного строительства)

Система координат МСК-05 **Зона № 1**

Обозначение характерных точек контура	Содержатся в Едином государственном реестре недвижимости			Определены в ходе выполнения комплексных кадастровых работ			Метод определения координат	Формулы, примененные для расчета средней квадратической погрешности определения координат характерных точек границ (M_t), с подставленными в такие формулы значениями и итоговые (вычисленные) значения M_t, м
	Координаты, м		Радиус, м	Координаты, м		Радиус, м		
	X	Y	R	X	Y	R		
1	2	3	4	5	6	7	8	9
н377О	—	—	—	197715,04	316995,72	—	Метод спутниковых геодезических измерений (определений)	$M_t = \sqrt{\frac{\Delta^2}{n}}$

КАРТА-ПЛАН ТЕРРИТОРИИ

Сведения о зданиях, сооружениях, объектах незавершенного строительства, необходимые для исправления реестровых ошибок в сведениях об описании их местоположения

н378О	—	—	—	197720,41	317004,86	—	Метод спутниковых геодезических измерений (определений)	$M_t = \sqrt{\frac{\Delta^2}{n}}$
н379О	—	—	—	197715,74	317007,60	—	Метод спутниковых геодезических измерений (определений)	$M_t = \sqrt{\frac{\Delta^2}{n}}$
н380О	—	—	—	197710,38	316998,45	—	Метод спутниковых геодезических измерений (определений)	$M_t = \sqrt{\frac{\Delta^2}{n}}$
341	197715,22	316993,69	—	—	—	—	Метод спутниковых геодезических измерений (определений)	$M_t = \sqrt{\frac{\Delta^2}{n}}$
342	197720,74	317002,74	—	—	—	—	Метод спутниковых геодезических измерений (определений)	$M_t = \sqrt{\frac{\Delta^2}{n}}$
343	197716,12	317005,56	—	—	—	—	Метод спутниковых геодезических измерений (определений)	$M_t = \sqrt{\frac{\Delta^2}{n}}$
344	197710,61	316996,50	—	—	—	—	Метод спутниковых геодезических измерений (определений)	$M_t = \sqrt{\frac{\Delta^2}{n}}$
н377О	—	—	—	197715,04	316995,72	—	Метод спутниковых геодезических измерений (определений)	$M_t = \sqrt{\frac{\Delta^2}{n}}$

КАРТА-ПЛАН ТЕРРИТОРИИ

Сведения о зданиях, сооружениях, объектах незавершенного строительства, необходимые для исправления реестровых ошибок в сведениях об описании их местоположения

2. Иные сведения об объекте недвижимости с кадастровым номером 05:44:000041:1298

1. —

3. Пояснения к сведениям об объекте недвижимости с кадастровым номером 05:44:000041:1298

1. —

1. Сведения о характерных точках контура здание **с кадастровым номером 05:44:000050:45**

вид объекта недвижимости (здание, сооружение, объект незавершенного строительства)

Система координат МСК-05 **Зона № 1**

Обозначение характерных точек контура	Содержатся в Едином государственном реестре недвижимости			Определены в ходе выполнения комплексных кадастровых работ			Метод определения координат	Формулы, примененные для расчета средней квадратической погрешности определения координат характерных точек границ (M_t), с подставленными в такие формулы значениями и итоговые (вычисленные) значения M_t, м
	Координаты, м		Радиус, м	Координаты, м		Радиус, м		
	X	Y	R	X	Y	R		
1	2	3	4	5	6	7	8	9
н381О	—	—	—	197730,12	317225,75	—	Метод спутниковых геодезических измерений (определений)	$M_t = \sqrt{\frac{\Delta^2}{n}}$
н382О	—	—	—	197731,87	317229,32	—	Метод спутниковых геодезических измерений (определений)	$M_t = \sqrt{\frac{\Delta^2}{n}}$
н383О	—	—	—	197717,66	317236,39	—	Метод спутниковых геодезических измерений (определений)	$M_t = \sqrt{\frac{\Delta^2}{n}}$
н384О	—	—	—	197712,54	317226,62	—	Метод спутниковых геодезических измерений	$M_t = \sqrt{\frac{\Delta^2}{n}}$

КАРТА-ПЛАН ТЕРРИТОРИИ

Сведения о зданиях, сооружениях, объектах незавершенного строительства, необходимые для исправления реестровых ошибок в сведениях об описании их местоположения

							(определений)	
н385О	—	—	—	197722,71	317221,64	—	Метод спутниковых геодезических измерений (определений)	$M_t = \sqrt{\frac{\Delta^2}{n}}$
н386О	—	—	—	197725,40	317227,63	—	Метод спутниковых геодезических измерений (определений)	$M_t = \sqrt{\frac{\Delta^2}{n}}$
381	197731,29	317224,41	—	—	—	—	Метод спутниковых геодезических измерений (определений)	$M_t = \sqrt{\frac{\Delta^2}{n}}$
382	197733,04	317227,98	—	—	—	—	Метод спутниковых геодезических измерений (определений)	$M_t = \sqrt{\frac{\Delta^2}{n}}$
383	197718,83	317235,05	—	—	—	—	Метод спутниковых геодезических измерений (определений)	$M_t = \sqrt{\frac{\Delta^2}{n}}$
384	197713,71	317225,28	—	—	—	—	Метод спутниковых геодезических измерений (определений)	$M_t = \sqrt{\frac{\Delta^2}{n}}$
385	197723,88	317220,30	—	—	—	—	Метод спутниковых геодезических измерений (определений)	$M_t = \sqrt{\frac{\Delta^2}{n}}$
386	197726,57	317226,29	—	—	—	—	Метод спутниковых геодезических измерений (определений)	$M_t = \sqrt{\frac{\Delta^2}{n}}$

КАРТА-ПЛАН ТЕРРИТОРИИ

Сведения о зданиях, сооружениях, объектах незавершенного строительства, необходимые для исправления реестровых ошибок в сведениях об описании их местоположения

н381О	—	—	—	197730,12	317225,75	—	Метод спутниковых геодезических измерений (определений)	$M_t = \sqrt{\frac{\Delta^2}{n}}$

2. Иные сведения об объекте недвижимости с кадастровым номером 05:44:000050:45

1. —

3. Пояснения к сведениям об объекте недвижимости с кадастровым номером 05:44:000050:45

1. —

КАРТА-ПЛАН ТЕРРИТОРИИ

Схема границ земельных участков

Основной лист

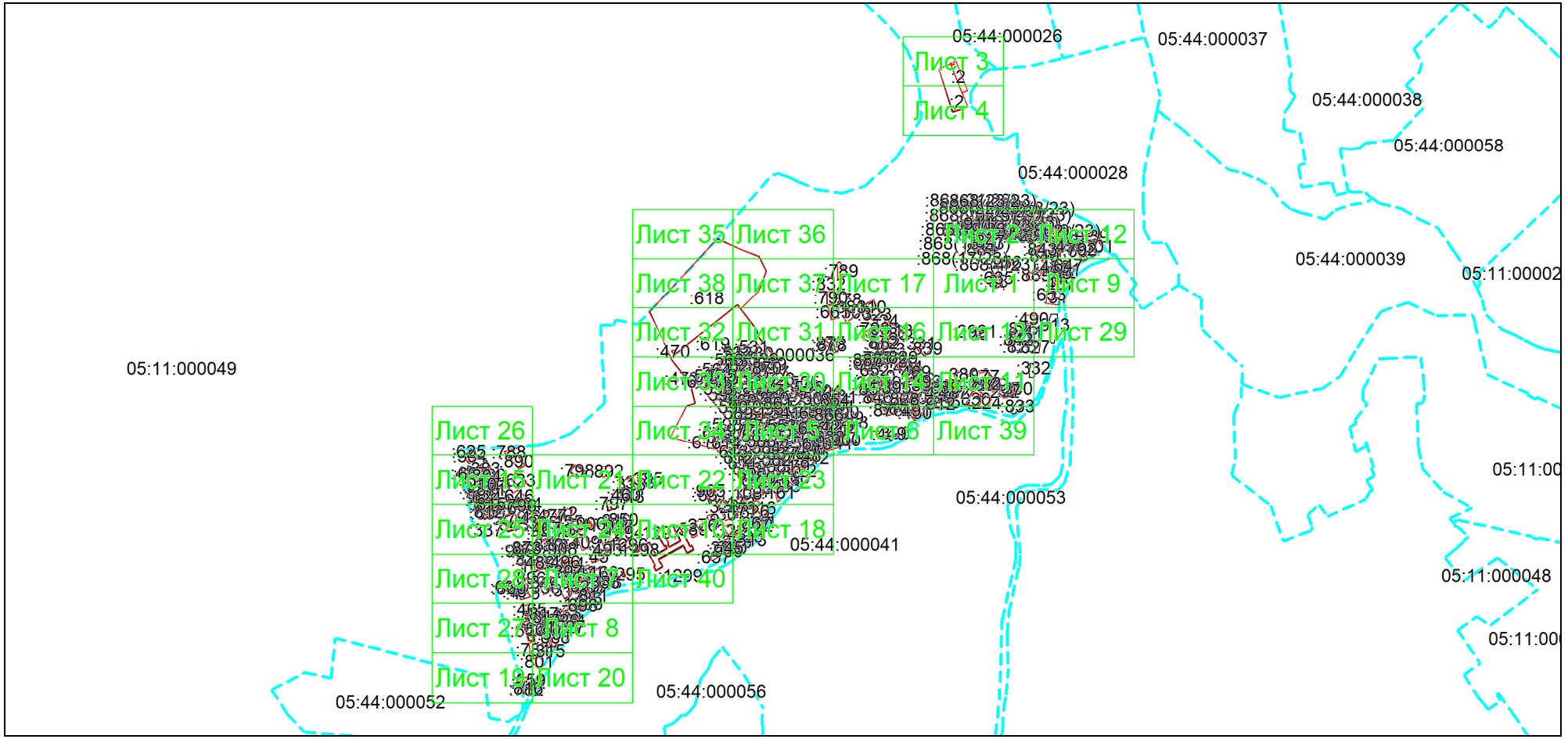

Масштаб 1: 14341

Условные обозначения:

– область выносного листа,

23 – номер выносного листа.

Остальные обозначения приведены на отдельной странице в конце раздела.

КАРТА-ПЛАН ТЕРРИТОРИИ

Схема границ земельных участков

Выносной лист №1

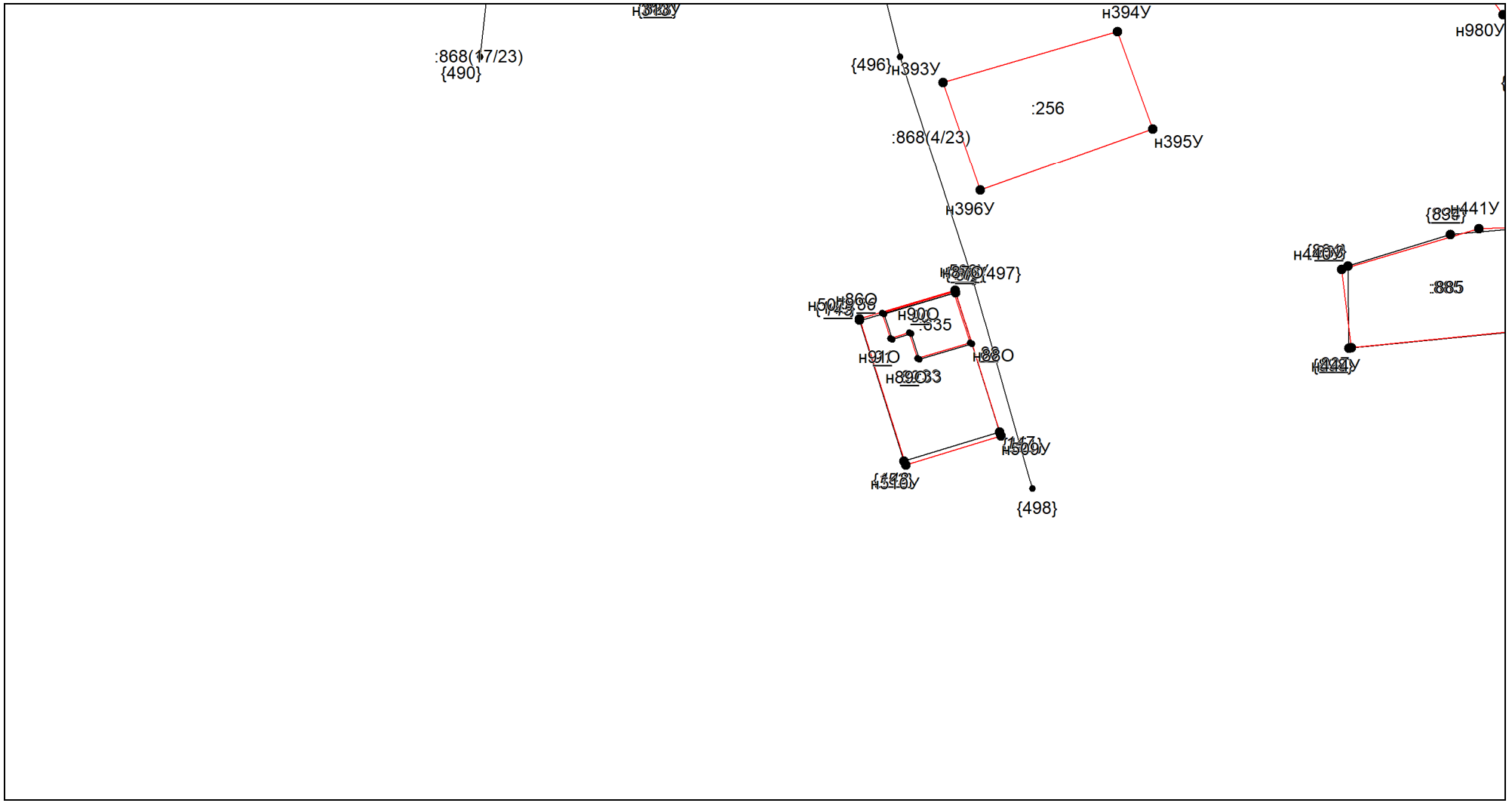

Масштаб 1:1000

Условные обозначения приведены на отдельной странице в конце раздела.

КАРТА-ПЛАН ТЕРРИТОРИИ

Схема границ земельных участков

Выносной лист №2

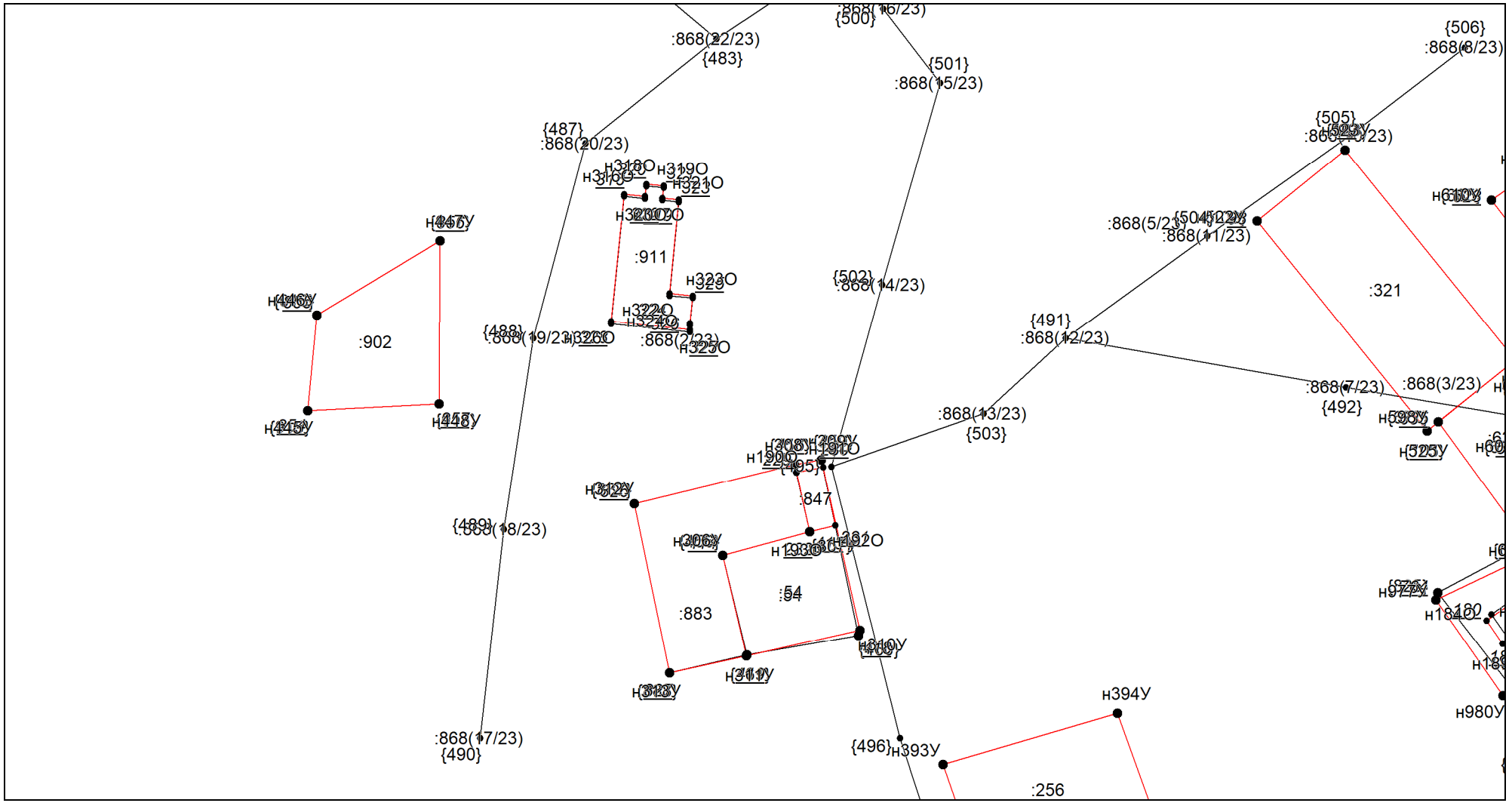

Масштаб 1:1000

Условные обозначения приведены на отдельной странице в конце раздела.

КАРТА-ПЛАН ТЕРРИТОРИИ

Схема границ земельных участков

Выносной лист №3

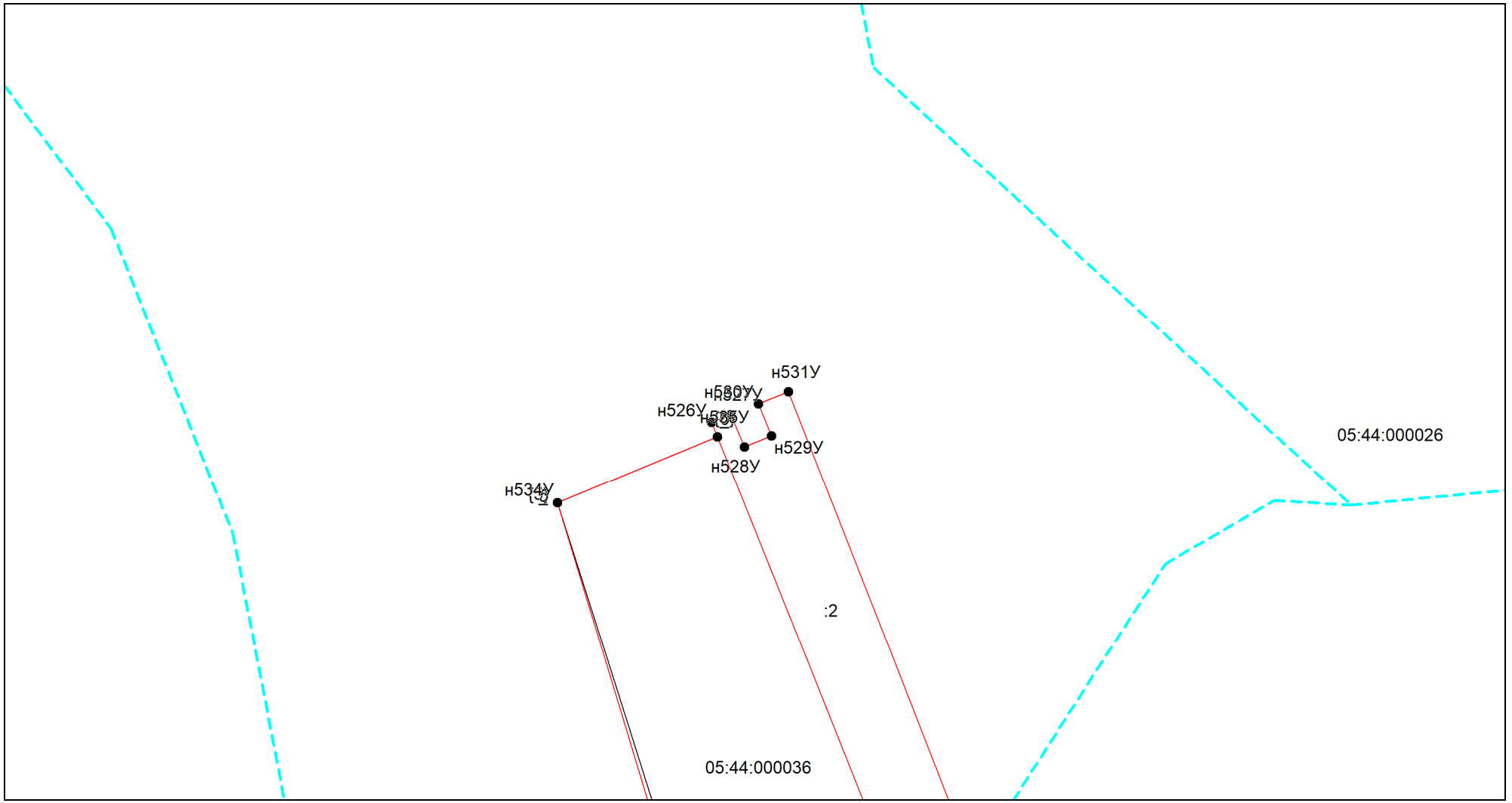

Масштаб 1:1000

Условные обозначения приведены на отдельной странице в конце раздела.

КАРТА-ПЛАН ТЕРРИТОРИИ

Схема границ земельных участков

Выносной лист №4

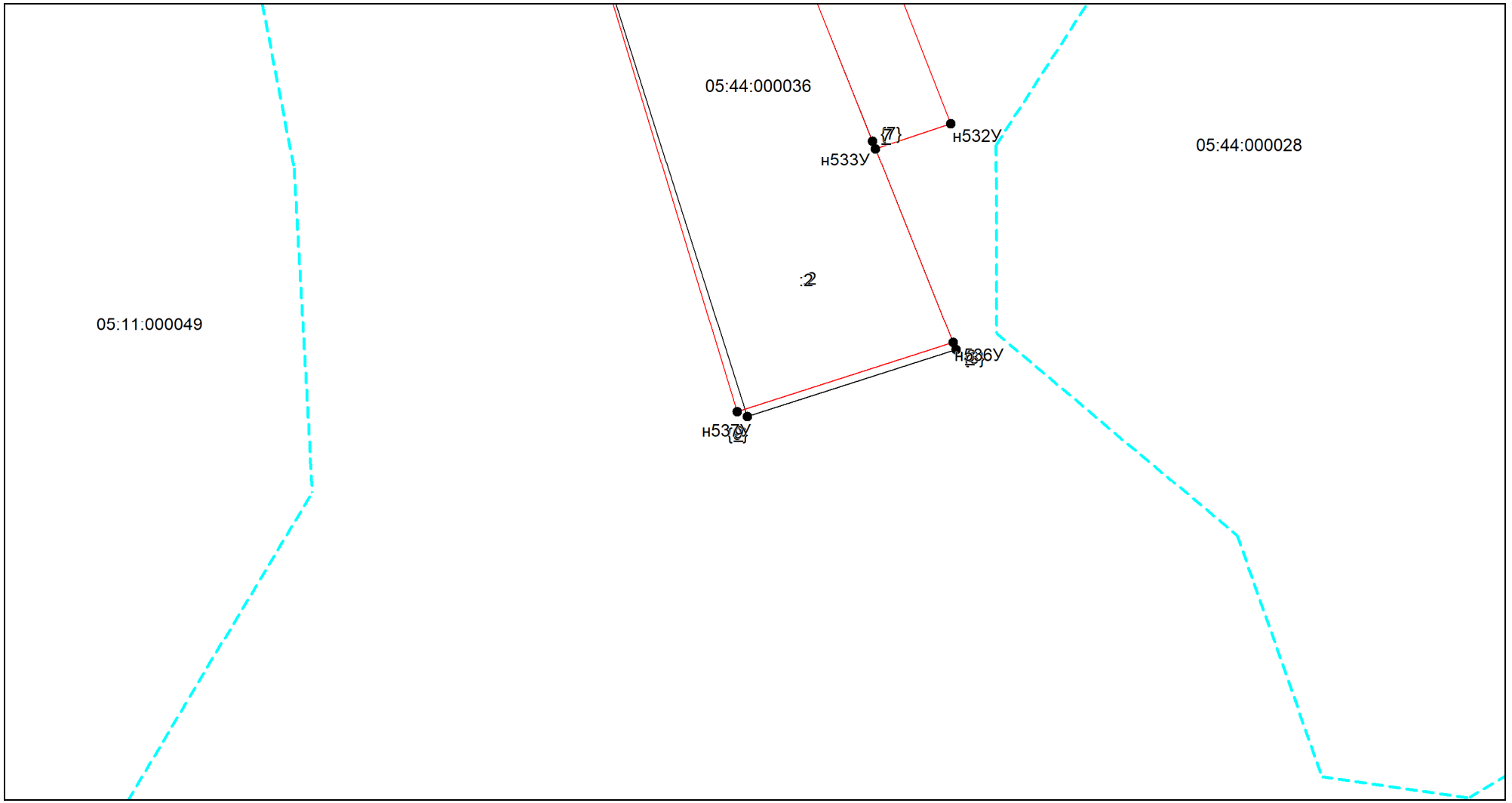

Масштаб 1:1000

Условные обозначения приведены на отдельной странице в конце раздела.

КАРТА-ПЛАН ТЕРРИТОРИИ

Схема границ земельных участков

Выносной лист №5

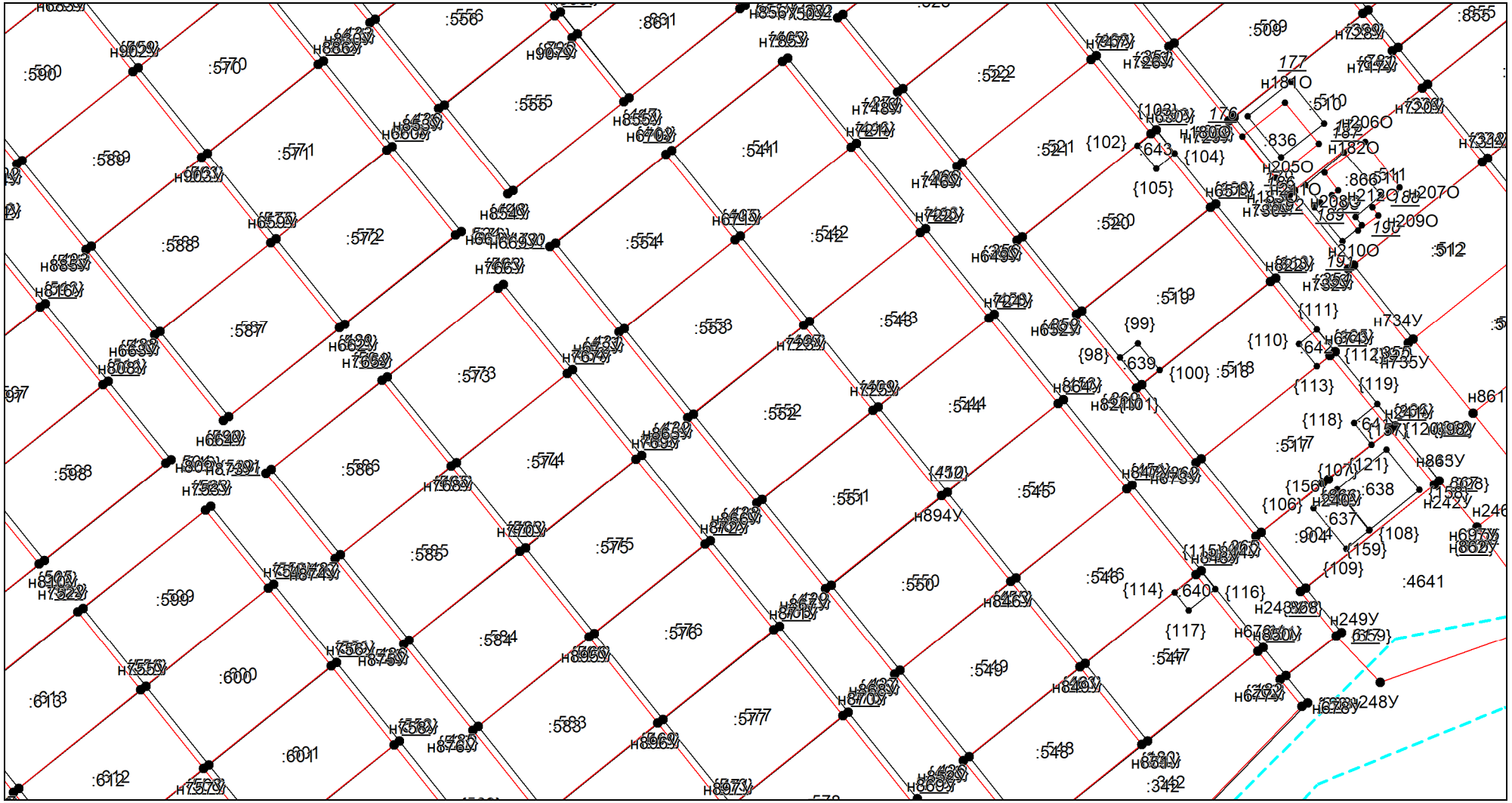

Масштаб 1:1000

Условные обозначения приведены на отдельной странице в конце раздела.

КАРТА-ПЛАН ТЕРРИТОРИИ

Схема границ земельных участков

Выносной лист №6

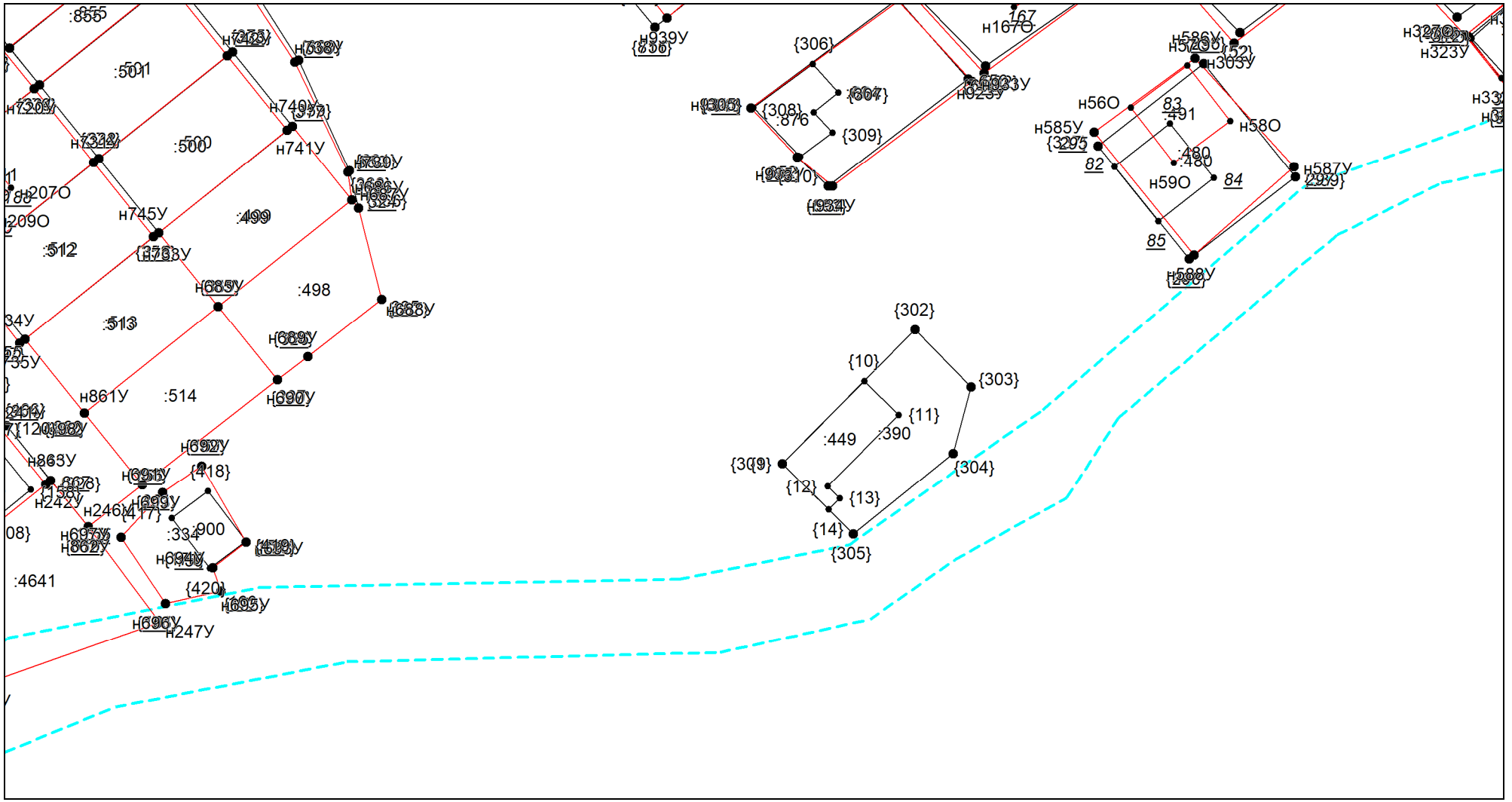

Масштаб 1:1000

Условные обозначения приведены на отдельной странице в конце раздела.

КАРТА-ПЛАН ТЕРРИТОРИИ

Схема границ земельных участков

Выносной лист №7

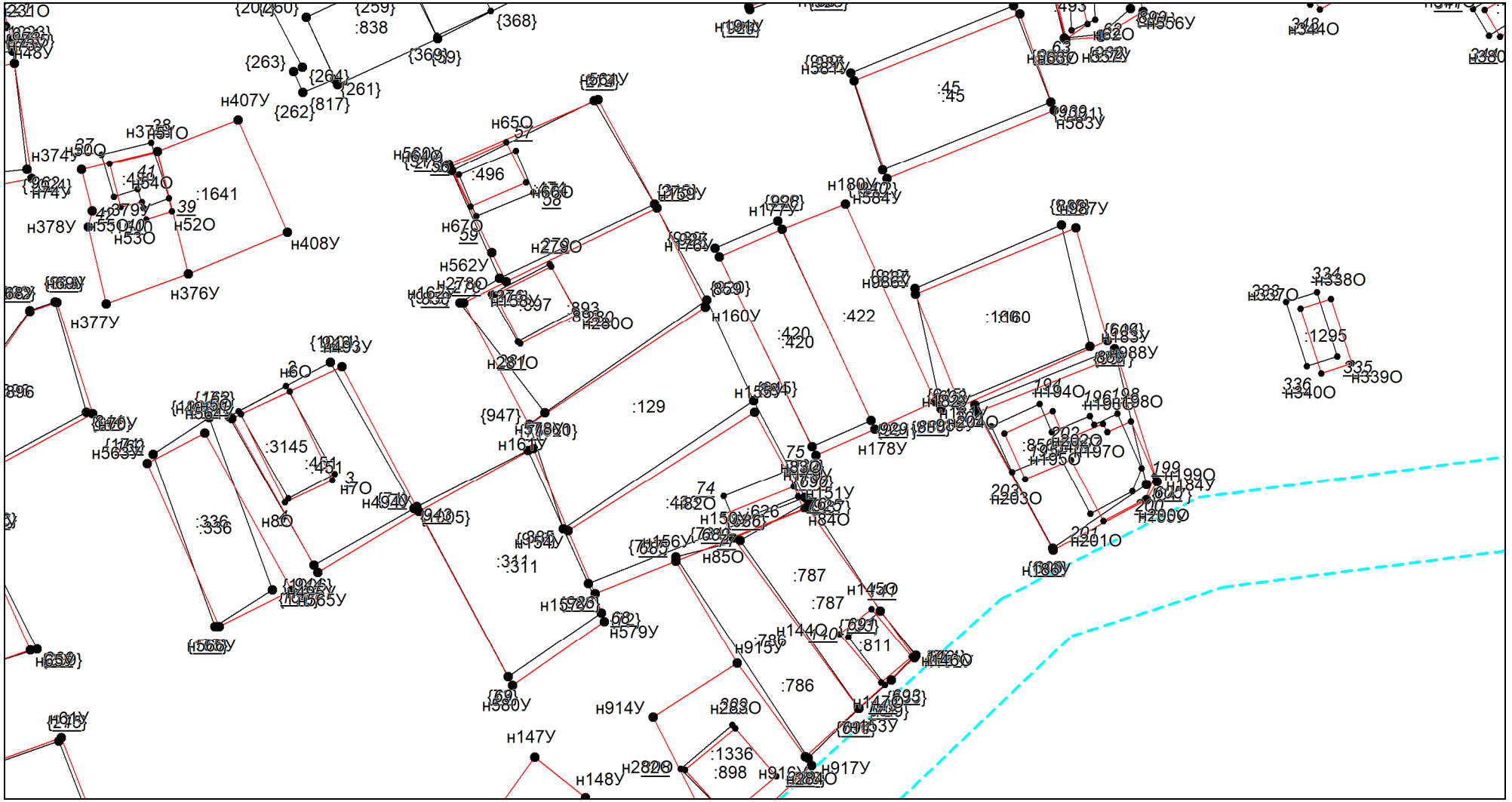

Масштаб 1:1000

Условные обозначения приведены на отдельной странице в конце раздела.

КАРТА-ПЛАН ТЕРРИТОРИИ

Схема границ земельных участков

Выносной лист №8

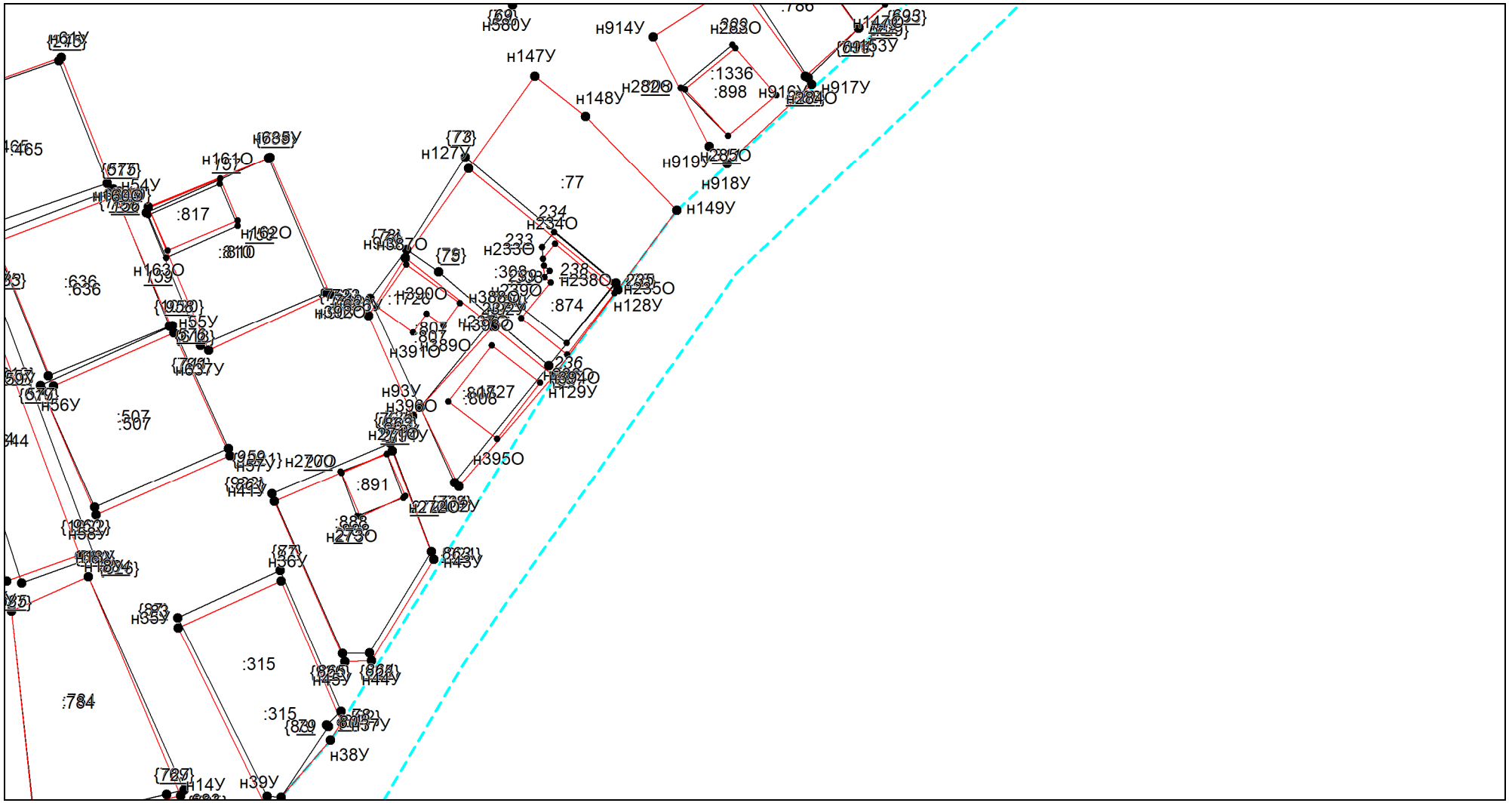

Масштаб 1:1000

Условные обозначения приведены на отдельной странице в конце раздела.

КАРТА-ПЛАН ТЕРРИТОРИИ

Схема границ земельных участков

Выносной лист №9

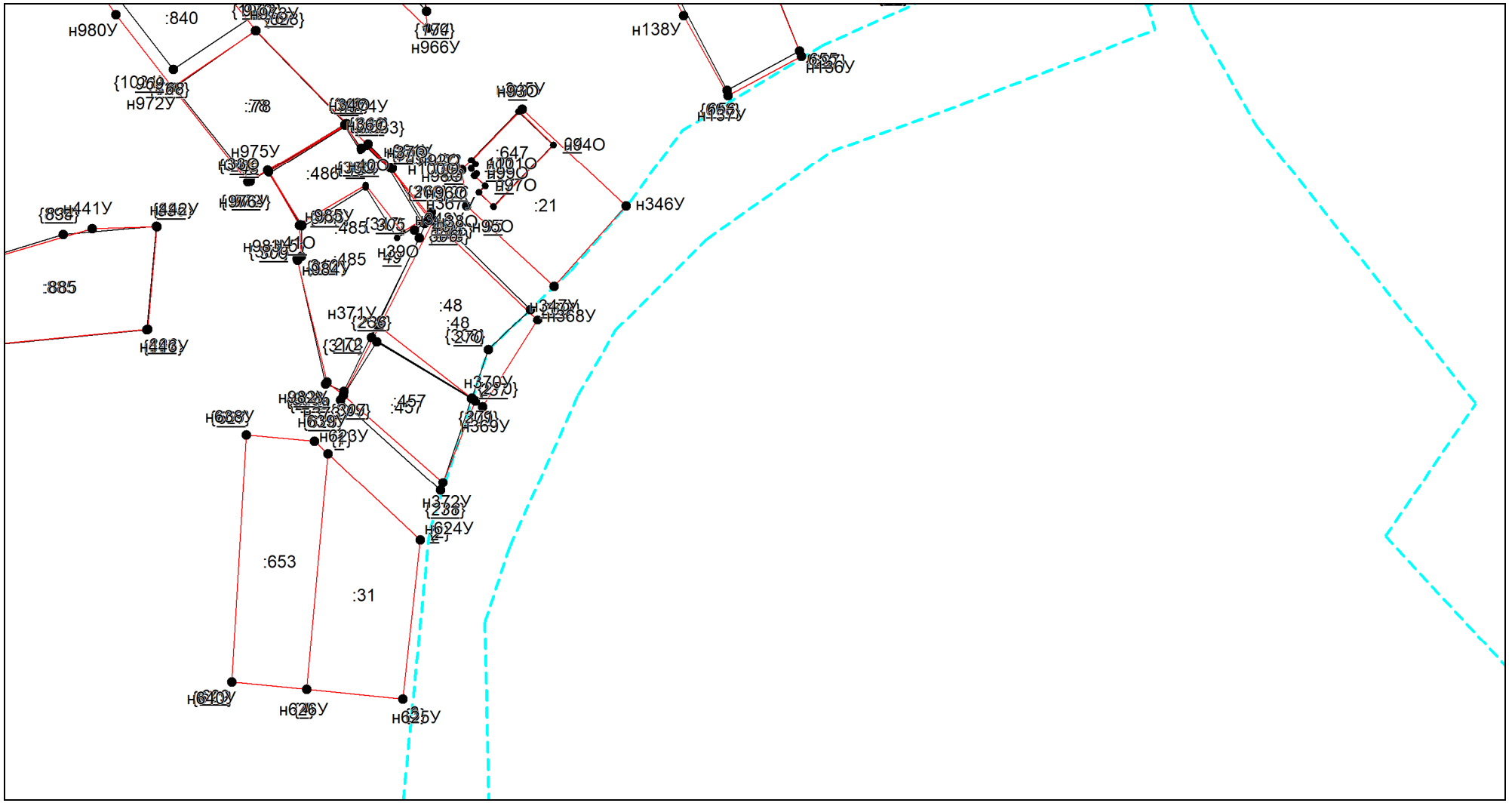

Масштаб 1:1000

Условные обозначения приведены на отдельной странице в конце раздела.

КАРТА-ПЛАН ТЕРРИТОРИИ

Схема границ земельных участков

Выносной лист №10

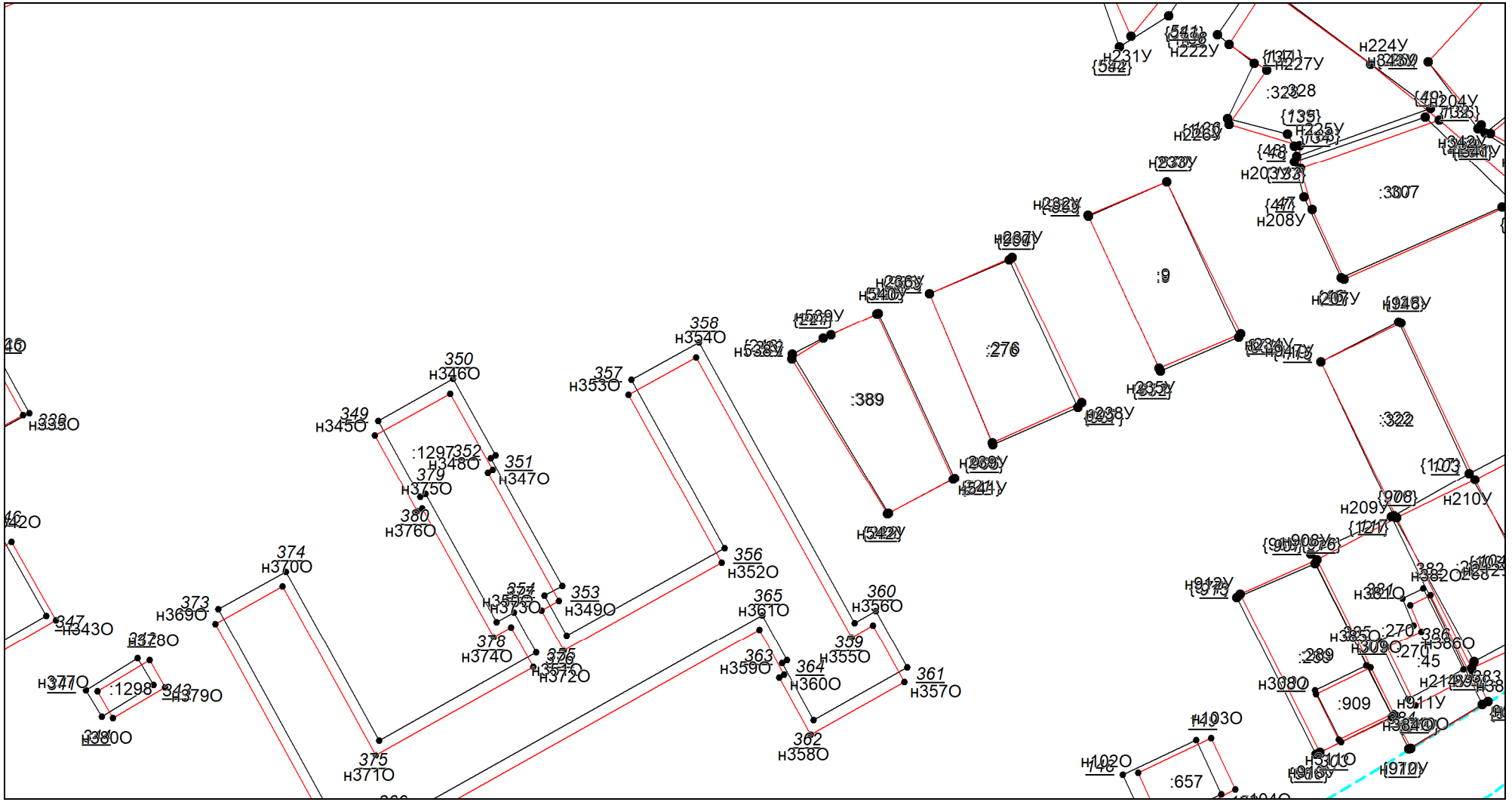

Масштаб 1:1000

Условные обозначения приведены на отдельной странице в конце раздела.

КАРТА-ПЛАН ТЕРРИТОРИИ

Схема границ земельных участков

Выносной лист №11

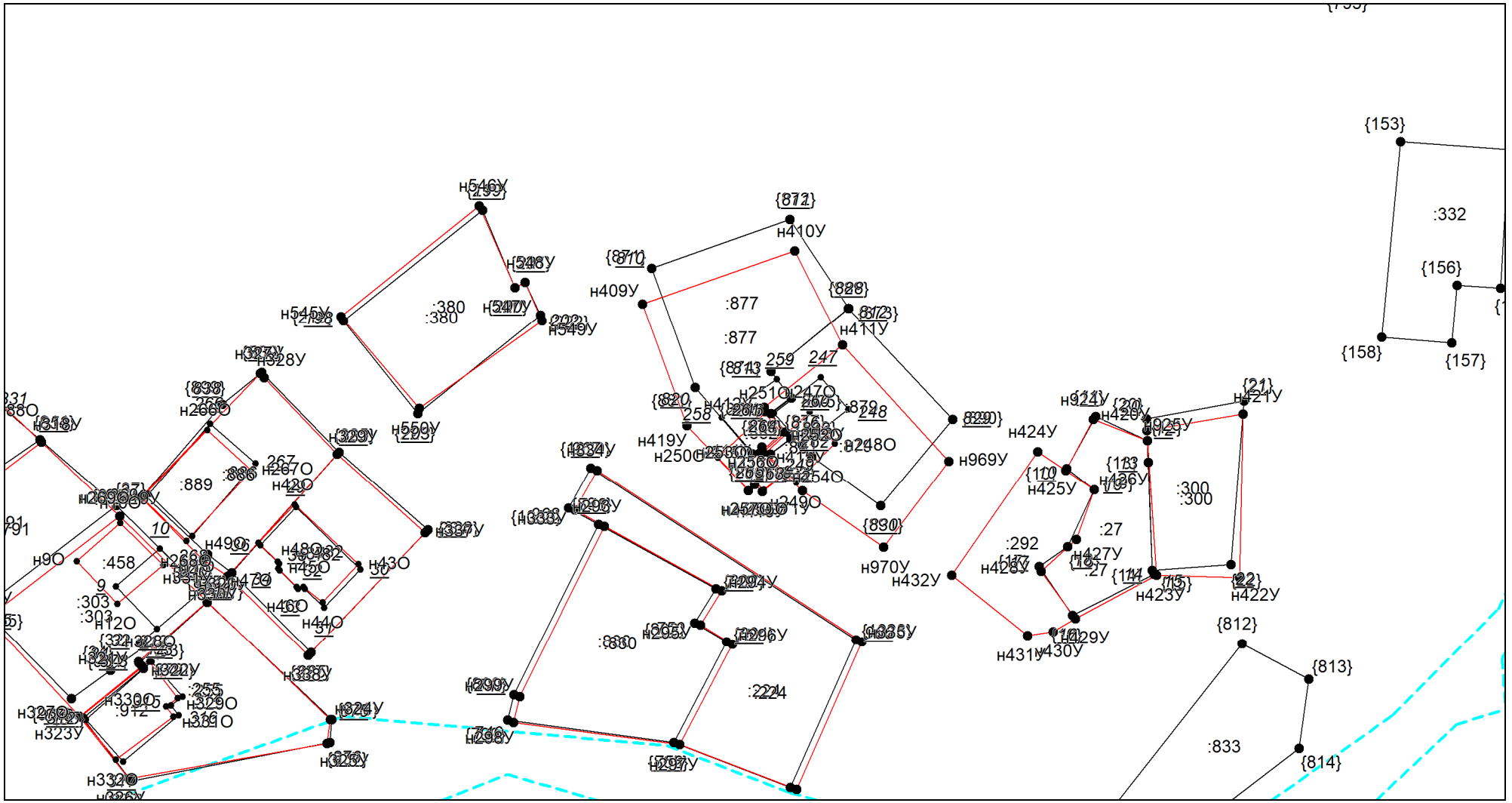

Масштаб 1:1000

Условные обозначения приведены на отдельной странице в конце раздела.

КАРТА-ПЛАН ТЕРРИТОРИИ

Схема границ земельных участков

Выносной лист №12

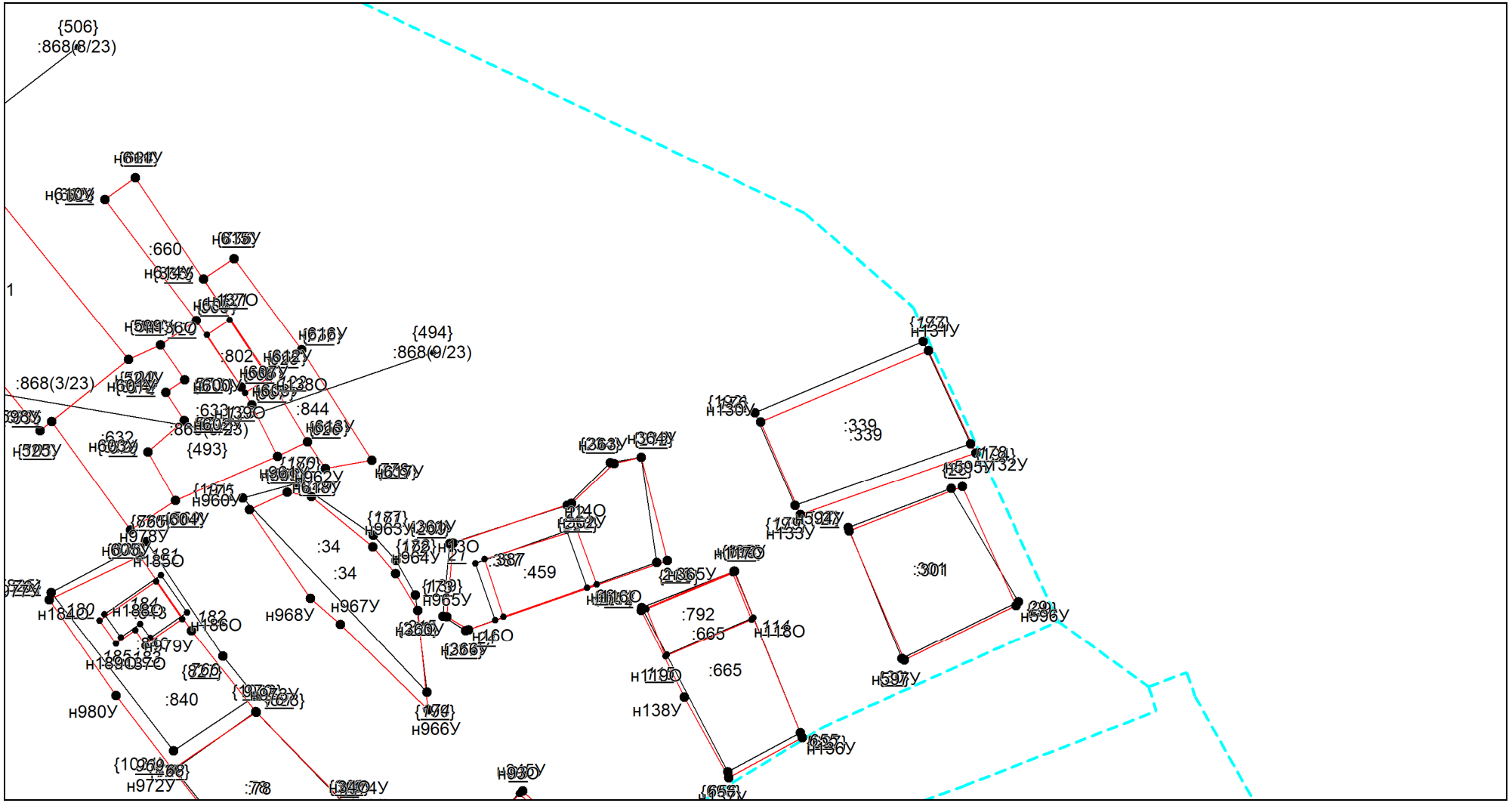

Масштаб 1:1000

Условные обозначения приведены на отдельной странице в конце раздела.

КАРТА-ПЛАН ТЕРРИТОРИИ

Схема границ земельных участков

Выносной лист №13



Масштаб 1:1000

Условные обозначения приведены на отдельной странице в конце раздела.

КАРТА-ПЛАН ТЕРРИТОРИИ

Схема границ земельных участков

Выносной лист №14

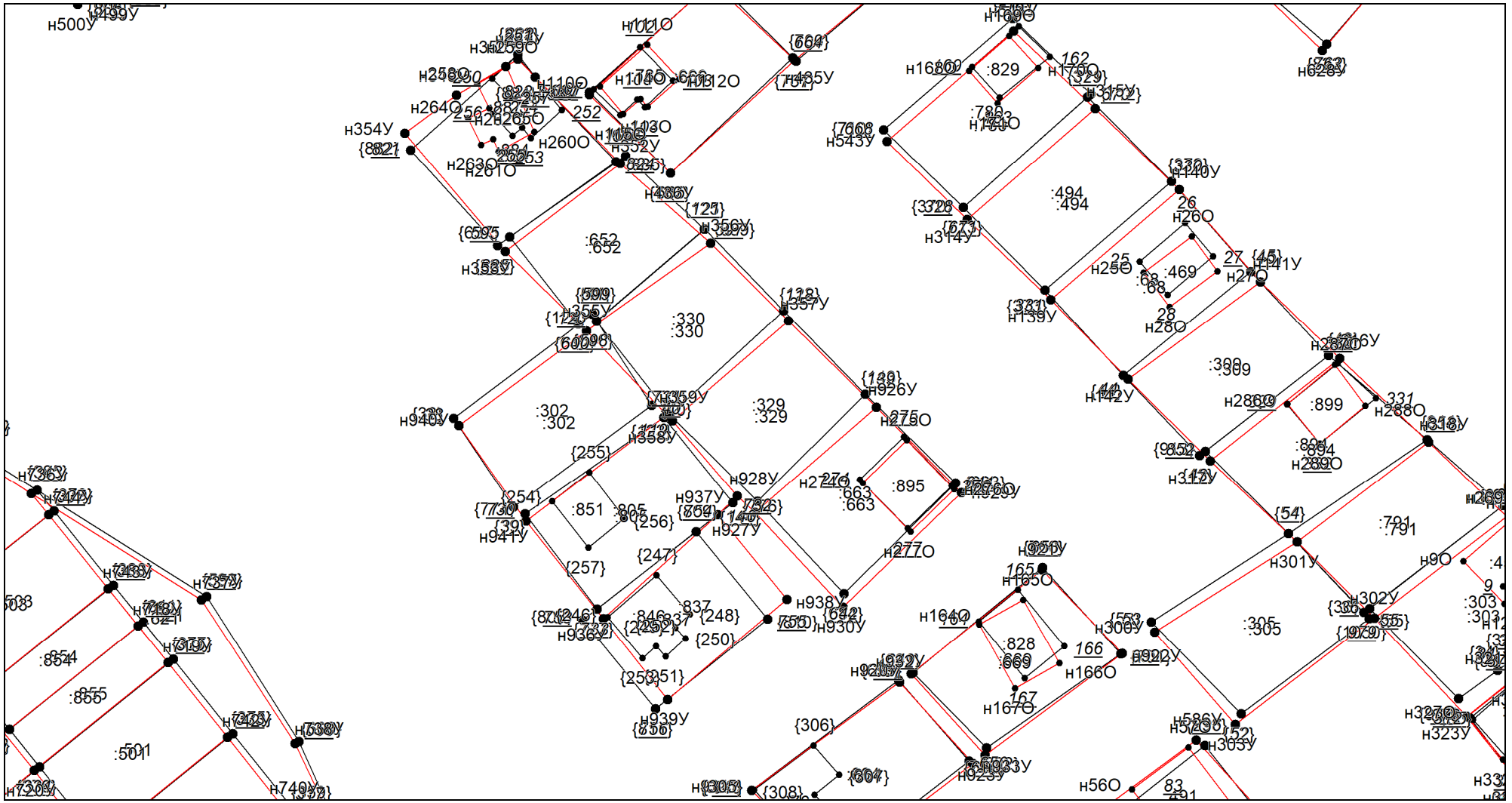

Масштаб 1:1000

Условные обозначения приведены на отдельной странице в конце раздела.

КАРТА-ПЛАН ТЕРРИТОРИИ

Схема границ земельных участков

Выносной лист №15

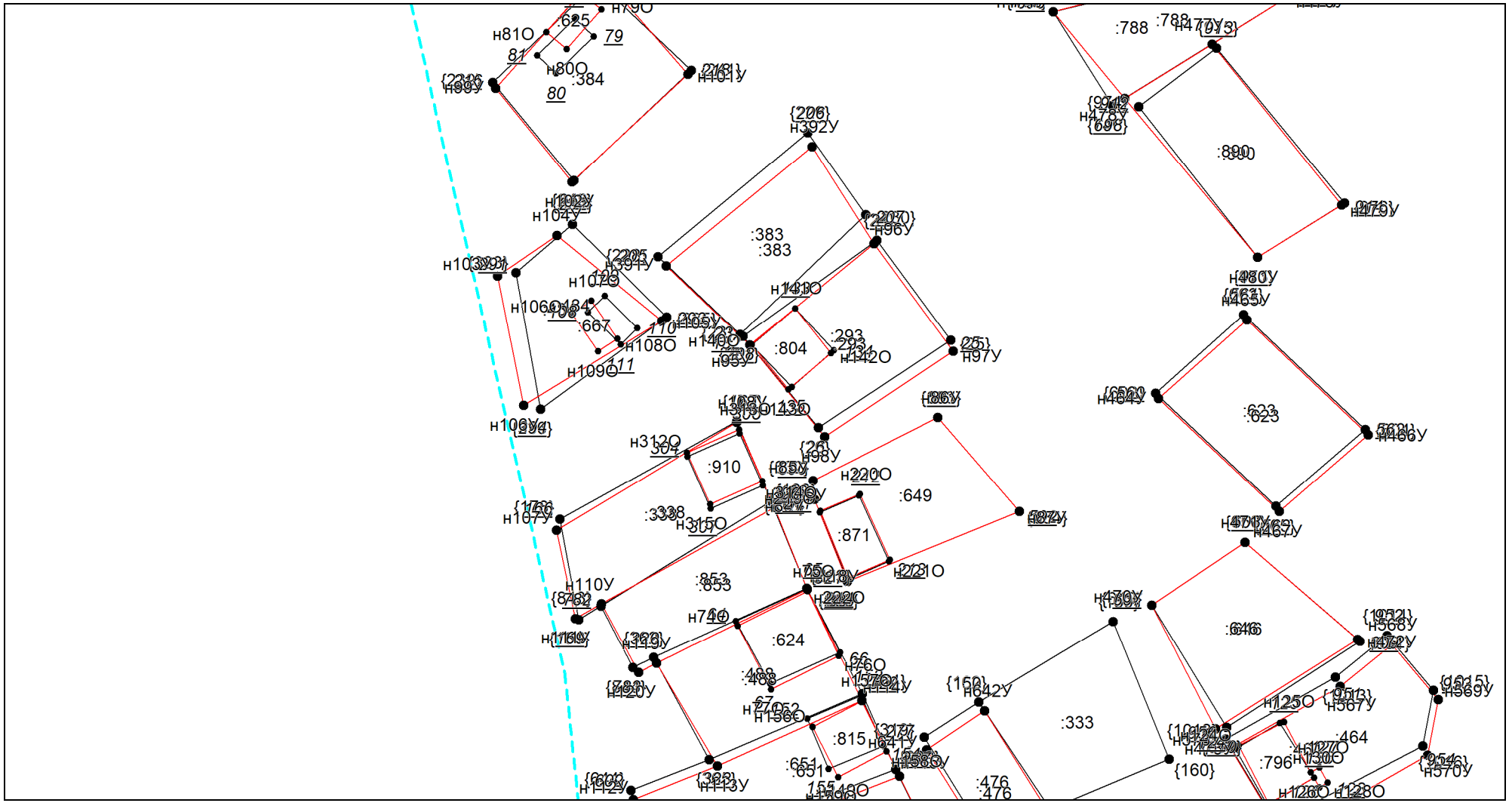

Масштаб 1:1000

Условные обозначения приведены на отдельной странице в конце раздела.

Лист № 1054

КАРТА-ПЛАН ТЕРРИТОРИИ

Схема границ земельных участков

Выносной лист №16

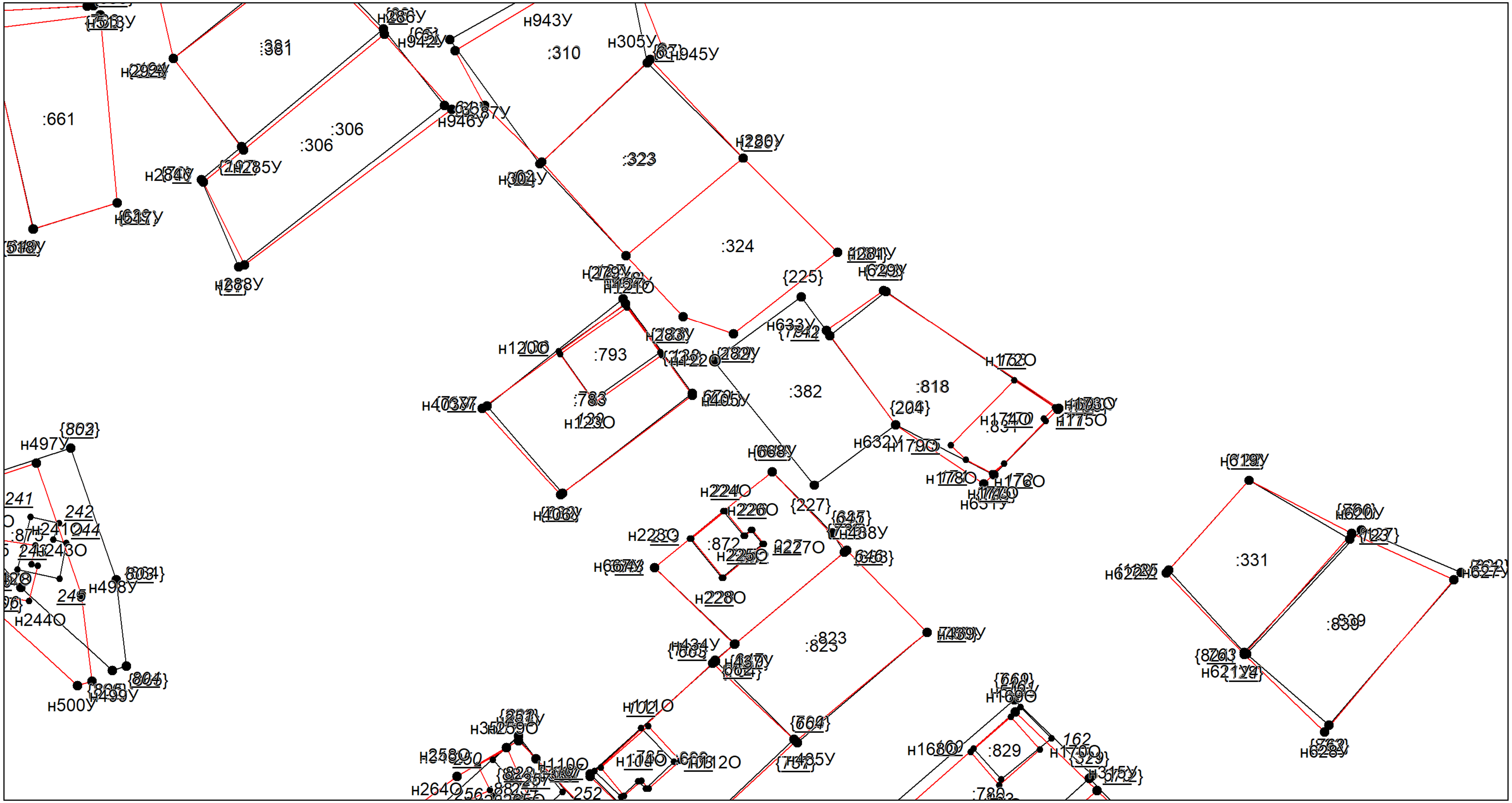

Масштаб 1:1000

Условные обозначения приведены на отдельной странице в конце раздела.

КАРТА-ПЛАН ТЕРРИТОРИИ

Схема границ земельных участков

Выносной лист №17

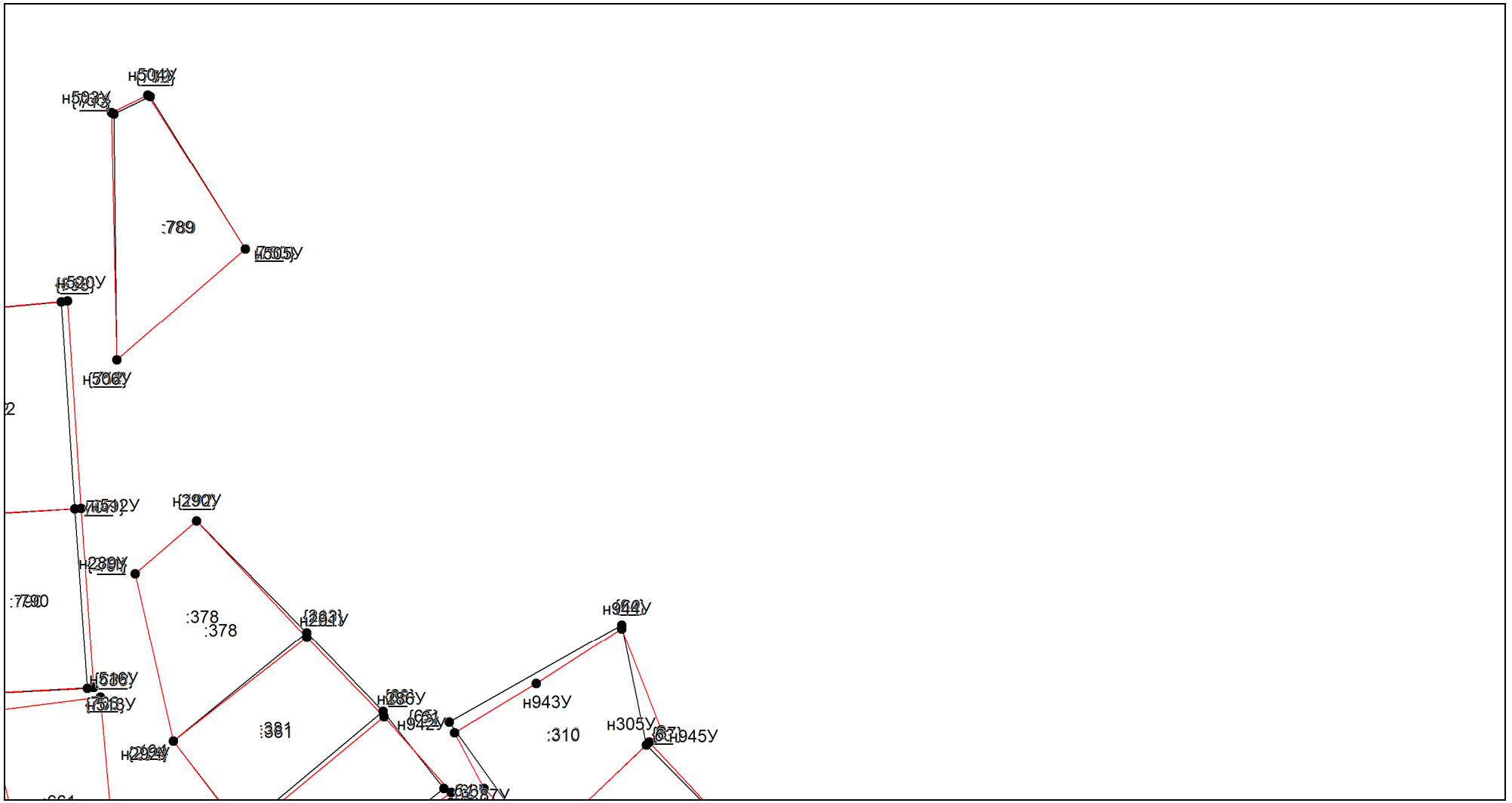

Масштаб 1:1000

Условные обозначения приведены на отдельной странице в конце раздела.

КАРТА-ПЛАН ТЕРРИТОРИИ

Схема границ земельных участков

Выносной лист №18

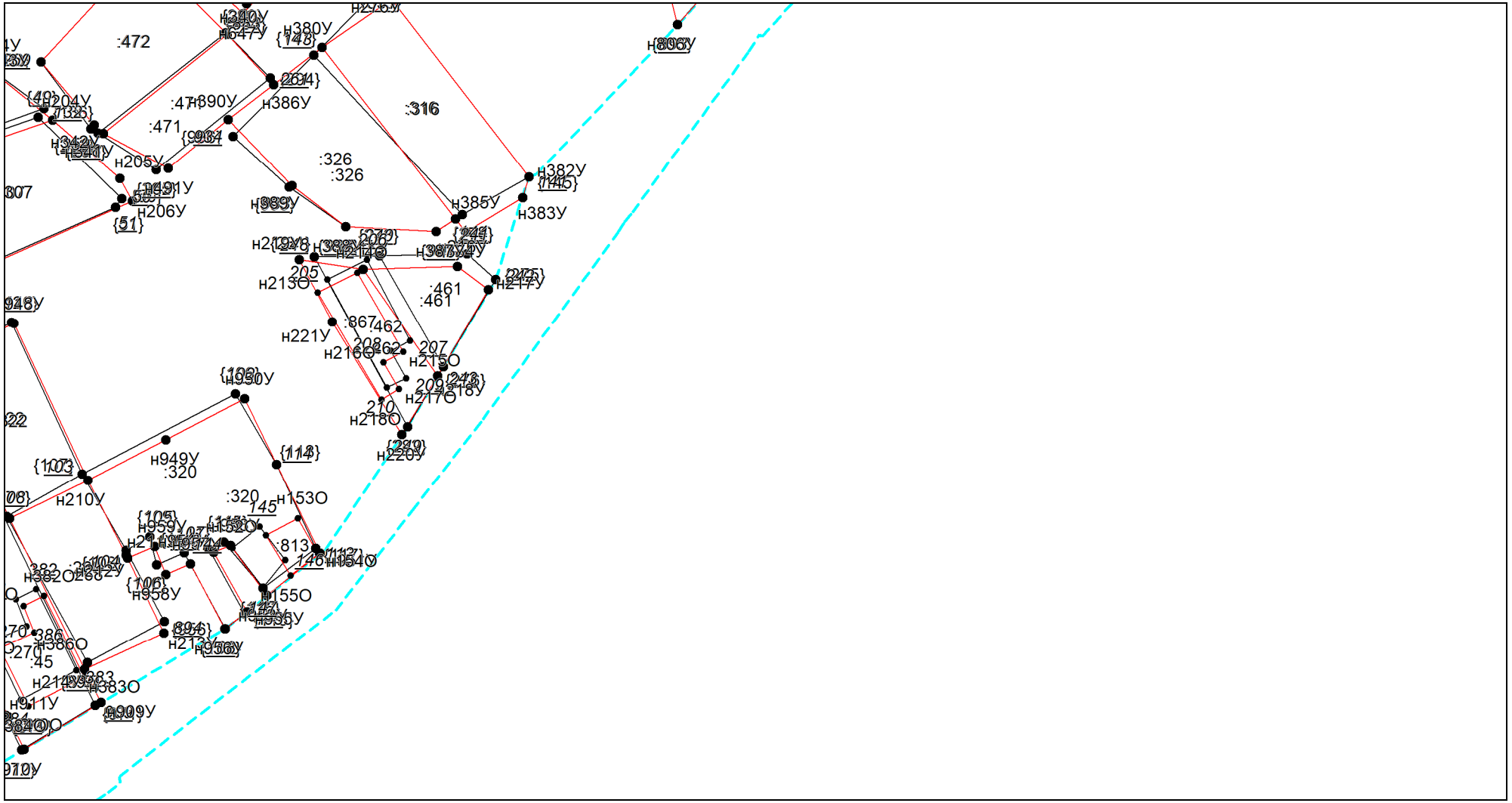

Масштаб 1:1000

Условные обозначения приведены на отдельной странице в конце раздела.

КАРТА-ПЛАН ТЕРРИТОРИИ

Схема границ земельных участков

Выносной лист №19



Масштаб 1:1000

Условные обозначения приведены на отдельной странице в конце раздела.

КАРТА-ПЛАН ТЕРРИТОРИИ

Схема границ земельных участков

Выносной лист №20



Масштаб 1:1000

Условные обозначения приведены на отдельной странице в конце раздела.

КАРТА-ПЛАН ТЕРРИТОРИИ

Схема границ земельных участков

Выносной лист №21

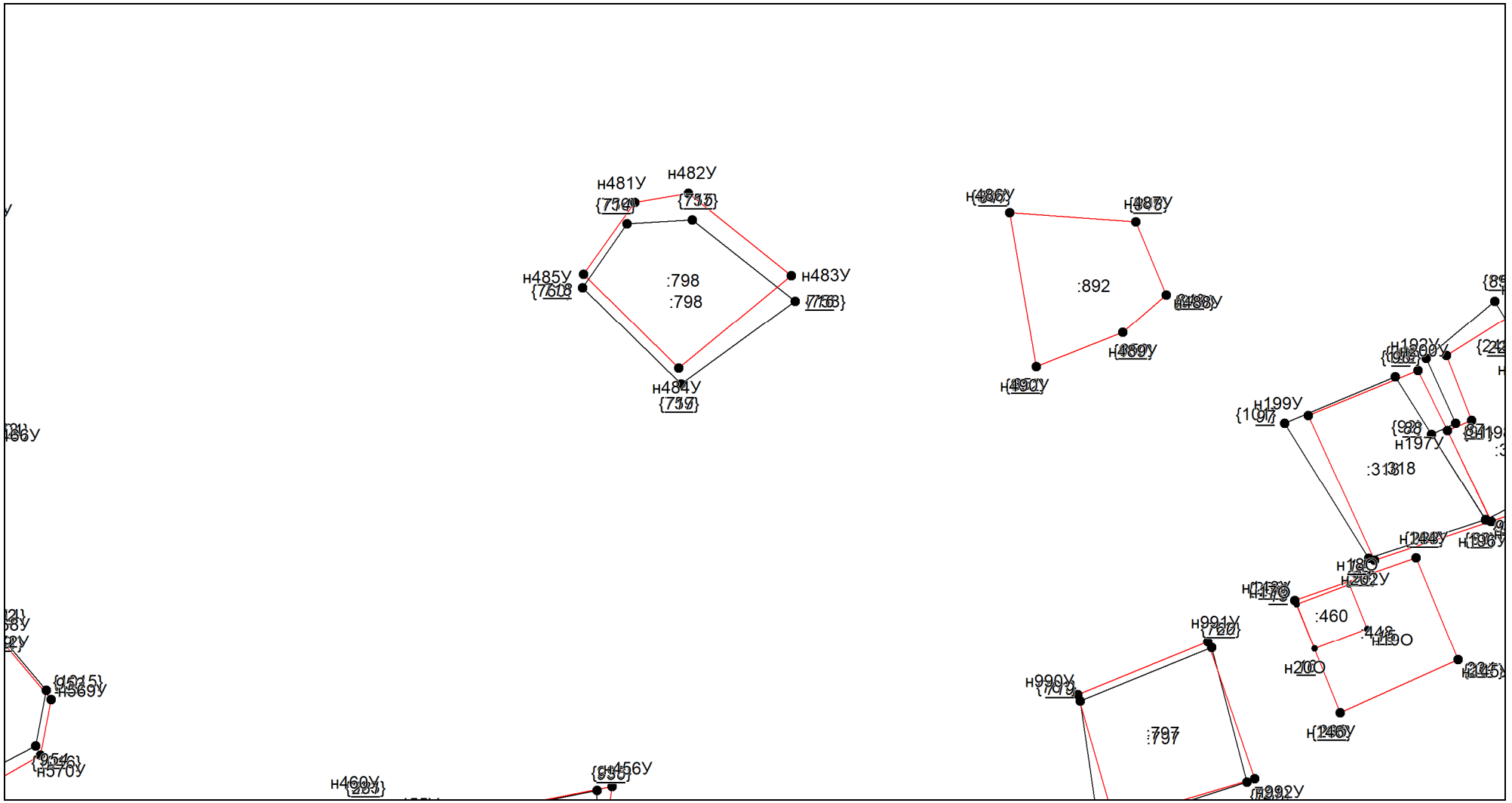

Масштаб 1:1000

Условные обозначения приведены на отдельной странице в конце раздела.

КАРТА-ПЛАН ТЕРРИТОРИИ

Схема границ земельных участков

Выносной лист №22

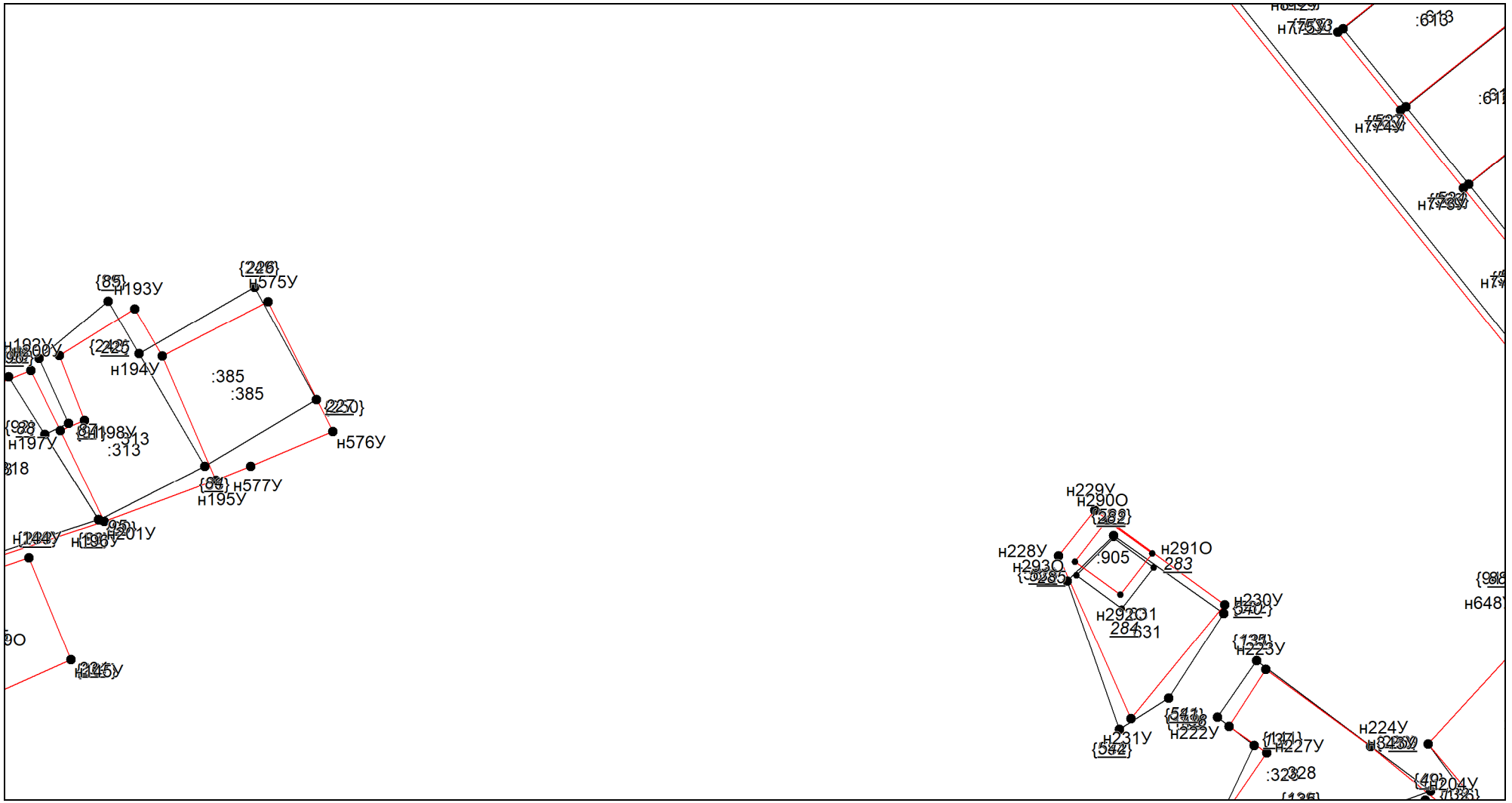

Масштаб 1:1000

Условные обозначения приведены на отдельной странице в конце раздела.

КАРТА-ПЛАН ТЕРРИТОРИИ

Схема границ земельных участков

Выносной лист №23

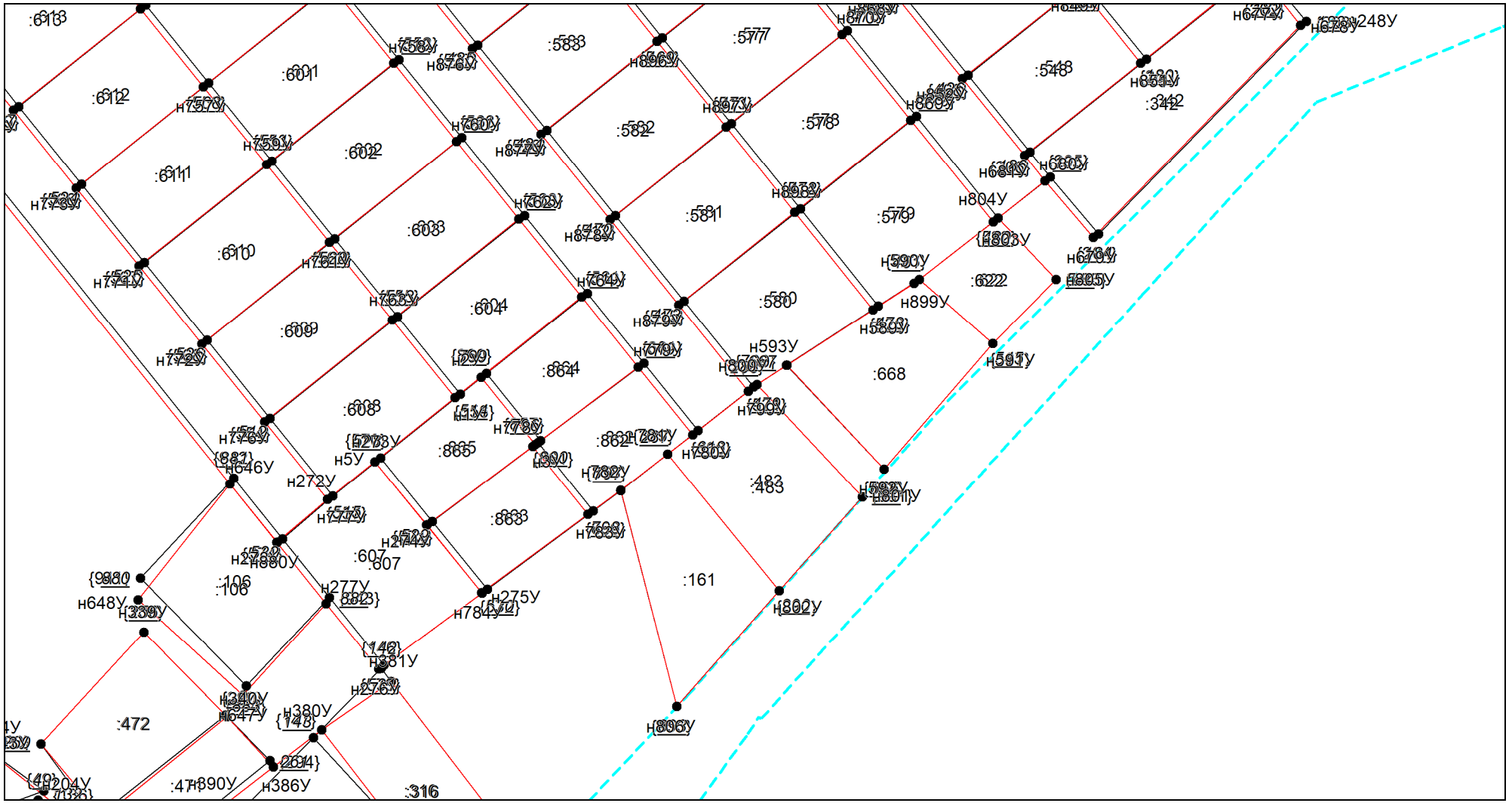

Масштаб 1:1000

Условные обозначения приведены на отдельной странице в конце раздела.

Лист № 1062

КАРТА-ПЛАН ТЕРРИТОРИИ

Схема границ земельных участков

Выносной лист №24

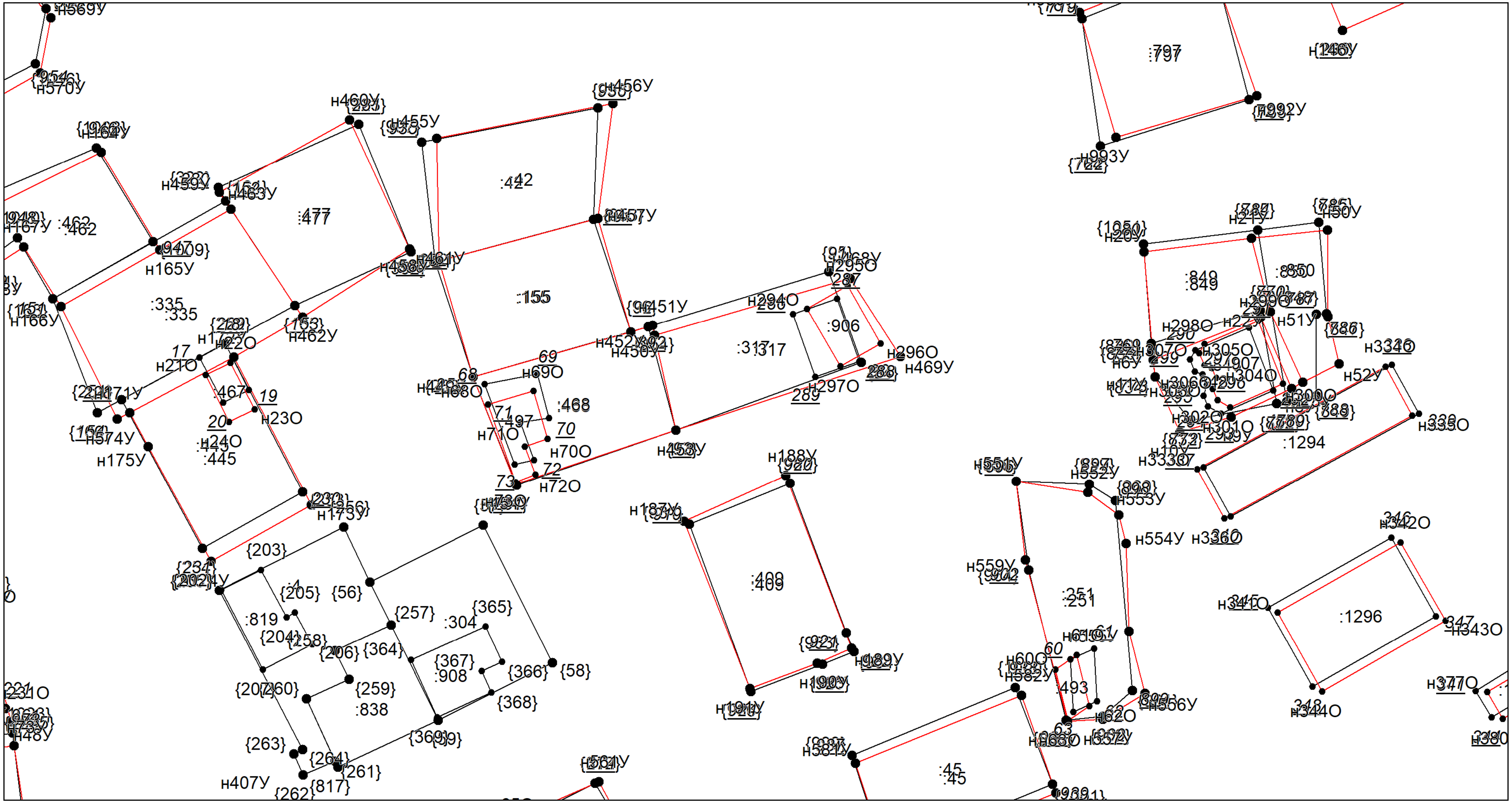

Масштаб 1:1000

Условные обозначения приведены на отдельной странице в конце раздела.

КАРТА-ПЛАН ТЕРРИТОРИИ

Схема границ земельных участков

Выносной лист №25

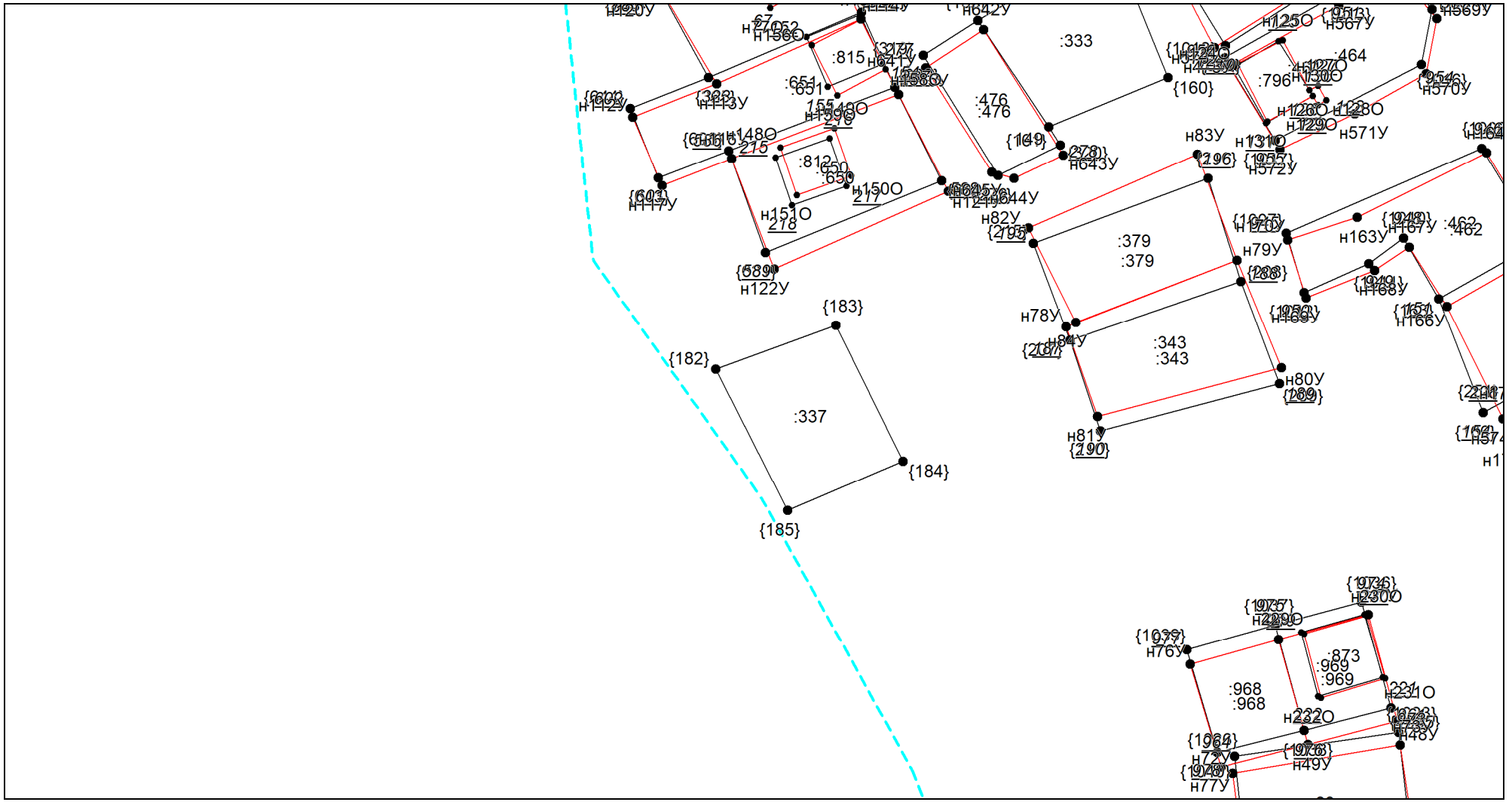

Масштаб 1:1000

Условные обозначения приведены на отдельной странице в конце раздела.

КАРТА-ПЛАН ТЕРРИТОРИИ

Схема границ земельных участков

Выносной лист №26

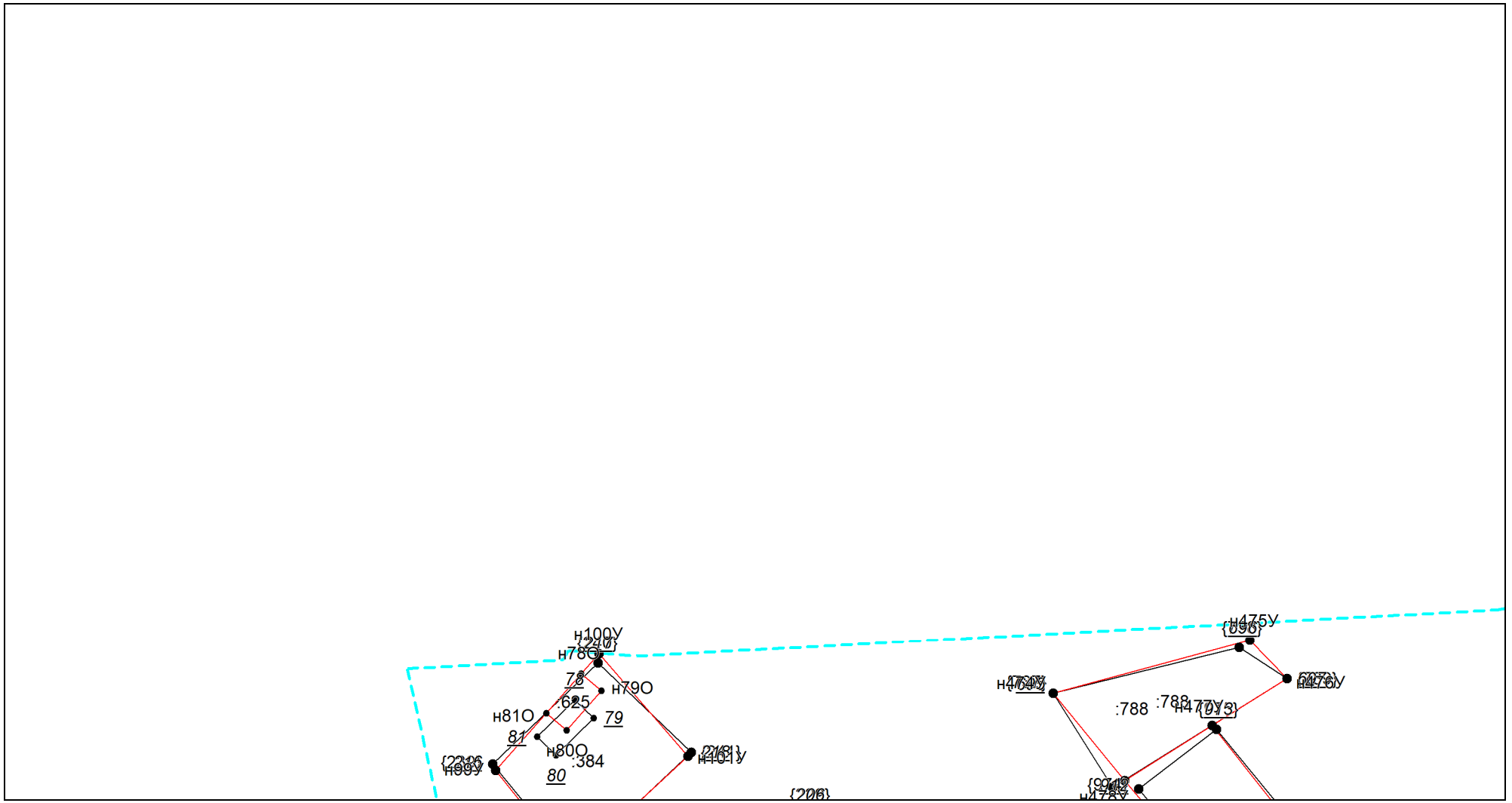

Масштаб 1:1000

Условные обозначения приведены на отдельной странице в конце раздела.

КАРТА-ПЛАН ТЕРРИТОРИИ

Схема границ земельных участков

Выносной лист №27



Масштаб 1:1000

Условные обозначения приведены на отдельной странице в конце раздела.

КАРТА-ПЛАН ТЕРРИТОРИИ

Схема границ земельных участков

Выносной лист №28

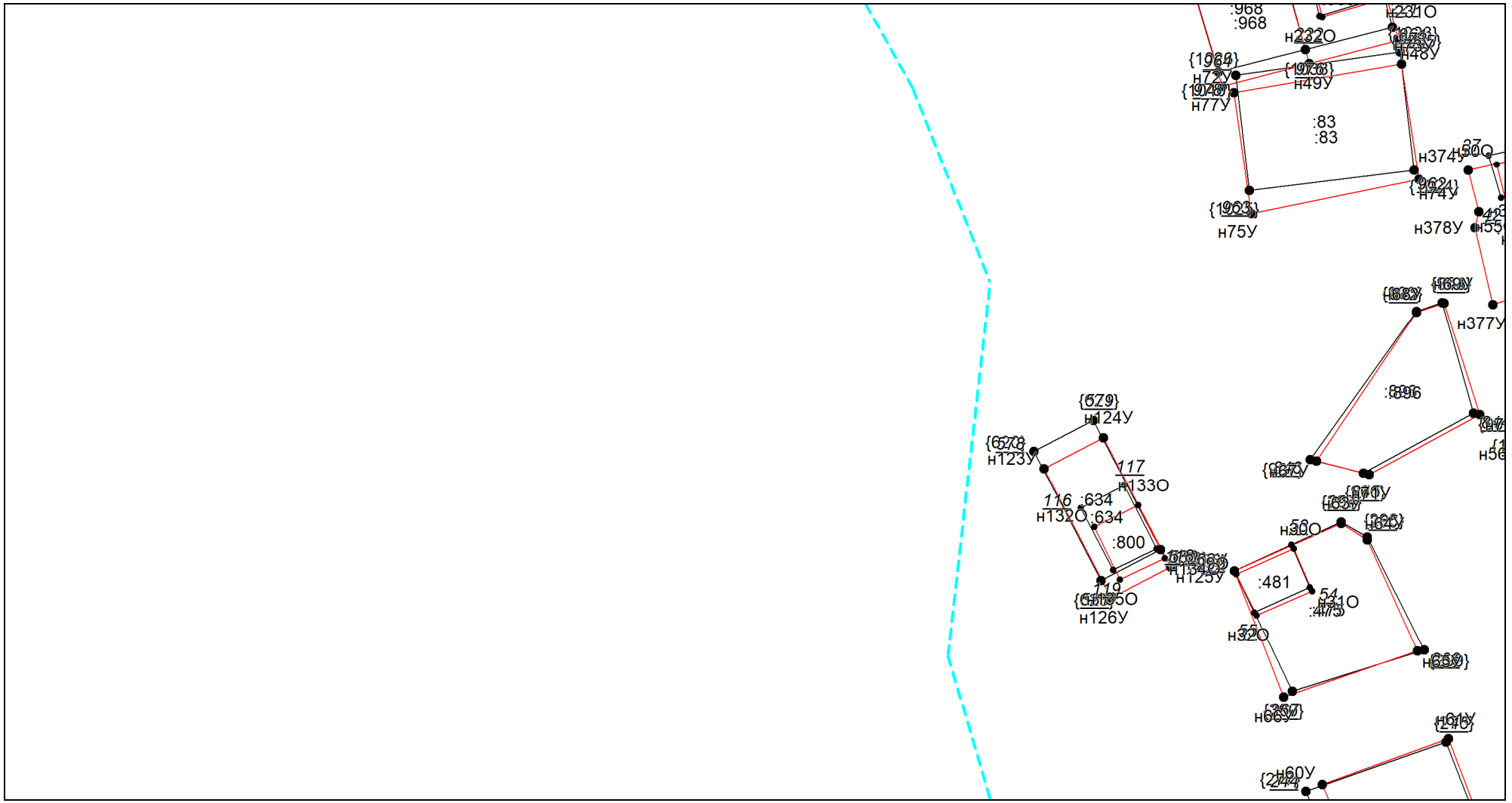

Масштаб 1:1000

Условные обозначения приведены на отдельной странице в конце раздела.

КАРТА-ПЛАН ТЕРРИТОРИИ

Схема границ земельных участков

Выносной лист №29

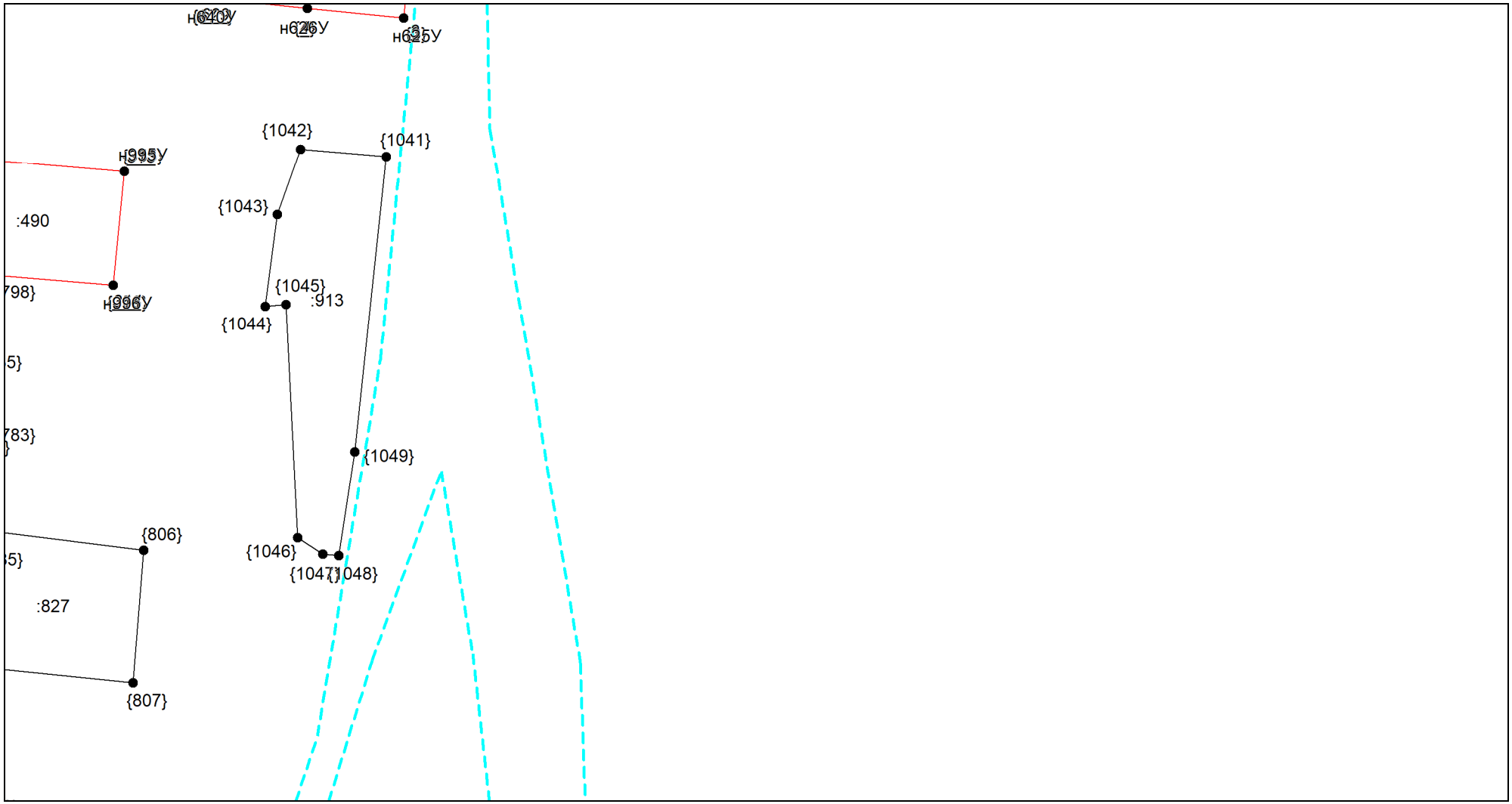

Масштаб 1:1000

Условные обозначения приведены на отдельной странице в конце раздела.

КАРТА-ПЛАН ТЕРРИТОРИИ

Схема границ земельных участков

Выносной лист №30

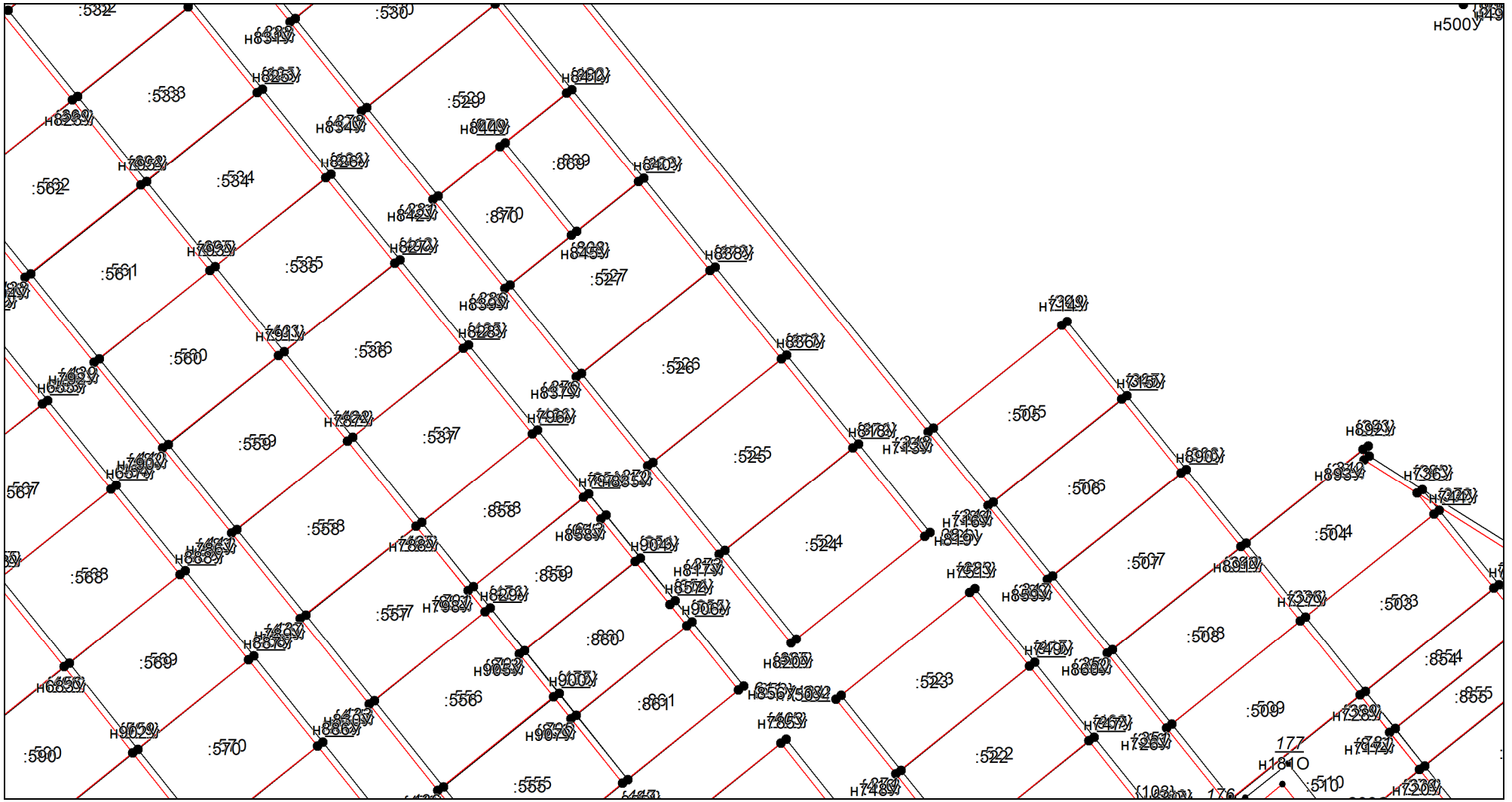

Масштаб 1:1000

Условные обозначения приведены на отдельной странице в конце раздела.

КАРТА-ПЛАН ТЕРРИТОРИИ

Схема границ земельных участков

Выносной лист №31

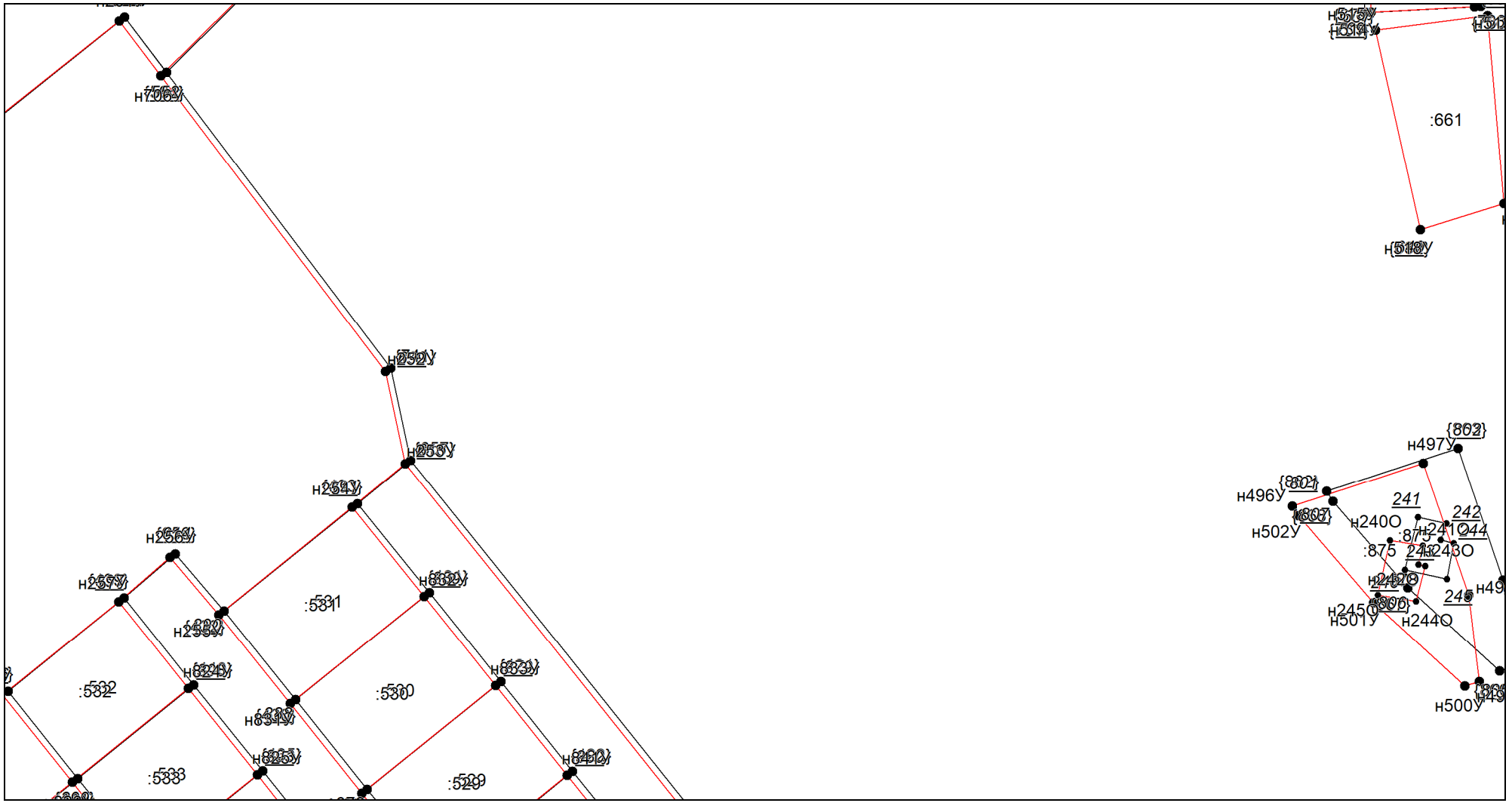

Масштаб 1:1000

Условные обозначения приведены на отдельной странице в конце раздела.

КАРТА-ПЛАН ТЕРРИТОРИИ

Схема границ земельных участков

Выносной лист №32

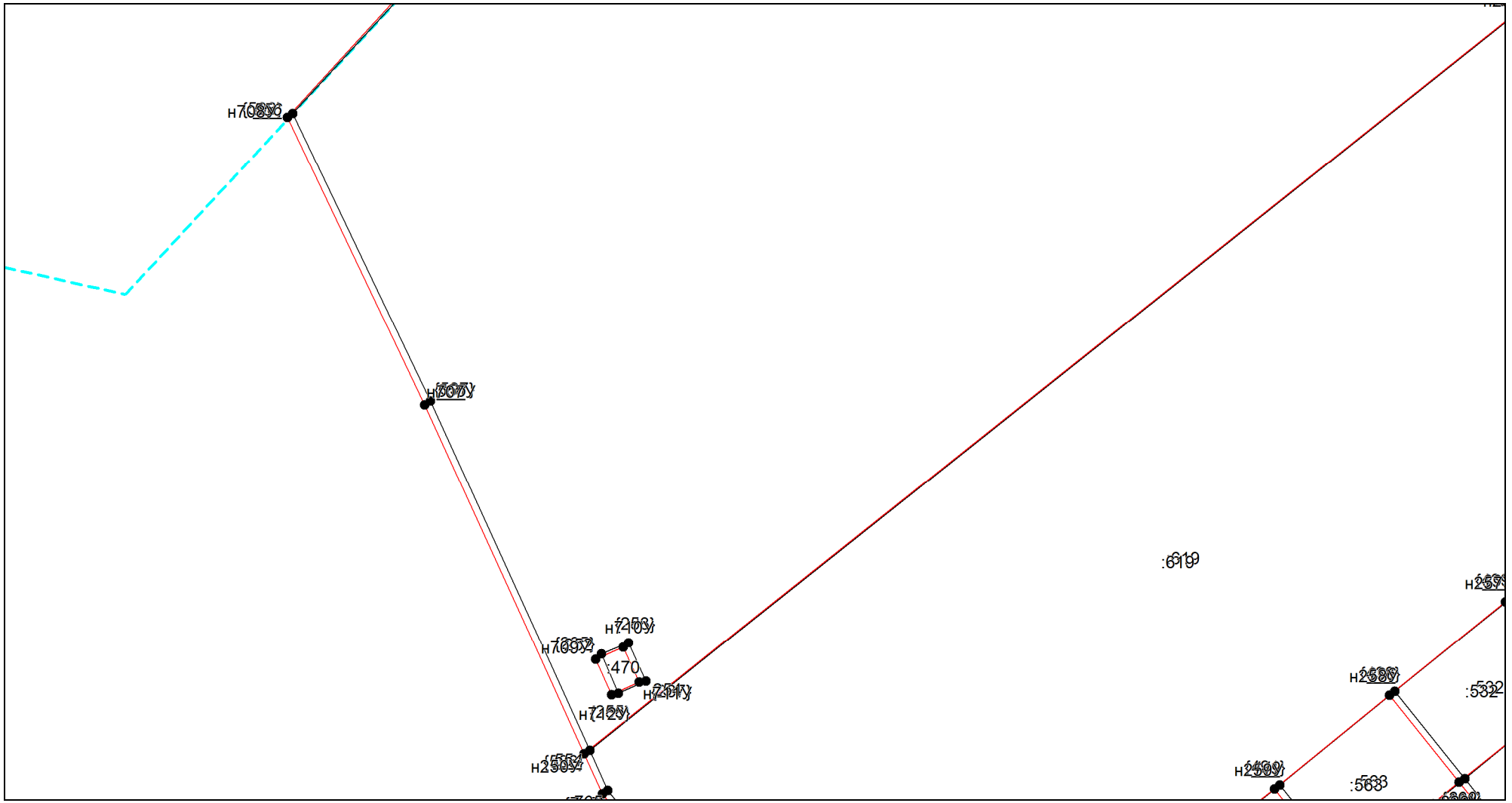

Масштаб 1:1000

Условные обозначения приведены на отдельной странице в конце раздела.

КАРТА-ПЛАН ТЕРРИТОРИИ

Схема границ земельных участков

Выносной лист №33

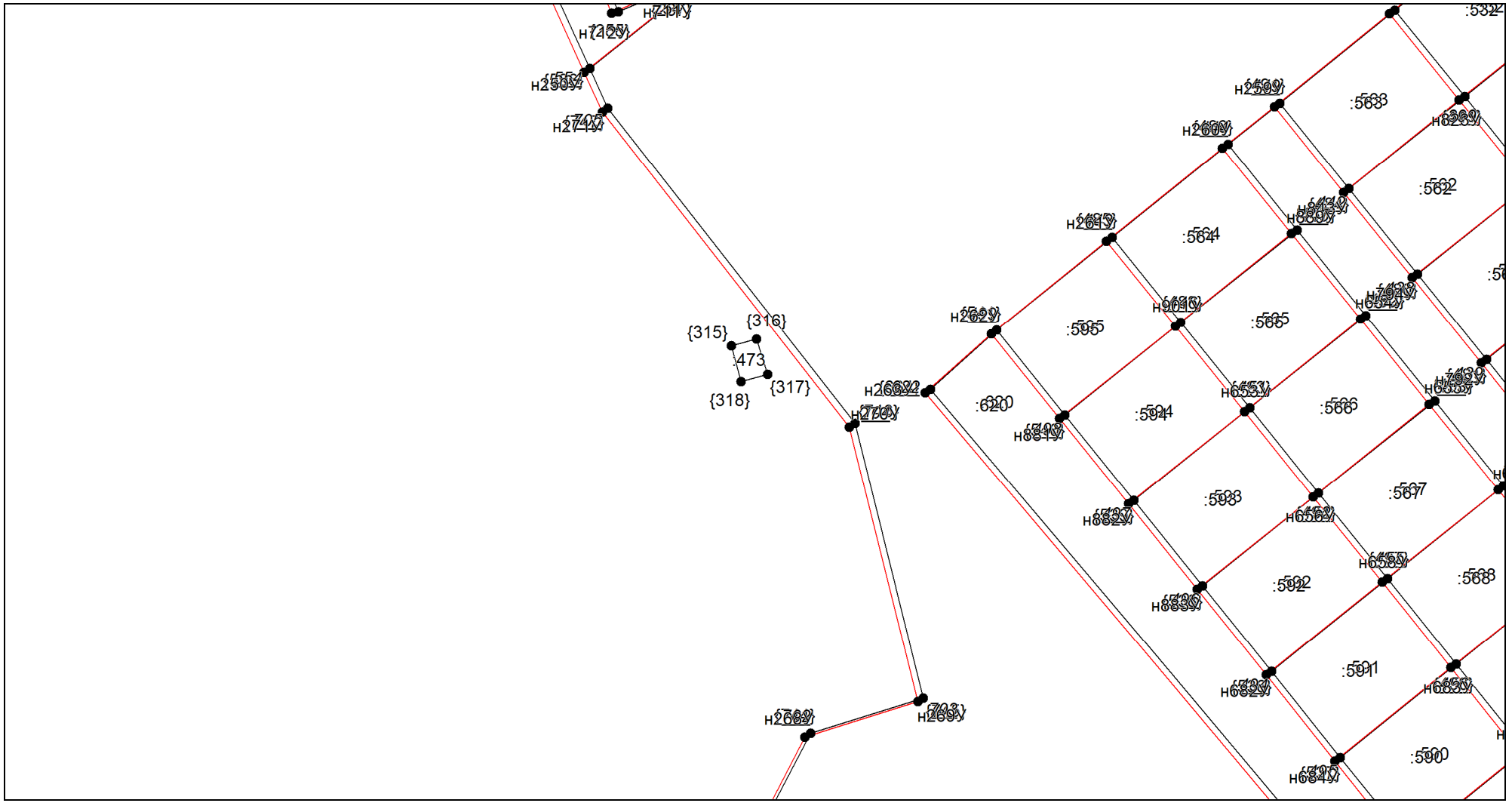

Масштаб 1:1000

Условные обозначения приведены на отдельной странице в конце раздела.

КАРТА-ПЛАН ТЕРРИТОРИИ

Схема границ земельных участков

Выносной лист №34

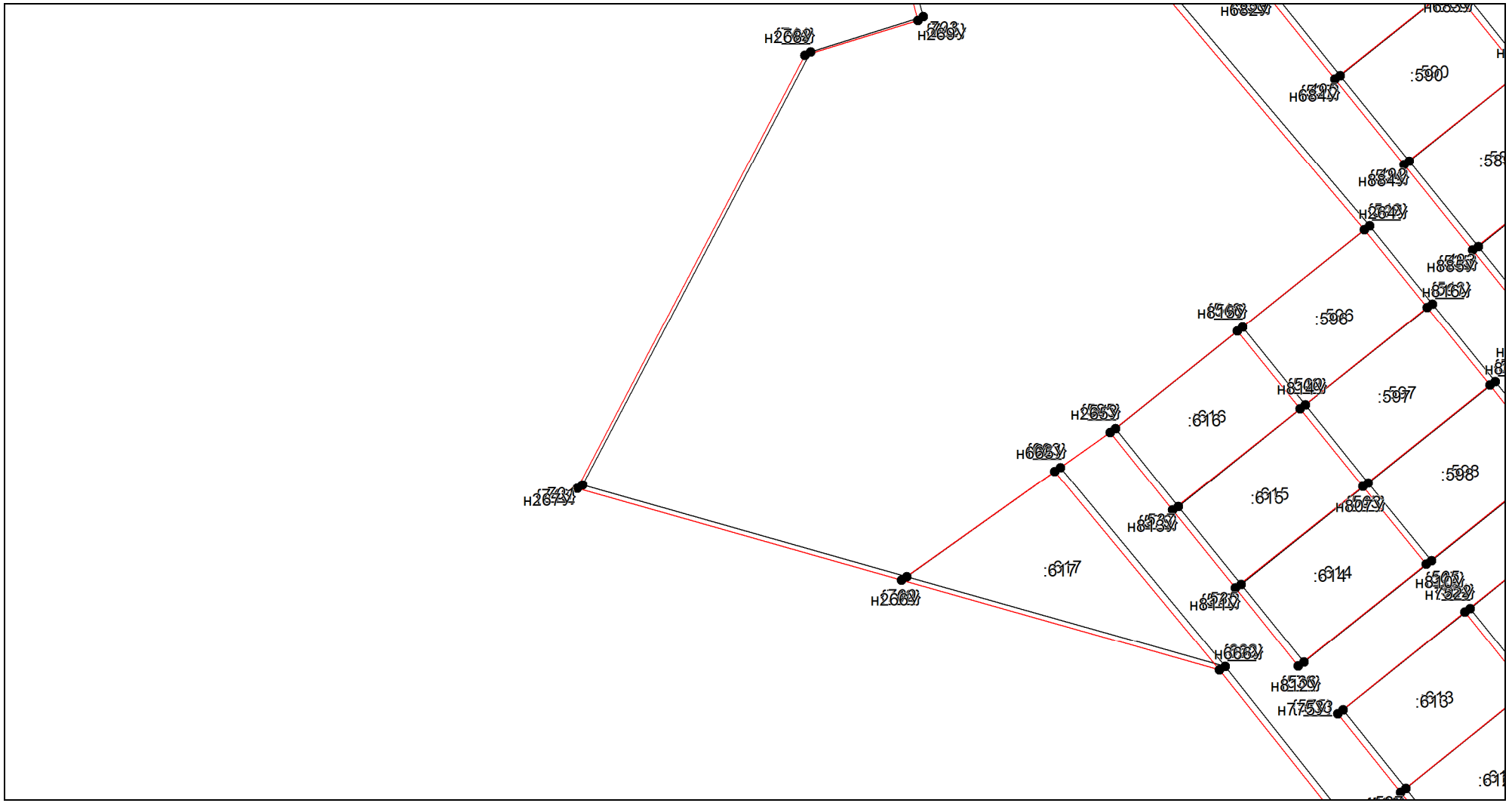

Масштаб 1:1000

Условные обозначения приведены на отдельной странице в конце раздела.

КАРТА-ПЛАН ТЕРРИТОРИИ

Схема границ земельных участков

Выносной лист №35



Масштаб 1:1000

Условные обозначения приведены на отдельной странице в конце раздела.

КАРТА-ПЛАН ТЕРРИТОРИИ

Схема границ земельных участков

Выносной лист №36



Масштаб 1:1000

Условные обозначения приведены на отдельной странице в конце раздела.

КАРТА-ПЛАН ТЕРРИТОРИИ

Схема границ земельных участков

Выносной лист №37

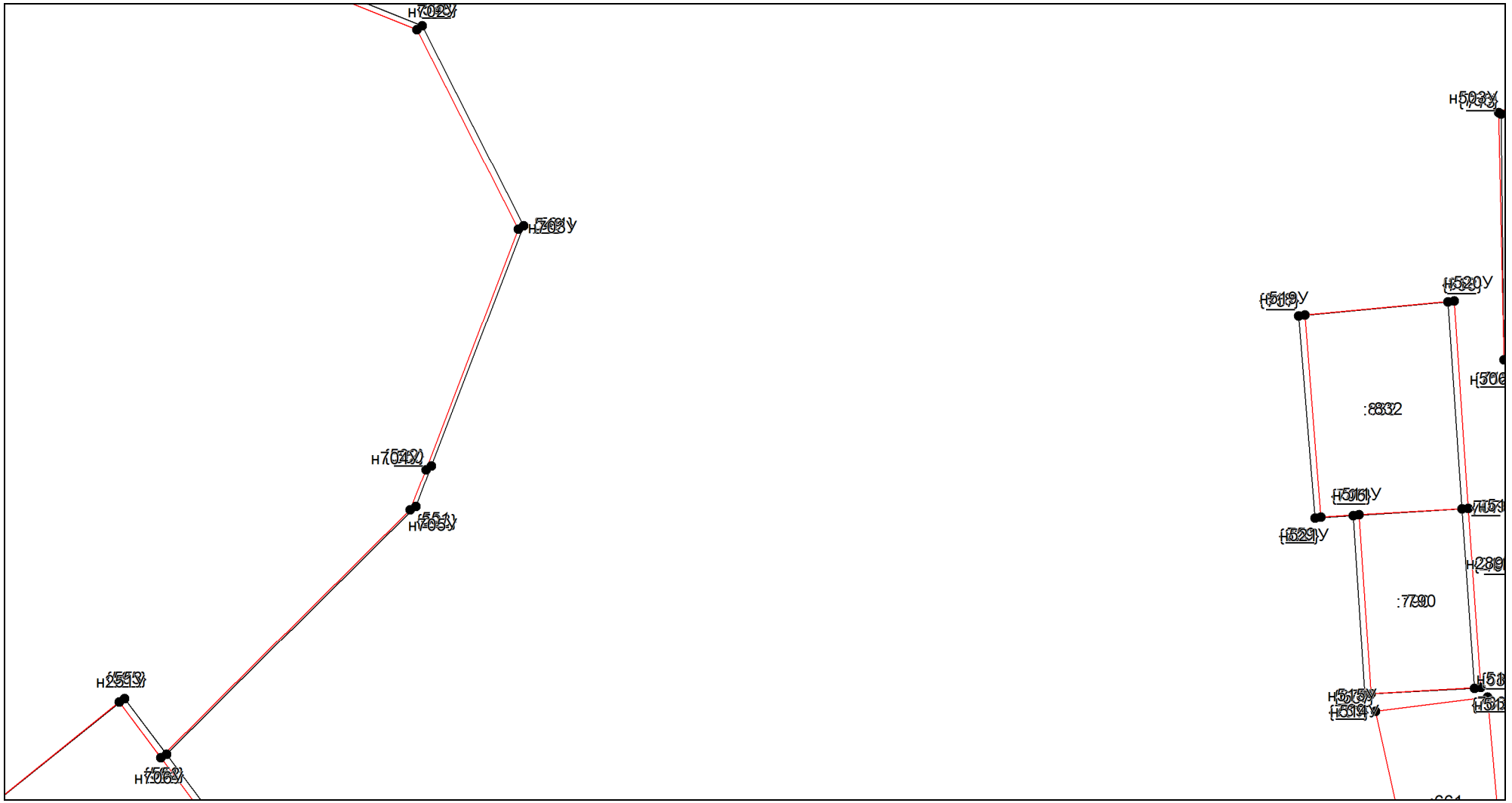

Масштаб 1:1000

Условные обозначения приведены на отдельной странице в конце раздела.

КАРТА-ПЛАН ТЕРРИТОРИИ

Схема границ земельных участков

Выносной лист №38



Масштаб 1:1000

Условные обозначения приведены на отдельной странице в конце раздела.

КАРТА-ПЛАН ТЕРРИТОРИИ

Схема границ земельных участков

Выносной лист №39

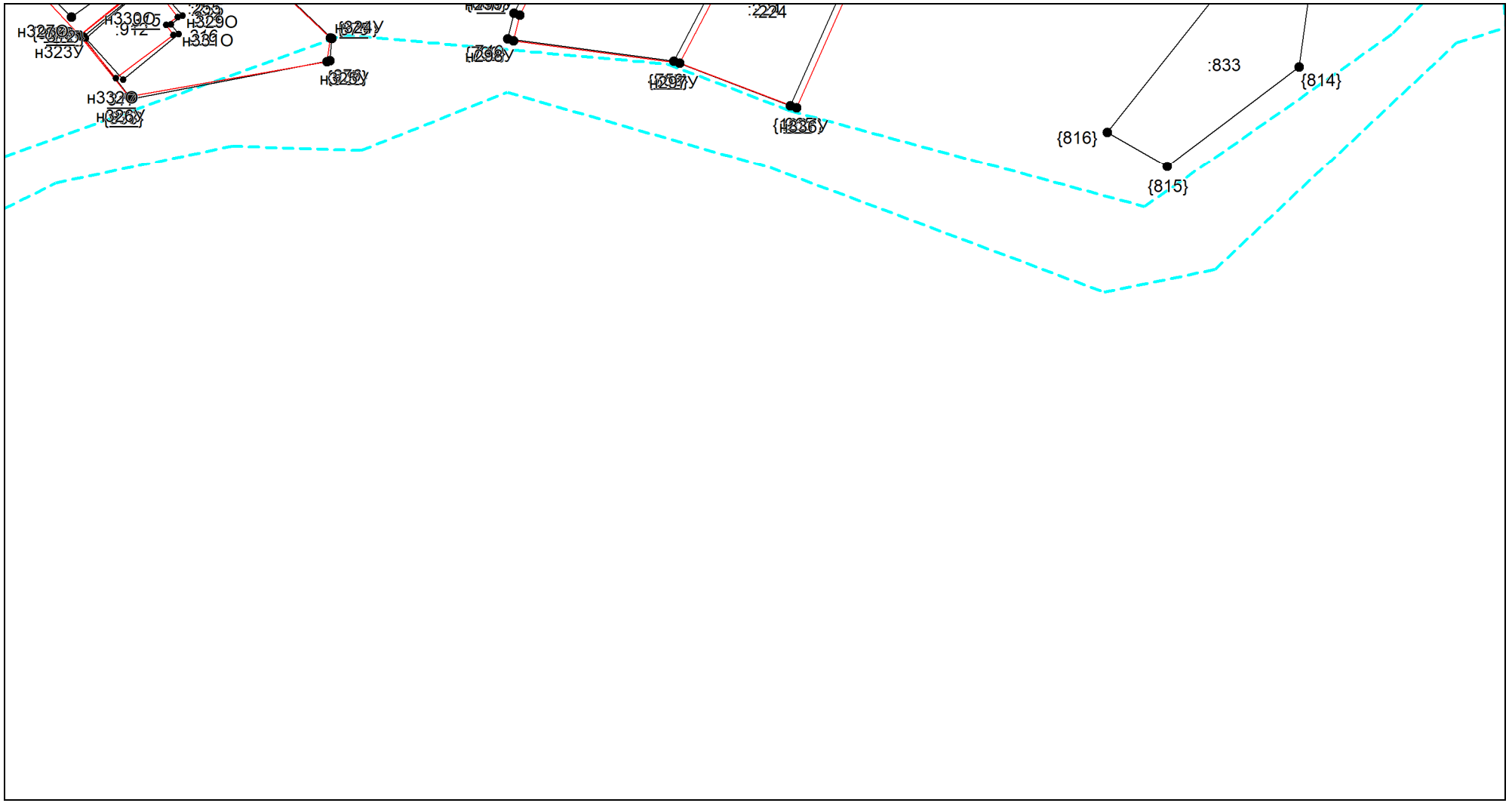

Масштаб 1:1000

Условные обозначения приведены на отдельной странице в конце раздела.

КАРТА-ПЛАН ТЕРРИТОРИИ

Схема границ земельных участков

Выносной лист №40

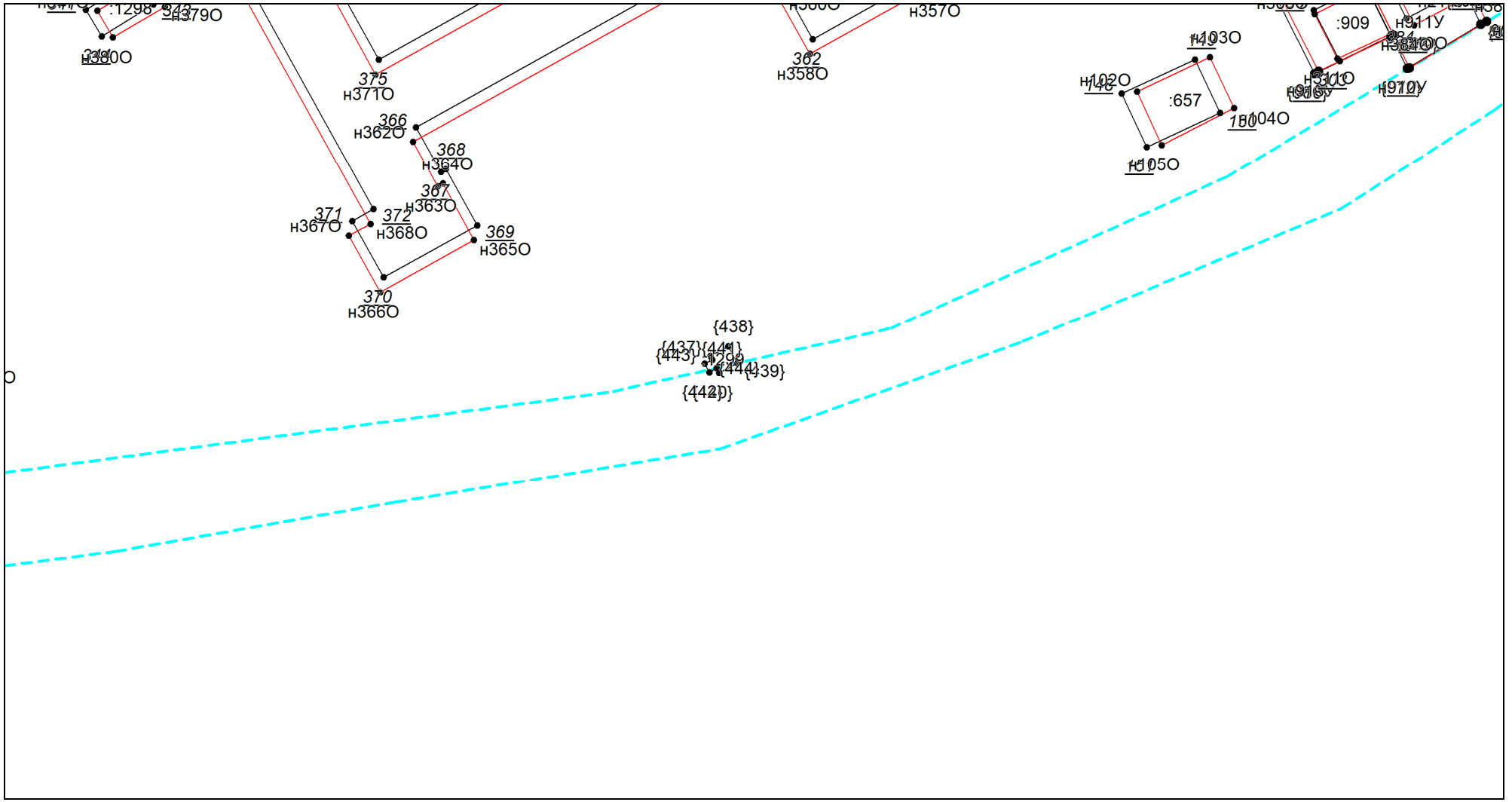

Масштаб 1:1000

Условные обозначения приведены на отдельной странице в конце раздела.

Лист № 1079

КАРТА-ПЛАН ТЕРРИТОРИИ

Схема границ земельных участков

Условные обозначения:

– существующая часть границы земельного участка,

– вновь образованная или уточненная часть границы земельного участка,

– характерная точка границы земельного участка,

– часть контура здания, сооружения, объекта незавершенного строительства, образованного проекцией существующего наземного конструктивного элемента здания, сооружения, объекта незавершенного строительства,

– часть контура здания, сооружения, объекта незавершенного строительства, образованного проекцией вновь образованного наземного конструктивного элемента здания, сооружения, объекта незавершенного строительства,

– часть контура здания, сооружения, объекта незавершенного строительства, образованного проекцией существующего надземного конструктивного элемента здания, сооружения, объекта незавершенного строительства,

– часть контура здания, сооружения, объекта незавершенного строительства, образованного проекцией вновь образованного надземного конструктивного элемента здания, сооружения, объекта незавершенного строительства,

– часть контура здания, сооружения, объекта незавершенного строительства, образованного проекцией существующего подземного конструктивного элемента здания, сооружения, объекта незавершенного строительства,

– часть контура здания, сооружения, объекта незавершенного строительства, образованного проекцией вновь образованного подземного конструктивного элемента здания, сооружения, объекта незавершенного строительства,

– характерная точка контура здания,

КАРТА-ПЛАН ТЕРРИТОРИИ

Схема геодезических построений

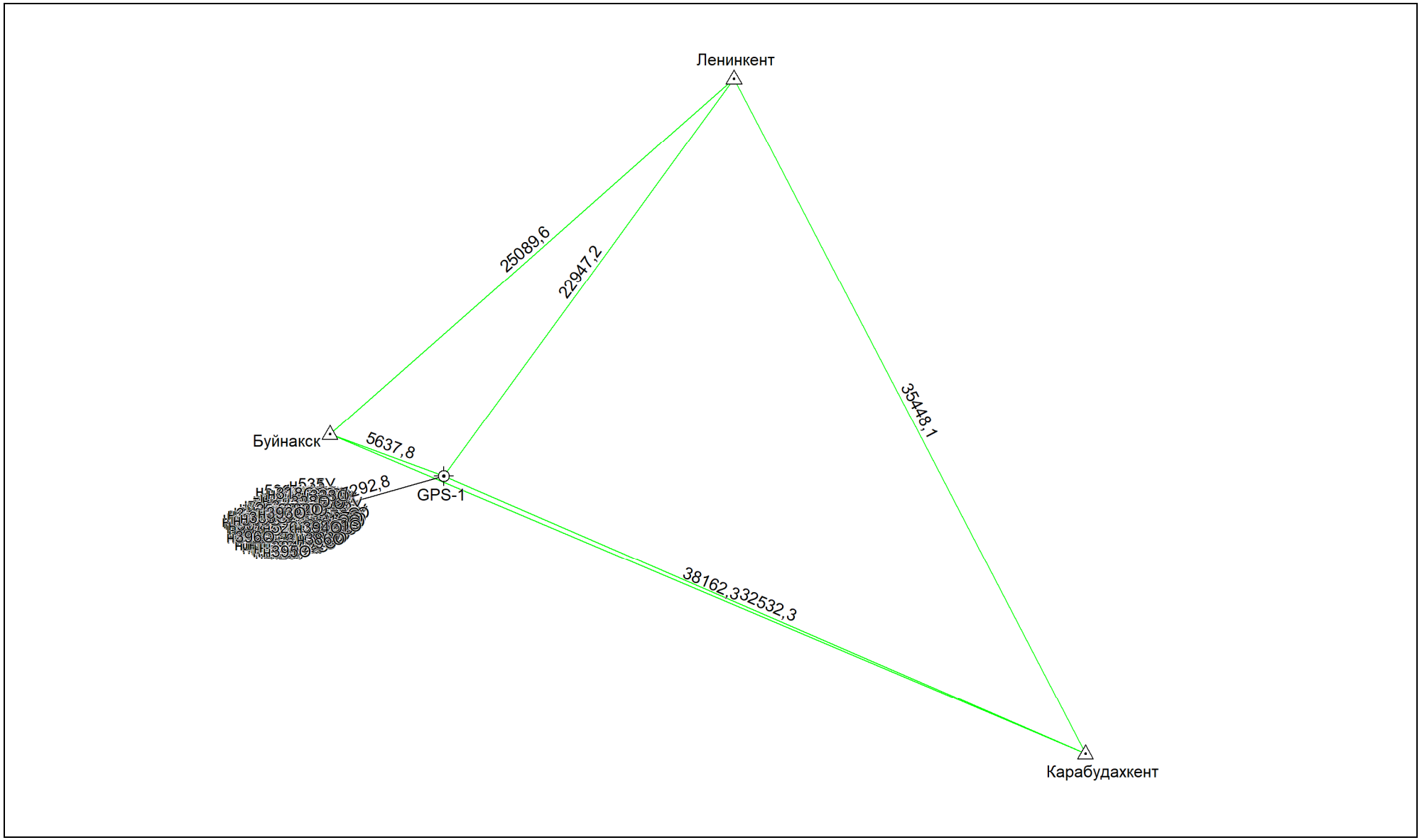

Условные обозначения приведены на отдельной странице в конце раздела.

Лист № 1081

КАРТА-ПЛАН ТЕРРИТОРИИ

Схема геодезических построений

Условные обозначения:

———	– существующая часть границы земельного участка,	———	– вновь образованная или уточненная часть границы земельного участка,
●	– характерная точка границы земельного участка,	•	– характерная точка контура здания,
———	– часть контура здания, сооружения, объекта незавершенного строительства, образованного проекцией существующего наземного конструктивного элемента здания, сооружения, объекта незавершенного строительства,	———	– часть контура здания, сооружения, объекта незавершенного строительства, образованного проекцией вновь образованного наземного конструктивного элемента здания, сооружения, объекта незавершенного строительства,
–·–·–·–	– часть контура здания, сооружения, объекта незавершенного строительства, образованного проекцией существующего надземного конструктивного элемента здания, сооружения, объекта незавершенного строительства,	–·–·–·–	– часть контура здания, сооружения, объекта незавершенного строительства, образованного проекцией вновь образованного надземного конструктивного элемента здания, сооружения, объекта незавершенного строительства,
–··–··–··	– часть контура здания, сооружения, объекта незавершенного строительства, образованного проекцией существующего подземного конструктивного элемента здания, сооружения, объекта незавершенного строительства,	–··–··–··	– часть контура здания, сооружения, объекта незавершенного строительства, образованного проекцией вновь образованного подземного конструктивного элемента здания, сооружения, объекта незавершенного строительства,
△	– пункт государственной геодезической сети,	⊡	– пункт опорной межевой сети,
———	– направления геодезических построений при создании съемочного обоснования,	←	– направления геодезических построений при определении координат характерных точек границ земельного участка,
■	контур здания, сооружения, объекта незавершенного строительства, размеры которого не могут быть переданы в масштабе графической части	●	контур сооружения, объекта незавершенного строительства, представляющий собой окружность, размеры которой не могут быть переданы в масштабе графической части